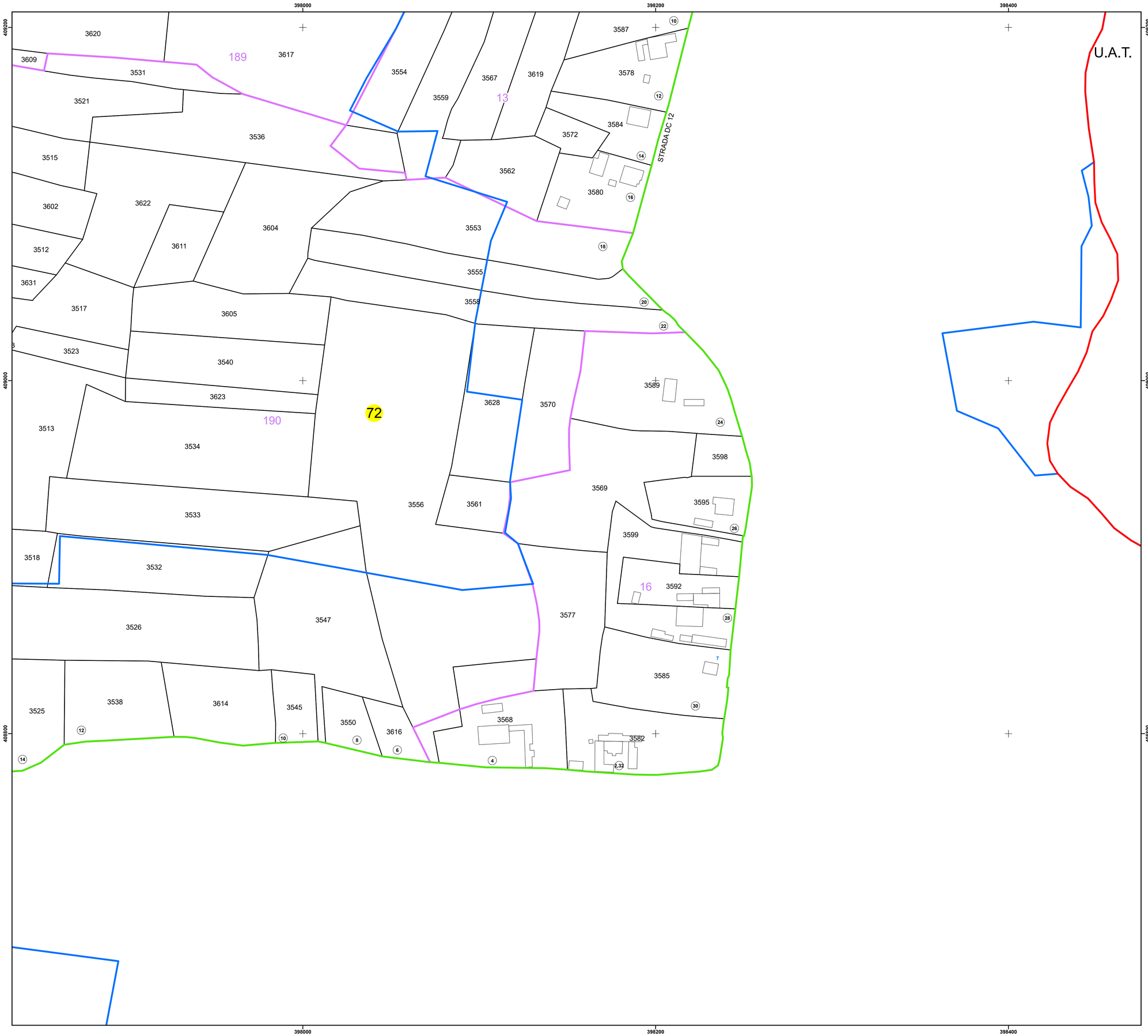

PLAN CADASTRAL
UAT: NOVACI
JUDEȚUL GORJ

Sector Cadastral:
72

Scara 1:1000
PLANȘA 4

N

LEGENDĂ

- Limită UAT
- Limită intravilan
- Limită sector cadastral
- Limită imobil
- Limită tarla
- Limită construcții
- Număr sector cadastral: 10
- Număr identificator imobil: 2555
- Număr poștal: 15

SCHIȚA DISPUNERII SECTOARELOR CADASTRALE

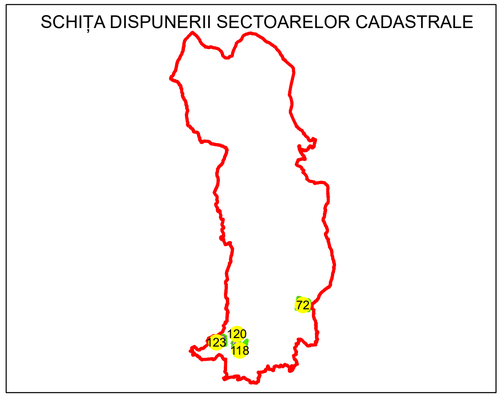

SCHIȚA DISPUNERII PLANȘELOR

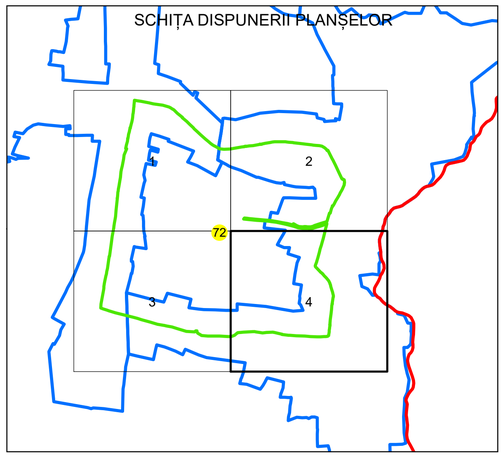

Sistem de proiecție: STEREO 70

Spre publicare

S.C. GNERAL SURVEY CORPORATION S.R.L.
15.02.2024
Semnat electronic

Boda Florentin
15/02/2024 17:39:37 UTC+02