

REGISTRUL CADASTRAL AL IMOBILELOR

ANEXA Nr. 2

UAT Corund

Zonă cooperativizată (Co)

Sector cadastral nr. 116

1. DESCRIEREA IMOBILULUI																
DATE TEREN											DATE CONSTRUCȚII					
Identificator teren	Adresă imobil	Număr cadastral	Nr. CF	Suprafața măsurată	Intravilan / extra-(I/E)	Nr. top.	Nr. tarla	Nr. parcelă	Categorie folosință	Suprafața parcelă	Identificator construcție	Cod grupă destinație	Suprafața construită	Nr. niveluri	Nr. CF	Constr. cu acte (DA/NU)
755	Tarla: 109, Parcela: 2250			342	E		109	2250	F	342						

2. PROPRIETATEA / POESIA													
Titularul dreptului / posesiei			Data nașterii / CUI	Domiciliu / Sediul	Cota parte	Identificator entitate asociată	Cotă parte teren UJ	Mod de dobândire	Act juridic			Obs. privitoare la proprietar	
Nume / Denumire	Inițiala tatălui	Prenume							Tip act	Nr. act / data	Emitent		
UAT CORUND			99999-99999-999		1/1	755		Lege	act normativ	7 / 13.03.1-996	PARLAMENTUL ROMÂNIEI	Proprietar neidentificat. PROPRIETAR NEIDENTIFICAT	

3. SARCINI / DEZMEMBRĂMINTE													
Titular			Data nașterii / CUI	Domiciliu / Sediul	Tipul sarcinii sau al dezmembrămintelor dreptului de proprietate	Cota parte	Identificator entitate asociată	Act juridic			Valoare ipotecă	Tip monedă	
Nume / Denumire	Inițiala tatălui	Prenume						Tip act	Nr. act / data	Emitent			
-	-	-	-	-	-	-	-	-	-	-	-	-	-

4. NOTĂRI, PROCESE, INTERDICȚII						5. OBSERVAȚII		
Tipul notării	Tip act	Nr. act / data	Emitent	Identificator entitate asociată	Imobil împrejmuit / neîmprejmuit	Imobil contestat / necontestat	Alte observații	
-	-	-	-	-	Neîmprejmuit			



REGISTRUL CADASTRAL AL IMOBILELOR

ANEXA Nr. 2

UAT Corund

Zonă cooperativizată (Co)

Sector cadastral nr. 116

1. DESCRIEREA IMOBILULUI																
DATE TEREN											DATE CONSTRUCȚII					
Identificator teren	Adresă imobil	Număr cadastral	Nr. CF	Suprafață măsurată	Intravilan / extra-(I/E)	Nr. top.	Nr. tarla	Nr. parcelă	Categorie folosință	Suprafață parcelă	Identificator construcție	Cod grupă destinație	Suprafață construită	Nr. niveluri	Nr. CF	Constr. cu acte (DA/NU)
756	Tarla: 109, Parcela: 2250			38643	E		109	2250	F	38643						

2. PROPRIETATEA / POESIA													
Titularul dreptului / posesiei			Data nașterii / CUI	Domiciliu / Sediul	Cota parte	Identificator entitate asociată	Cotă parte teren UI	Mod de dobândire	Act juridic			Obs. privitoare la proprietar	
Nume / Denumire	Inițiala tatălui	Prenume							Tip act	Nr. act / data	Emitent		
UAT CORUND			99999-99999-999		1/1	756		Lege	act normativ	7 / 13.03.1-996	PARLAMENTUL ROMÂNIEI	Proprietar neidentificat. PROPRIETAR NEIDENTIFICAT	

3. SARCINI / DEZMEMBRĂMINTE													
Titular			Data nașterii / CUI	Domiciliu / Sediul	Tipul sarcinii sau al dezmembrămintelor dreptului de proprietate	Cota parte	Identificator entitate asociată	Act juridic			Valoare ipotecă	Tip monedă	
Nume / Denumire	Inițiala tatălui	Prenume						Tip act	Nr. act / data	Emitent			
-	-	-	-	-	-	-	-	-	-	-	-	-	

4. NOTĂRI, PROCESE, INTERDICȚII						5. OBSERVAȚII		
Tipul notării	Tip act	Nr. act / data	Emitent	Identificator entitate asociată	Imobil împrejmuit / neîmprejmuit	Imobil contestat / necontestat	Alte observații	
-	-	-	-	-	Neîmprejmuit			



REGISTRUL CADASTRAL AL IMOBILELOR

ANEXA Nr. 2

UAT Corund

Zonă cooperativizată (Co)

Sector cadastral nr. 116

1. DESCRIEREA IMOBILULUI																
DATE TEREN											DATE CONSTRUCȚII					
Identificator teren	Adresă imobil	Număr cadastral	Nr. CF	Suprafața măsurată	Intravilan / extra-(I/E)	Nr. top.	Nr. tarla	Nr. parcelă	Categorie folosință	Suprafața parcelă	Identificator construcție	Cod grupă destinație	Suprafața construită	Nr. niveluri	Nr. CF	Constr. cu acte (DA/NU)
757	Tarla: -, Parcela: -	301 Lupeni	59456	2830	E				F	2830						

2. PROPRIETATEA / POESIA													
Titularul dreptului / posesiei			Data nașterii / CUI	Domiciliu / Sediul	Cota parte	Identificator entitate asociată	Cotă parte teren UI	Mod de dobândire	Act juridic			Obs. privitoare la proprietar	
Nume / Denumire	Inițiala tatălui	Prenume							Tip act	Nr. act / data	Emitent		
SZABO		LEVENTE	18.08.-1970	Loc. Odorheiu Secuiesc, Str. Haaz Rezso, Nr.9, UAT. Odorheiu Secuiesc, Jud. HARGHITA	1/1	757		Convenție	act notarial	nr. 1631 / 07.12.2010	BNP Lorincz Ildiko Ilona	necasatorit	

3. SARCINI / DEZMEMBRĂMINTE													
Titular			Data nașterii / CUI	Domiciliu / Sediul	Tipul sarcinii sau al dezmembrămintelor dreptului de proprietate	Cota parte	Identificator entitate asociată	Act juridic			Valoare ipotecă	Tip monedă	
Nume / Denumire	Inițiala tatălui	Prenume						Tip act	Nr. act / data	Emitent			
-	-	-	-	-	-	-	-	-	-	-	-	-	

4. NOTĂRI, PROCESE, INTERDICȚII					5. OBSERVAȚII			
Tipul notării	Tip act	Nr. act / data	Emitent	Identificator entitate asociată	Imobil împrejmuit / neîmprejmuit	Imobil contestat / necontestat	Alte observații	
-imobilul s-a transcris din C.F. nr. 50476 Lupeni in urma modificarii UAT	act notarial	nr. 1631 / 07.12.2010	BNP Lorincz Ildiko Ilona	757	Neîmprejmuit			



REGISTRUL CADASTRAL AL IMOBILELOR

ANEXA Nr. 2

UAT Corund

Zonă cooperativizată (Co)

Sector cadastral nr. 116

1. DESCRIEREA IMOBILULUI																
DATE TEREN											DATE CONSTRUCȚII					
Identificator teren	Adresă imobil	Număr cadastral	Nr. CF	Suprafață măsurată	Intravilan / extra-(I/E)	Nr. top.	Nr. tarla	Nr. parcelă	Categorie folosință	Suprafață parcelă	Identificator construcție	Cod grupă destinație	Suprafață construită	Nr. niveluri	Nr. CF	Constr. cu acte (DA/NU)
758	Tarla: 109, Parcela: 2250			5966	E		109	2250	F	5966						

2. PROPRIETATEA / POESIA													
Titularul dreptului / posesiei			Data nașterii / CUI	Domiciliu / Sediul	Cota parte	Identificator entitate asociată	Cotă parte teren UI	Mod de dobândire	Act juridic			Obs. privitoare la proprietar	
Nume / Denumire	Inițiala tatălui	Prenume							Tip act	Nr. act / data	Emitent		
UAT CORUND			99999-99999-999		1/1	758		Lege	act normativ	7 / 13.03.1-996	PARLAMENTUL ROMÂNIEI	Proprietar neidentificat. PROPRIETAR NEIDENTIFICAT	

3. SARCINI / DEZMEMBRĂMINTE													
Titular			Data nașterii / CUI	Domiciliu / Sediul	Tipul sarcinii sau al dezmembrămintelor dreptului de proprietate	Cota parte	Identificator entitate asociată	Act juridic			Valoare ipotecă	Tip monedă	
Nume / Denumire	Inițiala tatălui	Prenume						Tip act	Nr. act / data	Emitent			
-	-	-	-	-	-	-	-	-	-	-	-	-	

4. NOTĂRI, PROCESE, INTERDICȚII						5. OBSERVAȚII		
Tipul notării	Tip act	Nr. act / data	Emitent	Identificator entitate asociată	Imobil împrejmuit / neîmprejmuit	Imobil contestat / necontestat	Alte observații	
-	-	-	-	-	Neîmprejmuit			



REGISTRUL CADASTRAL AL IMOBILELOR

ANEXA Nr. 2

UAT Corund

Zonă cooperativizată (Co)

Sector cadastral nr. 116

1. DESCRIEREA IMOBILULUI																
DATE TEREN											DATE CONSTRUCȚII					
Identificator teren	Adresă imobil	Număr cadastral	Nr. CF	Suprafața măsurată	Intravilan / extra-(I/E)	Nr. top.	Nr. tarla	Nr. parcelă	Categorie folosință	Suprafața parcelă	Identificator construcție	Cod grupă destinație	Suprafața construită	Nr. niveluri	Nr. CF	Constr. cu acte (DA/NU)
759	Tarla: -, Parcela: -		59274	19249	E	2429,2-430,2431			F	19249						

2. PROPRIETATEA / POESIA													
Titularul dreptului / posesiei			Data nașterii / CUI	Domiciliu / Sediul	Cota parte	Identificator entitate asociată	Cotă parte teren UI	Mod de dobândire	Act juridic			Obs. privitoare la proprietar	
Nume / Denumire	Inițiala tatălui	Prenume							Tip act	Nr. act / data	Emitent		
NEIDENTIFICAT		NEIDENTIFICAT			1/1	759		Lege	act normativ	7 / 13.03.1-996	PARLAMENTUL ROMÂNIEI	Proprietar neidentificat. Lipsa CNP	

3. SARCINI / DEZMEMBRĂMINTE													
Titular			Data nașterii / CUI	Domiciliu / Sediul	Tipul sarcinii sau al dezmembrămintelor dreptului de proprietate	Cota parte	Identificator entitate asociată	Act juridic			Valoare ipotecă	Tip monedă	
Nume / Denumire	Inițiala tatălui	Prenume						Tip act	Nr. act / data	Emitent			
-	-	-	-	-	-	-	-	-	-	-	-	-	

4. NOTĂRI, PROCESE, INTERDICȚII					5. OBSERVAȚII			
Tipul notării	Tip act	Nr. act / data	Emitent	Identificator entitate asociată	Imobil împrejmuit / neîmprejmuit	Imobil contestat / necontestat	Alte observații	
Imobilul sub A1 s-a transcris aici din c.f. de pe hartie nr.614 si 292 - Pauleni.	act administrativ	Adeverinta nr.5139 / 21.07.2-021	Primăria Comuna Corund	759	Neîmprejmuit		Imobilul este neîmprejmuit.	
Se noteaza posesia - FODOR ANA				759				



REGISTRUL CADASTRAL AL IMOBILELOR

ANEXA Nr. 2

UAT Corund

Zonă cooperativizată (Co)

Sector cadastral nr. 116

1. DESCRIEREA IMOBILULUI																
DATE TEREN										DATE CONSTRUCȚII						
Identificator teren	Adresă imobil	Număr cadastral	Nr. CF	Suprafață măsurată	Intravilan / extra-(I/E)	Nr. top.	Nr. tarla	Nr. parcelă	Categorie folosință	Suprafață parcelă	Identificator construcție	Cod grupă destinație	Suprafață construită	Nr. niveluri	Nr. CF	Constr. cu acte (DA/NU)
760	Tarla: -, Parcela: -		59265	10743	E	2429,2-430,2431			F	10743						

2. PROPRIETATEA / POESIA													
Titularul dreptului / posesiei			Data nașterii / CUI	Domiciliu / Sediu	Cota parte	Identificator entitate asociată	Cotă parte teren UI	Mod de dobândire	Act juridic			Obs. privitoare la proprietar	
Nume / Denumire	Inițiala tatălui	Prenume							Tip act	Nr. act / data	Emitent		
NEIDENTIFICAT		NEIDENTIFICAT			1/1	760		Lege	act normativ	7 / 13.03.1-996	PARLAMENTUL ROMÂNIEI	Proprietar neidentificat. Lipsa CNP	

3. SARCINI / DEZMEMBRĂMINTE													
Titular			Data nașterii / CUI	Domiciliu / Sediu	Tipul sarcinii sau al dezmembrămintelor dreptului de proprietate	Cota parte	Identificator entitate asociată	Act juridic			Valoare ipotecă	Tip monedă	
Nume / Denumire	Inițiala tatălui	Prenume						Tip act	Nr. act / data	Emitent			
-	-	-	-	-	-	-	-	-	-	-	-	-	

4. NOTĂRI, PROCESE, INTERDICȚII					5. OBSERVAȚII			
Tipul notării	Tip act	Nr. act / data	Emitent	Identificator entitate asociată	Imobil împrejmuit / neîmprejmuit	Imobil contestat / necontestat	Alte observații	
Imobil transnotat din c.f.de pe hartie nr.292,614 Pauleni.	act administrativ	Adeverinta nr.5137 / 21.07.2-021	Primăria Comuna Corund	760	Neîmprejmuit		Imobilul este neîmprejmuit.	
se noteaza posesia in favoarea lui: - SIMO IRINA				760				



REGISTRUL CADASTRAL AL IMOBILELOR

ANEXA Nr. 2

UAT Corund

Zonă cooperativizată (Co)

Sector cadastral nr. 116

1. DESCRIEREA IMOBILULUI																
DATE TEREN											DATE CONSTRUCȚII					
Identificator teren	Adresă imobil	Număr cadastral	Nr. CF	Suprafață măsurată	Intravilan / extra-(I/E)	Nr. top.	Nr. tarla	Nr. parcelă	Categorie folosință	Suprafață parcelă	Identificator construcție	Cod grupă destinație	Suprafață construcție	Nr. niveluri	Nr. CF	Constr. cu acte (DA/NU)
761	Tarla: -, Parcela: -		59380	4470	E				F	4470						

2. PROPRIETATEA / POESIA												
Titularul dreptului / posesiei			Data nașterii / CUI	Domiciliu / Sediul	Cota parte	Identificator entitate asociată	Cotă parte teren Ul	Mod de dobândire	Act juridic			Obs. privitoare la proprietar
Nume / Denumire	Inițiala tatălui	Prenume							Tip act	Nr. act / data	Emitent	
VENCZEL		IGNATIU	05.12.-1954	Loc. Corund, Nr.60, UAT. Corund, Jud. HARGHITA	1/1	761		Convenție	act notarial	CONTRACT DE DONATIE NR. 1532 / 20.05.2022	Fancsali Levente	si sotia
VENCZEL		HAJNALKA	18.02.-1960									ca bun comun

3. SARCINI / DEZMEMBRĂMINTE												
Titular			Data nașterii / CUI	Domiciliu / Sediul	Tipul sarcinii sau al dezmembrămintelor dreptului de proprietate	Cota parte	Identificator entitate asociată	Act juridic			Valoare ipotecă	Tip monedă
Nume / Denumire	Inițiala tatălui	Prenume						Tip act	Nr. act / data	Emitent		
-	-	-	-	-	-	-	-	-	-	-	-	-

4. NOTĂRI, PROCESE, INTERDICȚII					5. OBSERVAȚII		
Tipul notării	Tip act	Nr. act / data	Emitent	Identificator entitate asociată	Imobil împrejmuit / neîmprejmuit	Imobil contestat / necontestat	Alte observații
Se înființează cartea funciara 59380 a imobilului cu numărul cadastral 59380 / UAT Corund, rezultat din dezmembrarea imobilului cu numărul cadastral 59275 înscris în cartea funciara 59275;	act notarial		Fancsali Levente	761	Neîmprejmuit		Imobilul este neîmprejmuit. Imobil dominant cu drept de servitute de trecere pe jos și cu orice mijloc de transport asupra Lot4, Lot5, Lot6, Lot7, Lot8, Lot9 și Lot1, Lot2 în urma dezmembrării imobilului cu nr. Cad.59267 și imobilul cu nr. Cad.59272, nr. Cad.59266. Imobilul servant asigură dreptul de trecere pe jos și cu orice mijloc de transport imobilului cu nr.Cad.59277, nr. Cad.59265, nr. Cad.59274. Zona de servitute 140 mp, lungime aprox. 46 m, lățime 3 m.



REGISTRUL CADASTRAL AL IMOBILELOR

ANEXA Nr. 2

UAT Corund

Zonă cooperativizată (Co)

Sector cadastral nr. 116

1. DESCRIEREA IMOBILULUI																
DATE TEREN											DATE CONSTRUCȚII					
Identificator teren	Adresă imobil	Număr cadastral	Nr. CF	Suprafață măsurată	Intravilan / extra-(I/E)	Nr. top.	Nr. tarla	Nr. parcelă	Categorie folosință	Suprafață parcelă	Identificator construcție	Cod grupă destinație	Suprafață construită	Nr. niveluri	Nr. CF	Constr. cu acte (DA/NU)
762	Tarla: -, Parcela: -		59277	5446	E	2429/3, 2430/3, 2431/3			F	5446						

2. PROPRIETATEA / POSESIA													
Titularul dreptului / posesiei			Data nașterii / CUI	Domiciliu / Sediul	Cota parte	Identificator entitate asociată	Cotă parte teren UI	Mod de dobândire	Act juridic			Obs. privitoare la proprietar	
Nume / Denumire	Inițiala tatălui	Prenume							Tip act	Nr. act / data	Emitent		
NEIDENTIFICAT		NEIDENTIFICAT			1/1	762		Lege	act normativ	7 / 13.03.1-996	PARLAMENTUL ROMÂNIEI	Proprietar neidentificat. Lipsa CNP	

3. SARCINI / DEZMEMBRĂMINTE													
Titular			Data nașterii / CUI	Domiciliu / Sediul	Tipul sarcinii sau al dezmembrămintelor dreptului de proprietate	Cota parte	Identificator entitate asociată	Act juridic			Valoare ipotecă	Tip monedă	
Nume / Denumire	Inițiala tatălui	Prenume						Tip act	Nr. act / data	Emitent			
-	-	-	-	-	-	-	-	-	-	-	-	-	

4. NOTĂRI, PROCESE, INTERDICȚII					5. OBSERVAȚII			
Tipul notării	Tip act	Nr. act / data	Emitent	Identificator entitate asociată	Imobil împrejmuit / neîmprejmuit	Imobil contestat / necontestat	Alte observații	
- imobil transnotat din c.f. 614, 292 Pauleni	act administrativ	5137 / 21.07.2021	Primăria Comuna Corund	762	Neîmprejmuit		Imobilul este neîmprejmuit.	
- se noteaza posesia in favoarea: - VENCZEL IGNATIU, VENCZEL HAJNALKA				762				



REGISTRUL CADASTRAL AL IMOBILELOR

ANEXA Nr. 2

UAT Corund

Zonă cooperativizată (Co)


Sector cadastral nr. 116

1. DESCRIEREA IMOBILULUI																
DATE TEREN										DATE CONSTRUCȚII						
Identificator teren	Adresă imobil	Număr cadastral	Nr. CF	Suprafață măsurată	Intravilan / extra-(I/E)	Nr. top.	Nr. tarla	Nr. parcelă	Categorie folosință	Suprafață parcelă	Identificator construcție	Cod grupă destinație	Suprafață construcție	Nr. niveluri	Nr. CF	Constr. cu acte (DA/NU)
763	Tarla: -, Parcela: -		59381	9500	E				F	9500						

2. PROPRIETATEA / POESIA													
Titularul dreptului / posesiei			Data nașterii / CUI	Domiciliu / Sediul	Cota parte	Identificator entitate asociată	Cotă parte teren Ul	Mod de dobândire	Act juridic			Obs. privitoare la proprietar	
Nume / Denumire	Inițiala tatălui	Prenume							Tip act	Nr. act / data	Emitent		
SIMO		IRINA	01.08.-1936	Loc. Odorheiu Secuiesc, Str. CIMPULUI, Nr.15, UAT. Odorheiu Secuiesc, Jud. HARGHITA	1/1	763		Succesiune	act notarial	ACT DE DEZMEMBRARE SI DE PARTAJ VOLUNTAR NR. 1531 / 20.05.2022	Fancsali Levente		

3. SARCINI / DEZMEMBRĂMINTE													
Titular			Data nașterii / CUI	Domiciliu / Sediul	Tipul sarcinii sau al dezmembrămintelor dreptului de proprietate	Cota parte	Identificator entitate asociată	Act juridic			Valoare ipotecă	Tip monedă	
Nume / Denumire	Inițiala tatălui	Prenume						Tip act	Nr. act / data	Emitent			
-	-	-	-	-	-	-	-	-	-	-	-	-	

4. NOTĂRI, PROCESE, INTERDICȚII					5. OBSERVAȚII		
Tipul notării	Tip act	Nr. act / data	Emitent	Identificator entitate asociată	Imobil împrejmuit / neîmprejmuit	Imobil contestat / necontestat	Alte observații
Se înființează cartea funciara 59381 a imobilului cu numărul cadastral 59381 / UAT Corund, rezultat din dezmembrarea imobilului cu numărul cadastral 59275 înscris în cartea funciara 59275;	act notarial	ACT DE DEZMEMBRARE SI DE PARTAJ VOLUNTAR NR. 1531 / 20.05.2022	Fancsali Levente	763	Neîmprejmuit		Imobilul este neîmprejmuit. Imobil dominant cu drept de servitute de trecere pe jos și cu orice mijloc de transport asupra Lot5, Lot6, Lot7, Lot8, Lot9 și Lot1, Lot2 în urma dezmembrării imobilului cu nr. Cad.59267 și imobilul cu nr. Cad.59272, nr. Cad.59266. Imobil serviant asigura dreptul de trecere pe jos și cu orice mijloc de transport imobilului Lot3 și imobilului cu nr.Cad.59277, nr. Cad.59265, nr. Cad.59274. Zona de servitute 154 mp, lungime aprox. 52 m, lățime 3 m.



REGISTRUL CADASTRAL AL IMOBILELOR

ANEXA Nr. 2

UAT Corund

Zonă cooperativizată (Co)


Sector cadastral nr. 116

1. DESCRIEREA IMOBILULUI																
DATE TEREN										DATE CONSTRUCȚII						
Identificator teren	Adresă imobil	Număr cadastral	Nr. CF	Suprafață măsurată	Intravilan / extra-(I/E)	Nr. top.	Nr. tarla	Nr. parcelă	Categorie folosință	Suprafață parcelă	Identificator construcție	Cod grupă destinație	Suprafață construcție	Nr. niveluri	Nr. CF	Constr. cu acte (DA/NU)
764	Tarla: -, Parcela: -		59382	13056	E				F	13056						

2. PROPRIETATEA / POESIA													
Titularul dreptului / posesiei			Data nașterii / CUI	Domiciliu / Sediul	Cota parte	Identificator entitate asociată	Cotă parte teren Ul	Mod de dobândire	Act juridic			Obs. privitoare la proprietar	
Nume / Denumire	Inițiala tatălui	Prenume							Tip act	Nr. act / data	Emitent		
BARTA		EMESE	21.03.-1972	Loc. Odorheiu Secuiesc, Bdul. Independentei, Nr.45, Ap.14, UAT. Odorheiu Secuiesc, Jud. HARGHITA	1/1	764		Succesiune	act notarial	ACT DE DEZMEMBRARE SI DE PARTAJ VOLUNTAR NR. 1531 / 20.05.2022	Fancsali Levente		

3. SARCINI / DEZMEMBRĂMINTE													
Titular			Data nașterii / CUI	Domiciliu / Sediul	Tipul sarcinii sau al dezmembrămintelor dreptului de proprietate	Cota parte	Identificator entitate asociată	Act juridic			Valoare ipotecă	Tip monedă	
Nume / Denumire	Inițiala tatălui	Prenume						Tip act	Nr. act / data	Emitent			
-	-	-	-	-	-	-	-	-	-	-	-	-	

4. NOTĂRI, PROCESE, INTERDICȚII					5. OBSERVAȚII		
Tipul notării	Tip act	Nr. act / data	Emitent	Identificator entitate asociată	Imobil împrejmuit / neîmprejmuit	Imobil contestat / necontestat	Alte observații
Se înființează cartea funciara 59382 a imobilului cu numărul cadastral 59382 / UAT Corund, rezultat din dezmembrarea imobilului cu numărul cadastral 59275 înscris în cartea funciara 59275;	act notarial		Fancsali Levente	764	Neîmprejmuit		Imobilul este neîmprejmuit. Imobil dominant cu drept de servitute de trecere pe jos și cu orice mijloc de transport asupra Lot6, Lot7, Lot8, Lot9 și Lot1, Lot2 în urma dezmembrării imobilului cu nr. Cad.59267 și imobilul cu nr. Cad.59272, nr. Cad.59266. Imobil serviant asigură dreptul de trecere pe jos și cu orice mijloc de transport imobilului Lot3, Lot4 și imobilului cu nr. Cad.59277, nr. Cad.59265, nr. Cad.59274. Zona de servitute 249 mp, lungime aprox. 84 m, lățime 3 m



REGISTRUL CADASTRAL AL IMOBILELOR

ANEXA Nr. 2

UAT Corund

Zonă cooperativizată (Co)


Sector cadastral nr. 116

1. DESCRIEREA IMOBILULUI																
DATE TEREN										DATE CONSTRUCȚII						
Identificator teren	Adresă imobil	Număr cadastral	Nr. CF	Suprafață măsurată	Intravilan / extra-(I/E)	Nr. top.	Nr. tarla	Nr. parcelă	Categorie folosință	Suprafață parcelă	Identificator construcție	Cod grupă destinație	Suprafață construcție	Nr. niveluri	Nr. CF	Constr. cu acte (DA/NU)
765	Tarla: -, Parcela: -		59383	21390	E				F	21390						

2. PROPRIETATEA / POESIA													
Titularul dreptului / posesiei			Data nașterii / CUI	Domiciliu / Sediul	Cota parte	Identificator entitate asociată	Cotă parte teren Ul	Mod de dobândire	Act juridic			Obs. privitoare la proprietar	
Nume / Denumire	Inițiala tatălui	Prenume							Tip act	Nr. act / data	Emitent		
NAGY		ZOLTAN	07.09.-1977		1/1	765	Convenție	act notarial	ACT DE DEZMEMBRARE SI DE PARTAJ VOLUNTAR NR. 1531 / 20.05.2022	Fancsali Levente	necasatorit, ca bun propriu		

3. SARCINI / DEZMEMBRĂMINTE													
Titular			Data nașterii / CUI	Domiciliu / Sediul	Tipul sarcinii sau al dezmembrămintelor dreptului de proprietate	Cota parte	Identificator entitate asociată	Act juridic			Valoare ipotecă	Tip monedă	
Nume / Denumire	Inițiala tatălui	Prenume						Tip act	Nr. act / data	Emitent			
-	-	-	-	-	-	-	-	-	-	-	-	-	

4. NOTĂRI, PROCESE, INTERDICȚII					5. OBSERVAȚII		
Tipul notării	Tip act	Nr. act / data	Emitent	Identificator entitate asociată	Imobil împrejmuit / neîmprejmuit	Imobil contestat / necontestat	Alte observații
Se înființează cartea funciara 59383 a imobilului cu numărul cadastral 59383 / UAT Corund, rezultat din dezmembrarea imobilului cu numărul cadastral 59275 înscris în cartea funciara 59275;	act notarial		Fancsali Levente	765	Neîmprejmuit		Imobilul este neîmprejmuit. Imobil dominant cu drept de servitute de trecere pe jos și cu orice mijloc de transport asupra Lot7, Lot8, Lot9 și Lot1, Lot2 în urma dezmembrării imobilului cu nr. Cad.59267 și imobilul cu nr. Cad.59272, nr. Cad.59266. Imobil serviant asigură dreptul de trecere pe jos și cu orice mijloc de transport imobilului Lot3, Lot4, Lot5 și imobilului cu nr. Cad.59277, nr. Cad.59265, nr. Cad.59274. Zona de servitute 388 mp, lungime aprox. 129 m, lățime 3 m.



REGISTRUL CADASTRAL AL IMOBILELOR

ANEXA Nr. 2

UAT Corund

Zonă cooperativizată (Co)

Sector cadastral nr. 116

1. DESCRIEREA IMOBILULUI																
DATE TEREN											DATE CONSTRUCȚII					
Identificator teren	Adresă imobil	Număr cadastral	Nr. CF	Suprafața măsurată	Intravilan / extra-(I/E)	Nr. top.	Nr. tarla	Nr. parcelă	Categorie folosință	Suprafața parcelă	Identificator construcție	Cod grupă destinație	Suprafața construită	Nr. niveluri	Nr. CF	Constr. cu acte (DA/NU)
766	Intravilan, Loc. Corund, UAT. Corund, Jud. HARGHITA		59384	8091	I				F	941						
					E				F	7150						

2. PROPRIETATEA / POESIA												
Titularul dreptului / posesiei			Data nașterii / CUI	Domiciliu / Sediul	Cota parte	Identificator entitate asociată	Cotă parte teren UI	Mod de dobândire	Act juridic			Obs. privitoare la proprietar
Nume / Denumire	Inițiala tatălui	Prenume							Tip act	Nr. act / data	Emitent	
NAGY		MIHÁLY	06.10.-1966	Loc. Bisericani, Str. LOK, Nr.78, UAT. Lupeni, Jud. HARGHITA	1/2	766		Succesiune	act notarial	ACT DE DEZMEMBRARE SI DE PARTAJ VOLUNTAR NR. 1531 / 20.05.2-022	Fancsali Levente	
NAGY		CSABA	06.05.-1971	Loc. Odorheiu Secuiesc, Str. SIMBATESTI, Nr.14, UAT. Odorheiu Secuiesc, Jud. HARGHITA	1/2	766		Succesiune	act notarial	ACT DE DEZMEMBRARE SI DE PARTAJ VOLUNTAR NR. 1531 / 20.05.2-022	Fancsali Levente	

3. SARCINI / DEZMEMBRĂMINTE												
Titular			Data nașterii / CUI	Domiciliu / Sediul	Tipul sarcinii sau al dezmembrămintelor dreptului de proprietate	Cota parte	Identificator entitate asociată	Act juridic			Valoare ipotecă	Tip monedă
Nume / Denumire	Inițiala tatălui	Prenume						Tip act	Nr. act / data	Emitent		
-	-	-	-	-	-	-	-	-	-	-	-	-



4. NOTĂRI, PROCESE, INTERDICȚII					5. OBSERVAȚII		
Tipul notării	Tip act	Nr. act/ data	Emitent	Identificator entitate asociată	Imobil împrejmuit/ neîmprejmuit	Imobil contestat/ necontestat	Alte observații
Se înființează cartea funciara 59384 a imobilului cu numărul cadastral 59384 / UAT Corund, rezultat din dezmembrarea imobilului cu numărul cadastral 59275 înscris în cartea funciara 59275;	act notarial	ACT DE DEZMEMBRARE SI DE PARTAJ VOLUNTAR NR. 1531 / 20.05.2022	Fancsali Levente	766	Neîmprejmuit		<p>Imobilul este neîmprejmuit. Imobil dominant cu drept de servitute de trecere pe jos și cu orice mijloc de transport asupra Lot8, Lot9 și Lot1, Lot2 în urma dezmembrării imobilului cu nr. Cad.59267 și imobilul cu nr. Cad.59272, nr. Cad.59266.</p> <p>Imobil servent asigura dreptul de trecere pe jos și cu orice mijloc de transport imobilului Lot3, Lot4, Lot5, Lot6 și imobilului cu nr. Cad.59277, nr. Cad.59265, nr. Cad.59274.</p> <p>Zona de servitute 97 mp, lungime aprox. 32 m, lățime 3 m.;</p> <p>Imobilul este neîmprejmuit. Imobil dominant cu drept de servitute de trecere pe jos și cu orice mijloc de transport asupra Lot8, Lot9 și Lot1, Lot2 în urma dezmembrării imobilului cu nr. Cad.59267 și imobilul cu nr. Cad.59272, nr. Cad.59266.</p> <p>Imobil servent asigura dreptul de trecere pe jos și cu orice mijloc de transport imobilului Lot3, Lot4, Lot5, Lot6 și imobilului cu nr. Cad.59277, nr. Cad.59265, nr. Cad.59274.</p> <p>Zona de servitute 97 mp, lungime aprox. 32 m, lățime 3 m.</p>



[Handwritten signature]



REGISTRUL CADASTRAL AL IMOBILELOR

ANEXA Nr. 2

UAT Corund

Zonă cooperativizată (Co)

Sector cadastral nr. 116

1. DESCRIEREA IMOBILULUI																		
DATE TEREN										DATE CONSTRUCȚII								
Identificator teren	Adresă imobil	Număr cadastral	Nr. CF	Suprafața măsurată	Intravilan / extra-(I/E)	Nr. top.	Nr. tarla	Nr. parcelă	Categorie folosință	Suprafața parcelă	Identificator construcție	Cod grupă destinație	Suprafața construită	Nr. niveluri	Nr. CF	Constr. cu acte (DA/NU)		
767	Intravilan, Loc. Corund, UAT. Corund, Jud. HARGHITA		59378	8097	I				CC	2651	1	CA	89	1	59378-C1	DA		
					I				F	3527								
					E				F	1375								
					E				F	544								

2. PROPRIETATEA / POSESIA												
Titularul dreptului / posesiei			Data nașterii / CUI	Domiciliu / Sediul	Cota parte	Identificator entitate asociată	Cotă parte teren UI	Mod de dobândire	Act juridic			Obs. privitoare la proprietar
Nume / Denumire	Inițiala tatălui	Prenume							Tip act	Nr. act / data	Emitent	
VENCZEL		IGNATIU	05.12.-1954	Loc. Corund, Nr.60, UAT. Corund, Jud. HARGHITA	1/1	767, C1		Convenție	act notarial	CONTRACT DE DONATIE NR. 1532 / 20.05.2-022	Fancsali Levente	si sotia
VENCZEL		HAJNALKA	18.02.-1960									ca bun comun

3. SARCINI / DEZMEMBRĂMINTE												
Titular			Data nașterii / CUI	Domiciliu / Sediul	Tipul sarcinii sau al dezmembrămintelor dreptului de proprietate	Cota parte	Identificator entitate asociată	Act juridic			Valoare ipotecă	Tip monedă
Nume / Denumire	Inițiala tatălui	Prenume						Tip act	Nr. act / data	Emitent		
-	-	-	-	-	-	-	-	-	-	-	-	-



4. NOTĂRI, PROCESE, INTERDICȚII					5. OBSERVAȚII		
Tipul notării	Tip act	Nr. act/ data	Emitent	Identificator entitate asociată	Imobil împrejmuit/ neîmprejmuit	Imobil contestat/ necontestat	Alte observații
Se infiinteaza cartea funciara 59378 a imobilului cu numarul cadastral 59378 / UAT Corund, rezultat din dezmembrarea imobilului cu numarul cadastral 59275 inscris in cartea funciara 59275;	act notarial	ACT DE DEZMEMBRARE SI DE PARTAJ VOLUNTAR NR. 1531 / 20.05.2022	Fancsali Levente	767	Neîmprejmuit		Imobilul este neîmprejmuit. Imobil dominant cu drept de servitute de trecere pe jos si cu orice mijloc de transport asupra Lot1 în urma dezmembrării imobilului cu nr. Cad.59267; Imobilul este neîmprejmuit. Imobil dominant cu drept de servitute de trecere pe jos si cu orice mijloc de transport asupra Lot1 în urma dezmembrării imobilului cu nr. Cad.59267; Imobilul este neîmprejmuit. Imobil dominant cu drept de servitute de trecere pe jos si cu orice mijloc de transport asupra Lot1 în urma dezmembrării imobilului cu nr. Cad.59267; Imobilul este neîmprejmuit. Imobil dominant cu drept de servitute de trecere pe jos si cu orice mijloc de transport asupra Lot1 în urma dezmembrării imobilului cu nr. Cad.59267



Handwritten signature in blue ink



REGISTRUL CADASTRAL AL IMOBILELOR

ANEXA Nr. 2

UAT Corund

Zonă cooperativizată (Co)


Sector cadastral nr. 116

1. DESCRIEREA IMOBILULUI																
DATE TEREN										DATE CONSTRUCȚII						
Identificator teren	Adresă imobil	Număr cadastral	Nr. CF	Suprafață măsurată	Intravilan / extra-(I/E)	Nr. top.	Nr. tarla	Nr. parcelă	Categorie folosință	Suprafață parcelă	Identificator construcție	Cod grupă destinație	Suprafață construcție	Nr. niveluri	Nr. CF	Constr. cu acte (DA/NU)
768	Tarla: -, Parcela: -		59385	11460	E				F	11460						

2. PROPRIETATEA / POESIA													
Titularul dreptului / posesiei			Data nașterii / CUI	Domiciliu / Sediul	Cota parte	Identificator entitate asociată	Cotă parte teren Ul	Mod de dobândire	Act juridic			Obs. privitoare la proprietar	
Nume / Denumire	Inițiala tatălui	Prenume							Tip act	Nr. act / data	Emitent		
BARTA		EMESE	21.03.-1972	Loc. Odorheiu Secuiesc, Bdul. Independentei, Nr.45, Ap.14, UAT. Odorheiu Secuiesc, Jud. HARGHITA	1/1	768		Succesiune	act notarial	ACT DE DEZMEMBRARE SI DE PARTAJ VOLUNTAR NR. 1531 / 20.05.2022	Fancsali Levente		

3. SARCINI / DEZMEMBRĂMINTE													
Titular			Data nașterii / CUI	Domiciliu / Sediul	Tipul sarcinii sau al dezmembrămintelor dreptului de proprietate	Cota parte	Identificator entitate asociată	Act juridic			Valoare ipotecă	Tip monedă	
Nume / Denumire	Inițiala tatălui	Prenume						Tip act	Nr. act / data	Emitent			
-	-	-	-	-	-	-	-	-	-	-	-	-	

4. NOTĂRI, PROCESE, INTERDICȚII					5. OBSERVAȚII		
Tipul notării	Tip act	Nr. act / data	Emitent	Identificator entitate asociată	Imobil împrejmuit / neîmprejmuit	Imobil contestat / necontestat	Alte observații
Se înființează cartea funciara 59385 a imobilului cu numărul cadastral 59385 / UAT Corund, rezultat din dezmembrarea imobilului cu numărul cadastral 59275 înscris în cartea funciara 59275;	act notarial		Fancsali Levente	768	Neîmprejmuit		Imobilul este neîmprejmuit. Imobil dominant cu drept de servitute de trecere pe jos și cu orice mijloc de transport asupra Lot9 și Lot1, Lot2 în urma dezmembrării imobilului cu nr. Cad.59267 și imobilul cu nr. Cad.59272, nr. Cad.59266. Imobil servant asigura dreptul de trecere pe jos și cu orice mijloc de transport a imobilului, Lot3, Lot4, Lot5, Lot6, Lot7 și imobilului cu nr. Cad.59277, nr. Cad.59265, nr. Cad.59274. Zona de servitute 236 mp, lungime aprox. 78 m, lățime 3 m.



REGISTRUL CADASTRAL AL IMOBILELOR

ANEXA Nr. 2

UAT Corund

Zonă cooperativizată (Co)

Sector cadastral nr. 116


1. DESCRIEREA IMOBILULUI																
DATE TEREN											DATE CONSTRUCȚII					
Identificator teren	Adresă imobil	Număr cadastral	Nr. CF	Suprafața măsurată	Intravilan / extra-(I/E)	Nr. top.	Nr. tarla	Nr. parcelă	Categorie folosință	Suprafața parcelă	Identificator construcție	Cod grupă destinație	Suprafața construită	Nr. niveluri	Nr. CF	Constr. cu acte (DA/NU)
769	Intravilan, Loc. Corund, UAT. Corund, Jud. HARGHITA		59387	15272	E				F	13603						
					I				F	506						
					I				F	1163						

2. PROPRIETATEA / POESIA												
Titularul dreptului / posesiei			Data nașterii / CUI	Domiciliu / Sediul	Cota parte	Identificator entitate asociată	Cotă parte teren Ul	Mod de dobândire	Act juridic			Obs. privitoare la proprietar
Nume / Denumire	Inițiala tatălui	Prenume							Tip act	Nr. act / data	Emitent	
NAGY		MIHÁLY	06.10.-1966	Loc. Bisericani, Str. LOK, Nr.78, UAT. Lupeni, Jud. HARGHITA	1/2	769		Convenție	act notarial	ACT DE DEZMEMBRARE SI DE PARTAJ VOLUNTAR NR. 1530 / 20.05.2-022	Fancsali Levente	
NAGY		CSABA	06.05.-1971	Loc. Odorheiu Secuiesc, Str. SIMBATESTI, Nr.14, UAT. Odorheiu Secuiesc, Jud. HARGHITA	1/2	769		Convenție	act notarial	ACT DE DEZMEMBRARE SI DE PARTAJ VOLUNTAR NR. 1530 / 20.05.2-022	Fancsali Levente	

3. SARCINI / DEZMEMBRĂMINTE												
Titular			Data nașterii / CUI	Domiciliu / Sediul	Tipul sarcinii sau al dezmembămintelor dreptului de proprietate	Cota parte	Identificator entitate asociată	Act juridic			Valoare ipotecă	Tip monedă
Nume / Denumire	Inițiala tatălui	Prenume						Tip act	Nr. act / data	Emitent		
					Servitute		769	act notarial	ACT DE DEZMEMBRARE SI DE PARTAJ VOLUNTAR NR. 1530 / 20.05.-2022	Fancsali Levente		



4. NOTĂRI, PROCESE, INTERDICȚII					5. OBSERVAȚII		
Tipul notării	Tip act	Nr. act/ data	Emitent	Identificator entitate asociată	Imobil împrejmuit/ neîmprejmuit	Imobil contestat/ necontestat	Alte observații
Se infiinteaza cartea funciara 59387 a imobilului cu numarul cadastral 59387 / UAT Corund, rezultat din dezmembrarea imobilului cu numarul cadastral 59267 in scris in cartea funciara 59267;	act notarial	ACT DE DEZMEMBRARE SI DE PARTAJ VOLUNTAR NR. 1530 / 20.05.2022	Fancsali Levente	769	Neîmprejmuit		<p>Imobilul este neîmprejmuit. Imobil servant asigura dreptul de trecere pe jos si cu orice mijloc de transport imobilului Lot2 și Lot 1, Lot2, Lot3, Lot4, Lot5, Lot6, Lot7, Lot8, Lot9 în urma dezmembrării a imobilului cu nr. Cad.59275 și imobilului cu nr. Cad.59272, nr. Cad.59266, nr. Cad.59277, nr. Cad.59265, nr. Cad.59274. Zona de servitute 481 mp, lungime aprox. 158 m, lățime 3 m.; Imobilul este neîmprejmuit. Imobil servant asigura dreptul de trecere pe jos si cu orice mijloc de transport imobilului Lot2 și Lot 1, Lot2, Lot3, Lot4, Lot5, Lot6, Lot7, Lot8, Lot9 în urma dezmembrării a imobilului cu nr. Cad.59275 și imobilului cu nr. Cad.59272, nr. Cad.59266, nr. Cad.59277, nr. Cad.59265, nr. Cad.59274. Zona de servitute 481 mp, lungime aprox. 158 m, lățime 3 m.; Imobilul este neîmprejmuit. Imobil servant asigura dreptul de trecere pe jos si cu orice mijloc de transport imobilului Lot2 și Lot 1, Lot2, Lot3, Lot4, Lot5, Lot6, Lot7, Lot8, Lot9 în urma dezmembrării a imobilului cu nr. Cad.59275 și imobilului cu nr. Cad.59272, nr. Cad.59266, nr. Cad.59277, nr. Cad.59265, nr. Cad.59274. Zona de servitute 481 mp, lungime aprox. 158 m, lățime 3 m.</p>

REGISTRUL CADASTRAL AL IMOBILELOR

ANEXA Nr. 2

UAT Corund

Zonă cooperativizată (Co)

Sector cadastral nr. 116

1. DESCRIEREA IMOBILULUI																
DATE TEREN											DATE CONSTRUCȚII					
Identificator teren	Adresă imobil	Număr cadastral	Nr. CF	Suprafața măsurată	Intravilan / extravilan (I/E)	Nr. top.	Nr. tarla	Nr. parcelă	Categorie folosință	Suprafața parcelă	Identificator construcție	Cod grupă destinație	Suprafața construită	Nr. niveluri	Nr. CF	Constr. cu acte (DA/NU)
770	Intravilan, Loc. Corund, UAT. Corund, Jud. HARGHITA		59272	1254	I	2414			CC	1225	1	CA	41	1	59272-C1	DA
					E	2414			F	23						
					E	2414			F	6						

2. PROPRIETATEA / POESIA													
Titularul dreptului / posesiei			Data nașterii / CUI	Domiciliu / Sediul	Cota parte	Identificator entitate asociată	Cota parte teren UI	Mod de dobândire	Act juridic			Obs. privitoare la proprietar	
Nume / Denumire	Inițiala tatălui	Prenume							Tip act	Nr. act / data	Emitent		
NAGY		MIHÁLY	06.10.-1966	Loc. Bisericani, Str. LOK, Nr.78, UAT. Lupeni, Jud. HARGHITA	3/24	770, C1		Succeciune	act administrativ	Certificat nr.5141 / 21.07.2-021	Primăria Com. Corund		
NAGY		CSABA	06.05.-1971	Loc. Odorheiu Secuiesc, Str. SIMBATEȘTI, Nr.14, UAT. Odorheiu Secuiesc, Jud. HARGHITA	3/24	770, C1		Succeciune	act administrativ	Certificat nr.5141 / 21.07.2-021	Primăria Com. Corund		
NAGY		MIHÁLY	06.10.-1966	Loc. Bisericani, Str. LOK, Nr.78, UAT. Lupeni, Jud. HARGHITA	9/24	770, C1		Convenție	act notarial	ACT DE PARTAJ VOLUNTAR NR. 1529 / 20.05.2-022	Fancsali Levente		
NAGY		CSABA	06.05.-1971	Loc. Odorheiu Secuiesc, Str. SIMBATEȘTI, Nr.14, UAT. Odorheiu Secuiesc, Jud. HARGHITA	9/24	770, C1		Convenție	act notarial	ACT DE PARTAJ VOLUNTAR NR. 1529 / 20.05.2-022	Fancsali Levente		

3. SARCINI / DEZMEMBRĂMINTE												
Titular			Data nașterii / CUI	Domiciliu / Sediul	Tipul sarcinii sau al dezmembrămintelor dreptului de proprietate	Cota parte	Identificator entitate asociată	Act juridic			Valoare ipotecă	Tip monedă
Nume / Denumire	Inițiala tatălui	Prenume						Tip act	Nr. act / data	Emitent		
-	-	-	-	-	-	-	-	-	-	-	-	-

4. NOTĂRI, PROCESE, INTERDICȚII					5. OBSERVAȚII		
Tipul notării	Tip act	Nr. act / data	Emitent	Identificator entitate asociată	Imobil împrejmuit / neîmprejmuit	Imobil contestat / necontestat	Alte observații
- imobil transnotat din c.f. 50567 Lupeni				770, C1	Neîmprejmuit		Imobilul este neîmprejmuit. Imobilul este întreținut de limita de demarcare intravilan-extravilan.; Imobilul este neîmprejmuit. Imobilul este întreținut de limita de demarcare intravilan-extravilan.; Imobilul este neîmprejmuit. Imobilul este întreținut de limita de demarcare intravilan-extravilan.
- se înscrie adresa imobilului și suprafața măsurată				770, C1			

REGISTRUL CADASTRAL AL IMOBILELOR

ANEXA Nr. 2

UAT Corund

Zonă cooperativizată (Co)

Sector cadastral nr. 116

1. DESCRIEREA IMOBILULUI																
DATE TEREN										DATE CONSTRUCȚII						
Identificator teren	Adresă imobil	Număr cadastral	Nr. CF	Suprafața măsurată	Intravilan / extra-(I/E)	Nr. top.	Nr. tarla	Nr. parcelă	Categorie folosință	Suprafața parcelă	Identificator construcție	Cod grupă destinație	Suprafața construită	Nr. niveluri	Nr. CF	Constr. cu acte (DA/NU)
771	Intravilan, Loc. Corund, UAT. Corund, Jud. HARGHITA		59266	481	I	2415/2,- 2416/2			CC	481	1	CL	56	2	59266-C1	DA

2. PROPRIETATEA / POESIA												
Titularul dreptului / posesiei			Data nașterii / CUI	Domiciliu / Sediul	Cota parte	Identificator entitate asociată	Cotă parte teren UI	Mod de dobândire	Act juridic			Obs. privitoare la proprietar
Nume / Denumire	Inițiala tatălui	Prenume							Tip act	Nr. act / data	Emitent	
NAGY		MIHÁLY	06.10.-1966	Loc. Bisericani, Str. LOK, Nr.78, UAT. Lupeni, Jud. HARGHITA	1/1	771, C1		Succesiune	act administrativ	Certificat de atestare fiscala nr.5326 / 29.07.2021	Primăria Com. Corund	

3. SARCINI / DEZMEMBRĂMINTE												
Titular			Data nașterii / CUI	Domiciliu / Sediul	Tipul sarcinii sau al dezmembrămintelor dreptului de proprietate	Cota parte	Identificator entitate asociată	Act juridic			Valoare ipotecă	Tip monedă
Nume / Denumire	Inițiala tatălui	Prenume						Tip act	Nr. act / data	Emitent		
MARE		ANDREI			Uzucruț viager	1/1	771, C1	act administrativ	Certificat de atestare fiscala nr.5326 / 29.07.-2021	Primăria Com. Corund		

4. NOTĂRI, PROCESE, INTERDICȚII					5. OBSERVAȚII		
Tipul notării	Tip act	Nr. act / data	Emitent	Identificator entitate asociată	Imobil împrejmuit / neîmprejmuit	Imobil contestat / necontestat	Alte observații
- imobil transnotat din c.f. 58375 Lupeni	act administrativ	Certificat de atestare fiscala nr.5326 / 29.07.2021	Primăria Com. Corund	771, C1	Neîmprejmuit		Imobilul este neîmprejmuit.
- se noteaza actualizare descriere constructie si adresa imobilului				771, C1			



REGISTRUL CADASTRAL AL IMOBILELOR

ANEXA Nr. 2

UAT Corund

Zonă cooperativizată (Co)

Sector cadastral nr. 116

1. DESCRIEREA IMOBILULUI																
DATE TEREN											DATE CONSTRUCȚII					
Identificator teren	Adresă imobil	Număr cadastral	Nr. CF	Suprafața măsurată	Intravilan / extravilan (I/E)	Nr. top.	Nr. tarla	Nr. parcelă	Categorie folosință	Suprafața parcelă	Identificator construcție	Cod grupă destinație	Suprafața construită	Nr. niveluri	Nr. CF	Constr. cu acte (DA/NU)
772	Intravilan, Loc. Corund, UAT. Corund, Jud. HARGHITA		59273	481	I	2415/3,- 2416/3			CC	221	1	CL	64	2	59273-C1	DA
					E	2415/3,- 2416/3			F	260	2	CA	20	1	59273-C2	DA

2. PROPRIETATEA / POSESIA												
Titularul dreptului / posesiei			Data nașterii / CUI	Domiciliu / Sediu	Cota parte	Identificator entitate asociată	Cotă parte teren UI	Mod de dobândire	Act juridic			Obs. privitoare la proprietar
Nume / Denumire	Inițiala tatălui	Prenume							Tip act	Nr. act / data	Emitent	
BARTA		EMESE	21.03.-1972	Loc. Odorheiu Secuiesc, Bdul. Independentei, Nr.45, Ap.14, UAT. Odorheiu Secuiesc, Jud. HARGHITA	3/8	772, C1, C2		Succesiune	act administrativ	Certificat nr.5468 / 04.08.2-021	Primăria Com. Corund	
BARTA		EMESE	21.03.-1972	Loc. Odorheiu Secuiesc, Bdul. Independentei, Nr.45, Ap.14, UAT. Odorheiu Secuiesc, Jud. HARGHITA	5/8	772, C1, C2		Convenție	act administrativ	Certificat nr.5468 / 04.08.2-021	Primăria Com. Corund	casatorita, ca bun propriu

3. SARCINI / DEZMEMBRĂMINTE												
Titular			Data nașterii / CUI	Domiciliu / Sediu	Tipul sarcinii sau al dezmembrămintelor dreptului de proprietate	Cota parte	Identificator entitate asociată	Act juridic			Valoare ipotecă	Tip monedă
Nume / Denumire	Inițiala tatălui	Prenume						Tip act	Nr. act / data	Emitent		
-	-	-	-	-	-	-	-	-	-	-	-	-

4. NOTĂRI, PROCESE, INTERDICȚII					5. OBSERVAȚII		
Tipul notării	Tip act	Nr. act / data	Emitent	Identificator entitate asociată	Imobil împrejmuit / neîmprejmuit	Imobil contestat / necontestat	Alte observații
Imobil transnotat din c.f.nr.54577 Lupeni.	act administrativ	Certificat nr.5468 / 04.08.2-021	Primăria Com. Corund	772, C1, C2	Neîmprejmuit		Imobilul este neîmprejmuit. Imobilul este întretăiat de limita de demarcare intravilan-extravilan.; Imobilul este neîmprejmuit. Imobilul este întretăiat de limita de demarcare intravilan-extravilan.
se noteaza actualizarea datelor cadastrale: acordare nr.cadastral; inscrierea constructiilor actualizate; notarea adresei.							



REGISTRUL CADASTRAL AL IMOBILELOR

ANEXA Nr. 2

UAT Corund

Zonă cooperativizată (Co)

Sector cadastral nr. 116

1. DESCRIEREA IMOBILULUI																
DATE TEREN											DATE CONSTRUCȚII					
Identificator teren	Adresă imobil	Număr cadastral	Nr. CF	Suprafața măsurată	Intravilan / extra-(I/E)	Nr. top.	Nr. tarla	Nr. parcelă	Categorie folosință	Suprafața parcelă	Identificator construcție	Cod grupă destinație	Suprafața construită	Nr. niveluri	Nr. CF	Constr. cu acte (DA/NU)
773	Intravilan, Loc. Corund, UAT. Corund, Jud. HARGHITA		59388	13848	E				F	2610						
					I				F	968						
					E				F	10270						

2. PROPRIETATEA / POESIA												
Titularul dreptului / posesiei			Data nașterii / CUI	Domiciliu / Sediul	Cota parte	Identificator entitate asociată	Cotă parte teren UI	Mod de dobândire	Act juridic			Obs. privitoare la proprietar
Nume / Denumire	Inițiala tatălui	Prenume							Tip act	Nr. act / data	Emitent	
BARTA		EMESE	21.03.-1972	Loc. Odorheiu Secuiesc, Bdul. Independentei, Nr.45, Ap.14, UAT. Odorheiu Secuiesc, Jud. HARGHITA	1/1	773		Convenție	act notarial	1530 / 20.05.2-022	Fancsali Levente	

3. SARCINI / DEZMEMBRĂMINTE												
Titular			Data nașterii / CUI	Domiciliu / Sediul	Tipul sarcinii sau al dezmembrămintelor dreptului de proprietate	Cota parte	Identificator entitate asociată	Act juridic			Valoare ipotecă	Tip monedă
Nume / Denumire	Inițiala tatălui	Prenume						Tip act	Nr. act / data	Emitent		
					Servitute		773	act notarial	1530 / 20.05.-2022	Fancsali Levente		



4. NOTĂRI, PROCESE, INTERDICȚII					5. OBSERVAȚII		
Tipul notării	Tip act	Nr. act/ data	Emitent	Identificator entitate asociată	Imobil împrejmuit/ neîmprejmuit	Imobil contestat/ necontestat	Alte observații
Se infiinteaza cartea funciara 59388 a imobilului cu numarul cadastral 59388 / UAT Corund, rezultat din dezmembrarea imobilului cu numarul cadastral 59267 in scris in cartea funciara 59267;	act notarial	1530 / 20.05.2022	Fancsali Levente	773	Neîmprejmuit		<p>Imobilul este neîmprejmuit.</p> <p>Imobil servanț asigură dreptul de trecere pe jos și cu orice mijloc de transport imobilului Lot2, Lot3, Lot4, Lot5, Lot6, Lot7, Lot8, Lot9 în urma dezmembrării a imobilului cu nr. Cad.59275 și imobilului cu nr. Cad.59277, nr. Cad.59265, nr. Cad.59274.</p> <p>Imobil dominant cu drept de servitute de trecere pe jos și cu orice mijloc de transport asupra Lot1 și imobilul nr. Cad.59272, nr. Cad.59266.</p> <p>Zona de servitute 227 mp, lungime aprox. 70 m, lățime 3 m.; Imobilul este neîmprejmuit.</p> <p>Imobil servanț asigură dreptul de trecere pe jos și cu orice mijloc de transport imobilului Lot2, Lot3, Lot4, Lot5, Lot6, Lot7, Lot8, Lot9 în urma dezmembrării a imobilului cu nr. Cad.59275 și imobilului cu nr. Cad.59277, nr. Cad.59265, nr. Cad.59274.</p> <p>Imobil dominant cu drept de servitute de trecere pe jos și cu orice mijloc de transport asupra Lot1 și imobilul nr. Cad.59272, nr. Cad.59266.</p> <p>Zona de servitute 227 mp, lungime aprox. 70 m, lățime 3 m.; Imobilul este neîmprejmuit.</p> <p>Imobil servanț asigură dreptul de trecere pe jos și cu orice mijloc de transport imobilului Lot2, Lot3, Lot4, Lot5, Lot6, Lot7, Lot8, Lot9 în urma dezmembrării a imobilului cu nr. Cad.59275 și imobilului cu nr. Cad.59277, nr. Cad.59265, nr. Cad.59265, nr. Cad.59265, nr.</p>



4. NOTĂRI, PROCESE, INTERDICȚII					5. OBSERVAȚII		
Tipul notării	Tip act	Nr. act/ data	Emitent	Identificator entitate asociată	Imobil împrejmuit/ neîmprejmuit	Imobil contestat/ necontestat	Alte observații
Imobil dominant cu drept de servitute de trecere pe jos și cu orice mijloc de transport asupra Lot1 și imobilul nr. Cad.59272, nr. Cad.59266. Zona de servitute 227 mp (conf. documentatia cadastrala)	act notarial	1530 / 20.05.2022	Fancsali Levente	773	Neîmprejmuit		Cad.59274. Imobil dominant cu drept de servitute de trecere pe jos și cu orice mijloc de transport asupra Lot1 și imobilul nr. Cad.59272, nr. Cad.59266. Zona de servitute 227 mp, lungime aprox. 70 m, lățime 3 m.




REGISTRUL CADASTRAL AL IMOBILELOR

ANEXA Nr. 2

UAT Corund

Zonă cooperativizată (Co)

Sector cadastral nr. 116

1. DESCRIEREA IMOBILULUI																
DATE TEREN											DATE CONSTRUCȚII					
Identificator teren	Adresă imobil	Număr cadastral	Nr. CF	Suprafața măsurată	Intravilan / extra-(I/E)	Nr. top.	Nr. tarla	Nr. parcelă	Categorie folosință	Suprafața parcelă	Identificator construcție	Cod grupă destinație	Suprafața construită	Nr. niveluri	Nr. CF	Constr. cu acte (DA/NU)
774	Intravilan, Loc. Corund, UAT. Corund, Jud. HARGHITA		59386	3506	I				F	40						
					E				F	3466						

2. PROPRIETATEA / POESIA												
Titularul dreptului / posesiei			Data nașterii / CUI	Domiciliu / Sediul	Cota parte	Identificator entitate asociată	Cotă parte teren UI	Mod de dobândire	Act juridic			Obs. privitoare la proprietar
Nume / Denumire	Inițiala tatălui	Prenume							Tip act	Nr. act / data	Emitent	
SIMO		IRINA	01.08.-1936	Loc. Odorheiu Secuiesc, Str. CIMPULUI, Nr.15, UAT. Odorheiu Secuiesc, Jud. HARGHITA	1/1	774		Succesiune	act notarial	ACT DE DEZMEMBRARE SI DE PARTAJ VOLUNTAR NR. 1531 / 20.05.2-022	Fancsali Levente	

3. SARCINI / DEZMEMBRĂMINTE												
Titular			Data nașterii / CUI	Domiciliu / Sediul	Tipul sarcinii sau al dezmembrămintelor dreptului de proprietate	Cota parte	Identificator entitate asociată	Act juridic			Valoare ipotecă	Tip monedă
Nume / Denumire	Inițiala tatălui	Prenume						Tip act	Nr. act / data	Emitent		
-	-	-	-	-	-	-	-	-	-	-	-	-



4. NOTĂRI, PROCESE, INTERDICȚII					5. OBSERVAȚII		
Tipul notării	Tip act	Nr. act/ data	Emitent	Identificator entitate asociată	Imobil împrejmuit/ neîmprejmuit	Imobil contestat/ necontestat	Alte observații
Se infiinteaza cartea funciara 59386 a imobilului cu numarul cadastral 59386 / UAT Corund, rezultat din dezmembrarea imobilului cu numarul cadastral 59275 inscris in cartea funciara 59275;	act notarial	ACT DE DEZMEMBRARE SI DE PARTAJ VOLUNTAR NR. 1531 / 20.05.2022	Fancsali Levente	774	Neîmprejmuit		<p>Imobilul este neîmprejmuit. Imobil dominant cu drept de servitute de trecere pe jos si cu orice mijloc de transport asupra Lot1, Lot2 în urma dezmembrării imobilului cu nr. Cad.59267 și imobilul cu nr. Cad.59272, nr. Cad.59266.</p> <p>Imobil servant asigura dreptul de trecere pe jos si cu orice mijloc de transport a imobilului Lot 3, Lot 4, Lot 5, Lot 6, Lot 7, Lot 8 și imobilului cu nr. Cad.59277, nr. Cad.59265, nr. Cad.59274.</p> <p>Zona de servitute 231 mp, lungime aprox. 73 m, lățime 3 m; Imobilul este neîmprejmuit. Imobil dominant cu drept de servitute de trecere pe jos si cu orice mijloc de transport asupra Lot1, Lot2 în urma dezmembrării imobilului cu nr. Cad.59267 și imobilul cu nr. Cad.59272, nr. Cad.59266.</p> <p>Imobil servant asigura dreptul de trecere pe jos si cu orice mijloc de transport a imobilului Lot 3, Lot 4, Lot 5, Lot 6, Lot 7, Lot 8 și imobilului cu nr. Cad.59277, nr. Cad.59265, nr. Cad.59274.</p> <p>Zona de servitute 231 mp, lungime aprox. 73 m, lățime 3 m</p>




REGISTRUL CADASTRAL AL IMOBILELOR

ANEXA Nr. 2

UAT Corund

Zonă cooperativizată (Co)

Sector cadastral nr. 116

1. DESCRIEREA IMOBILULUI																
DATE TEREN											DATE CONSTRUCȚII					
Identificator teren	Adresă imobil	Număr cadastral	Nr. CF	Suprafața măsurată	Intravilan / extra-(I/E)	Nr. top.	Nr. tarla	Nr. parcelă	Categorie folosință	Suprafața parcelă	Identificator construcție	Cod grupă destinație	Suprafața construită	Nr. niveluri	Nr. CF	Constr. cu acte (DA/NU)
775	Tarla: -, Parcela: -		59379	9614	E				F	9614	1	CL	16	1	59379-C1	NU

2. PROPRIETATEA / POESIA													
Titularul dreptului / posesiei			Data nașterii / CUI	Domiciliu / Sediul	Cota parte	Identificator entitate asociată	Cotă parte teren UI	Mod de dobândire	Act juridic			Obs. privitoare la proprietar	
Nume / Denumire	Inițiala tatălui	Prenume							Tip act	Nr. act / data	Emitent		
NAGY		ZOLTAN	07.09.-1977		1/1	775	Convenție	act notarial	ACT DE DEZMEMBRARE SI DE PARTAJ VOLUNTAR NR. 1531 / 20.05.2022	Fancsali Levente	necasatorit, ca bun propriu		

3. SARCINI / DEZMEMBRĂMINTE													
Titular			Data nașterii / CUI	Domiciliu / Sediul	Tipul sarcinii sau al dezmembrămintelor dreptului de proprietate	Cota parte	Identificator entitate asociată	Act juridic			Valoare ipotecă	Tip monedă	
Nume / Denumire	Inițiala tatălui	Prenume						Tip act	Nr. act / data	Emitent			
-	-	-	-	-	-	-	-	-	-	-	-	-	

4. NOTĂRI, PROCESE, INTERDICȚII					5. OBSERVAȚII		
Tipul notării	Tip act	Nr. act / data	Emitent	Identificator entitate asociată	Imobil împrejmuit / neîmprejmuit	Imobil contestat / necontestat	Alte observații
Se înființează cartea funciara 59379 a imobilului cu numărul cadastral 59379 / UAT Corund, rezultat din dezmembrarea imobilului cu numărul cadastral 59275 înscris în cartea funciara 59275;	act notarial	ACT DE DEZMEMBRARE SI DE PARTAJ VOLUNTAR NR. 1531 / 20.05.2022	Fancsali Levente	775	Neîmprejmuit		Imobilul este neîmprejmuit. Imobil dominant cu drept de servitute de trecere pe jos și cu orice mijloc de transport asupra Lot1, Lot2 în urma dezmembrării imobilului cu nr. Cad.59267 și imobilul cu nr. Cad.59272, nr. Cad.59266.



REGISTRUL CADASTRAL AL IMOBILELOR

ANEXA Nr. 2

UAT Corund

Zonă cooperativizată (Co)

Sector cadastral nr. 116

1. DESCRIEREA IMOBILULUI																	
DATE TEREN										DATE CONSTRUCȚII							
Identificator teren	Adresă imobil	Număr cadastral	Nr. CF	Suprafața măsurată	Intravilan / extravilan (I/E)	Nr. top.	Nr. tarla	Nr. parcelă	Categorie folosință	Suprafață parcelă	Identificator construcție	Cod grupă destinație	Suprafața construită	Nr. niveluri	Nr. CF	Constr. cu acte (DA/NU)	
776	Tarla: 109, Parcela: 1115/1,1115/1,1115/1,1115/1,1115/1,1115/1,1115/1			477996	E		109	1115/1,1115/1,1115/1,1115/1,1115/1,1115/1,1115/1	PD	477996							

2. PROPRIETATEA / POESIA													
Titularul dreptului / posesiei			Data nașterii / CUI	Domiciliu / Sediul	Cota parte	Identificator entitate asociată	Cotă parte teren UI	Mod de dobândire	Act juridic			Obs. privitoare la proprietar	
Nume / Denumire	Inițiala tatălui	Prenume							Tip act	Nr. act / data	Emitent		
COMPOSORAT		SZEKELYPALFALVA KOZBIRTOKOSSAGA	15037-636		1/1	776		Reconstituire	act administrativ	7965 / 18.11.2002	CJSDAPT HARGHITA		

3. SARCINI / DEZMEMBRĂMINTE													
Titular			Data nașterii / CUI	Domiciliu / Sediul	Tipul sarcinii sau al dezmembrămintelor dreptului de proprietate	Cota parte	Identificator entitate asociată	Act juridic			Valoare ipotecă	Tip monedă	
Nume / Denumire	Inițiala tatălui	Prenume						Tip act	Nr. act / data	Emitent			
-	-	-	-	-	-	-	-	-	-	-	-	-	

4. NOTĂRI, PROCESE, INTERDICȚII					5. OBSERVAȚII		
Tipul notării	Tip act	Nr. act / data	Emitent	Identificator entitate asociată	Imobil împrejmuit / neîmprejmuit	Imobil contestat / necontestat	Alte observații
-	-	-	-	-	Neîmprejmuit		Cuprind parcelele 1115/1,1115/1,1115/1,1115/1,1115/1,1115/1,1115/1,1115/1,1115/1 In titlul de proprietate imobilul se afla in tarlaua 33, dar in realitate se afla in tarlaua 109. Diferenta de suprafata se afla in id 783 din sectorul 117.



[Handwritten signature]

REGISTRUL CADASTRAL AL IMOBILELOR

ANEXA Nr. 2

UAT Corund

Zonă cooperativizată (Co)

Sector cadastral nr. 116

1. DESCRIEREA IMOBILULUI																
DATE TEREN											DATE CONSTRUCȚII					
Identificator teren	Adresă imobil	Număr cadastral	Nr. CF	Suprafață măsurată	Intravilan / extra-(I/E)	Nr. top.	Nr. tarla	Nr. parcelă	Categorie folosință	Suprafață parcelă	Identificator construcție	Cod grupă destinație	Suprafață construită	Nr. niveluri	Nr. CF	Constr. cu acte (DA/NU)
777	Intravilan, Loc. Neidentificata, UAT. Corund, Jud. HARGHITA			75020	E		110	2255	F	71129	1	CL	94			NU
					I		110	2255	F	198	2	CA	32			NU
					I		110	2255	F	3693	3	CA	11			NU

2. PROPRIETATEA / POSESIA													
Titularul dreptului / posesiei			Data nașterii / CUI	Domiciliu / Sediul	Cota parte	Identificator entitate asociată	Cotă parte teren UI	Mod de dobândire	Act juridic			Obs. privitoare la proprietar	
Nume / Denumire	Inițiala tatălui	Prenume							Tip act	Nr. act / data	Emitent		
UAT CORUND			99999-99999-999		1/1	777		Lege	act normativ	7 / 13.03.1-996	PARLAMENTUL ROMÂNIEI	Proprietar neidentificat. PROPRIETAR NEIDENTIFICAT	

3. SARCINI / DEZMEMBRĂMINTE													
Titular			Data nașterii / CUI	Domiciliu / Sediul	Tipul sarcinii sau al dezmembrămintelor dreptului de proprietate	Cota parte	Identificator entitate asociată	Act juridic			Valoare ipotecă	Tip monedă	
Nume / Denumire	Inițiala tatălui	Prenume						Tip act	Nr. act / data	Emitent			
-	-	-	-	-	-	-	-	-	-	-	-	-	

4. NOTĂRI, PROCESE, INTERDICȚII					5. OBSERVAȚII			
Tipul notării	Tip act	Nr. act / data	Emitent	Identificator entitate asociată	Imobil împrejmuit / neîmprejmuit	Imobil contestat / necontestat	Alte observații	
-	-	-	-	-	Neîmprejmuit			



REGISTRUL CADASTRAL AL IMOBILELOR

ANEXA Nr. 2

UAT Corund

Zonă cooperativizată (Co)

Sector cadastral nr. 116

1. DESCRIEREA IMOBILULUI																
DATE TEREN											DATE CONSTRUCȚII					
Identificator teren	Adresă imobil	Număr cadastral	Nr. CF	Suprafața măsurată	Intravilan / extra-(I/E)	Nr. top.	Nr. tarla	Nr. parcelă	Categorie folosință	Suprafața parcelă	Identificator construcție	Cod grupă destinație	Suprafața construită	Nr. niveluri	Nr. CF	Constr. cu acte (DA/NU)
778	Intravilan, Loc. Corund, UAT. Corund, Jud. HARGHITA	180 Lupeni	59453	2400	I	2411, 2410/1			CC	302	1	CL	64		59453-C1	NU
					E	2411, 2410/1			F	2098						

2. PROPRIETATEA / POSESIA													
Titularul dreptului / posesiei			Data nașterii / CUI	Domiciliu / Sediul	Cota parte	Identificator entitate asociată	Cotă parte teren UI	Mod de dobândire	Act juridic			Obs. privitoare la proprietar	
Nume / Denumire	Inițiala tatălui	Prenume							Tip act	Nr. act / data	Emitent		
SŪTŌ		DĂNIEL ISTVÁN			1/1	778		Convenție	act notarial	aut. nr. 1115 / 03.05.2-006	BNP Marton Jozsef	LIPSA CNP	

3. SARCINI / DEZMEMBRĂMINTE													
Titular			Data nașterii / CUI	Domiciliu / Sediul	Tipul sarcinii sau al dezmembrămintelor dreptului de proprietate	Cota parte	Identificator entitate asociată	Act juridic			Valoare ipotecă	Tip monedă	
Nume / Denumire	Inițiala tatălui	Prenume						Tip act	Nr. act / data	Emitent			
-	-	-	-	-	-	-	-	-	-	-	-	-	

4. NOTĂRI, PROCESE, INTERDICȚII						5. OBSERVAȚII		
Tipul notării	Tip act	Nr. act / data	Emitent	Identificator entitate asociată	Imobil împrejmuit / neîmprejmuit	Imobil contestat / necontestat	Alte observații	
-	-	-	-	-	Neîmprejmuit			



REGISTRUL CADASTRAL AL IMOBILELOR

ANEXA Nr. 2

UAT Corund

Zonă cooperativizată (Co)

Sector cadastral nr. 116

1. DESCRIEREA IMOBILULUI																
DATE TEREN										DATE CONSTRUCȚII						
Identificator teren	Adresă imobil	Număr cadastral	Nr. CF	Suprafață măsurată	Intravilan / extra-(I/E)	Nr. top.	Nr. tarla	Nr. parcelă	Categorie folosință	Suprafață parcelă	Identificator construcție	Cod grupă destinație	Suprafață construită	Nr. niveluri	Nr. CF	Constr. cu acte (DA/NU)
779	Tarla: 109, Parcela: 2250/2			13395	E		109	2250/2	PD	13395						

2. PROPRIETATEA / POSESIA													
Titularul dreptului / posesiei			Data nașterii / CUI	Domiciliu / Sediul	Cota parte	Identificator entitate asociată	Cotă parte teren UI	Mod de dobândire	Act juridic			Obs. privitoare la proprietar	
Nume / Denumire	Inițiala tatălui	Prenume							Tip act	Nr. act / data	Emitent		
UAT CORUND			99999-99999-999		1/1	779		Lege	act normativ	7 / 13.03.1-996	PARLAMENTUL ROMÂNIEI	Proprietar neidentificat. PROPRIETAR NEIDENTIFICAT	

3. SARCINI / DEZMEMBRĂMINTE													
Titular			Data nașterii / CUI	Domiciliu / Sediul	Tipul sarcinii sau al dezmembrămintelor dreptului de proprietate	Cota parte	Identificator entitate asociată	Act juridic			Valoare ipotecă	Tip monedă	
Nume / Denumire	Inițiala tatălui	Prenume						Tip act	Nr. act / data	Emitent			
-	-	-	-	-	-	-	-	-	-	-	-	-	

4. NOTĂRI, PROCESE, INTERDICȚII					5. OBSERVAȚII			
Tipul notării	Tip act	Nr. act / data	Emitent	Identificator entitate asociată	Imobil împrejmuit / neîmprejmuit	Imobil contestat / necontestat	Alte observații	
-	-	-	-	-	Neîmprejmuit			



REGISTRUL CADASTRAL AL IMOBILELOR

ANEXA Nr. 2

UAT Corund

Zonă cooperativizată (Co)

Sector cadastral nr. 116

1. DESCRIEREA IMOBILULUI																
DATE TEREN											DATE CONSTRUCȚII					
Identificator teren	Adresă imobil	Număr cadastral	Nr. CF	Suprafață măsurată	Intravilan / extra-(I/E)	Nr. top.	Nr. tarla	Nr. parcelă	Categorie folosință	Suprafață parcelă	Identificator construcție	Cod grupă destinație	Suprafață construită	Nr. niveluri	Nr. CF	Constr. cu acte (DA/NU)
780	Tarla: 109, Parcela: 2250/4			94	E		109	2250/4	PD	94						

2. PROPRIETATEA / POSESIA												
Titularul dreptului / posesiei			Data nașterii / CUI	Domiciliu / Sediul	Cota parte	Identificator entitate asociată	Cotă parte teren UI	Mod de dobândire	Act juridic			Obs. privitoare la proprietar
Nume / Denumire	Inițiala tatălui	Prenume							Tip act	Nr. act / data	Emitent	
UAT CORUND			99999-99999-999		1/1	780		Lege	act normativ	7 / 13.03.1-996	PARLAMENTUL ROMÂNIEI	Proprietar neidentificat. PROPRIETAR NEIDENTIFICAT

3. SARCINI / DEZMEMBRĂMINTE												
Titular			Data nașterii / CUI	Domiciliu / Sediul	Tipul sarcinii sau al dezmembrămintelor dreptului de proprietate	Cota parte	Identificator entitate asociată	Act juridic			Valoare ipotecă	Tip monedă
Nume / Denumire	Inițiala tatălui	Prenume						Tip act	Nr. act / data	Emitent		
-	-	-	-	-	-	-	-	-	-	-	-	-

4. NOTĂRI, PROCESE, INTERDICȚII					5. OBSERVAȚII			
Tipul notării	Tip act	Nr. act / data	Emitent	Identificator entitate asociată	Imobil împrejmuit / neîmprejmuit	Imobil contestat / necontestat	Alte observații	
-	-	-	-	-	Neîmprejmuit			

