

UAT Mihăileni

Zonă cooperativizată (Co)


Sector cadastral nr. 132

1. DESCRIEREA IMOBILULUI																	
DATE TEREN												DATE CONSTRUCȚII					
Identificator teren	Adresă imobil	Număr cadastral	Nr. CF	Id. ETERRA	Suprafața măsurată	Intravilan / extra. (I/E)	Nr. top.	Nr. tarla	Nr. parcelă	Categorie folosință	Suprafață parcelă	Identificator construcție	Cod grupă destinație	Suprafața construită	Nr. niveluri	Nr. CF	Constr. cu acte (DA/NU)
5360	Tarla: 165, Parcela: 1571/1				1730	E		165	1571/1	F	1730						

2. PROPRIETATEA / POSESIA													
Titularul dreptului / posesiei			Data nașterii / CUI	Domiciliu / Sediul	Cota parte	Identificator entitate asociată	Cotă parte teren UI	Mod de dobândire	Act juridic			Obs. privitoare la proprietar	
Nume / Denumire	Inițiala tatălui	Prenume							Tip act	Nr. act / data	Emitent		
UAT Mihaileni			9999999-9999999		1/1	5360		Lege	act normativ	LEGEA 7 / 13.03.1996	PARLAMENTUL ROMÂNIEI		Proprietar neidentificat

3. SARCINI / DEZMEMBRĂMINTE													
Titular			Data nașterii / CUI	Domiciliu / Sediul	Tipul sarcinii sau al dezmembrămintelor dreptului de proprietate	Cota parte	Identificator entitate asociată	Act juridic			Valoare ipotecă	Tip monedă	
Nume / Denumire	Inițiala tatălui	Prenume						Tip act	Nr. act / data	Emitent			
-	-	-	-	-	-	-	-	-	-	-	-	-	-

4. NOTĂRI, PROCESE, INTERDICȚII					5. OBSERVAȚII			
Tipul notării	Tip act	Nr. act / data	Emitent	Identificator entitate asociată	Imobil împrejmuit / neîmprejmuit	Imobil contestat / necontestat	Alte observații	
-	-	-	-	-	Neîmprejmuit			



UAT Mihăileni
Zonă cooperativizată (Co)


Sector cadastral nr. 132

1. DESCRIEREA IMOBILULUI																	
DATE TEREN											DATE CONSTRUCȚII						
Identificator teren	Adresă imobil	Număr cadastral	Nr. CF	Id. ETERRA	Suprafața măsurată	Intravilan / extra. (I/E)	Nr. top.	Nr. tarla	Nr. parcelă	Categorie folosință	Suprafață parcelă	Identificator construcție	Cod grupă destinație	Suprafața construită	Nr. niveluri	Nr. CF	Constr. cu acte (DA/NU)
5361	Tarla: 165, Parcela: 1569/7				3500	E		165	1569/7	F	3500						

2. PROPRIETATEA / POSESIA													
Titularul dreptului / posesiei			Data nașterii / CUI	Domiciliu / Sediul	Cota parte	Identificator entitate asociată	Cotă parte teren UI	Mod de dobândire	Act juridic			Obs. privitoare la proprietar	
Nume / Denumire	Inițiala tatălui	Prenume							Tip act	Nr. act / data	Emitent		
FÉNYA-SZEKERES		EMERIC		Loc. Neidentificata, UAT. Mihăileni, Jud. Harghita	1/1	5361		Reconstituire	act normativ	90899 / 17.10.2005	CJSDAPT Harghita		Lipsă CNP

3. SARCINI / DEZMEMBRĂMINTE													
Titular			Data nașterii / CUI	Domiciliu / Sediul	Tipul sarcinii sau al dezmembrămintelor dreptului de proprietate	Cota parte	Identificator entitate asociată	Act juridic			Valoare ipotecă	Tip monedă	
Nume / Denumire	Inițiala tatălui	Prenume						Tip act	Nr. act / data	Emitent			
-	-	-	-	-	-	-	-	-	-	-	-	-	-

4. NOTĂRI, PROCESE, INTERDICȚII					5. OBSERVAȚII			
Tipul notării	Tip act	Nr. act / data	Emitent	Identificator entitate asociată	Imobil împrejmuit / neîmprejmuit	Imobil contestat / necontestat	Alte observații	
-	-	-	-	-	Neîmprejmuit			



UAT Mihăileni

Zonă cooperativizată (Co)


Sector cadastral nr. 132

1. DESCRIEREA IMOBILULUI																	
DATE TEREN											DATE CONSTRUCȚII						
Identificator teren	Adresă imobil	Număr cadastral	Nr. CF	Id. ETERRA	Suprafața măsurată	Intravilan / extra. (I/E)	Nr. top.	Nr. tarla	Nr. parcelă	Categorie folosință	Suprafață parcelă	Identificator construcție	Cod grupă destinație	Suprafața construită	Nr. niveluri	Nr. CF	Constr. cu acte (DA/NU)
5362	Tarla: 165, Parcela: 1569/6				2800	E		165	1569/6	F	2800						

2. PROPRIETATEA / POSESIA																	
Titularul dreptului / posesiei			Data nașterii / CUI	Domiciliu / Sediul	Cota parte	Identificator entitate asociată	Cotă parte teren UI	Mod de dobândire	Act juridic			Obs. privitoare la proprietar					
Nume / Denumire	Inițiala tatălui	Prenume							Tip act	Nr. act / data	Emitent						
AMBRUS		TERÉZ		Loc. Neidentificata, UAT. Mihăileni, Jud. Harghita													Lipsă CNP
KÓSA		MÁRTA		Loc. Neidentificata, UAT. Mihăileni, Jud. Harghita	1/1	5362		Reconstituire	act normativ	91844 / 01.03.2006	CJSDAPT Harghita						Lipsă CNP
SZÓCS		KLÁRA		Loc. Neidentificata, UAT. Mihăileni, Jud. Harghita													Lipsă CNP

3. SARCINI / DEZMEMBRĂMINTE													
Titular			Data nașterii / CUI	Domiciliu / Sediul	Tipul sarcinii sau al dezmembrămintelor dreptului de proprietate	Cota parte	Identificator entitate asociată	Act juridic			Valoare ipotecă	Tip monedă	
Nume / Denumire	Inițiala tatălui	Prenume						Tip act	Nr. act / data	Emitent			
-	-	-	-	-	-	-	-	-	-	-	-	-	-

4. NOTĂRI, PROCESE, INTERDICȚII						5. OBSERVAȚII		
Tipul notării	Tip act	Nr. act / data	Emitent	Identificator entitate asociată	Imobil împrejmuit / neîmprejmuit	Imobil contestat / necontestat	Alte observații	
-	-	-	-	-	Neîmprejmuit			



UAT Mihăileni
Zonă cooperativizată (Co)


Sector cadastral nr. 132

1. DESCRIEREA IMOBILULUI																	
DATE TEREN												DATE CONSTRUCȚII					
Identificator teren	Adresă imobil	Număr cadastral	Nr. CF	Id. ETERRA	Suprafața măsurată	Intravilan / extra. (I/E)	Nr. top.	Nr. tarla	Nr. parcelă	Categorie folosință	Suprafață parcelă	Identificator construcție	Cod grupă destinație	Suprafața construită	Nr. niveluri	Nr. CF	Constr. cu acte (DA/NU)
5363	Tarla: 165, Parcela: 1569/5				1600	E		165	1569/5	F	1600						

2. PROPRIETATEA / POSESIA													
Titularul dreptului / posesiei			Data nașterii / CUI	Domiciliu / Sediul	Cota parte	Identificator entitate asociată	Cotă parte teren UI	Mod de dobândire	Act juridic			Obs. privitoare la proprietar	
Nume / Denumire	Inițiala tatălui	Prenume							Tip act	Nr. act / data	Emitent		
Kosa		Stefan	19.10.1955	Loc. Mihaileni, Nr.80, UAT. Mihăileni, Jud. Harghita	1/1	5363		Lege	act administrativ	1749 / 13.06.2023	Primăria comunei Mihaileni	Lipsă CNP, Proprietar decedat	

3. SARCINI / DEZMEMBRĂMINTE													
Titular			Data nașterii / CUI	Domiciliu / Sediul	Tipul sarcinii sau al dezmembrămintelor dreptului de proprietate	Cota parte	Identificator entitate asociată	Act juridic			Valoare ipotecă	Tip monedă	
Nume / Denumire	Inițiala tatălui	Prenume						Tip act	Nr. act / data	Emitent			
-	-	-	-	-	-	-	-	-	-	-	-	-	-

4. NOTĂRI, PROCESE, INTERDICȚII					5. OBSERVAȚII			
Tipul notării	Tip act	Nr. act / data	Emitent	Identificator entitate asociată	Imobil împrejmuit / neîmprejmuit	Imobil contestat / necontestat	Alte observații	
-	-	-	-	-	Neîmprejmuit			



UAT Mihăileni
Zonă cooperativizată (Co)


Sector cadastral nr. 132

1. DESCRIEREA IMOBILULUI																	
DATE TEREN												DATE CONSTRUCȚII					
Identificator teren	Adresă imobil	Număr cadastral	Nr. CF	Id. ETERRA	Suprafața măsurată	Intravilan / extra. (I/E)	Nr. top.	Nr. tarla	Nr. parcelă	Categorie folosință	Suprafață parcelă	Identificator construcție	Cod grupă destinație	Suprafața construită	Nr. niveluri	Nr. CF	Constr. cu acte (DA/NU)
5364	Tarla: 165, Parcela: 1569/4				1400	E		165	1569/4	F	1400						

2. PROPRIETATEA / POSESIA													
Titularul dreptului / posesiei			Data nașterii / CUI	Domiciliu / Sediul	Cota parte	Identificator entitate asociată	Cotă parte teren UI	Mod de dobândire	Act juridic			Obs. privitoare la proprietar	
Nume / Denumire	Inițiala tatălui	Prenume							Tip act	Nr. act / data	Emitent		
CSÁKI		VIORICA	26.05.1937	Loc. Mihaileni, UAT. Mihăileni, Jud. Harghita	1/1	5364	Lege	act administrativ	1750 / 13.06.2023	Primăria comunei Mihaileni	Proprietar decedat		
ERŐSS		ANA		Loc. Mihaileni, UAT. Mihăileni, Jud. Harghita							Lipsă CNP, Proprietar decedat		

3. SARCINI / DEZMEMBRĂMINTE												
Titular			Data nașterii / CUI	Domiciliu / Sediul	Tipul sarcinii sau al dezmembrămintelor dreptului de proprietate	Cota parte	Identificator entitate asociată	Act juridic			Valoare ipotecă	Tip monedă
Nume / Denumire	Inițiala tatălui	Prenume						Tip act	Nr. act / data	Emitent		
-	-	-	-	-	-	-	-	-	-	-	-	-

4. NOTĂRI, PROCESE, INTERDICȚII					5. OBSERVAȚII			
Tipul notării	Tip act	Nr. act / data	Emitent	Identificator entitate asociată	Imobil împrejmuit / neîmprejmuit	Imobil contestat / necontestat	Alte observații	
-	-	-	-	-	Neîmprejmuit			



UAT Mihăileni

Zonă cooperativizată (Co)


Sector cadastral nr. 132

1. DESCRIEREA IMOBILULUI																	
DATE TEREN												DATE CONSTRUCȚII					
Identificator teren	Adresă imobil	Număr cadastral	Nr. CF	Id. ETERRA	Suprafața măsurată	Intravilan / extra. (I/E)	Nr. top.	Nr. tarla	Nr. parcelă	Categorie folosință	Suprafață parcelă	Identificator construcție	Cod grupă destinație	Suprafața construită	Nr. niveluri	Nr. CF	Constr. cu acte (DA/NU)
5365	Tarla: 165, Parcela: 1569/3				2500	E		165	1569/3	F	2500						

2. PROPRIETATEA / POSESIA													
Titularul dreptului / posesiei			Data nașterii / CUI	Domiciliu / Sediul	Cota parte	Identificator entitate asociată	Cotă parte teren UI	Mod de dobândire	Act juridic			Obs. privitoare la proprietar	
Nume / Denumire	Inițiala tatălui	Prenume							Tip act	Nr. act / data	Emitent		
KONCZ		ILIANA		Loc. Mihaileni, UAT. Mihăileni, Jud. Harghita	1/1	5365		Lege	act administrativ	1751 / 13.06.2023	Primăria comunei Mihaileni		Lipsă CNP

3. SARCINI / DEZMEMBRĂMINTE													
Titular			Data nașterii / CUI	Domiciliu / Sediul	Tipul sarcinii sau al dezmembrămintelor dreptului de proprietate	Cota parte	Identificator entitate asociată	Act juridic			Valoare ipotecă	Tip monedă	
Nume / Denumire	Inițiala tatălui	Prenume						Tip act	Nr. act / data	Emitent			
-	-	-	-	-	-	-	-	-	-	-	-	-	-

4. NOTĂRI, PROCESE, INTERDICȚII					5. OBSERVAȚII			
Tipul notării	Tip act	Nr. act / data	Emitent	Identificator entitate asociată	Imobil împrejmuit / neîmprejmuit	Imobil contestat / necontestat	Alte observații	
-	-	-	-	-	Neîmprejmuit			



UAT Mihăileni

Zonă cooperativizată (Co)


Sector cadastral nr. 132

1. DESCRIEREA IMOBILULUI																	
DATE TEREN												DATE CONSTRUCȚII					
Identificator teren	Adresă imobil	Număr cadastral	Nr. CF	Id. ETERRA	Suprafața măsurată	Intravilan / extra. (I/E)	Nr. top.	Nr. tarla	Nr. parcelă	Categorie folosință	Suprafață parcelă	Identificator construcție	Cod grupă destinație	Suprafața construită	Nr. niveluri	Nr. CF	Constr. cu acte (DA/NU)
5366	Tarla: 165, Parcela: 1569/2				2900	E		165	1569/2	F	2900						

2. PROPRIETATEA / POSESIA													
Titularul dreptului / posesiei			Data nașterii / CUI	Domiciliu / Sediul	Cota parte	Identificator entitate asociată	Cotă parte teren UI	Mod de dobândire	Act juridic			Obs. privitoare la proprietar	
Nume / Denumire	Inițiala tatălui	Prenume							Tip act	Nr. act / data	Emitent		
ERÖSS		ALBERT		Loc. Neidentificata, UAT. Mihăileni, Jud. Harghita	1/1	5366		Reconstituire	act normativ	85899 / 21.10.2004	CJSDAPT Harghita		Lipsă CNP

3. SARCINI / DEZMEMBRĂMINTE													
Titular			Data nașterii / CUI	Domiciliu / Sediul	Tipul sarcinii sau al dezmembrămintelor dreptului de proprietate	Cota parte	Identificator entitate asociată	Act juridic			Valoare ipotecă	Tip monedă	
Nume / Denumire	Inițiala tatălui	Prenume						Tip act	Nr. act / data	Emitent			
-	-	-	-	-	-	-	-	-	-	-	-	-	-

4. NOTĂRI, PROCESE, INTERDICȚII					5. OBSERVAȚII			
Tipul notării	Tip act	Nr. act / data	Emitent	Identificator entitate asociată	Imobil împrejmuit / neîmprejmuit	Imobil contestat / necontestat	Alte observații	
-	-	-	-	-	Neîmprejmuit			



UAT Mihăileni

Zonă cooperativizată (Co)


Sector cadastral nr. 132

1. DESCRIEREA IMOBILULUI																	
DATE TEREN											DATE CONSTRUCȚII						
Identificator teren	Adresă imobil	Număr cadastral	Nr. CF	Id. ETERRA	Suprafața măsurată	Intravilan / extra.- (I/E)	Nr. top.	Nr. tarla	Nr. parcelă	Categorie folosință	Suprafața parcelă	Identificator construcție	Cod grupă destinație	Suprafața construită	Nr. niveluri	Nr. CF	Constr. cu acte (DA/NU)
5367	Tarla: 165, Parcela: 1569/1/1				6100	E		165	1569/1/1	F	6100						

2. PROPRIETATEA / POSESIA													
Titularul dreptului / posesiei			Data nașterii / CUI	Domiciliu / Sediul	Cota parte	Identificator entitate asociată	Cotă parte teren UI	Mod de dobândire	Act juridic			Obs. privitoare la proprietar	
Nume / Denumire	Inițiala tatălui	Prenume							Tip act	Nr. act / data	Emitent		
SZÖCS		ELISABETA		Loc. Mihaileni, UAT. Mihăileni, Jud. Harghita	1/1	5367	Lege	act administrativ	1752 / 13.06.2023	Primăria comunei Mihaileni	Lipsă CNP, Proprietar decedat		
SZIGETI		ROZALIA	29.12.1929	Loc. Mihaileni, UAT. Mihăileni, Jud. Harghita							Proprietar decedat		
SZÖCS		CAROL	23.11.1913	Loc. Mihaileni, UAT. Mihăileni, Jud. Harghita							Proprietar decedat		
BÁLINT		JULIANA		Loc. Mihaileni, UAT. Mihăileni, Jud. Harghita							Lipsă CNP, Proprietar decedat		

3. SARCINI / DEZMEMBRĂMINTE												
Titular			Data nașterii / CUI	Domiciliu / Sediul	Tipul sarcinii sau al dezmembrămintelor dreptului de proprietate	Cota parte	Identificator entitate asociată	Act juridic			Valoare ipotecă	Tip monedă
Nume / Denumire	Inițiala tatălui	Prenume						Tip act	Nr. act / data	Emitent		
-	-	-	-	-	-	-	-	-	-	-	-	-

4. NOTĂRI, PROCESE, INTERDICȚII					5. OBSERVAȚII			
Tipul notării	Tip act	Nr. act / data	Emitent	Identificator entitate asociată	Imobil împrejmuit / neîmprejmuit	Imobil contestat / necontestat	Alte observații	
-	-	-	-	-	Neîmprejmuit			



UAT Mihăileni

Zonă cooperativizată (Co)


Sector cadastral nr. 132

1. DESCRIEREA IMOBILULUI																	
DATE TEREN												DATE CONSTRUCȚII					
Identificator teren	Adresă imobil	Număr cadastral	Nr. CF	Id. ETERRA	Suprafața măsurată	Intravilan / extra.- (I/E)	Nr. top.	Nr. tarla	Nr. parcelă	Categorie folosință	Suprafața parcelă	Identificator construcție	Cod grupă destinație	Suprafața construită	Nr. niveluri	Nr. CF	Constr. cu acte (DA/NU)
5368	Tarla: 165, Parcela: 1570/6/1				2565	E		165	1570/6/1	F	2565						

2. PROPRIETATEA / POSESIA													
Titularul dreptului / posesiei			Data nașterii / CUI	Domiciliu / Sediul	Cota parte	Identificator entitate asociată	Cotă parte teren UI	Mod de dobândire	Act juridic			Obs. privitoare la proprietar	
Nume / Denumire	Inițiala tatălui	Prenume							Tip act	Nr. act / data	Emitent		
UAT Mihaileni			9999999-999999		1/1	5368		Lege	act normativ	LEGEA 7 / 13.03.1996	PARLAMENTUL ROMÂNIEI	Proprietar neidentificat	

3. SARCINI / DEZMEMBRĂMINTE													
Titular			Data nașterii / CUI	Domiciliu / Sediul	Tipul sarcinii sau al dezmembrămintelor dreptului de proprietate	Cota parte	Identificator entitate asociată	Act juridic			Valoare ipotecă	Tip monedă	
Nume / Denumire	Inițiala tatălui	Prenume						Tip act	Nr. act / data	Emitent			
-	-	-	-	-	-	-	-	-	-	-	-	-	

4. NOTĂRI, PROCESE, INTERDICȚII					5. OBSERVAȚII			
Tipul notării	Tip act	Nr. act / data	Emitent	Identificator entitate asociată	Imobil împrejmuit / neîmprejmuit	Imobil contestat / necontestat	Alte observații	
-	-	-	-	-	Neîmprejmuit			



UAT Mihăileni
Zonă cooperativizată (Co)


Sector cadastral nr. 132

1. DESCRIEREA IMOBILULUI																	
DATE TEREN												DATE CONSTRUCȚII					
Identificator teren	Adresă imobil	Număr cadastral	Nr. CF	Id. ETERRA	Suprafața măsurată	Intravilan / extra. (I/E)	Nr. top.	Nr. tarla	Nr. parcelă	Categorie folosință	Suprafață parcelă	Identificator construcție	Cod grupă destinație	Suprafața construită	Nr. niveluri	Nr. CF	Constr. cu acte (DA/NU)
5369	Tarla: 165, Parcela: 1570/5				3500	E		165	1570/5	F	3500						

2. PROPRIETATEA / POSESIA												
Titularul dreptului / posesiei			Data nașterii / CUI	Domiciliu / Sediul	Cota parte	Identificator entitate asociată	Cotă parte teren UI	Mod de dobândire	Act juridic			Obs. privitoare la proprietar
Nume / Denumire	Inițiala tatălui	Prenume							Tip act	Nr. act / data	Emitent	
IZSAK		EMERIC		Loc. Neidentificata, UAT. Mihăileni, Jud. Harghita	1/1	5369		Reconstituire	act normativ	101162 / 04.08.2008	CJSDAPT Harghita	Lipsă CNP
IZSAK		GABOR		Loc. Neidentificata, UAT. Mihăileni, Jud. Harghita								Lipsă CNP

3. SARCINI / DEZMEMBRĂMINTE												
Titular			Data nașterii / CUI	Domiciliu / Sediul	Tipul sarcinii sau al dezmembrămintelor dreptului de proprietate	Cota parte	Identificator entitate asociată	Act juridic			Valoare ipotecă	Tip monedă
Nume / Denumire	Inițiala tatălui	Prenume						Tip act	Nr. act / data	Emitent		
-	-	-	-	-	-	-	-	-	-	-	-	-

4. NOTĂRI, PROCESE, INTERDICȚII					5. OBSERVAȚII		
Tipul notării	Tip act	Nr. act / data	Emitent	Identificator entitate asociată	Imobil împrejmuit / neîmprejmuit	Imobil contestat / necontestat	Alte observații
-	-	-	-	-	Neîmprejmuit		



UAT Mihăileni

Zonă cooperativizată (Co)


Sector cadastral nr. 132

1. DESCRIEREA IMOBILULUI																	
DATE TEREN												DATE CONSTRUCȚII					
Identificator teren	Adresă imobil	Număr cadastral	Nr. CF	Id. ETERRA	Suprafața măsurată	Intravilan / extra. (I/E)	Nr. top.	Nr. tarla	Nr. parcelă	Categorie folosință	Suprafață parcelă	Identificator construcție	Cod grupă destinație	Suprafața construită	Nr. niveluri	Nr. CF	Constr. cu acte (DA/NU)
5370	Tarla: 165, Parcela: 1570/6				2600	E		165	1570/6	F	2600						

2. PROPRIETATEA / POSESIA													
Titularul dreptului / posesiei			Data nașterii / CUI	Domiciliu / Sediul	Cota parte	Identificator entitate asociată	Cotă parte teren UI	Mod de dobândire	Act juridic			Obs. privitoare la proprietar	
Nume / Denumire	Inițiala tatălui	Prenume							Tip act	Nr. act / data	Emitent		
ANTAL		JOSIF	02.02.1950	Loc. Mihaileni, UAT. Mihăileni, Jud. Harghita	1/1	5370		Lege	act administrativ	1753 / 13.06.2023	Primăria comunei Mihaileni		

3. SARCINI / DEZMEMBRĂMINTE													
Titular			Data nașterii / CUI	Domiciliu / Sediul	Tipul sarcinii sau al dezmembrămintelor dreptului de proprietate	Cota parte	Identificator entitate asociată	Act juridic			Valoare ipotecă	Tip monedă	
Nume / Denumire	Inițiala tatălui	Prenume						Tip act	Nr. act / data	Emitent			
-	-	-	-	-	-	-	-	-	-	-	-	-	-

4. NOTĂRI, PROCESE, INTERDICȚII					5. OBSERVAȚII			
Tipul notării	Tip act	Nr. act / data	Emitent	Identificator entitate asociată	Imobil împrejmuit / neîmprejmuit	Imobil contestat / necontestat	Alte observații	
-	-	-	-	-	Neîmprejmuit			



UAT Mihăileni

Zonă cooperativizată (Co)


Sector cadastral nr. 132

1. DESCRIEREA IMOBILULUI																	
DATE TEREN												DATE CONSTRUCȚII					
Identificator teren	Adresă imobil	Număr cadastral	Nr. CF	Id. ETERRA	Suprafața măsurată	Intravilan / extra. (I/E)	Nr. top.	Nr. tarla	Nr. parcelă	Categorie folosință	Suprafață parcelă	Identificator construcție	Cod grupă destinație	Suprafața construită	Nr. niveluri	Nr. CF	Constr. cu acte (DA/NU)
5371	Tarla: 165, Parcela: 1570/7				3119	E		165	1570/7	F	3119						

2. PROPRIETATEA / POSESIA														
Titularul dreptului / posesiei			Data nașterii / CUI	Domiciliu / Sediul	Cota parte	Identificator entitate asociată	Cotă parte teren UI	Mod de dobândire	Act juridic			Obs. privitoare la proprietar		
Nume / Denumire	Inițiala tatălui	Prenume							Tip act	Nr. act / data	Emitent			
LUKATS		ANTAL		Loc. Mihaileni, UAT. Mihăileni, Jud. Harghita										Lipsă CNP, Proprietar decedat
LUKACS		ARPAD	06.10.1919	Loc. Mihaileni, UAT. Mihăileni, Jud. Harghita										Proprietar decedat
LUKÁCS		ISTVÁN		Loc. Mihaileni, UAT. Mihăileni, Jud. Harghita	1/1	5371	Lege	act administrativ	1754 / 13.06.2023	Primăria comunei Mihaileni				Lipsă CNP, Proprietar decedat
LUKATS		LADISLAU		Loc. Mihaileni, UAT. Mihăileni, Jud. Harghita										Lipsă CNP, Proprietar decedat
LUKÁTS		ALEXANDRU	22.11.1951	Loc. Mihaileni, UAT. Mihăileni, Jud. Harghita										Proprietar decedat

3. SARCINI / DEZMEMBRĂMINTE													
Titular			Data nașterii / CUI	Domiciliu / Sediul	Tipul sarcinii sau al dezmembrămintelor dreptului de proprietate	Cota parte	Identificator entitate asociată	Act juridic			Valoare ipotecă	Tip monedă	
Nume / Denumire	Inițiala tatălui	Prenume						Tip act	Nr. act / data	Emitent			
-	-	-	-	-	-	-	-	-	-	-	-	-	-

4. NOTĂRI, PROCESE, INTERDICȚII					5. OBSERVAȚII		
Tipul notării	Tip act	Nr. act / data	Emitent	Identificator entitate asociată	Imobil împrejmuit / neîmprejmuit	Imobil contestat / necontestat	Alte observații
-	-	-	-	-	Neîmprejmuit		



UAT Mihăileni
Zonă cooperativizată (Co)


Sector cadastral nr. 132

1. DESCRIEREA IMOBILULUI																	
DATE TEREN												DATE CONSTRUCȚII					
Identificator teren	Adresă imobil	Număr cadastral	Nr. CF	Id. ETERRA	Suprafața măsurată	Intravilan / extra. (I/E)	Nr. top.	Nr. tarla	Nr. parcelă	Categorie folosință	Suprafață parcelă	Identificator construcție	Cod grupă destinație	Suprafața construită	Nr. niveluri	Nr. CF	Constr. cu acte (DA/NU)
5372	Tarla: 165, Parcela: 1570/8				3200	E		165	1570/8	F	3200						

2. PROPRIETATEA / POSESIA													
Titularul dreptului / posesiei			Data nașterii / CUI	Domiciliu / Sediul	Cota parte	Identificator entitate asociată	Cotă parte teren UI	Mod de dobândire	Act juridic			Obs. privitoare la proprietar	
Nume / Denumire	Inițiala tatălui	Prenume							Tip act	Nr. act / data	Emitent		
SZÓCS		ANTON		Loc. Neidentificata, UAT. Mihăileni, Jud. Harghita	1/1	5372		Reconstituire	act normativ	91847 / 01.03.2006	CJSDAPT Harghita		Lipsă CNP

3. SARCINI / DEZMEMBRĂMINTE													
Titular			Data nașterii / CUI	Domiciliu / Sediul	Tipul sarcinii sau al dezmembrămintelor dreptului de proprietate	Cota parte	Identificator entitate asociată	Act juridic			Valoare ipotecă	Tip monedă	
Nume / Denumire	Inițiala tatălui	Prenume						Tip act	Nr. act / data	Emitent			
-	-	-	-	-	-	-	-	-	-	-	-	-	-

4. NOTĂRI, PROCESE, INTERDICȚII					5. OBSERVAȚII			
Tipul notării	Tip act	Nr. act / data	Emitent	Identificator entitate asociată	Imobil împrejmuit / neîmprejmuit	Imobil contestat / necontestat	Alte observații	
-	-	-	-	-	Neîmprejmuit			



UAT Mihăileni

Zonă cooperativizată (Co)


Sector cadastral nr. 132

1. DESCRIEREA IMOBILULUI																	
DATE TEREN												DATE CONSTRUCȚII					
Identificator teren	Adresă imobil	Număr cadastral	Nr. CF	Id. ETERRA	Suprafața măsurată	Intravilan / extra. (I/E)	Nr. top.	Nr. tarla	Nr. parcelă	Categorie folosință	Suprafață parcelă	Identificator construcție	Cod grupă destinație	Suprafața construită	Nr. niveluri	Nr. CF	Constr. cu acte (DA/NU)
5373	Tarla: 165, Parcela: 1569/8				7700	E		165	1569/8	F	7700						

2. PROPRIETATEA / POSESIA													
Titularul dreptului / posesiei			Data nașterii / CUI	Domiciliu / Sediul	Cota parte	Identificator entitate asociată	Cotă parte teren UI	Mod de dobândire	Act juridic			Obs. privitoare la proprietar	
Nume / Denumire	Inițiala tatălui	Prenume							Tip act	Nr. act / data	Emitent		
ANTAL		ILONA		Loc. Mihaileni, UAT. Mihăileni, Jud. Harghita	1/1	5373	Lege	act administrativ	1755 / 13.06.2023	Primăria comunei Mihaileni	Lipsă CNP		
ANTAL		VASILE	14.07.1940	Loc. Mihaileni, UAT. Mihăileni, Jud. Harghita							Lipsă CNP, Proprietar decedat		
ANTAL		ANDREI	27.11.1944	Loc. Nadejdea, Nr.106, UAT. Mihăileni, Jud. Harghita									
ANTAL		TIBERIU	16.02.1939	Loc. Mihaileni, UAT. Mihăileni, Jud. Harghita							Proprietar decedat		

3. SARCINI / DEZMEMBRĂMINTE												
Titular			Data nașterii / CUI	Domiciliu / Sediul	Tipul sarcinii sau al dezmembrămintelor dreptului de proprietate	Cota parte	Identificator entitate asociată	Act juridic			Valoare ipotecă	Tip monedă
Nume / Denumire	Inițiala tatălui	Prenume						Tip act	Nr. act / data	Emitent		
-	-	-	-	-	-	-	-	-	-	-	-	-

4. NOTĂRI, PROCESE, INTERDICȚII					5. OBSERVAȚII		
Tipul notării	Tip act	Nr. act / data	Emitent	Identificator entitate asociată	Imobil împrejmuit / neîmprejmuit	Imobil contestat / necontestat	Alte observații
-	-	-	-	-	Neîmprejmuit		



UAT Mihăileni

Zonă cooperativizată (Co)


Sector cadastral nr. 132

1. DESCRIEREA IMOBILULUI																	
DATE TEREN											DATE CONSTRUCȚII						
Identificator teren	Adresă imobil	Număr cadastral	Nr. CF	Id. ETERRA	Suprafața măsurată	Intravilan / extra- (I/E)	Nr. top.	Nr. tarla	Nr. parcelă	Categorie folosință	Suprafață parcelă	Identificator construcție	Cod grupă destinație	Suprafața construită	Nr. niveluri	Nr. CF	Constr. cu acte (DA/NU)
5374	Tarla: 165, Parcela: 1569/10				1900	E		165	1569/10	F	1900						

2. PROPRIETATEA / POSESIA													
Titularul dreptului / posesiei			Data nașterii / CUI	Domiciliu / Sediu	Cota parte	Identificator entitate asociată	Cotă parte teren UI	Mod de dobândire	Act juridic			Obs. privitoare la proprietar	
Nume / Denumire	Inițiala tatălui	Prenume							Tip act	Nr. act / data	Emitent		
KONCZ		FERENCZ	15.12.1921	Loc. Mihaileni, UAT. Mihăileni, Jud. Harghita	1/1	5374		Lege	act administrativ	1756 / 13.06.2023	Primăria comunei Mihaileni	Lipsă CNP, Proprietar decedat	

3. SARCINI / DEZMEMBRĂMINTE													
Titular			Data nașterii / CUI	Domiciliu / Sediu	Tipul sarcinii sau al dezmembrămintelor dreptului de proprietate	Cota parte	Identificator entitate asociată	Act juridic			Valoare ipotecă	Tip monedă	
Nume / Denumire	Inițiala tatălui	Prenume						Tip act	Nr. act / data	Emitent			
-	-	-	-	-	-	-	-	-	-	-	-	-	-

4. NOTĂRI, PROCESE, INTERDICȚII					5. OBSERVAȚII			
Tipul notării	Tip act	Nr. act / data	Emitent	Identificator entitate asociată	Imobil împrejmuit / neîmprejmuit	Imobil contestat / necontestat	Alte observații	
-	-	-	-	-	Neîmprejmuit			



UAT Mihăileni

Zonă cooperativizată (Co)


Sector cadastral nr. 132

1. DESCRIEREA IMOBILULUI																	
DATE TEREN												DATE CONSTRUCȚII					
Identificator teren	Adresă imobil	Număr cadastral	Nr. CF	Id. ETERRA	Suprafața măsurată	Intravilan / extra. (I/E)	Nr. top.	Nr. tarla	Nr. parcelă	Categorie folosință	Suprafață parcelă	Identificator construcție	Cod grupă destinație	Suprafața construită	Nr. niveluri	Nr. CF	Constr. cu acte (DA/NU)
5375	Tarla: 165, Parcela: 1570/4				2984	E		165	1570/4	F	2984						

2. PROPRIETATEA / POSESIA												
Titularul dreptului / posesiei			Data nașterii / CUI	Domiciliu / Sediul	Cota parte	Identificator entitate asociată	Cotă parte teren UI	Mod de dobândire	Act juridic			Obs. privitoare la proprietar
Nume / Denumire	Inițiala tatălui	Prenume							Tip act	Nr. act / data	Emitent	
EROS		ANTON	13.06.1935	Loc. Mihaileni, UAT. Mihăileni, Jud. Harghita	1/1	5375	Lege	act administrativ	1757 / 13.06.2023	Primăria comunei Mihaileni		
ERŐSS		ALBERT	04.08.1914	Loc. Mihaileni, UAT. Mihăileni, Jud. Harghita								Proprietar decedat
ERÖS		DIONISIE	13.11.1942	Loc. Nadejdea, Nr.81, UAT. Mihăileni, Jud. Harghita								
ERÖS		STEFAN	20.12.1938	Loc. Nadejdea, Nr.82, UAT. Mihăileni, Jud. Harghita								
ERÖS		BELA	08.03.1932	Loc. Nadejdea, Nr.18, UAT. Mihăileni, Jud. Harghita								
ERÖS		ANDREI		Loc. Nadejdea, Nr.72, UAT. Mihăileni, Jud. Harghita								Lipsă CNP, Proprietar decedat
SILLÓ		JULIANA	30.01.1921	Loc. Ciceu, Nr.702, UAT. Ciceu, Jud. Harghita								Proprietar decedat

3. SARCINI / DEZMEMBRĂMINTE												
Titular			Data nașterii / CUI	Domiciliu / Sediul	Tipul sarcinii sau al dezmembrămintelor dreptului de proprietate	Cota parte	Identificator entitate asociată	Act juridic			Valoare ipotecă	Tip monedă
Nume / Denumire	Inițiala tatălui	Prenume						Tip act	Nr. act / data	Emitent		
-	-	-	-	-	-	-	-	-	-	-	-	-

4. NOTĂRI, PROCESE, INTERDICȚII					5. OBSERVAȚII			
Tipul notării	Tip act	Nr. act / data	Emitent	Identificator entitate asociată	Imobil împrejmuit / neîmprejmuit	Imobil contestat / necontestat	Alte observații	
-	-	-	-	-	Neîmprejmuit			



REGISTRUL CADASTRAL AL IMOBILELOR

ANEXA Nr. 2

UAT Mihăileni

Zonă cooperativizată (Co)

Sector cadastral nr. 132

1. DESCRIEREA IMOBILULUI																	
DATE TEREN												DATE CONSTRUCȚII					
Identificator teren	Adresă imobil	Număr cadastral	Nr. CF	Id. ETERRA	Suprafața măsurată	Intravilan / extra. (I/E)	Nr. top.	Nr. tarla	Nr. parcelă	Categorie folosință	Suprafața parcelă	Identificator construcție	Cod grupă destinație	Suprafața construită	Nr. niveluri	Nr. CF	Constr. cu acte (DA/NU)
5376	Tarla: 165, Parcela: 1570/3				3570	E		165	1570/3	F	3570						

2. PROPRIETATEA / POSESIA																
Titularul dreptului / posesiei			Data nașterii / CUI	Domiciliu / Sediul	Cota parte	Identificator entitate asociată	Cotă parte teren UI	Mod de dobândire	Act juridic			Obs. privitoare la proprietar				
Nume / Denumire	Inițiala tatălui	Prenume							Tip act	Nr. act / data	Emitent					
FERENCZ		MARGARETA	13.11.1923	Loc. Mihaileni, UAT. Mihăileni, Jud. Harghita	1/1	5376	Lege	act administrativ	1758 / 13.06.2023	Primăria comunei Mihaileni	Proprietar decedat					
JANOS		ROZALIA		Loc. Mihaileni, UAT. Mihăileni, Jud. Harghita							Lipsă CNP					
KOSA		ALEXANDRU VENDELIN	27.02.1922	Loc. Mihaileni, UAT. Mihăileni, Jud. Harghita							Proprietar decedat					
FERENCZ		LUDOVIC	23.05.1942	Loc. Mihaileni, Nr.173, UAT. Mihăileni, Jud. Harghita												
FERENCZ		ERNEST	03.06.1933	Loc. Mihaileni, UAT. Mihăileni, Jud. Harghita							Proprietar decedat					
GALACZI		ELISAVETA	13.09.1928	Loc. Mihaileni, UAT. Mihăileni, Jud. Harghita							Proprietar decedat					
CSÁKI		ENDRE	16.03.1932	Loc. Mihaileni, UAT. Mihăileni, Jud. Harghita							Proprietar decedat					
PECI		MIHAI	13.05.1930	Loc. Mihaileni, UAT. Mihăileni, Jud. Harghita							Lipsă CNP, Proprietar decedat					
ANDRE		MARIA	04.11.1928	Loc. Mihaileni, UAT. Mihăileni, Jud. Harghita							Proprietar decedat					
SZÖCS		ERZSEBET		Loc. Mihaileni, UAT. Mihăileni, Jud. Harghita							Lipsă CNP					
ANDRÉ		ZOLTÁN		Loc. Mihaileni, UAT. Mihăileni, Jud. Harghita							Lipsă CNP, Proprietar decedat					
FERENCZ		VILHELM	03.07.1929	Loc. Mihaileni, UAT. Mihăileni, Jud. Harghita							Proprietar decedat					
CSÁKI		GAVRIL	24.03.1946	Loc. Mihaileni, UAT. Mihăileni, Jud. Harghita							Proprietar decedat					
PECIU		ROZA	12.09.1935	Loc. Mihaileni, UAT. Mihăileni, Jud. Harghita												
PECSI		NICOLAI	04.12.1939	Loc. Mihaileni, UAT. Mihăileni, Jud. Harghita												
PECSI		ERZSEBET		Loc. Mihaileni, UAT. Mihăileni, Jud. Harghita							Lipsă CNP					
MUNTEANU		ARANKA	09.09.1942	Loc. Mihaileni, UAT. Mihăileni, Jud. Harghita												
BENEDEK		JULIÁNA		Loc. Mihaileni, UAT. Mihăileni, Jud. Harghita	Lipsă CNP											
JÁNOS		ANA	24.06.1922	Loc. Mihaileni, UAT. Mihăileni, Jud. Harghita	Proprietar decedat											
KOSA		GAVRIL	10.02.1924	Loc. Mihaileni, UAT. Mihăileni, Jud. Harghita	Proprietar decedat											



3. SARCINI / DEZMEMBRĂMINTE


Titular			Data nașterii / CUI	Domiciliu / Sediul	Tipul sarcinii sau al dezmembrămintelor dreptului de proprietate	Cota parte	Identificator entitate asociată	Act juridic			Valoare ipotecă	Tip monedă
Nume / Denumire	Inițiala tatălui	Prenume						Tip act	Nr. act / data	Emitent		
-	-	-	-	-	-	-	-	-	-	-	-	-

4. NOTĂRI, PROCESE, INTERDICȚII

Tipul notării	Tip act	Nr. act/ data	Emitent	Identificator entitate asociată
-	-	-	-	-

5. OBSERVAȚII

Imobil împrejmuit/ neîmprejmuit	Imobil contestat/ necontestat	Alte observații
Neîmprejmuit		



UAT Mihăileni

Zonă cooperativizată (Co)

Sector cadastral nr. 132

1. DESCRIEREA IMOBILULUI																	
DATE TEREN											DATE CONSTRUCȚII						
Identificator teren	Adresă imobil	Număr cadastral	Nr. CF	Id. ETERRA	Suprafața măsurată	Intravilan / extra. (I/E)	Nr. top.	Nr. tarla	Nr. parcelă	Categorie folosință	Suprafața parcelă	Identificator construcție	Cod grupă destinație	Suprafața construită	Nr. niveluri	Nr. CF	Constr. cu acte (DA/NU)
5377	Tarla: 165, Parcela: 1570/2				3500	E		165	1570/2	F	3500						

2. PROPRIETATEA / POSESIA																
Titularul dreptului / posesiei			Data nașterii / CUI	Domiciliu / Sediul	Cota parte	Identificator entitate asociată	Cotă parte teren UI	Mod de dobândire	Act juridic			Obs. privitoare la proprietar				
Nume / Denumire	Inițiala tatălui	Prenume							Tip act	Nr. act / data	Emitent					
FERENCZ		MARGARETA	13.11.1923	Loc. Mihaileni, UAT. Mihăileni, Jud. Harghita	1/1	5377	Lege	act administrativ	1758 / 13.06.2023	Primăria comunei Mihaileni	Proprietar decedat					
JANOS		ROZALIA		Loc. Mihaileni, UAT. Mihăileni, Jud. Harghita							Lipsă CNP					
KOSA		ALEXANDRU VENDELIN	27.02.1922	Loc. Mihaileni, UAT. Mihăileni, Jud. Harghita							Proprietar decedat					
FERENCZ		LUDOVIC	23.05.1942	Loc. Mihaileni, Nr.173, UAT. Mihăileni, Jud. Harghita												
FERENCZ		ERNEST	03.06.1933	Loc. Mihaileni, UAT. Mihăileni, Jud. Harghita							Proprietar decedat					
GALACZI		ELISAVETA	13.09.1928	Loc. Mihaileni, UAT. Mihăileni, Jud. Harghita							Proprietar decedat					
CSÁKI		ENDRE	16.03.1932	Loc. Mihaileni, UAT. Mihăileni, Jud. Harghita							Proprietar decedat					
PECI		MIHAI	13.05.1930	Loc. Mihaileni, UAT. Mihăileni, Jud. Harghita							Lipsă CNP, Proprietar decedat					
ANDRE		MARIA	04.11.1928	Loc. Mihaileni, UAT. Mihăileni, Jud. Harghita							Proprietar decedat					
SZÖCS		ERZSEBET		Loc. Mihaileni, UAT. Mihăileni, Jud. Harghita							Lipsă CNP					
ANDRÉ		ZOLTÁN		Loc. Mihaileni, UAT. Mihăileni, Jud. Harghita							Lipsă CNP, Proprietar decedat					
FERENCZ		VILHELM	03.07.1929	Loc. Mihaileni, UAT. Mihăileni, Jud. Harghita							Proprietar decedat					
CSÁKI		GAVRIL	24.03.1946	Loc. Mihaileni, UAT. Mihăileni, Jud. Harghita							Proprietar decedat					
PECIU		ROZA	12.09.1935	Loc. Mihaileni, UAT. Mihăileni, Jud. Harghita												
PECSI		NICOLAI	04.12.1939	Loc. Mihaileni, UAT. Mihăileni, Jud. Harghita												
PECSI		ERZSEBET		Loc. Mihaileni, UAT. Mihăileni, Jud. Harghita							Lipsă CNP					
MUNTEANU		ARANKA	09.09.1942	Loc. Mihaileni, UAT. Mihăileni, Jud. Harghita												
BENEDEK		JULIÁNA		Loc. Mihaileni, UAT. Mihăileni, Jud. Harghita	Lipsă CNP											
JÁNOS		ANA	24.06.1922	Loc. Mihaileni, UAT. Mihăileni, Jud. Harghita	Proprietar decedat											
KOSA		GAVRIL	10.02.1924	Loc. Mihaileni, UAT. Mihăileni, Jud. Harghita	Proprietar decedat											




3. SARCINI / DEZMEMBRĂMINTE

Titular			Data nașterii / CUI	Domiciliu / Sediul	Tipul sarcinii sau al dezmembrămintelor dreptului de proprietate	Cota parte	Identificator entitate asociată	Act juridic			Valoare ipotecă	Tip monedă
Nume / Denumire	Inițiala tatălui	Prenume						Tip act	Nr. act / data	Emitent		
-	-	-	-	-	-	-	-	-	-	-	-	-

4. NOTĂRI, PROCESE, INTERDICȚII

Tipul notării	Tip act	Nr. act/ data	Emitent	Identificator entitate asociată	Imobil împrejmuit/ neîmprejmuit	Imobil contestat/ necontestat	Alte observații
-	-	-	-	-	Neîmprejmuit		

5. OBSERVAȚII

UAT Mihăileni

Zonă cooperativizată (Co)

Sector cadastral nr. 132

1. DESCRIEREA IMOBILULUI																	
DATE TEREN												DATE CONSTRUCȚII					
Identificator teren	Adresă imobil	Număr cadastral	Nr. CF	Id. ETERRA	Suprafața măsurată	Intravilan / extra. (I/E)	Nr. top.	Nr. tarla	Nr. parcelă	Categorie folosință	Suprafață parcelă	Identificator construcție	Cod grupă destinație	Suprafața construită	Nr. niveluri	Nr. CF	Constr. cu acte (DA/NU)
5378	Tarla: 165, Parcela: 1570/1				6700	E		165	1570/1	F	6700						

2. PROPRIETATEA / POSESIA												
Titularul dreptului / posesiei			Data nașterii / CUI	Domiciliu / Sediul	Cota parte	Identificator entitate asociată	Cotă parte teren UI	Mod de dobândire	Act juridic			Obs. privitoare la proprietar
Nume / Denumire	Inițiala tatălui	Prenume							Tip act	Nr. act / data	Emitent	
BUCUR		IOAN	03.08.1963	Loc. Livezi, Nr.97, UAT. Mihăileni, Jud. Harghita	1/1	5378		Reconstituire	act normativ	75281 / 06.11.2003	CJSDAPT Harghita	

3. SARCINI / DEZMEMBRĂMINTE												
Titular			Data nașterii / CUI	Domiciliu / Sediul	Tipul sarcinii sau al dezmembrămintelor dreptului de proprietate	Cota parte	Identificator entitate asociată	Act juridic			Valoare ipotecă	Tip monedă
Nume / Denumire	Inițiala tatălui	Prenume						Tip act	Nr. act / data	Emitent		
-	-	-	-	-	-	-	-	-	-	-	-	-

4. NOTĂRI, PROCESE, INTERDICȚII					5. OBSERVAȚII		
Tipul notării	Tip act	Nr. act / data	Emitent	Identificator entitate asociată	Imobil împrejmuit / neîmprejmuit	Imobil contestat / necontestat	Alte observații
-	-	-	-	-	Neîmprejmuit		



UAT Mihăileni

Zonă cooperativizată (Co)


Sector cadastral nr. 132

1. DESCRIEREA IMOBILULUI																	
DATE TEREN												DATE CONSTRUCȚII					
Identificator teren	Adresă imobil	Număr cadastral	Nr. CF	Id. ETERRA	Suprafața măsurată	Intravilan / extra. (I/E)	Nr. top.	Nr. tarla	Nr. parcelă	Categorie folosință	Suprafață parcelă	Identificator construcție	Cod grupă destinație	Suprafața construită	Nr. niveluri	Nr. CF	Constr. cu acte (DA/NU)
5379	Tarla: 165, Parcela: 1569/1				4600	E		165	1569/1	F	4600						

2. PROPRIETATEA / POSESIA												
Titularul dreptului / posesiei			Data nașterii / CUI	Domiciliu / Sediul	Cota parte	Identificator entitate asociată	Cotă parte teren UI	Mod de dobândire	Act juridic			Obs. privitoare la proprietar
Nume / Denumire	Inițiala tatălui	Prenume							Tip act	Nr. act / data	Emitent	
BUCUR		IOAN	03.08.1963	Loc. Livezi, Nr.97, UAT. Mihăileni, Jud. Harghita	1/1	5379		Reconstituire	act normativ	75281 / 06.11.2003	CJSDAPT Harghita	

3. SARCINI / DEZMEMBRĂMINTE												
Titular			Data nașterii / CUI	Domiciliu / Sediul	Tipul sarcinii sau al dezmembrămintelor dreptului de proprietate	Cota parte	Identificator entitate asociată	Act juridic			Valoare ipotecă	Tip monedă
Nume / Denumire	Inițiala tatălui	Prenume						Tip act	Nr. act / data	Emitent		
-	-	-	-	-	-	-	-	-	-	-	-	-

4. NOTĂRI, PROCESE, INTERDICȚII					5. OBSERVAȚII		
Tipul notării	Tip act	Nr. act / data	Emitent	Identificator entitate asociată	Imobil împrejmuit / neîmprejmuit	Imobil contestat / necontestat	Alte observații
-	-	-	-	-	Neîmprejmuit		



UAT Mihăileni

Zonă cooperativizată (Co)


Sector cadastral nr. 132

1. DESCRIEREA IMOBILULUI																	
DATE TEREN											DATE CONSTRUCȚII						
Identificator teren	Adresă imobil	Număr cadastral	Nr. CF	Id. ETERRA	Suprafața măsurată	Intravilan / extra- (I/E)	Nr. top.	Nr. tarla	Nr. parcelă	Categorie folosință	Suprafață parcelă	Identificator construcție	Cod grupă destinație	Suprafața construită	Nr. niveluri	Nr. CF	Constr. cu acte (DA/NU)
5380	Tarla: 165, Parcela: 1569/12				3000	E		165	1569/12	F	3000						

2. PROPRIETATEA / POSESIA													
Titularul dreptului / posesiei			Data nașterii / CUI	Domiciliu / Sediul	Cota parte	Identificator entitate asociată	Cotă parte teren UI	Mod de dobândire	Act juridic			Obs. privitoare la proprietar	
Nume / Denumire	Inițiala tatălui	Prenume							Tip act	Nr. act / data	Emitent		
KONCZ		FERENCZ	15.12.1921	Loc. Mihaileni, UAT. Mihăileni, Jud. Harghita	1/1	5380		Lege	act administrativ	1756 / 13.06.2023	Primăria comunei Mihaileni	Lipsă CNP, Proprietar decedat	

3. SARCINI / DEZMEMBRĂMINTE													
Titular			Data nașterii / CUI	Domiciliu / Sediul	Tipul sarcinii sau al dezmembrămintelor dreptului de proprietate	Cota parte	Identificator entitate asociată	Act juridic			Valoare ipotecă	Tip monedă	
Nume / Denumire	Inițiala tatălui	Prenume						Tip act	Nr. act / data	Emitent			
-	-	-	-	-	-	-	-	-	-	-	-	-	-

4. NOTĂRI, PROCESE, INTERDICȚII					5. OBSERVAȚII			
Tipul notării	Tip act	Nr. act / data	Emitent	Identificator entitate asociată	Imobil împrejmuit / neîmprejmuit	Imobil contestat / necontestat	Alte observații	
-	-	-	-	-	Neîmprejmuit			



UAT Mihăileni
Zonă cooperativizată (Co)


Sector cadastral nr. 132

1. DESCRIEREA IMOBILULUI																	
DATE TEREN												DATE CONSTRUCȚII					
Identificator teren	Adresă imobil	Număr cadastral	Nr. CF	Id. ETERRA	Suprafața măsurată	Intravilan / extra.- (I/E)	Nr. top.	Nr. tarla	Nr. parcelă	Categorie folosință	Suprafața parcelă	Identificator construcție	Cod grupă destinație	Suprafața construită	Nr. niveluri	Nr. CF	Constr. cu acte (DA/NU)
5381	Tarla: 165, Parcela: 1567/5/3				4600	E		165	1567/5/3	F	4600						

2. PROPRIETATEA / POSESIA													
Titularul dreptului / posesiei			Data nașterii / CUI	Domiciliu / Sediu	Cota parte	Identificator entitate asociată	Cotă parte teren UI	Mod de dobândire	Act juridic			Obs. privitoare la proprietar	
Nume / Denumire	Inițiala tatălui	Prenume							Tip act	Nr. act / data	Emitent		
Pécsi		Emeric	08.03.1940	Loc. Nadejdea, Nr.118, UAT. Mihăileni, Jud. Harghita	1/1	5381		Lege	act administrativ	1759 / 13.06.2023	Primăria comunei Mihaileni		Proprietar decedat

3. SARCINI / DEZMEMBRĂMINTE													
Titular			Data nașterii / CUI	Domiciliu / Sediu	Tipul sarcinii sau al dezmembrămintelor dreptului de proprietate	Cota parte	Identificator entitate asociată	Act juridic			Valoare ipotecă	Tip monedă	
Nume / Denumire	Inițiala tatălui	Prenume						Tip act	Nr. act / data	Emitent			
-	-	-	-	-	-	-	-	-	-	-	-	-	-

4. NOTĂRI, PROCESE, INTERDICȚII					5. OBSERVAȚII		
Tipul notării	Tip act	Nr. act / data	Emitent	Identificator entitate asociată	Imobil împrejmuit / neîmprejmuit	Imobil contestat / necontestat	Alte observații
-	-	-	-	-	Neîmprejmuit		



UAT Mihăileni
Zonă cooperativizată (Co)


Sector cadastral nr. 132

1. DESCRIEREA IMOBILULUI																	
DATE TEREN											DATE CONSTRUCȚII						
Identificator teren	Adresă imobil	Număr cadastral	Nr. CF	Id. ETERRA	Suprafața măsurată	Intravilan / extra- (I/E)	Nr. top.	Nr. tarla	Nr. parcelă	Categorie folosință	Suprafața parcelă	Identificator construcție	Cod grupă destinație	Suprafața construită	Nr. niveluri	Nr. CF	Constr. cu acte (DA/NU)
5382	Tarla: 165, Parcela: 1569/11				6200	E		165	1569/11	F	6200						

2. PROPRIETATEA / POSESIA													
Titularul dreptului / posesiei			Data nașterii / CUI	Domiciliu / Sediul	Cota parte	Identificator entitate asociată	Cotă parte teren UI	Mod de dobândire	Act juridic			Obs. privitoare la proprietar	
Nume / Denumire	Inițiala tatălui	Prenume							Tip act	Nr. act / data	Emitent		
ANDRÉ		LAJOS	30.06.1912	Loc. Mihaileni, UAT. Mihăileni, Jud. Harghita	1/1	5382		Lege	act administrativ	1760 / 13.06.2023	Primăria comunei Mihaileni	Lipsă CNP, Proprietar decedat	

3. SARCINI / DEZMEMBRĂMINTE													
Titular			Data nașterii / CUI	Domiciliu / Sediul	Tipul sarcinii sau al dezmembrămintelor dreptului de proprietate	Cota parte	Identificator entitate asociată	Act juridic			Valoare ipotecă	Tip monedă	
Nume / Denumire	Inițiala tatălui	Prenume						Tip act	Nr. act / data	Emitent			
-	-	-	-	-	-	-	-	-	-	-	-	-	-

4. NOTĂRI, PROCESE, INTERDICȚII					5. OBSERVAȚII			
Tipul notării	Tip act	Nr. act / data	Emitent	Identificator entitate asociată	Imobil împrejmuit / neîmprejmuit	Imobil contestat / necontestat	Alte observații	
-	-	-	-	-	Neîmprejmuit			



UAT Mihăileni
Zonă cooperativizată (Co)

Sector cadastral nr. 132

1. DESCRIEREA IMOBILULUI																	
DATE TEREN												DATE CONSTRUCȚII					
Identifica- tor teren	Adresă imobil	Număr cadastral	Nr. CF	Id. ETERRA	Suprafața măsurată	Intra- vilan / extra- .(I/E)	Nr. top.	Nr. tarla	Nr. parcelă	Categ- orie folosință	Suprafața parcelă	Identifi- cator construc- ție	Cod grupă destina- ție	Suprafața construită	Nr. niveluri	Nr. CF	Constr. cu acte (DA/NU)
5383	Tarla: 165, Parcela: 1567/5/3/1				1757	E		165	1567/5/3/1	F	1757						

2. PROPRIETATEA / POSESIA												
Titularul dreptului / posesiei			Data nașterii / CUI	Domiciliu / Sediul	Cota parte	Identificator entitate asociată	Cotă parte teren UI	Mod de dobândire	Act juridic			Obs. privitoare la proprietar
Nume / Denumire	Inițiala tatălui	Prenume							Tip act	Nr. act / data	Emitent	
UAT Mihaileni			99999999- 999999		1/1	5383		Lege	act normativ	LEGEA 7 / 13.03.1996	PARLAMEN- TUL ROMÂNIEI	Proprietar neidentificat

3. SARCINI / DEZMEMBRĂMINTE												
Titular			Data nașterii / CUI	Domiciliu / Sediul	Tipul sarcinii sau al dezmembrămintelor dreptului de proprietate	Cota parte	Identifica- tor entitate asociată	Act juridic			Valoare ipotecă	Tip monedă
Nume / Denumire	Inițiala tatălui	Prenume						Tip act	Nr. act / data	Emitent		
-	-	-	-	-	-	-	-	-	-	-	-	-

4. NOTĂRI, PROCESE, INTERDICȚII					5. OBSERVAȚII			
Tipul notării	Tip act	Nr. act/ data	Emitent	Identificator entitate asociată	Imobil împrejmuit/ neîmprejmuit	Imobil contestat/ necontestat	Alte observații	
-	-	-	-	-	Neîmprejmuit			



UAT Mihăileni
Zonă cooperativizată (Co)

Sector cadastral nr. 132

1. DESCRIEREA IMOBILULUI																	
DATE TEREN											DATE CONSTRUCȚII						
Identificator teren	Adresă imobil	Număr cadastral	Nr. CF	Id. ETERRA	Suprafața măsurată	Intravilan / extra. (I/E)	Nr. top.	Nr. tarla	Nr. parcelă	Categorie folosință	Suprafață parcelă	Identificator construcție	Cod grupă destinație	Suprafața construită	Nr. niveluri	Nr. CF	Constr. cu acte (DA/NU)
5384	Tarla: 165, Parcela: 1567/5				2700	E		165	1567/5	F	2700						

2. PROPRIETATEA / POSESIA													
Titularul dreptului / posesiei			Data nașterii / CUI	Domiciliu / Sediul	Cota parte	Identificator entitate asociată	Cotă parte teren UI	Mod de dobândire	Act juridic			Obs. privitoare la proprietar	
Nume / Denumire	Inițiala tatălui	Prenume							Tip act	Nr. act / data	Emitent		
RÁCZ		IBOLYA	08.11.1961	Loc. Mihaileni, Nr.163, UAT. Mihăileni, Jud. Harghita	1/1	5384		Sucesiune	act notarial	34 / 11.12.2014	BNP Kajtar Melania		

3. SARCINI / DEZMEMBRĂMINTE													
Titular			Data nașterii / CUI	Domiciliu / Sediul	Tipul sarcinii sau al dezmembrămintelor dreptului de proprietate	Cota parte	Identificator entitate asociată	Act juridic			Valoare ipotecă	Tip monedă	
Nume / Denumire	Inițiala tatălui	Prenume						Tip act	Nr. act / data	Emitent			
-	-	-	-	-	-	-	-	-	-	-	-	-	-

4. NOTĂRI, PROCESE, INTERDICȚII					5. OBSERVAȚII			
Tipul notării	Tip act	Nr. act / data	Emitent	Identificator entitate asociată	Imobil împrejmuit / neîmprejmuit	Imobil contestat / necontestat	Alte observații	
-	-	-	-	-	Neîmprejmuit			



UAT Mihăileni

Zonă cooperativizată (Co)


Sector cadastral nr. 132

1. DESCRIEREA IMOBILULUI																	
DATE TEREN												DATE CONSTRUCȚII					
Identificator teren	Adresă imobil	Număr cadastral	Nr. CF	Id. ETERRA	Suprafața măsurată	Intravilan / extra. (I/E)	Nr. top.	Nr. tarla	Nr. parcelă	Categorie folosință	Suprafață parcelă	Identificator construcție	Cod grupă destinație	Suprafața construită	Nr. niveluri	Nr. CF	Constr. cu acte (DA/NU)
5385	Tarla: 165, Parcela: 1572/1				1665	E		165	1572/1	P	1665						

2. PROPRIETATEA / POSESIA												
Titularul dreptului / posesiei			Data nașterii / CUI	Domiciliu / Sediul	Cota parte	Identificator entitate asociată	Cotă parte teren UI	Mod de dobândire	Act juridic			Obs. privitoare la proprietar
Nume / Denumire	Inițiala tatălui	Prenume							Tip act	Nr. act / data	Emitent	
BUCUR		IOAN	03.08.1963	Loc. Livezi, Nr.97, UAT. Mihăileni, Jud. Harghita	1/1	5385		Reconstituire	act normativ	75281 / 06.11.2003	CJSDAPT Harghita	

3. SARCINI / DEZMEMBRĂMINTE												
Titular			Data nașterii / CUI	Domiciliu / Sediul	Tipul sarcinii sau al dezmembrămintelor dreptului de proprietate	Cota parte	Identificator entitate asociată	Act juridic			Valoare ipotecă	Tip monedă
Nume / Denumire	Inițiala tatălui	Prenume						Tip act	Nr. act / data	Emitent		
-	-	-	-	-	-	-	-	-	-	-	-	-

4. NOTĂRI, PROCESE, INTERDICȚII					5. OBSERVAȚII			
Tipul notării	Tip act	Nr. act / data	Emitent	Identificator entitate asociată	Imobil împrejmuit / neîmprejmuit	Imobil contestat / necontestat	Alte observații	
-	-	-	-	-	Neîmprejmuit		Suprafata totala a parcelei nr. 1572/1, conform TP nr. 75281 este 2200 mp. Diferenta de teren de 535 mp se afla la ID nr. 5393.	



UAT Mihăileni
Zonă cooperativizată (Co)


Sector cadastral nr. 132

1. DESCRIEREA IMOBILULUI																	
DATE TEREN												DATE CONSTRUCȚII					
Identificator teren	Adresă imobil	Număr cadastral	Nr. CF	Id. ETERRA	Suprafața măsurată	Intravilan / extra. (I/E)	Nr. top.	Nr. tarla	Nr. parcelă	Categorie folosință	Suprafață parcelă	Identificator construcție	Cod grupă destinație	Suprafața construită	Nr. niveluri	Nr. CF	Constr. cu acte (DA/NU)
5386	Tarla: 165, Parcela: 1568/2			52814	11019	E		165	1568/2	F	11019						

2. PROPRIETATEA / POSESIA													
Titularul dreptului / posesiei			Data nașterii / CUI	Domiciliu / Sediul	Cota parte	Identificator entitate asociată	Cotă parte teren UI	Mod de dobândire	Act juridic			Obs. privitoare la proprietar	
Nume / Denumire	Inițiala tatălui	Prenume							Tip act	Nr. act / data	Emitent		
SZÓCS		ERZSÉBET	20.07.1921		1/1	5386		Reconstituire	act normativ	Titlu de proprietate nr. 118518 / 09.09.2021	Comisia Județeană Harghita		
FERENCZ		MARGARETA	13.11.1923										

3. SARCINI / DEZMEMBRĂMINTE													
Titular			Data nașterii / CUI	Domiciliu / Sediul	Tipul sarcinii sau al dezmembrămintelor dreptului de proprietate	Cota parte	Identificator entitate asociată	Act juridic			Valoare ipotecă	Tip monedă	
Nume / Denumire	Inițiala tatălui	Prenume						Tip act	Nr. act / data	Emitent			
-	-	-	-	-	-	-	-	-	-	-	-	-	-

4. NOTĂRI, PROCESE, INTERDICȚII					5. OBSERVAȚII		
Tipul notării	Tip act	Nr. act / data	Emitent	Identificator entitate asociată	Imobil împrejmuit / neîmprejmuit	Imobil contestat / necontestat	Alte observații
-	-	-	-	-	Neîmprejmuit		



UAT Mihăileni

Zonă cooperativizată (Co)


Sector cadastral nr. 132

1. DESCRIEREA IMOBILULUI																	
DATE TEREN												DATE CONSTRUCȚII					
Identificator teren	Adresă imobil	Număr cadastral	Nr. CF	Id. ETERRA	Suprafața măsurată	Intravilan / extra. (I/E)	Nr. top.	Nr. tarla	Nr. parcelă	Categorie folosință	Suprafață parcelă	Identificator construcție	Cod grupă destinație	Suprafața construită	Nr. niveluri	Nr. CF	Constr. cu acte (DA/NU)
5387	Tarla: 165, Parcela: 1567/4				3801	E		165	1567/4	F	3801						

2. PROPRIETATEA / POSESIA												
Titularul dreptului / posesiei			Data nașterii / CUI	Domiciliu / Sediul	Cota parte	Identificator entitate asociată	Cotă parte teren UI	Mod de dobândire	Act juridic			Obs. privitoare la proprietar
Nume / Denumire	Inițiala tatălui	Prenume							Tip act	Nr. act / data	Emitent	
SZÖCS		ANTAL		Loc. Mihaileni, UAT. Mihăileni, Jud. Harghita	1/1	5387		Lege	act administrativ	1761 / 13.06.2023	Primăria comunei Mihaileni	Lipsă CNP
SZÖCS		ANDRAS		Loc. Mihaileni, UAT. Mihăileni, Jud. Harghita								Lipsă CNP

3. SARCINI / DEZMEMBRĂMINTE												
Titular			Data nașterii / CUI	Domiciliu / Sediul	Tipul sarcinii sau al dezmembrămintelor dreptului de proprietate	Cota parte	Identificator entitate asociată	Act juridic			Valoare ipotecă	Tip monedă
Nume / Denumire	Inițiala tatălui	Prenume						Tip act	Nr. act / data	Emitent		
-	-	-	-	-	-	-	-	-	-	-	-	-

4. NOTĂRI, PROCESE, INTERDICȚII					5. OBSERVAȚII		
Tipul notării	Tip act	Nr. act / data	Emitent	Identificator entitate asociată	Imobil împrejmuit / neîmprejmuit	Imobil contestat / necontestat	Alte observații
Se noteaza posesia factica in favoarea lui - SZAKÁLI ANDRÁS	act normativ	LEGEA 7 / 13.03.1996	PARLAMENT	5387	Neîmprejmuit		



UAT Mihăileni

Zonă cooperativizată (Co)

Sector cadastral nr. 132

1. DESCRIEREA IMOBILULUI																	
DATE TEREN												DATE CONSTRUCȚII					
Identificator teren	Adresă imobil	Număr cadastral	Nr. CF	Id. ETERRA	Suprafața măsurată	Intravilan / extra. (I/E)	Nr. top.	Nr. tarla	Nr. parcelă	Categorie folosință	Suprafață parcelă	Identificator construcție	Cod grupă destinație	Suprafața construită	Nr. niveluri	Nr. CF	Constr. cu acte (DA/NU)
5388	Tarla: 165, Parcela: 1567/3				2800	E		165	1567/3	F	2800						

2. PROPRIETATEA / POSESIA													
Titularul dreptului / posesiei			Data nașterii / CUI	Domiciliu / Sediul	Cota parte	Identificator entitate asociată	Cotă parte teren UI	Mod de dobândire	Act juridic			Obs. privitoare la proprietar	
Nume / Denumire	Inițiala tatălui	Prenume							Tip act	Nr. act / data	Emitent		
NEIDENTIFICAT		NEIDENTIFICAT			1/1	5388		Lege	act normativ	LEGEA NR.7 / 13.03.1996	PARLAMENTUL ROMANIEI	Lipsa CNP	

3. SARCINI / DEZMEMBRĂMINTE													
Titular			Data nașterii / CUI	Domiciliu / Sediul	Tipul sarcinii sau al dezmembrămintelor dreptului de proprietate	Cota parte	Identificator entitate asociată	Act juridic			Valoare ipotecă	Tip monedă	
Nume / Denumire	Inițiala tatălui	Prenume						Tip act	Nr. act / data	Emitent			
-	-	-	-	-	-	-	-	-	-	-	-	-	

4. NOTĂRI, PROCESE, INTERDICȚII					5. OBSERVAȚII		
Tipul notării	Tip act	Nr. act / data	Emitent	Identificator entitate asociată	Imobil împrejmuit / neîmprejmuit	Imobil contestat / necontestat	Alte observații
Se noteza suprapunerea efectivă în teren datorată existenței mai multor acte juridice diferite pentru același amplasament, respectiv, Titlu de Proprietate nr. 91847, conform careia proprietarul este Szöcs Anton; și Fisa de date semnată de către posesor numit Szakáli András cu CF nr. 52868, Proprietar Asociația Composesorală Mihăileni.	act normativ	LEGEA NR.7 / 13.03.1996	PARLAMENTUL ROMANIEI	5388	Neîmprejmuit		Parcela nr. 1567/3 se suprapune cu nr. cad. 52868.



UAT Mihăileni

Zonă cooperativizată (Co)


Sector cadastral nr. 132

1. DESCRIEREA IMOBILULUI																	
DATE TEREN											DATE CONSTRUCȚII						
Identificator teren	Adresă imobil	Număr cadastral	Nr. CF	Id. ETERRA	Suprafața măsurată	Intravilan / extra. (I/E)	Nr. top.	Nr. tarla	Nr. parcelă	Categorie folosință	Suprafață parcelă	Identificator construcție	Cod grupă destinație	Suprafața construită	Nr. niveluri	Nr. CF	Constr. cu acte (DA/NU)
5389	Tarla: 165, Parcela: 1567/1				4400	E		165	1567/1	F	4400						

2. PROPRIETATEA / POSESIA													
Titularul dreptului / posesiei			Data nașterii / CUI	Domiciliu / Sediul	Cota parte	Identificator entitate asociată	Cotă parte teren UI	Mod de dobândire	Act juridic			Obs. privitoare la proprietar	
Nume / Denumire	Inițiala tatălui	Prenume							Tip act	Nr. act / data	Emitent		
SZÓCS		ANTON		Loc. Neidentificata, UAT. Mihăileni, Jud. Harghita	1/1	5389		Reconstituire	act normativ	91847 / 01.03.2006	CJSDAPT Harghita	Lipsă CNP	

3. SARCINI / DEZMEMBRĂMINTE													
Titular			Data nașterii / CUI	Domiciliu / Sediul	Tipul sarcinii sau al dezmembrămintelor dreptului de proprietate	Cota parte	Identificator entitate asociată	Act juridic			Valoare ipotecă	Tip monedă	
Nume / Denumire	Inițiala tatălui	Prenume						Tip act	Nr. act / data	Emitent			
-	-	-	-	-	-	-	-	-	-	-	-	-	

4. NOTĂRI, PROCESE, INTERDICȚII					5. OBSERVAȚII			
Tipul notării	Tip act	Nr. act / data	Emitent	Identificator entitate asociată	Imobil împrejmuit / neîmprejmuit	Imobil contestat / necontestat	Alte observații	
Se noteaza posesia factica in favoarea lui - SZAKALI ANDRÁS	act normativ	LEGEA 7 / 13.03.1996	PARLAMENT	5389	Neîmprejmuit			



UAT Mihăileni
Zonă cooperativizată (Co)


Sector cadastral nr. 132

1. DESCRIEREA IMOBILULUI																	
DATE TEREN											DATE CONSTRUCȚII						
Identificator teren	Adresă imobil	Număr cadastral	Nr. CF	Id. ETERRA	Suprafața măsurată	Intravilan / extra. (I/E)	Nr. top.	Nr. tarla	Nr. parcelă	Categorie folosință	Suprafață parcelă	Identificator construcție	Cod grupă destinație	Suprafața construită	Nr. niveluri	Nr. CF	Constr. cu acte (DA/NU)
5390	Tarla: 165, Parcela: 1566/1				6425	E		165	1566/1	DR	6425						

2. PROPRIETATEA / POSESIA													
Titularul dreptului / posesiei			Data nașterii / CUI	Domiciliu / Sediul	Cota parte	Identificator entitate asociată	Cotă parte teren UI	Mod de dobândire	Act juridic			Obs. privitoare la proprietar	
Nume / Denumire	Inițiala tatălui	Prenume							Tip act	Nr. act / data	Emitent		
COMUNA MIHAILENI			4246254	Loc. Mihaileni, Nr.288A, UAT. Mihăileni, Jud. Harghita	1/1	5390		Lege	act administrativ	Hotarare nr.69 / 07.08.2023	Comuna Mihaileni		

3. SARCINI / DEZMEMBRĂMINTE													
Titular			Data nașterii / CUI	Domiciliu / Sediul	Tipul sarcinii sau al dezmembrămintelor dreptului de proprietate	Cota parte	Identificator entitate asociată	Act juridic			Valoare ipotecă	Tip monedă	
Nume / Denumire	Inițiala tatălui	Prenume						Tip act	Nr. act / data	Emitent			
-	-	-	-	-	-	-	-	-	-	-	-	-	-

4. NOTĂRI, PROCESE, INTERDICȚII					5. OBSERVAȚII			
Tipul notării	Tip act	Nr. act / data	Emitent	Identificator entitate asociată	Imobil împrejmuit / neîmprejmuit	Imobil contestat / necontestat	Alte observații	
-	-	-	-	-	Neîmprejmuit			



UAT Mihăileni
Zonă cooperativizată (Co)


Sector cadastral nr. 132

1. DESCRIEREA IMOBILULUI																	
DATE TEREN											DATE CONSTRUCȚII						
Identificator teren	Adresă imobil	Număr cadastral	Nr. CF	Id. ETERRA	Suprafața măsurată	Intravilan / extra. (I/E)	Nr. top.	Nr. tarla	Nr. parcelă	Categorie folosință	Suprafață parcelă	Identificator construcție	Cod grupă destinație	Suprafața construită	Nr. niveluri	Nr. CF	Constr. cu acte (DA/NU)
5391	Tarla: 165, Parcela: 1571/2				1541	E		165	1571/2	DR	1541						

2. PROPRIETATEA / POSESIA													
Titularul dreptului / posesiei			Data nașterii / CUI	Domiciliu / Sediul	Cota parte	Identificator entitate asociată	Cotă parte teren UI	Mod de dobândire	Act juridic			Obs. privitoare la proprietar	
Nume / Denumire	Inițiala tatălui	Prenume							Tip act	Nr. act / data	Emitent		
COMUNA MIHAILENI			4246254	Loc. Mihaileni, Nr.288A, UAT. Mihăileni, Jud. Harghita	1/1	5391		Lege	act administrativ	Hotarare nr.69 / 07.08.2023	Comuna Mihaileni		

3. SARCINI / DEZMEMBRĂMINTE													
Titular			Data nașterii / CUI	Domiciliu / Sediul	Tipul sarcinii sau al dezmembrămintelor dreptului de proprietate	Cota parte	Identificator entitate asociată	Act juridic			Valoare ipotecă	Tip monedă	
Nume / Denumire	Inițiala tatălui	Prenume						Tip act	Nr. act / data	Emitent			
-	-	-	-	-	-	-	-	-	-	-	-	-	-

4. NOTĂRI, PROCESE, INTERDICȚII					5. OBSERVAȚII			
Tipul notării	Tip act	Nr. act / data	Emitent	Identificator entitate asociată	Imobil împrejmuit / neîmprejmuit	Imobil contestat / necontestat	Alte observații	
-	-	-	-	-	Neîmprejmuit			



UAT Mihăileni

Zonă cooperativizată (Co)


Sector cadastral nr. 132

1. DESCRIEREA IMOBILULUI																	
DATE TEREN											DATE CONSTRUCȚII						
Identificator teren	Adresă imobil	Număr cadastral	Nr. CF	Id. ETERRA	Suprafața măsurată	Intravilan / extra.(I/E)	Nr. top.	Nr. tarla	Nr. parcelă	Categorie folosință	Suprafața parcelă	Identificator construcție	Cod grupă destinație	Suprafața construită	Nr. niveluri	Nr. CF	Constr. cu acte (DA/NU)
5392	Tarla: 165, Parcela: 1572				29662	E		165	1572	P	29662						

2. PROPRIETATEA / POSESIA												
Titularul dreptului / posesiei			Data nașterii / CUI	Domiciliu / Sediul	Cota parte	Identificator entitate asociată	Cotă parte teren UI	Mod de dobândire	Act juridic			Obs. privitoare la proprietar
Nume / Denumire	Inițiala tatălui	Prenume							Tip act	Nr. act / data	Emitent	
UAT Mihaileni			9999999-9999999		1/1	5392		Lege	act normativ	LEGEA 7 / 13.03.1996	PARLAMENTUL ROMÂNIEI	Proprietar neidentificat

3. SARCINI / DEZMEMBRĂMINTE												
Titular			Data nașterii / CUI	Domiciliu / Sediul	Tipul sarcinii sau al dezmembrămintelor dreptului de proprietate	Cota parte	Identificator entitate asociată	Act juridic			Valoare ipotecă	Tip monedă
Nume / Denumire	Inițiala tatălui	Prenume						Tip act	Nr. act / data	Emitent		
-	-	-	-	-	-	-	-	-	-	-	-	-

4. NOTĂRI, PROCESE, INTERDICȚII					5. OBSERVAȚII			
Tipul notării	Tip act	Nr. act / data	Emitent	Identificator entitate asociată	Imobil împrejmuit / neîmprejmuit	Imobil contestat / necontestat	Alte observații	
-	-	-	-	-	Neîmprejmuit			



UAT Mihăileni

Zonă cooperativizată (Co)

Sector cadastral nr. 132

1. DESCRIEREA IMOBILULUI																	
DATE TEREN												DATE CONSTRUCȚII					
Identificator teren	Adresă imobil	Număr cadastral	Nr. CF	Id. ETERRA	Suprafața măsurată	Intravilan / extra.(I/E)	Nr. top.	Nr. tarla	Nr. parcelă	Categorie folosință	Suprafața parcelă	Identificator construcție	Cod grupă destinație	Suprafața construită	Nr. niveluri	Nr. CF	Constr. cu acte (DA/NU)
5393	Tarla: 165, Parcela: -				535	E		165		P	535						

2. PROPRIETATEA / POSESIA													
Titularul dreptului / posesiei			Data nașterii / CUI	Domiciliu / Sediul	Cota parte	Identificator entitate asociată	Cotă parte teren UI	Mod de dobândire	Act juridic			Obs. privitoare la proprietar	
Nume / Denumire	Inițiala tatălui	Prenume							Tip act	Nr. act / data	Emitent		
NEIDENTIFICAT		NEIDENTIFICAT			1/1	5393		Lege	act normativ	LEGE NR. 7 / 13.03.1996	PARLAMENTUL ROMANIEI	Lipsa CNP	

3. SARCINI / DEZMEMBRĂMINTE													
Titular			Data nașterii / CUI	Domiciliu / Sediul	Tipul sarcinii sau al dezmembrămintelor dreptului de proprietate	Cota parte	Identificator entitate asociată	Act juridic			Valoare ipotecă	Tip monedă	
Nume / Denumire	Inițiala tatălui	Prenume						Tip act	Nr. act / data	Emitent			
-	-	-	-	-	-	-	-	-	-	-	-	-	

4. NOTĂRI, PROCESE, INTERDICȚII					5. OBSERVAȚII		
Tipul notării	Tip act	Nr. act / data	Emitent	Identificator entitate asociată	Imobil împrejmuit / neîmprejmuit	Imobil contestat / necontestat	Alte observații
Se noteza suprapunerea efectivă în teren datorată existenței mai multor acte juridice diferite pentru același amplasament, respectiv, Titlu de Proprietate nr.75281, conform careia proprietarul este Bucur Ioan; și cu CF nr. 52868, Proprietar Asociația Composesorala Mihaileni.	act normativ	LEGE NR. 7 / 13.03.1996	PARLAMENTUL ROMANIEI	5393	Neîmprejmuit		Suprafața totală a parcelei nr. 1572/1, conform TP nr. 75281 este 2200 mp. Diferența de teren de 1665 mp se află la ID nr. 5385.

