

Ordinul nr. 1674/2018 privind aprobarea începerii lucrărilor de înregistrare sistematică a imobilelor, pe sectoare cadastrale, în 25 de unități administrativ-teritoriale din județul Hunedoara

În vigoare de la 16 ianuarie 2019

Publicat în Monitorul Oficial, Partea I nr. 42 din 16 ianuarie 2019. Formă aplicabilă la 05 iunie 2019.

Având în vedere prevederile art. 11 alin. (1) din Legea cadastrului și a publicității imobiliare nr. 7/1996, republicată, cu modificările și completările ulterioare,

în temeiul art. 3 alin. (13) din Legea cadastrului și a publicității imobiliare nr. 7/1996, republicată, cu modificările și completările ulterioare,

directorul general al Agenției Naționale de Cadastru și Publicitate Imobiliară emite prezentul ordin.

Art. 1. - Se aprobă începerea lucrărilor de înregistrare sistematică a imobilelor, pe sectoare cadastrale, situate pe teritoriul a 25 de unități administrativ-teritoriale din județul Hunedoara, după cum urmează:

- a)** unitatea administrativ-teritorială Baia de Criș - sectoarele cadastrale nr. 11, 35, 40, 44, 50;
- b)** unitatea administrativ-teritorială Balșa - sectoarele cadastrale nr. 8, 9, 14, 21, 44, 50, 53, 58, 62, 65, 68, 69, 76, 79, 90, 91;
- c)** unitatea administrativ-teritorială Baru - sectorul cadastral nr. 107;
- d)** unitatea administrativ-teritorială Beriu - sectoarele cadastrale nr. 2, 22, 25, 26, 29, 30;
- e)** unitatea administrativ-teritorială Boșorod - sectoarele cadastrale nr. 19, 35, 37, 38, 71, 75, 77, 83, 86;
- f)** unitatea administrativ-teritorială Brad - sectorul cadastral nr. 18;
- g)** unitatea administrativ-teritorială Bretea Română - sectoarele cadastrale nr. 10, 11, 12, 15, 16, 32, 33, 43, 44, 74, 94, 100, 105, 130;
- h)** unitatea administrativ-teritorială Călan - sectoarele cadastrale nr. 120, 121, 170, 171, 172, 176, 186, 187, 188, 189, 190, 192, 193;
- i)** unitatea administrativ-teritorială General Berthelot - sectoarele cadastrale nr. 28, 29, 31, 32, 33, 34, 35, 39, 40, 41, 42, 44, 45, 46, 47, 62, 63, 65, 88;
- j)** unitatea administrativ-teritorială Geoagiu - sectoarele cadastrale nr. 121, 136, 145, 146, 160, 163, 168, 170, 173;

- k)** unitatea administrativ-teritorială Hărău - sectoarele cadastrale nr. 8, 10, 11, 12, 13, 60, 71, 77, 79, 80, 86, 87, 88, 89;
- l)** unitatea administrativ-teritorială Hațeg - sectoarele cadastrale nr. 18, 19, 20, 26, 27, 28, 29, 38, 46, 59, 61, 62, 65, 66, 68, 94, 106, 128, 129;
- m)** unitatea administrativ-teritorială Hunedoara - sectoarele cadastrale nr. 7, 10, 15, 16, 50, 70, 82, 85, 162, 176, 179, 190, 192, 199, 207, 219;
- n)** unitatea administrativ-teritorială Luncoiu de Jos - sectorul cadastral nr. 40;
- o)** unitatea administrativ-teritorială Mărtinești - sectoarele cadastrale nr. 10, 45, 46, 47, 73, 92, 112, 117;
- p)** unitatea administrativ-teritorială Orăștie - sectoarele cadastrale nr. 4, 7, 16, 21, 24, 31, 43, 55, 60;
- q)** unitatea administrativ-teritorială Orăștioara de Sus - sectoarele cadastrale nr. 17, 30, 33;
- r)** unitatea administrativ-teritorială Peștișu Mic - sectoarele cadastrale nr. 8, 12, 13, 22, 41, 71, 73, 82, 83, 93, 94;
- s)** unitatea administrativ-teritorială Pui - sectoarele cadastrale nr. 8, 10, 57, 63, 64, 76;
- t)** unitatea administrativ-teritorială Râu de Mori - sectoarele cadastrale nr. 4, 5, 6, 7, 8, 9, 10, 11, 12, 13, 14, 15, 17, 18, 19, 51, 176, 177, 178;
- u)** unitatea administrativ-teritorială Romos - sectoarele cadastrale nr. 12, 13, 14, 15, 17, 18, 19, 59, 76;
- v)** unitatea administrativ-teritorială Șoimuș - sectoarele cadastrale nr. 26, 39, 52, 53, 58, 66, 67, 74, 87, 89, 90, 94, 95;
- w)** unitatea administrativ-teritorială Toplița - sectoarele cadastrale nr. 1, 5, 9, 10, 40, 41, 45, 52, 55, 56;
- x)** unitatea administrativ-teritorială Vorța - sectorul cadastral nr. 8;
- y)** unitatea administrativ-teritorială Zam - sectoarele cadastrale nr. 79, 80, 81, 82, 91, 95, 96, 109, 110.

Art. 2. - Reprezentarea grafică a sectoarelor cadastrale în care se desfășoară lucrările de înregistrare sistematică a imobilelor este prevăzută în anexele [nr. 1-25](#) la prezentul ordin.

Art. 3. - Anexele [nr. 1-25](#) fac parte integrantă din prezentul ordin.

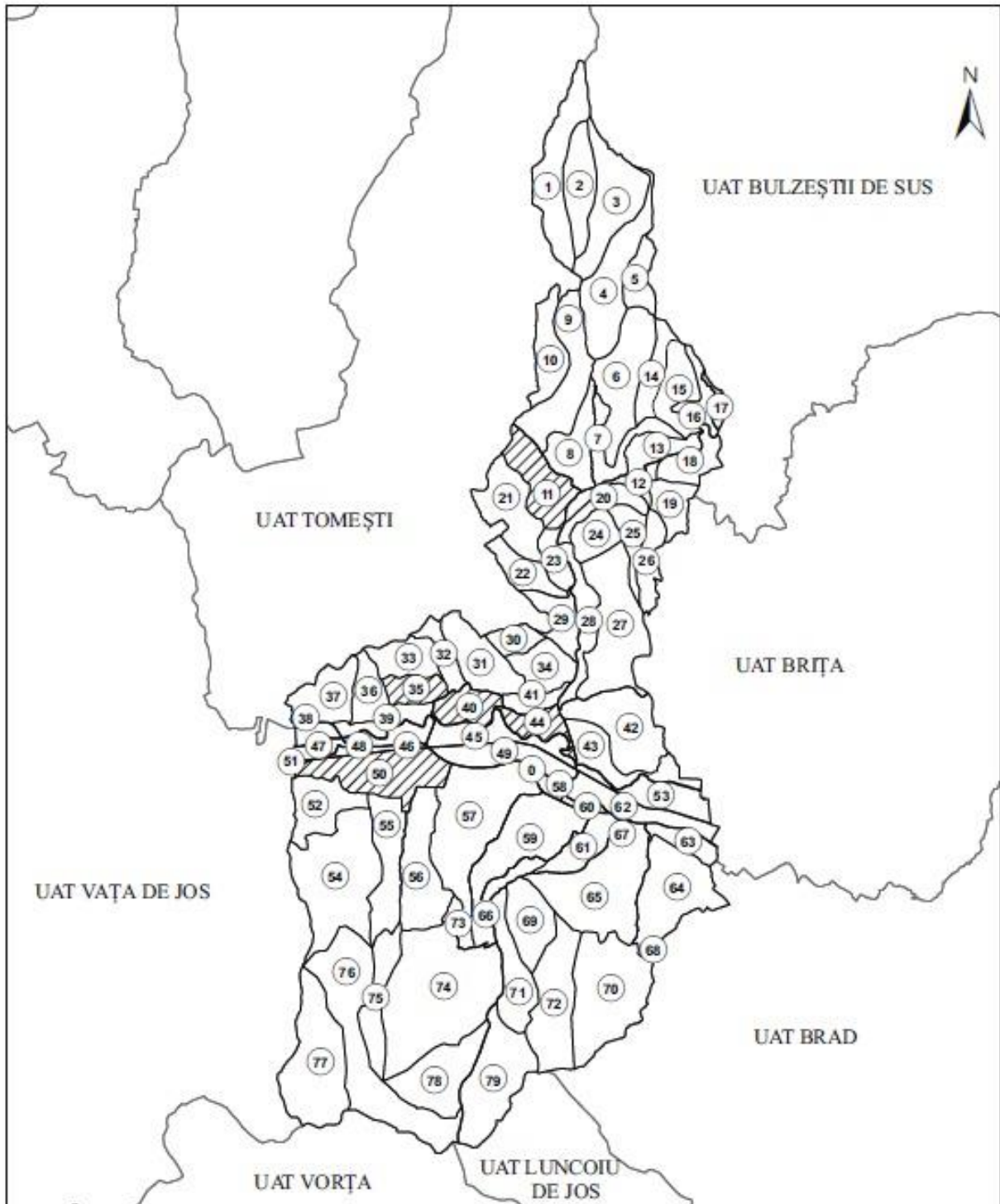
Art. 4. - Prezentul ordin se publică în Monitorul Oficial al României, Partea I.

Directorul general al Agenției Naționale de Cadastru și Publicitate Imobiliară,
Radu-Codruț Ștefănescu

București, 10 decembrie 2018.
Nr. 1.674.

ANEXA Nr. 1

Reprezentarea grafică a sectoarelor cadastrale în care se desfășoară lucrări de înregistrare sistematică
Județ: HUNEDOARA
UAT: BAIA DE CRIȘ
Sectoare: 11, 35, 40, 44, 50

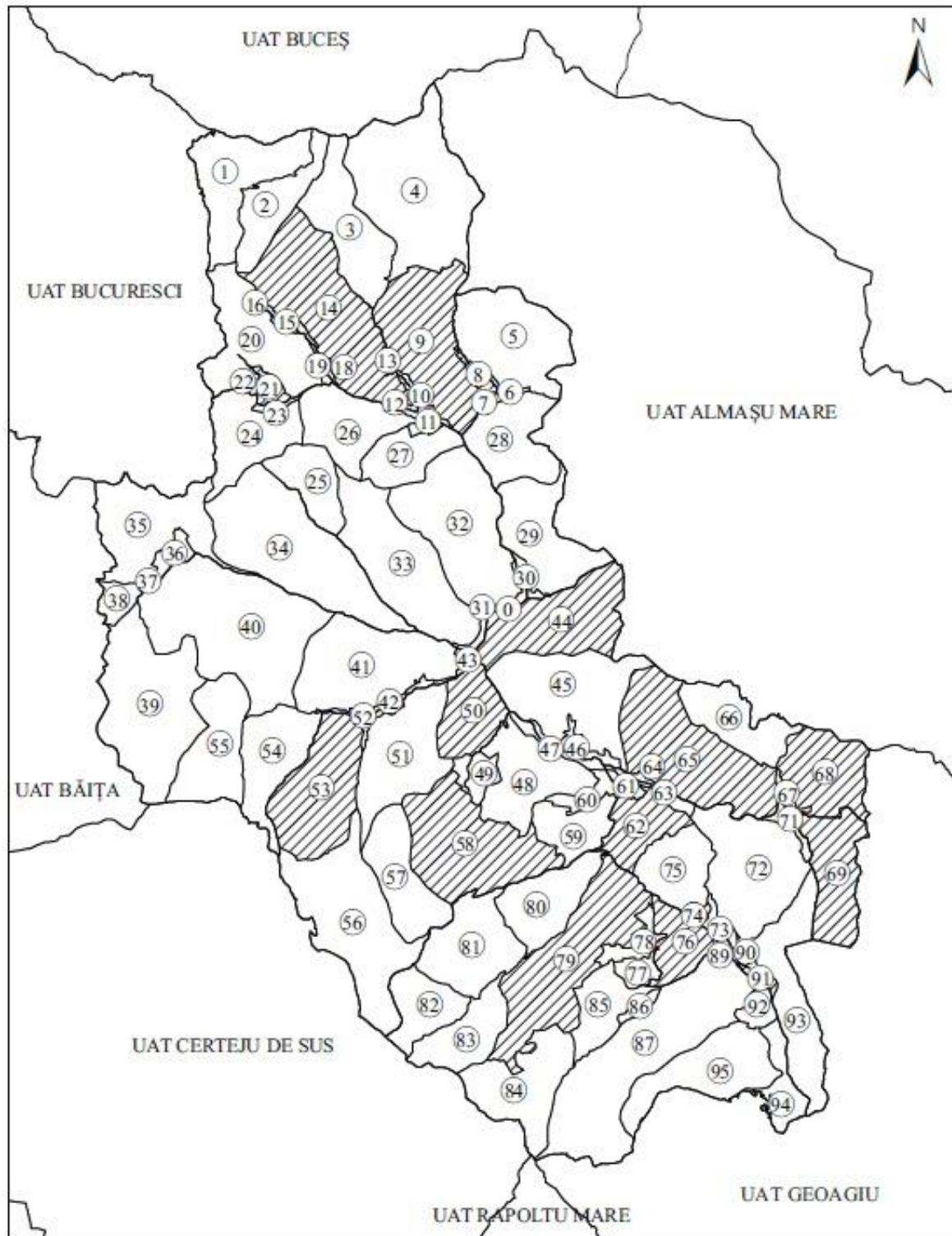


Reprezentarea grafică a sectoarelor cadastrale în care se desfășoară lucrări de înregistrare sistematică

Județ: HUNEDOARA

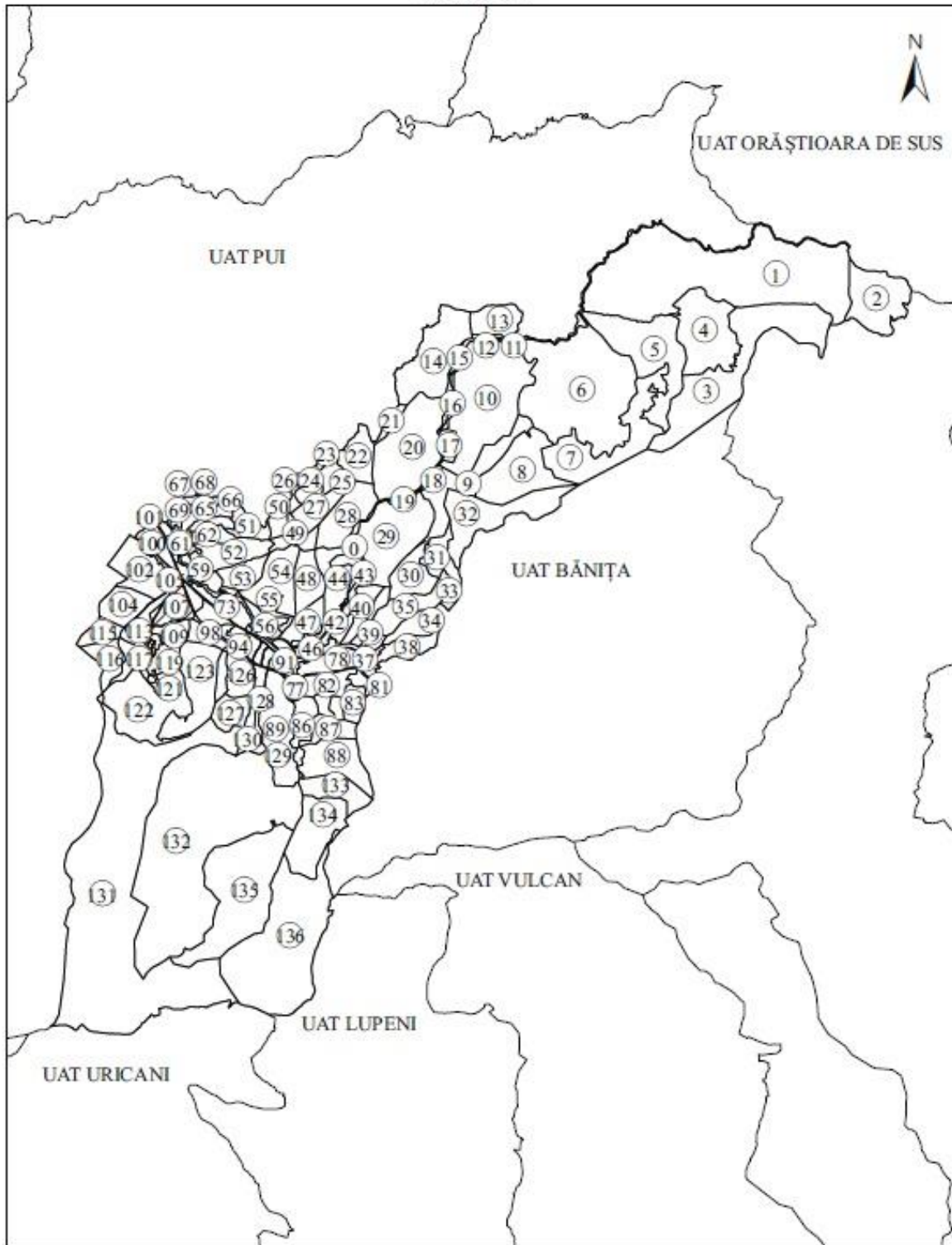
UAT: BALȘA

Sectoare: 8, 9, 14, 21, 44, 50, 53, 58, 62, 65, 68, 69, 76, 79, 90, 91



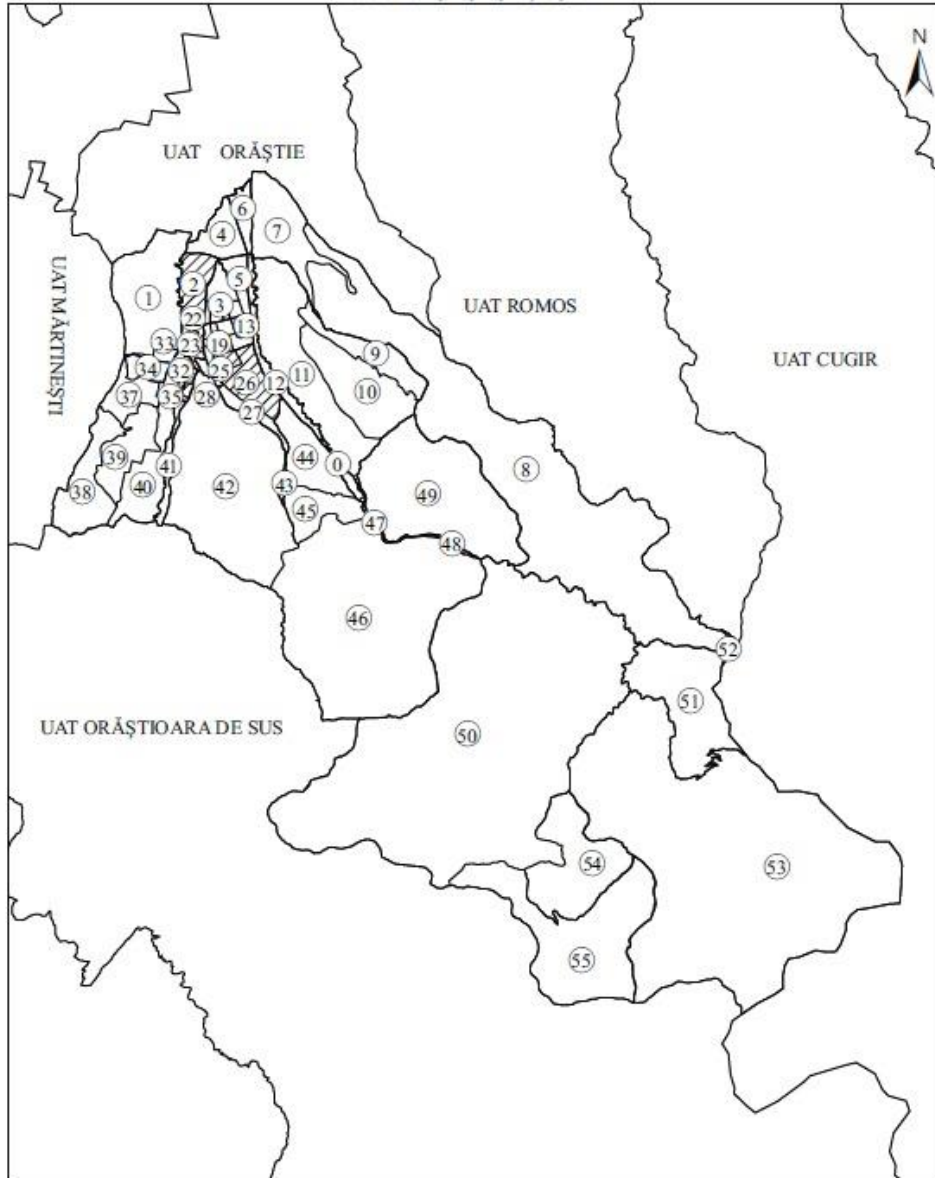
ANEXA Nr. 3

Reprezentarea grafică a sectoarelor cadastrale în care se desfășoară lucrări de înregistrare sistematică
Judet: HUNEDOARA
UAT: BARU
Sectoare: 107



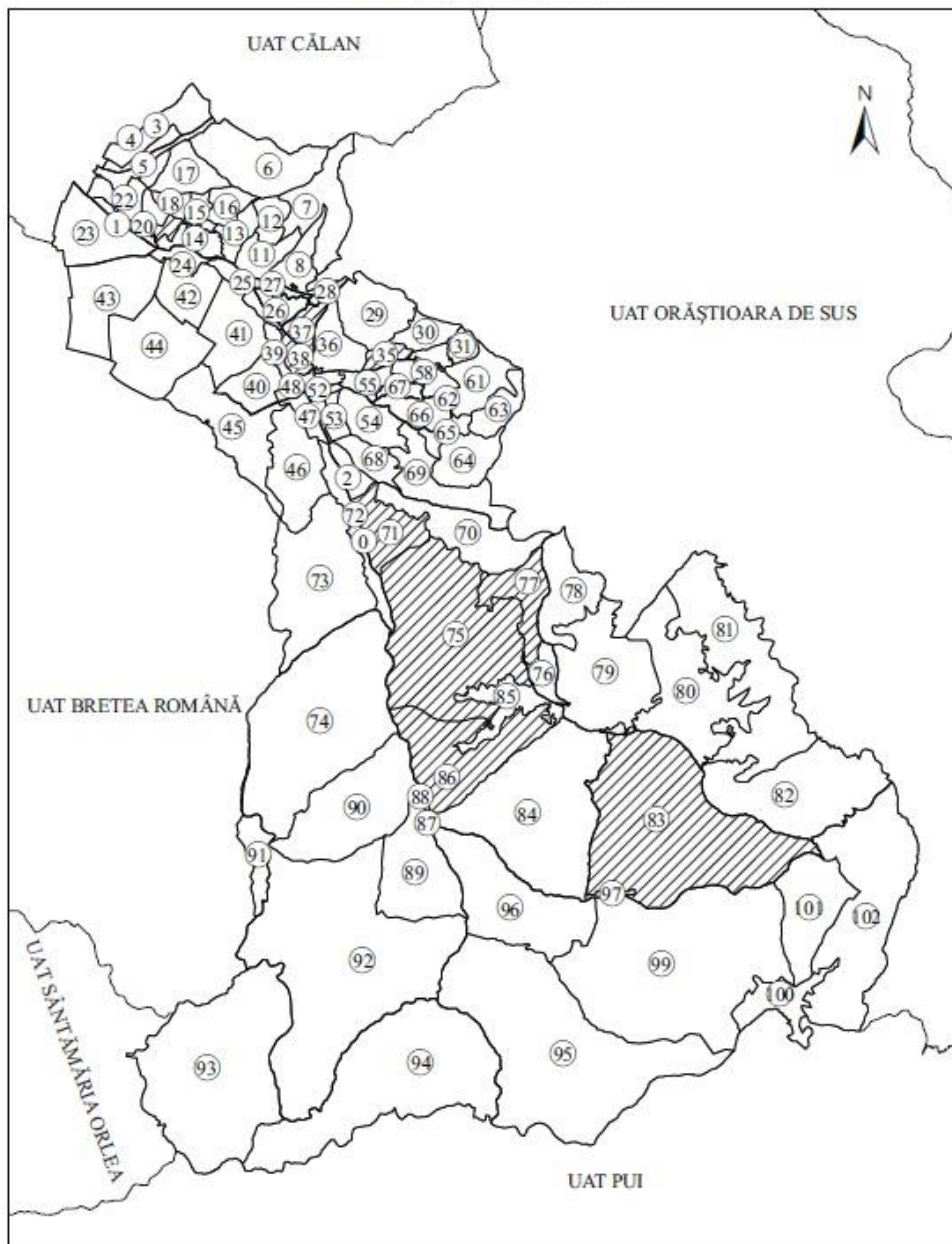
ANEXA Nr. 4

Reprezentarea grafică a sectoarelor cadastrale în care se desfășoară lucrări de înregistrare sistematică
Județ: HUNEDOARA
UAT: BERIU
Sectoare: 2, 22, 25, 26, 29, 30



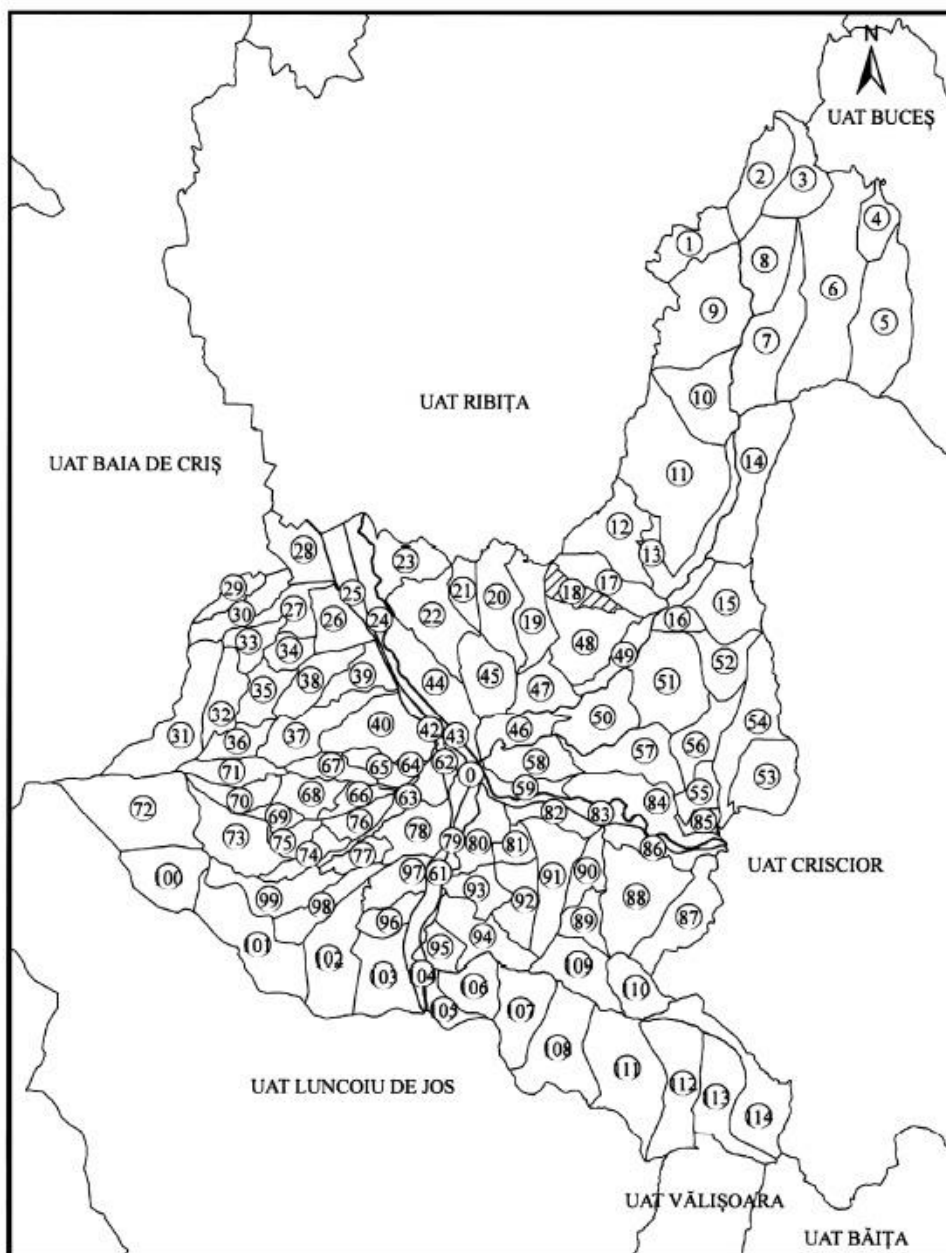
ANEXA Nr. 5

Reprezentarea grafică a sectoarelor cadastrale în care se desfășoară lucrări de înregistrare sistematică
Județ: HUNEDOARA
UAT: BOȘOROD
Sectoare: 19, 35, 37, 38, 71, 75, 77, 83, 86



ANEXA Nr. 6

Reprezentarea grafică a sectoarelor cadastrale în care se desfășoară lucrări de înregistrare sistematică
Județ: HUNEDOARA
UAT: BRAD
Sectoare: 18



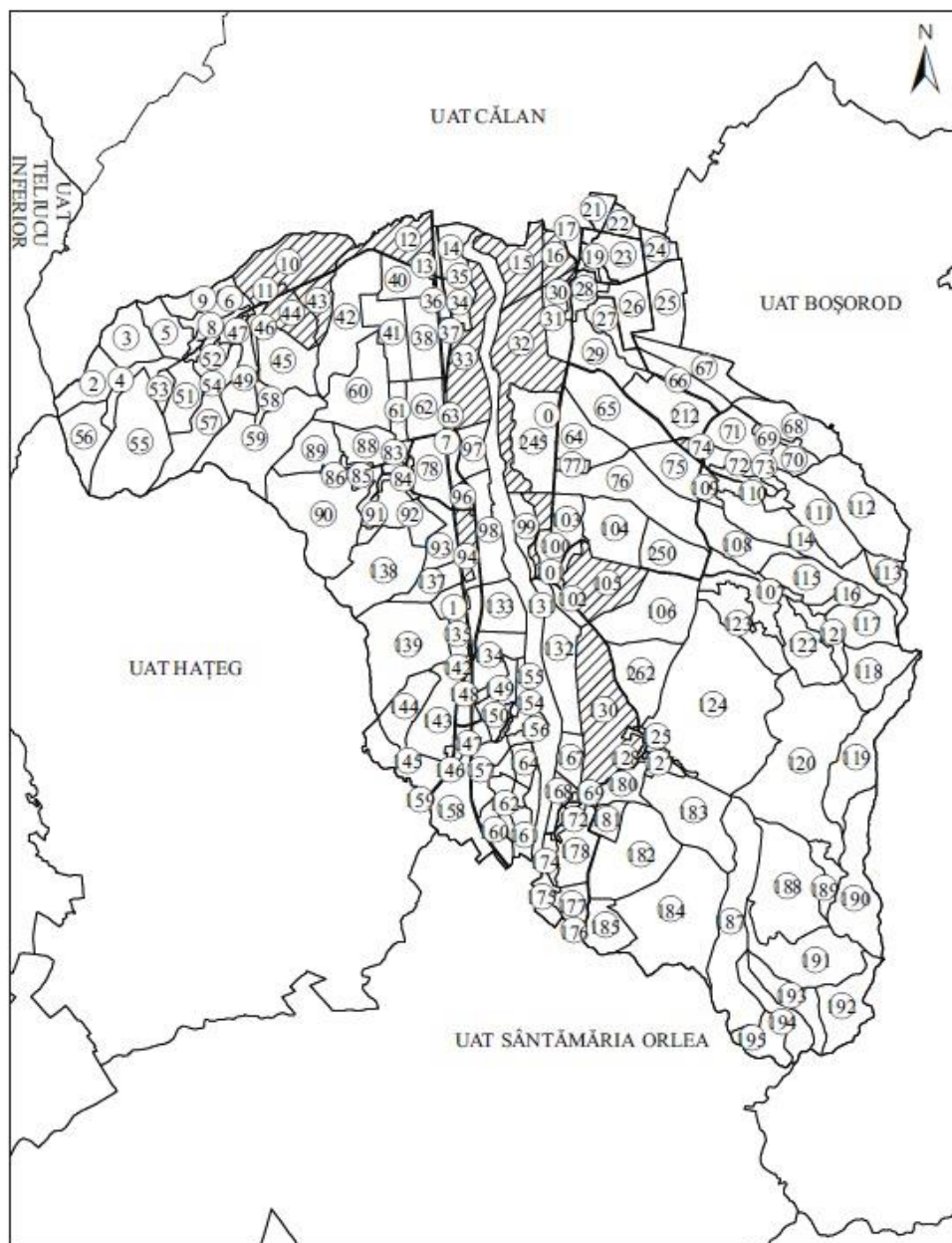
ANEXA Nr. 7

Reprezentarea grafică a sectoarelor cadastrale în care se desfășoară lucrări de înregistrare sistematică

Județ: HUNEDOARA

UAT: BRETEA ROMÂNĂ

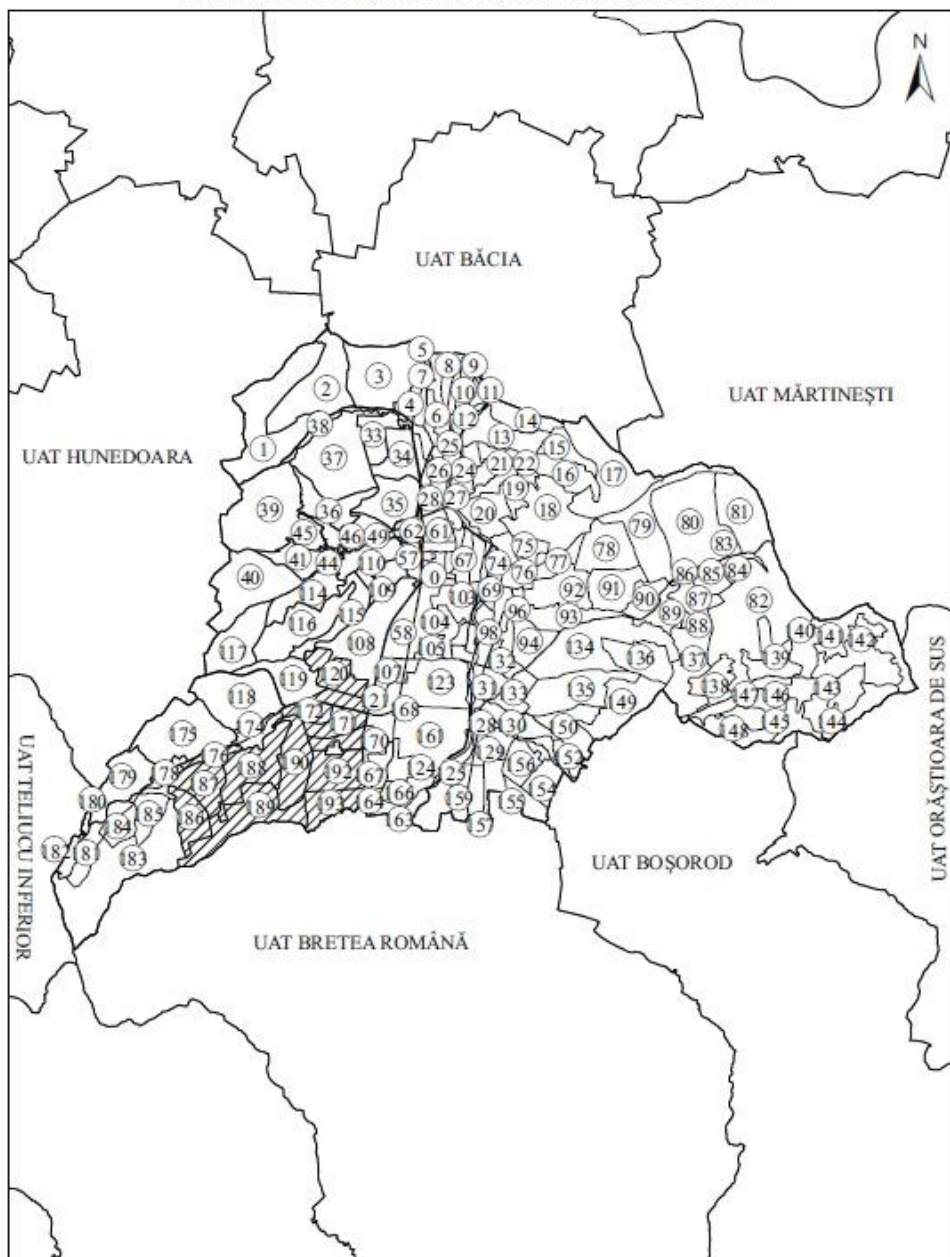
Sectoare: 10, 11, 12, 15, 16, 32, 33, 43, 44, 74, 94, 100, 105, 130



ANEXA Nr. 8

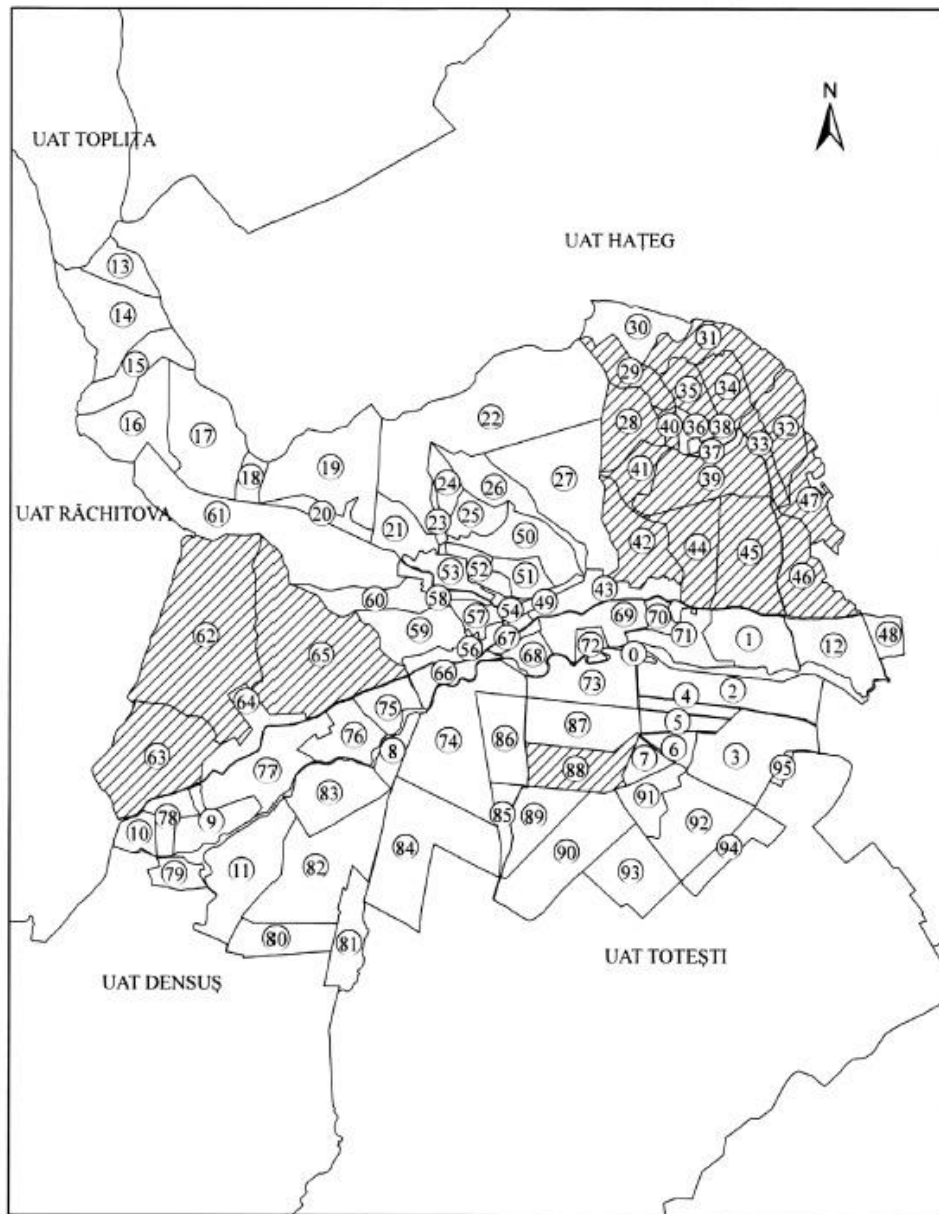
Reprezentarea grafică a sectoarelor cadastrale în care se desfășoară lucrări de înregistrare sistematică
Județ: HUNEDOARA
UAT: CĂLAN

Sectoare: 120, 121, 170, 171, 172, 176, 186, 187, 188, 189, 190, 192, 193



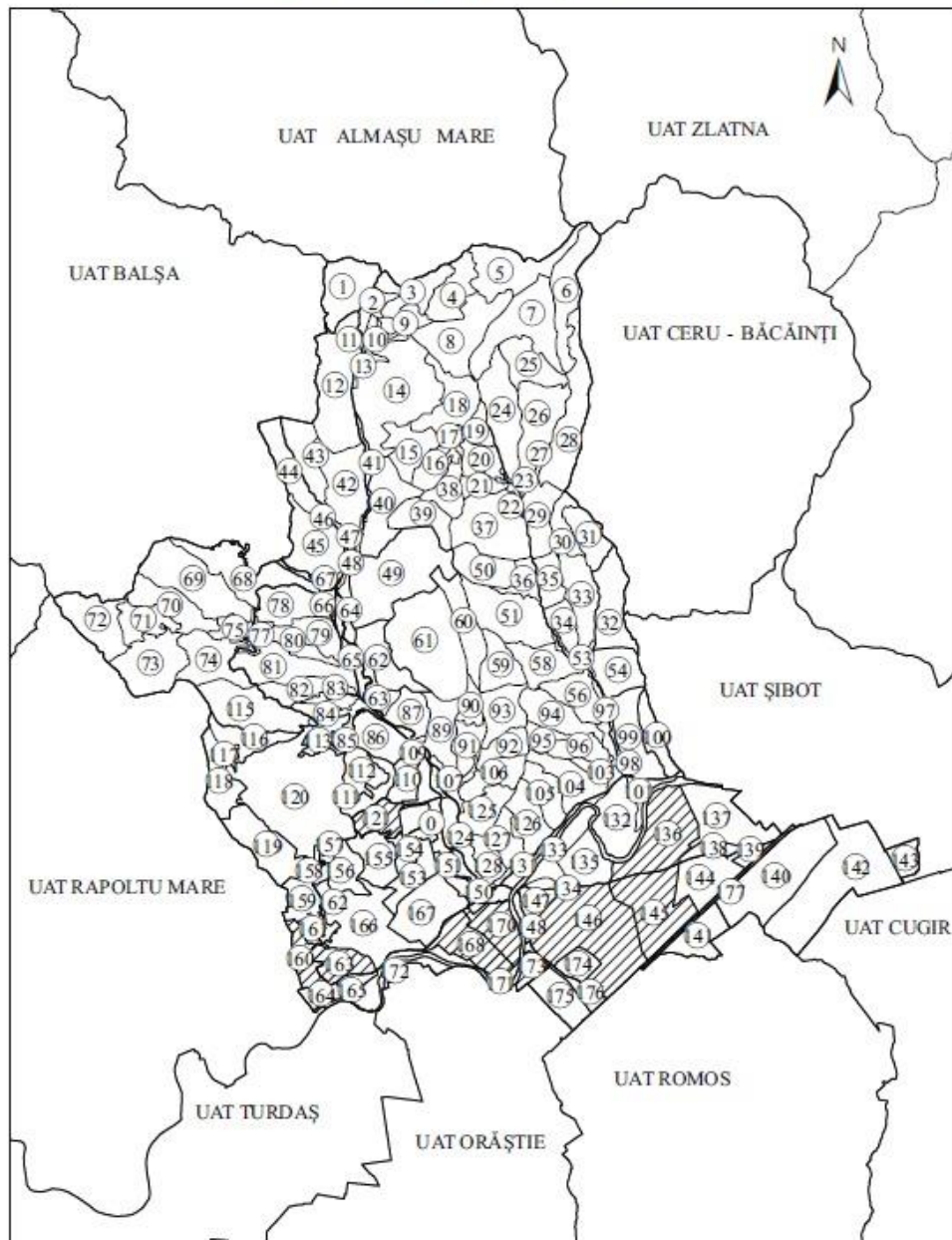
ANEXA Nr. 9

Reprezentarea grafică a sectoarelor cadastrale în care se desfășoară lucrări de înregistrare sistematică
Județ: HUNEDOARA
UAT: GENERAL BERTHELOT
Sectoare: 28, 29, 31, 32, 33, 34, 35, 39, 40, 41, 42, 44, 45, 46, 47, 62, 63, 65, 88



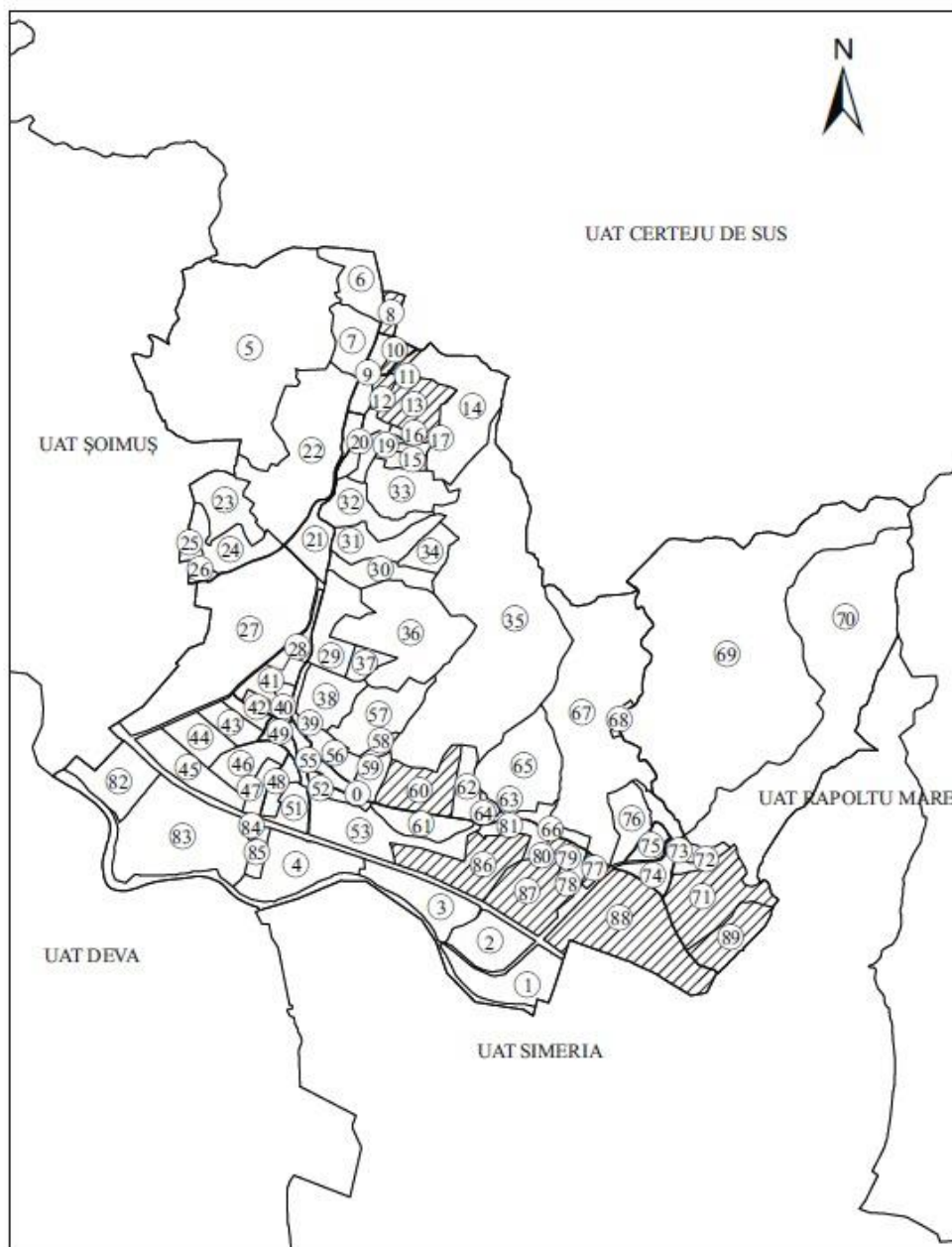
ANEXA Nr. 10

Reprezentarea grafică a sectoarelor cadastrale în care se desfășoară lucrări de înregistrare sistematică
Județ: HUNEDOARA
UAT: GEOAGIU
Sectoare: 121, 136, 145, 146, 160, 163, 168, 170, 173



ANEXA Nr. 11

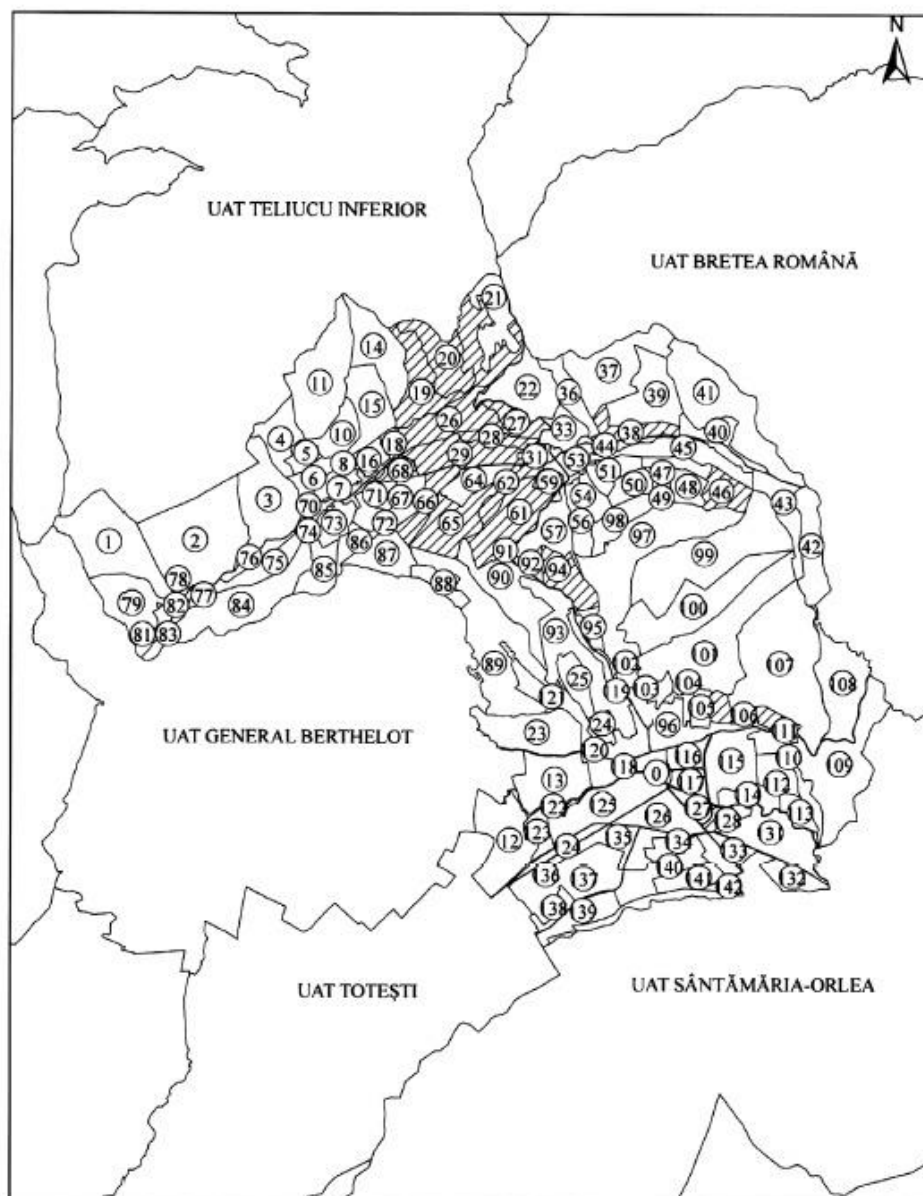
Reprezentarea grafică a sectoarelor cadastrale în care se desfășoară lucrări de înregistrare sistematică
Județ: HUNEDOARA
UAT: HĂRĂU
Sectoare: 8, 10, 11, 12, 13, 60, 71, 77, 79, 80, 86, 87, 88, 89



ANEXA Nr. 12

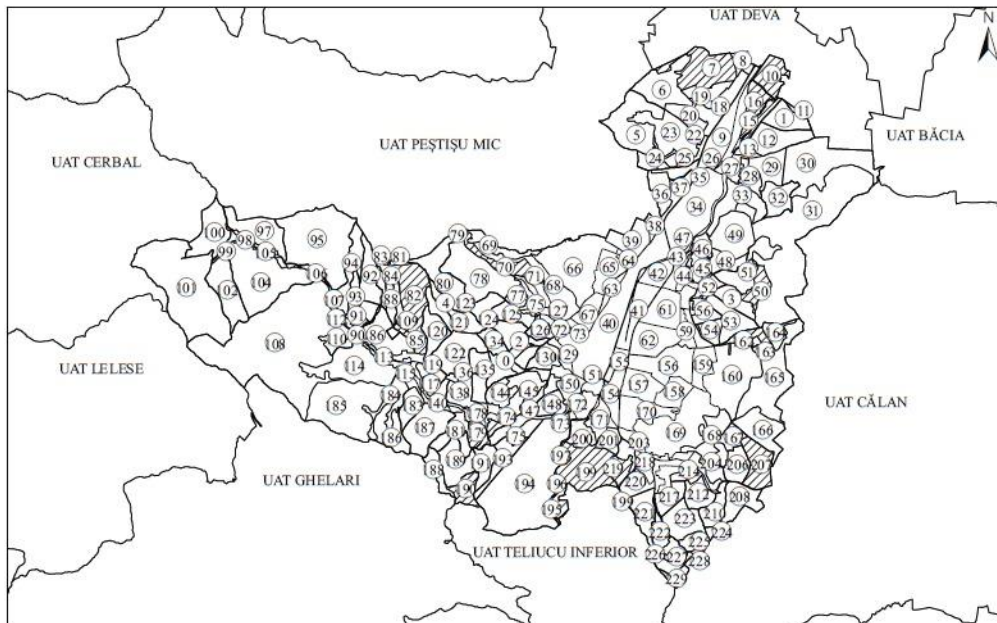
Reprezentarea grafică a sectoarelor cadastrale în care se desfășoară lucrări de înregistrare sistematică
Județ: HUNEDOARA
UAT: HAȚEG

Sectoare: 18, 19, 20, 26, 27, 28, 29, 38, 46, 59, 61, 62, 65, 66, 68, 94, 106, 128, 129



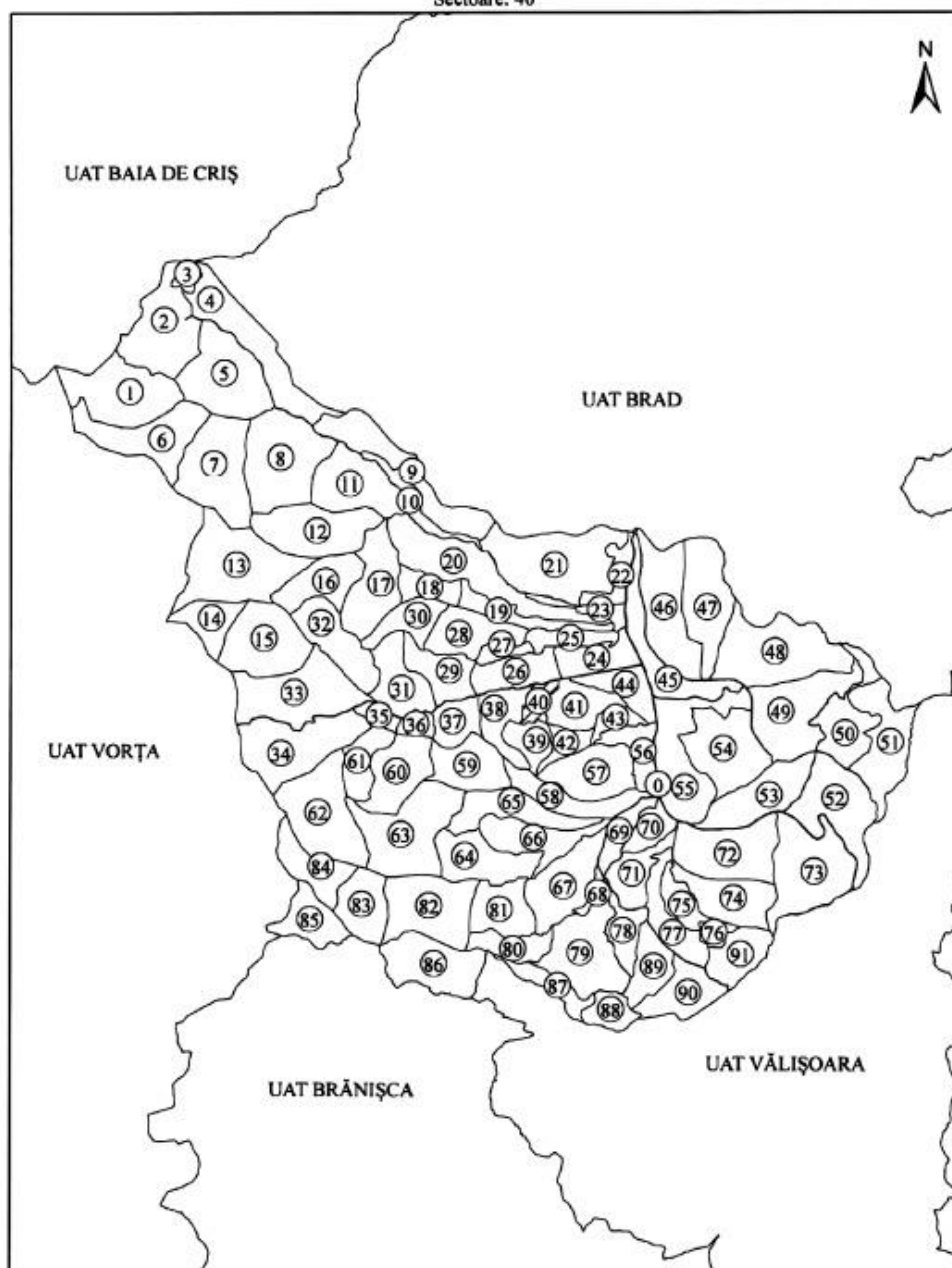
ANEXA Nr. 13

Reprezentarea grafică a sectoarelor cadastrale în care se desfășoară lucrări de înregistrare sistematică
Județ: HUNEDOARA
UAT: HUNEDOARA
Sectoare: 7, 10, 15, 16, 50, 70, 82, 85, 162, 176, 179, 190, 192, 199, 207, 219



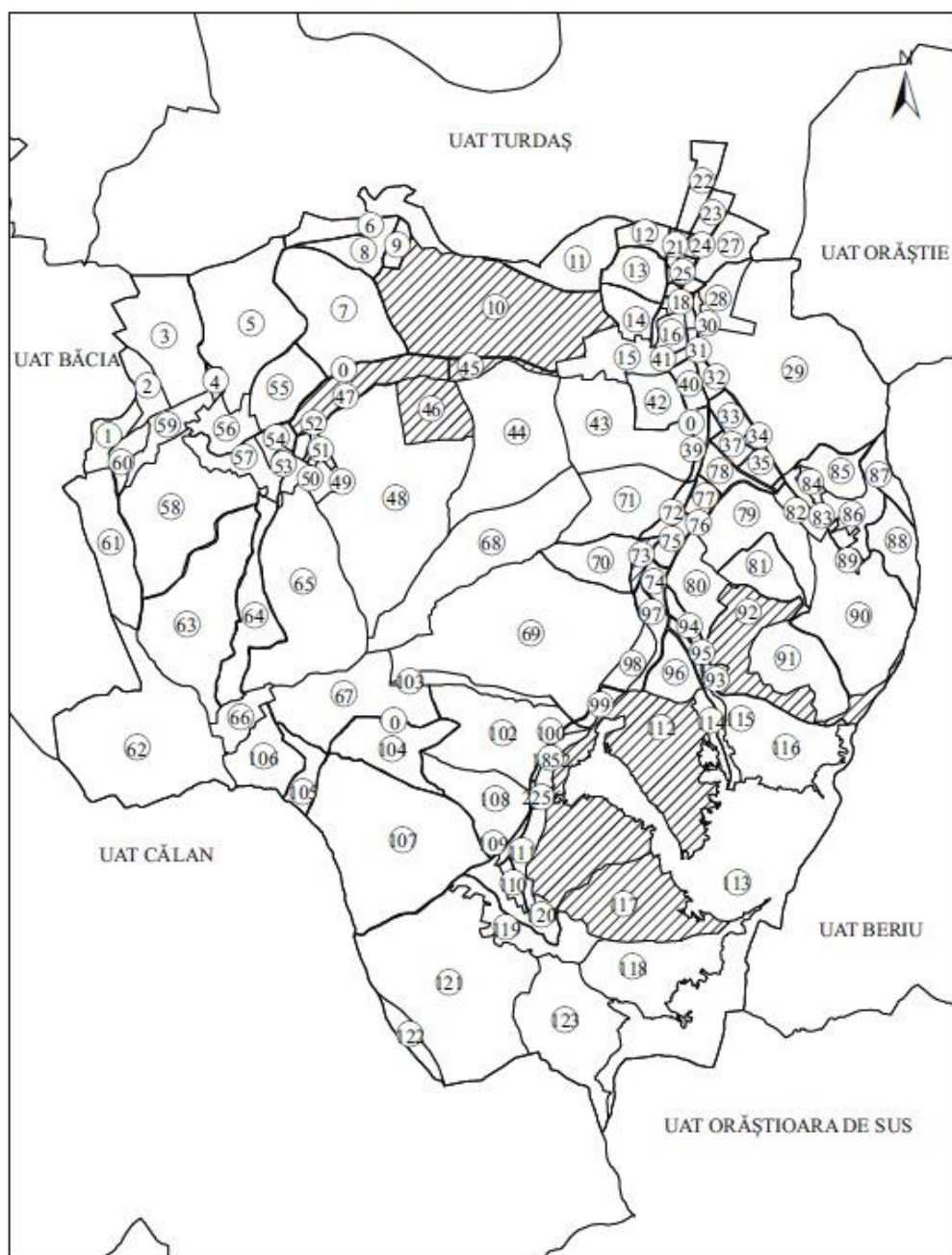
ANEXA Nr. 14

Reprezentarea grafică a sectoarelor cadastrale în care se desfășoară lucrări de înregistrare sistematică
Județ: HUNEDOARA
UAT: LUNCOIU DE JOS
Sectoare: 40



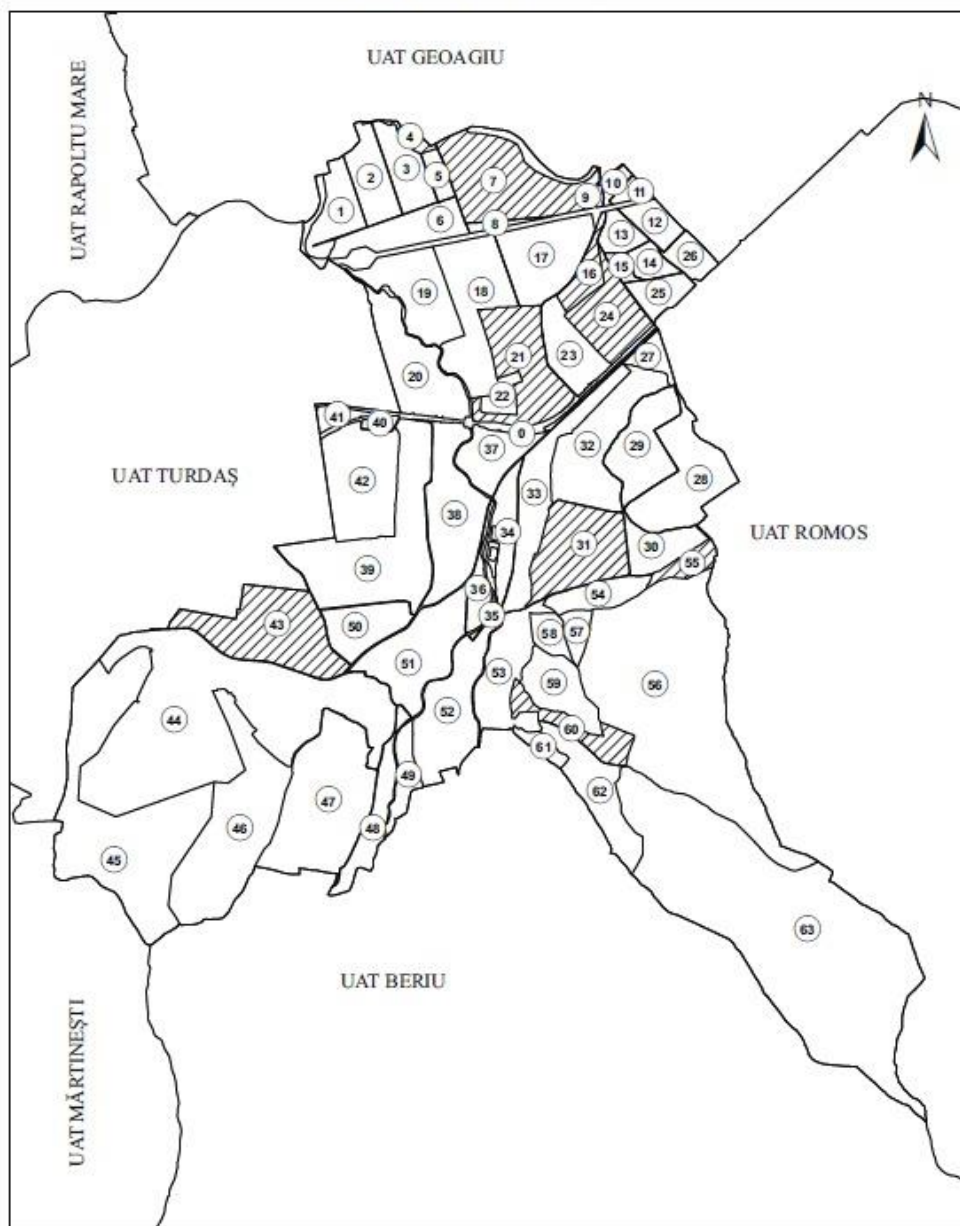
ANEXA Nr. 15

Reprezentarea grafică a sectoarelor cadastrale în care se desfășoară lucrări de înregistrare sistematică
Județ: HUNEDOARA
UAT: MĂRTINEȘTI
Sectoare: 10, 45, 46, 47, 73, 92, 112, 117



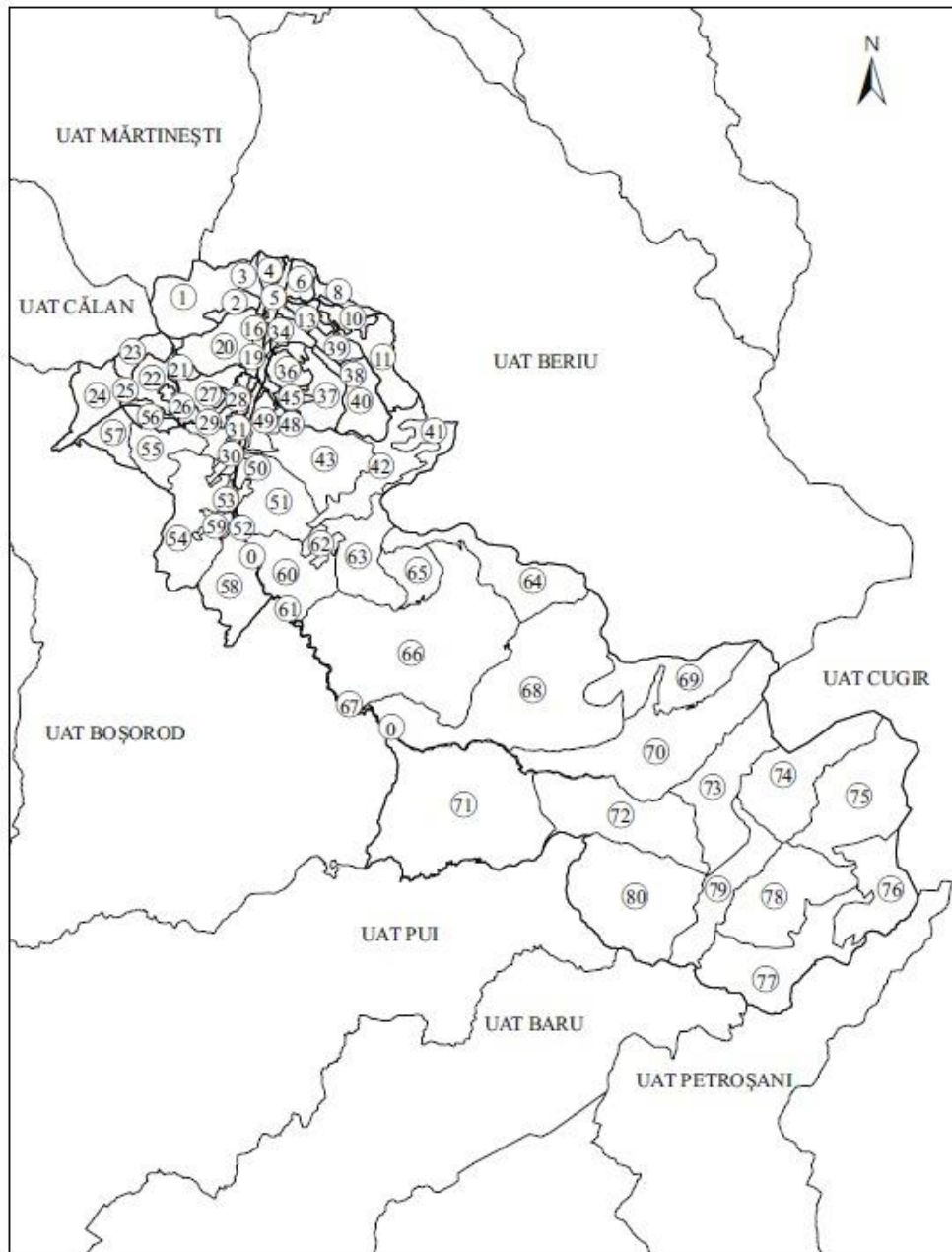
ANEXA Nr. 16

Reprezentarea grafică a sectoarelor cadastrale în care se desfășoară lucrări de înregistrare sistematică
Județ: HUNEDOARA
UAT: ORĂȘTIE
Sectoare: 4, 7, 16, 21, 24, 31, 43, 55, 60



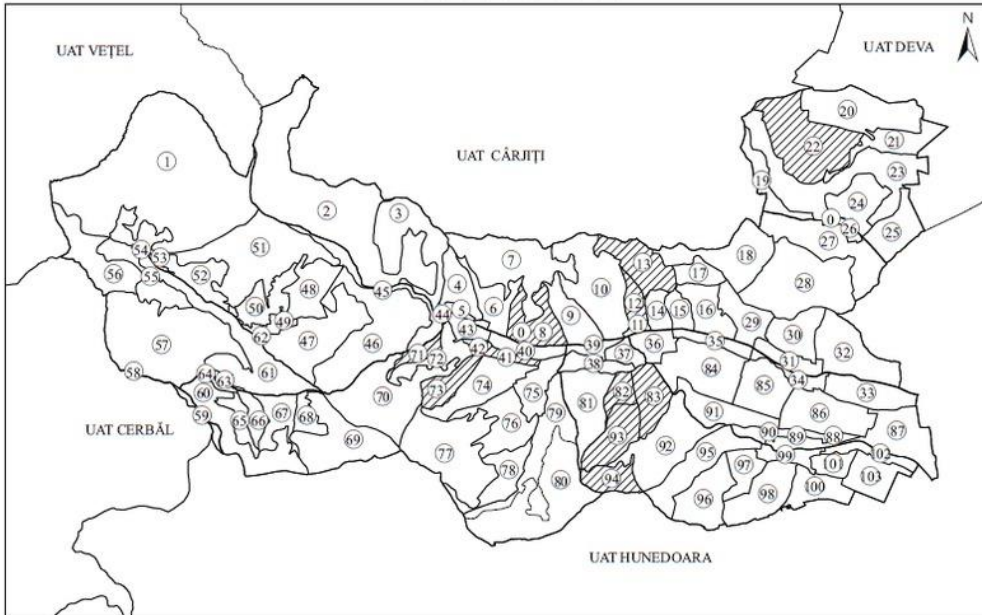
ANEXA Nr. 17

Reprezentarea grafică a sectoarelor cadastrale în care se desfășoară lucrări de înregistrare sistematică
Județ: HUNEDOARA
UAT: ORĂȘTIOARA DE SUS
Sectoare: 17, 30, 33



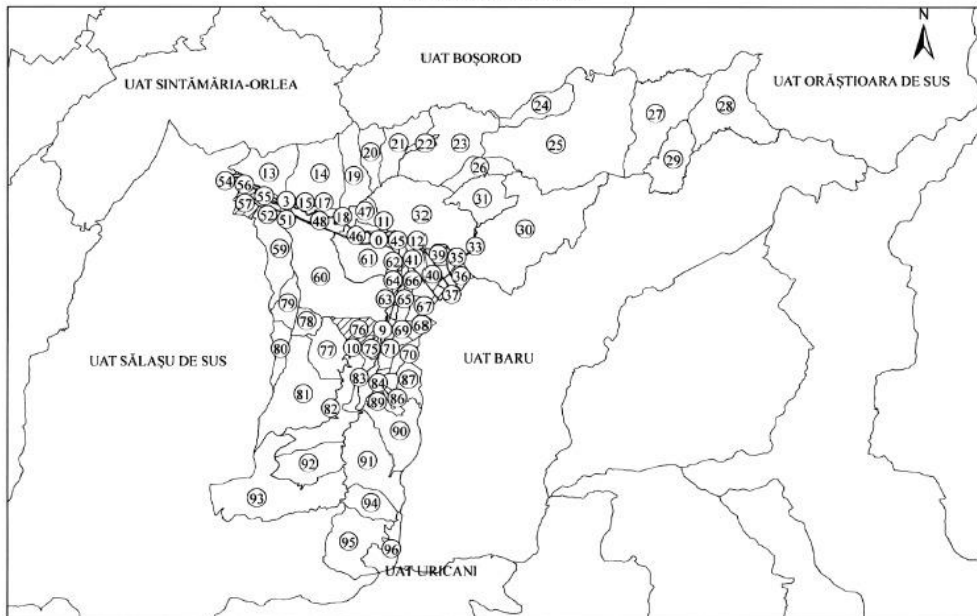
ANEXA Nr. 18

Reprezentarea grafică a sectoarelor cadastrale în care se desfășoară lucrări de înregistrare sistematică
 Județ: HUNEDOARA
 UAT: PEȘTIȘU MIC
 Sectoare: 8, 12, 13, 22, 41, 71, 73, 82, 83, 93, 94

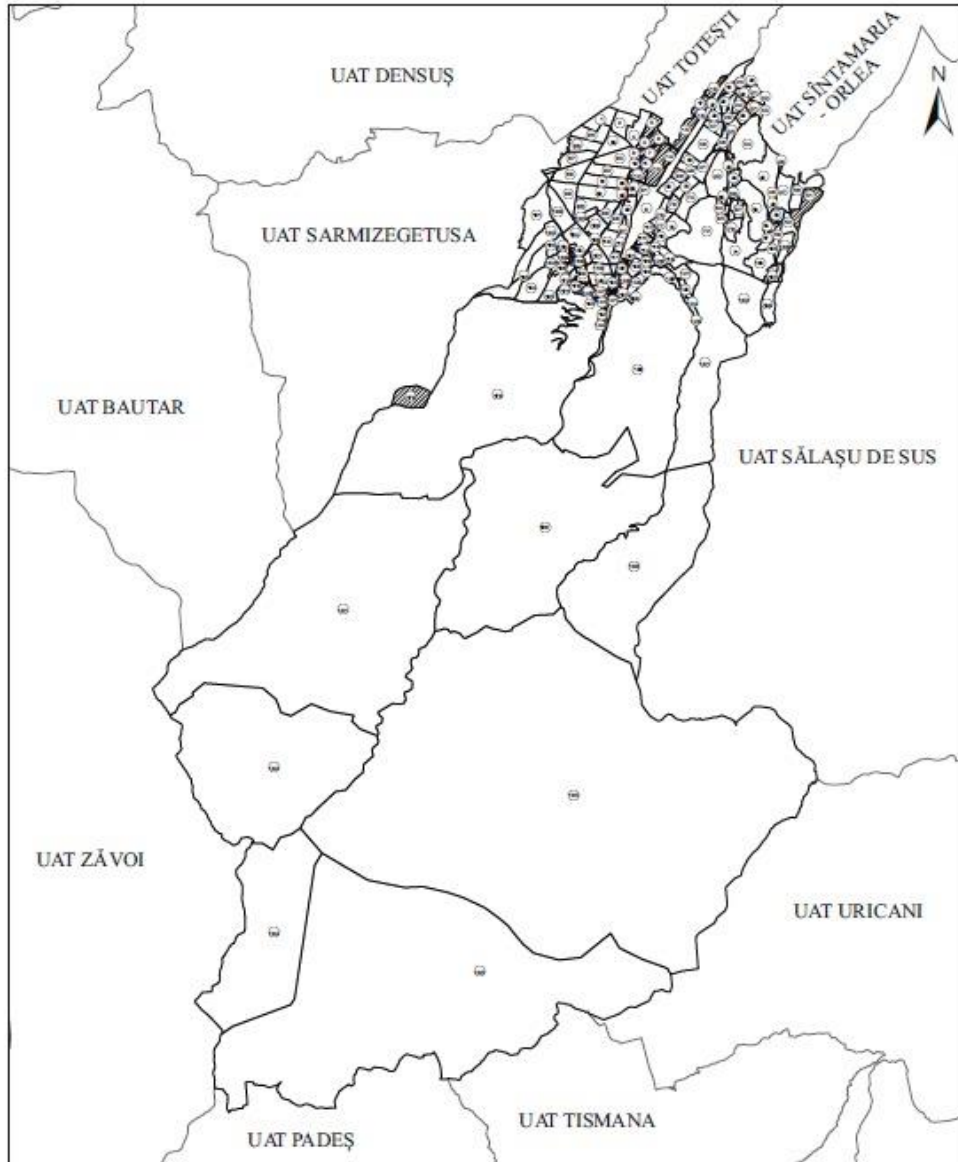


ANEXA Nr. 19

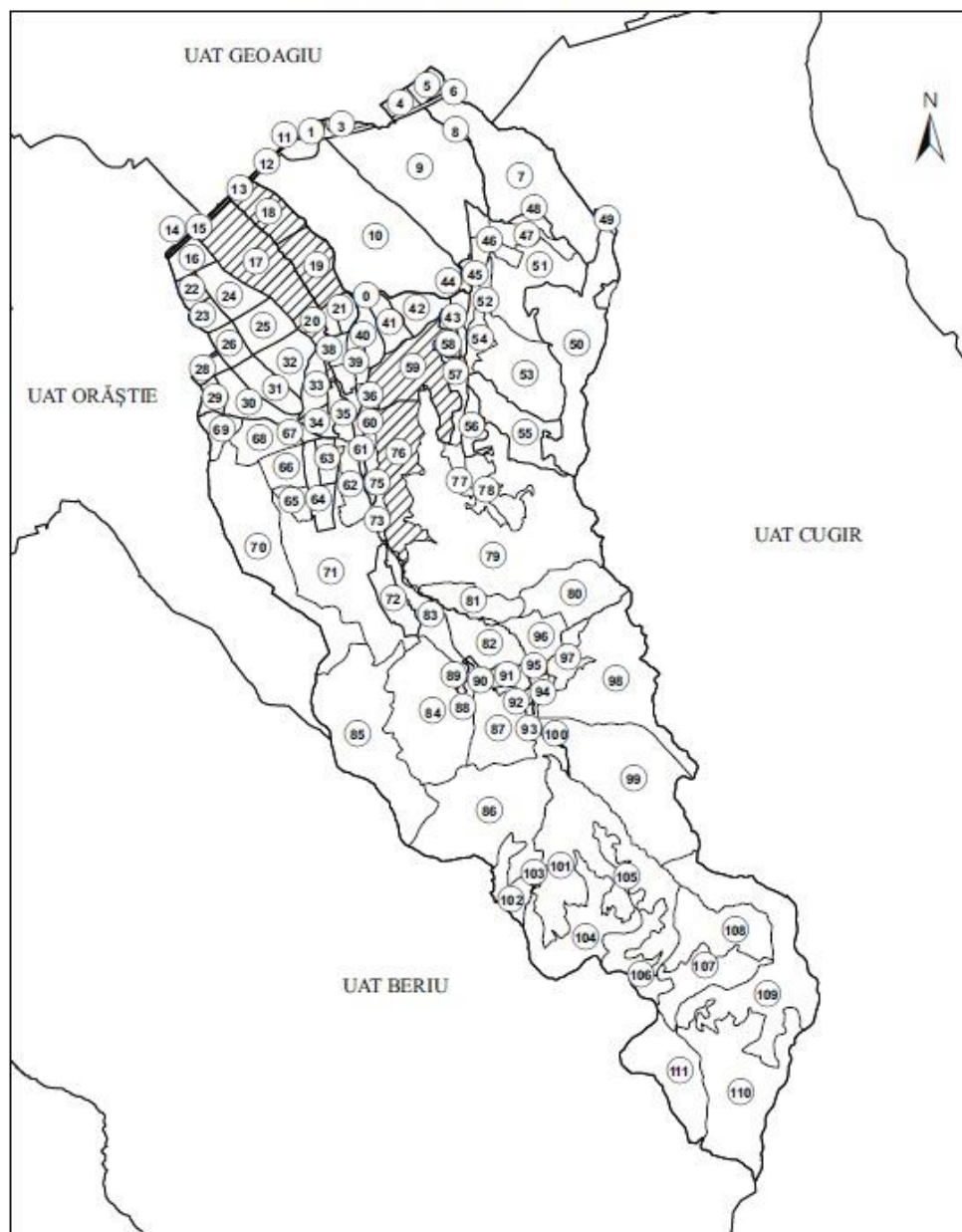
Reprezentarea grafică a sectoarelor cadastrale în care se desfășoară lucrări de înregistrare sistematică
 Județ: HUNEDOARA
 UAT: PUI
 Sectoare: 8, 10, 57, 63, 64, 76



Reprezentarea grafică a sectoarelor cadastrale în care se desfășoară lucrări de înregistrare sistematică
Judet: HUNEDOARA
UAT: RÂU DE MORI
Sectoare: 4, 5, 6, 7, 8, 9, 10, 11, 12, 13, 14, 15, 17, 18, 19, 51, 176, 177, 178

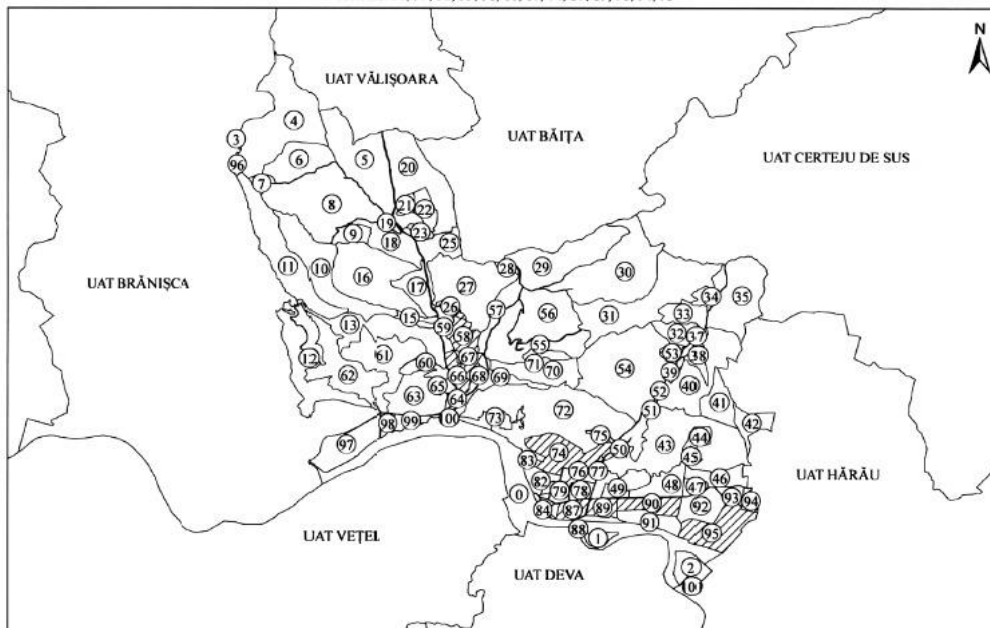


Reprezentarea grafică a sectoarelor cadastrale în care se desfășoară lucrări de înregistrare sistematică
Județ: HUNEDOARA
UAT: ROMOS
Sectoare: 12, 13, 14, 15, 17, 18, 19, 59, 76



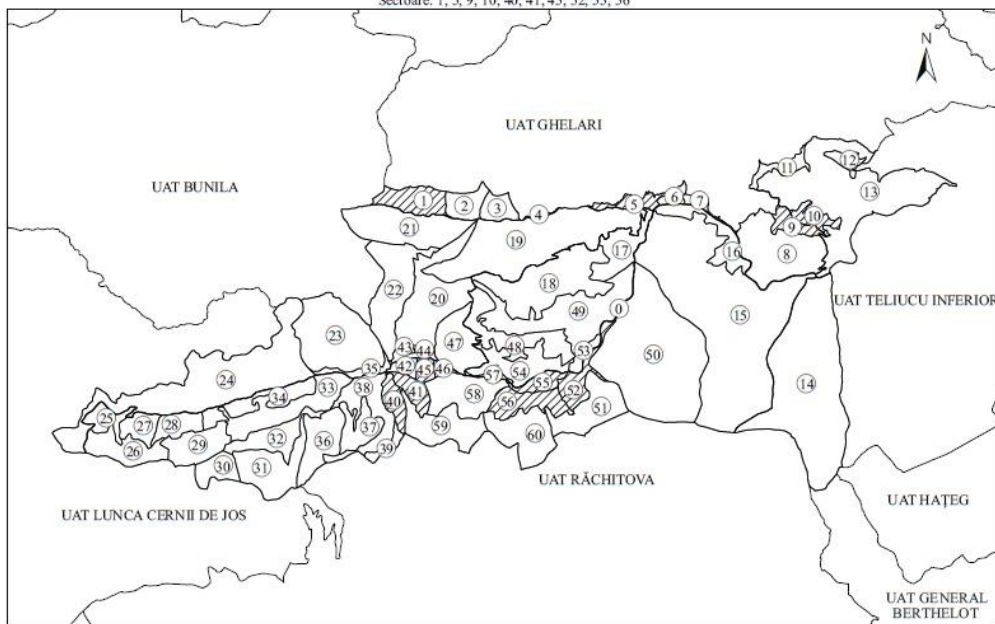
ANEXA Nr. 22

Reprezentarea grafică a sectoarelor cadastrale în care se desfășoară lucrări de înregistrare sistematică
 Județ: HUNEDOARA
 UAT: ȘOIMUȘ
 Sectoare: 26, 39, 52, 53, 58, 66, 67, 74, 87, 89, 90, 94, 95



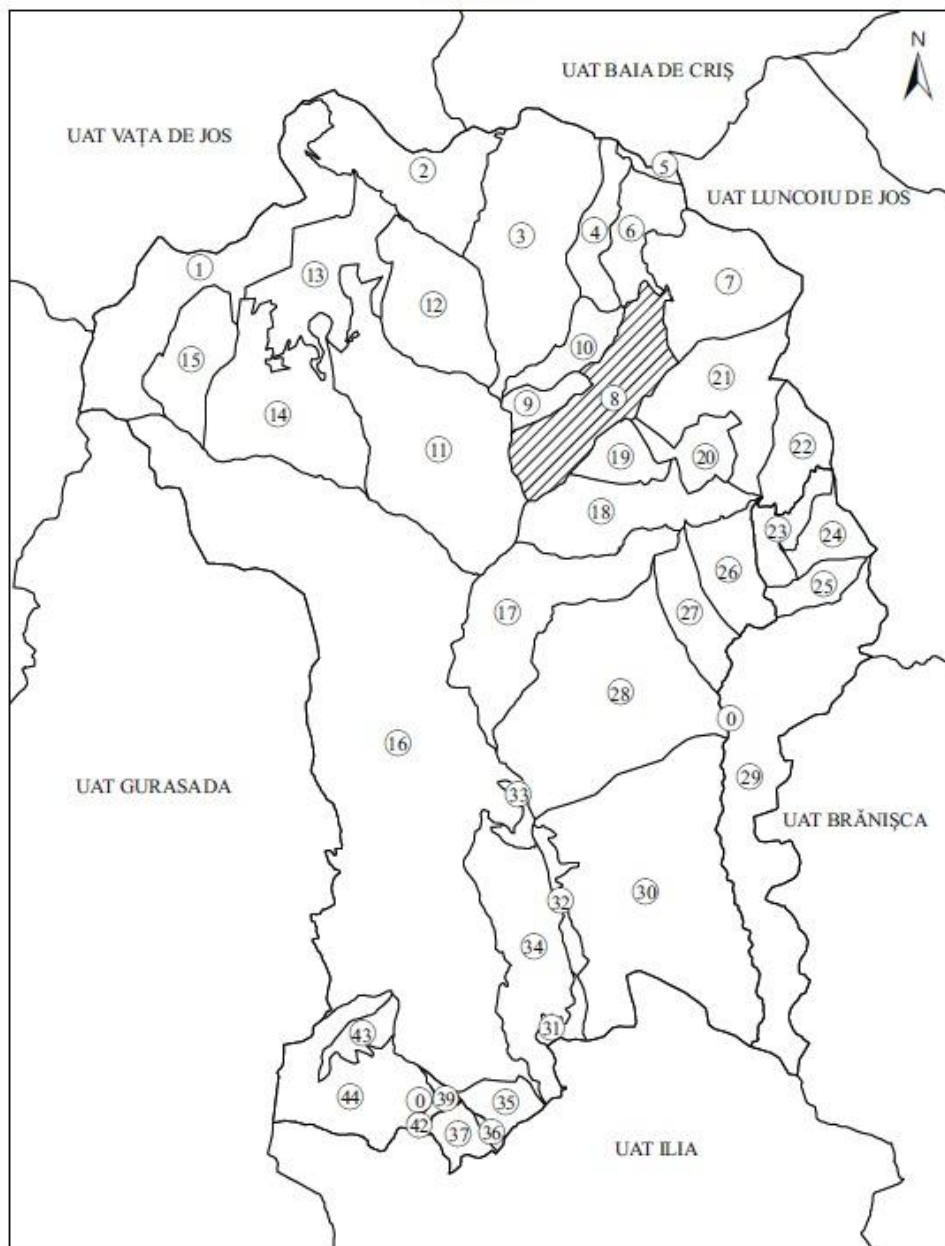
ANEXA Nr. 23

Reprezentarea grafică a sectoarelor cadastrale în care se desfășoară lucrări de înregistrare sistematică
 Județ: HUNEDOARA
 UAT: TOPLIȚA
 Sectoare: 1, 5, 9, 10, 40, 41, 45, 52, 55, 56



ANEXA Nr. 24

Reprezentarea grafică a sectoarelor cadastrale în care se desfășoară lucrări de înregistrare sistematică
Județ: HUNEDOARA
UAT: VORȚA
Sectoare: 8



ANEXA Nr. 25

Reprezentarea grafică a sectoarelor cadastrale în care se desfășoară lucrări de înregistrare sistematică
Județ: HUNEDOARA
UAT: ZAM

Sectoare: 79, 80, 81, 82, 91, 95, 96, 109, 110

