

## ORDIN

### privind aprobarea începerii lucrărilor de înregistrare sistematică a imobilelor, pe sectoare cadastrale, în 30 unități administrativ-teritoriale din județul Hunedoara

Având în vedere prevederile art. 11 alin. (1) din Legea cadastrului și a publicității imobiliare nr. 7/1996, republicată, cu modificările și completările ulterioare,

În temeiul art. 3 alin. (13) din Legea cadastrului și a publicității imobiliare nr. 7/1996, republicată, cu modificările și completările ulterioare și art. 15 alin. (3) din Regulamentul de organizare și funcționare al Agenției Naționale de Cadastru și Publicitate Imobiliară aprobat prin Hotărârea Guvernului nr. 1288/2012, cu modificările și completările ulterioare,

directorul general al Agenției Naționale de Cadastru și Publicitate Imobiliară emite prezentul

## ORDIN:

**Art. 1. (1)** - Se aprobă începerea lucrărilor de înregistrare sistematică a imobilelor, pe sectoare cadastrale, situate pe teritoriul a 30 unități administrativ – teritoriale din județul Hunedoara.

**(2)** Unitățile administrativ – teritoriale și sectoarele cadastrale în care se desfășoară lucrările de înregistrare sistematică sunt prevăzute în Anexa nr. 1 la prezentul ordin.

**Art. 2.** – Reprezentarea grafică a sectoarelor cadastrale în care se desfășoară lucrările de înregistrare sistematică a imobilelor este prevăzută în Anexele nr. 2 – 31 la prezentul ordin.

**Art. 3.** – Anexele nr. 1 – 31 fac parte integrantă din prezentul ordin.

**Art. 4.** - Prezentul ordin se publică în Monitorul Oficial al României, Partea I.

Directorul general al Agenției Naționale de Cadastru



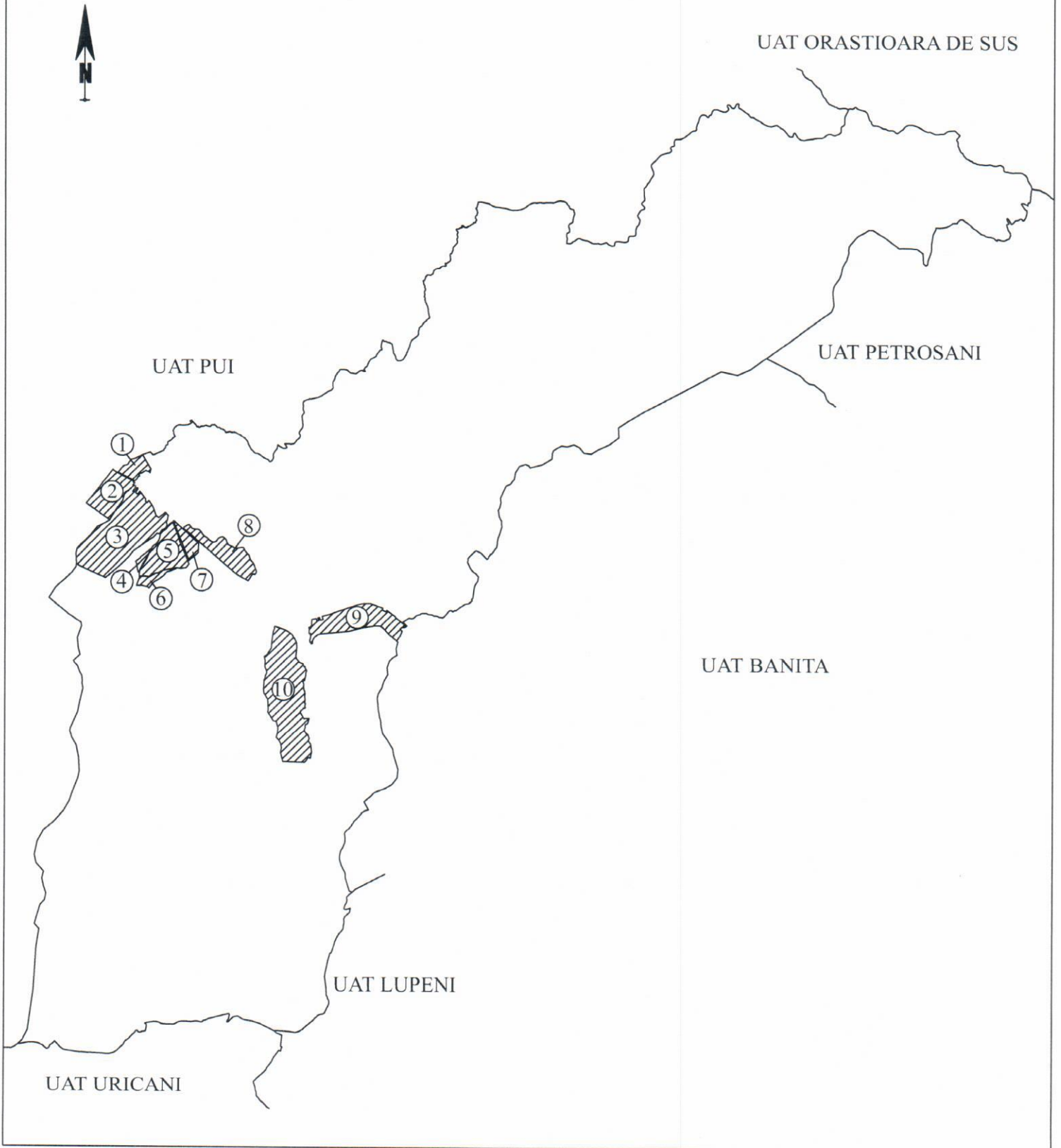
București

Nr. 1124/16.09.2016

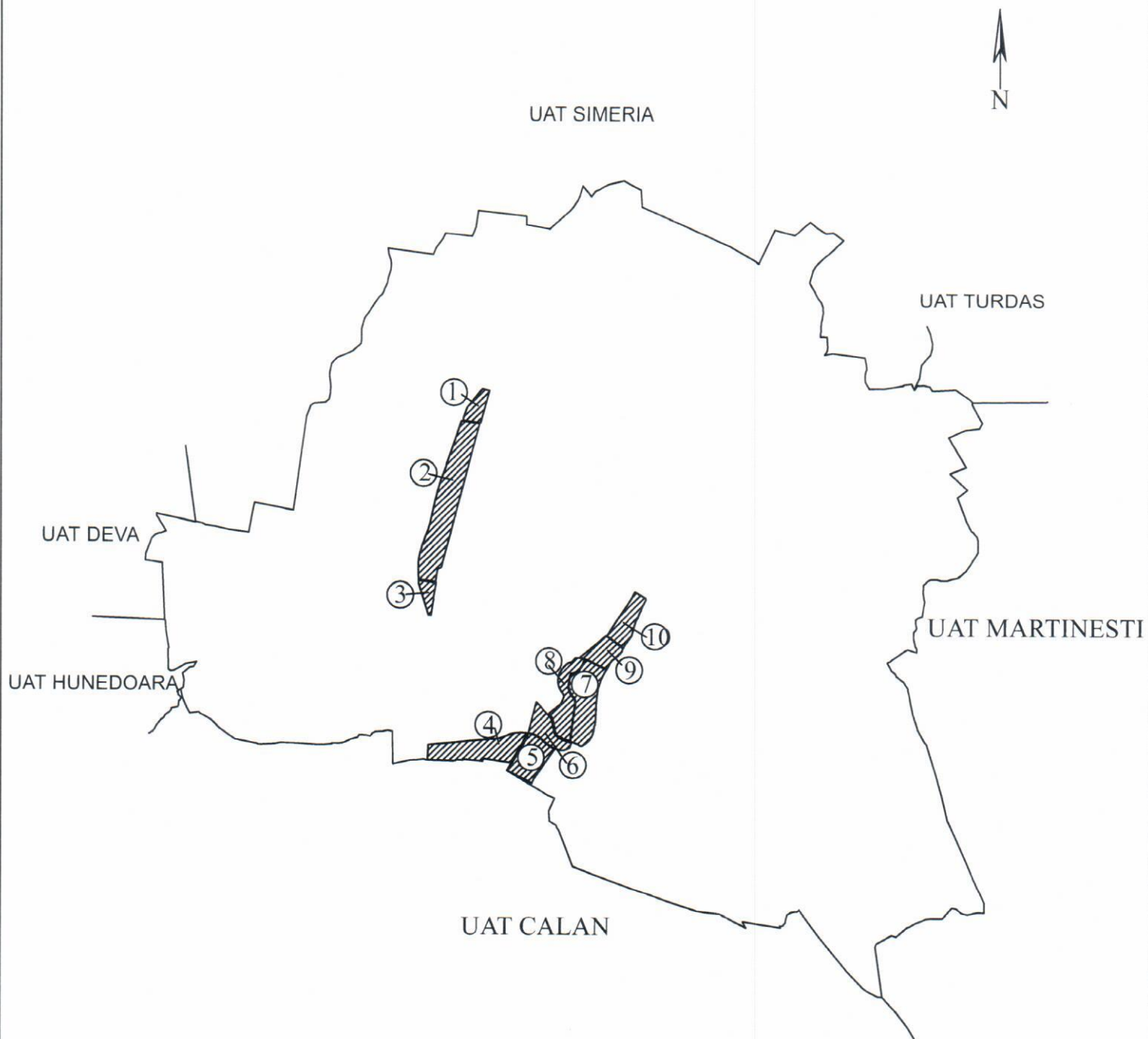
Lista unităților administrativ-teritoriale și a sectoarelor cadastrale în care încep lucrările de  
înregistrare sistematică a imobilelor

Nr. Crt.	Denumirea unității administrativ-teritoriale	Județul	Sectoarele cadastrale în care încep lucrările de înregistrare sistematică a imobilelor
1	Baru	Hunedoara	1, 2, 3, 4, 5, 6, 7, 8, 9, 10
2	Băcia	Hunedoara	1, 2, 3, 4, 5, 6, 7, 8, 9, 10
3	Boșorod	Hunedoara	1, 2
4	Brănișca	Hunedoara	1, 2, 3, 4, 5
5	Bretea Română	Hunedoara	7, 61, 82, 212, 245, 250, 262
6	Bunila	Hunedoara	1, 2, 3, 4, 5, 6, 7, 8, 9, 10, 11, 12, 13, 14, 15, 16, 17, 18, 19, 20, 21, 22, 23, 24, 25, 26, 27, 28, 29, 30, 31, 32, 33, 34, 35, 36, 37, 38, 39, 40, 41
7	Burjuc	Hunedoara	1, 2, 3, 4, 5, 6
8	Crișcior	Hunedoara	1
9	Densuș	Hunedoara	13, 14, 18, 50, 51, 66
10	Dobra	Hunedoara	1, 2, 3, 4, 5, 6, 7, 8
11	General Berthelot	Hunedoara	1, 2, 3, 4, 5, 6, 7, 8, 9, 10, 11, 12, 13
12	Geoagiu	Hunedoara	17, 44
13	Gurasada	Hunedoara	1, 2, 3, 4, 5
14	Hațeg	Hunedoara	12, 13, 23, 24, 25
15	Hărău	Hunedoara	1, 2, 3, 4
16	Mărtinești	Hunedoara	1852, 2256
17	Orăștioara de Sus	Hunedoara	1, 2, 3, 4, 5, 6, 7
18	Peștișu Mic	Hunedoara	1, 3
19	Pui	Hunedoara	1, 2, 3, 4, 5, 6, 7, 8, 9, 10, 11, 12
20	Rapoltu Mare	Hunedoara	1
21	Răchitova	Hunedoara	1, 2, 3, 4, 5, 6
22	Râu de Mori	Hunedoara	1, 2, 3
23	Sarmizegetusa	Hunedoara	38, 39, 40, 41, 42, 43, 46, 47, 48, 54, 55
24	Simeria	Hunedoara	1, 2, 3, 4, 5, 6, 7, 8, 9, 10, 11, 12, 13, 14, 15, 16, 17, 18, 19, 20, 21, 22, 23, 24, 25, 26, 27, 28, 29, 30, 31, 32, 33
25	Sîntămăria - Orlea	Hunedoara	1, 2, 3, 4, 5, 6, 7, 8, 9, 10, 11, 12, 13, 14, 15, 16, 17
26	Șoimuș	Hunedoara	1, 2, 3
27	Totești	Hunedoara	41, 43, 44, 99, 104, 130
28	Turdaș	Hunedoara	8, 10, 42, 50, 51
29	Uricani	Hunedoara	1
30	Vețel	Hunedoara	1, 2, 3, 4

Reprezentarea grafică a sectoarelor cadastrale în care se desfășoară lucrări de înregistrare sistematică  
Sectoare cadastrale nr.1, 2, 3, 4, 5, 6, 7, 8, 9, 10, UAT- ul Baru, județul Hunedoara



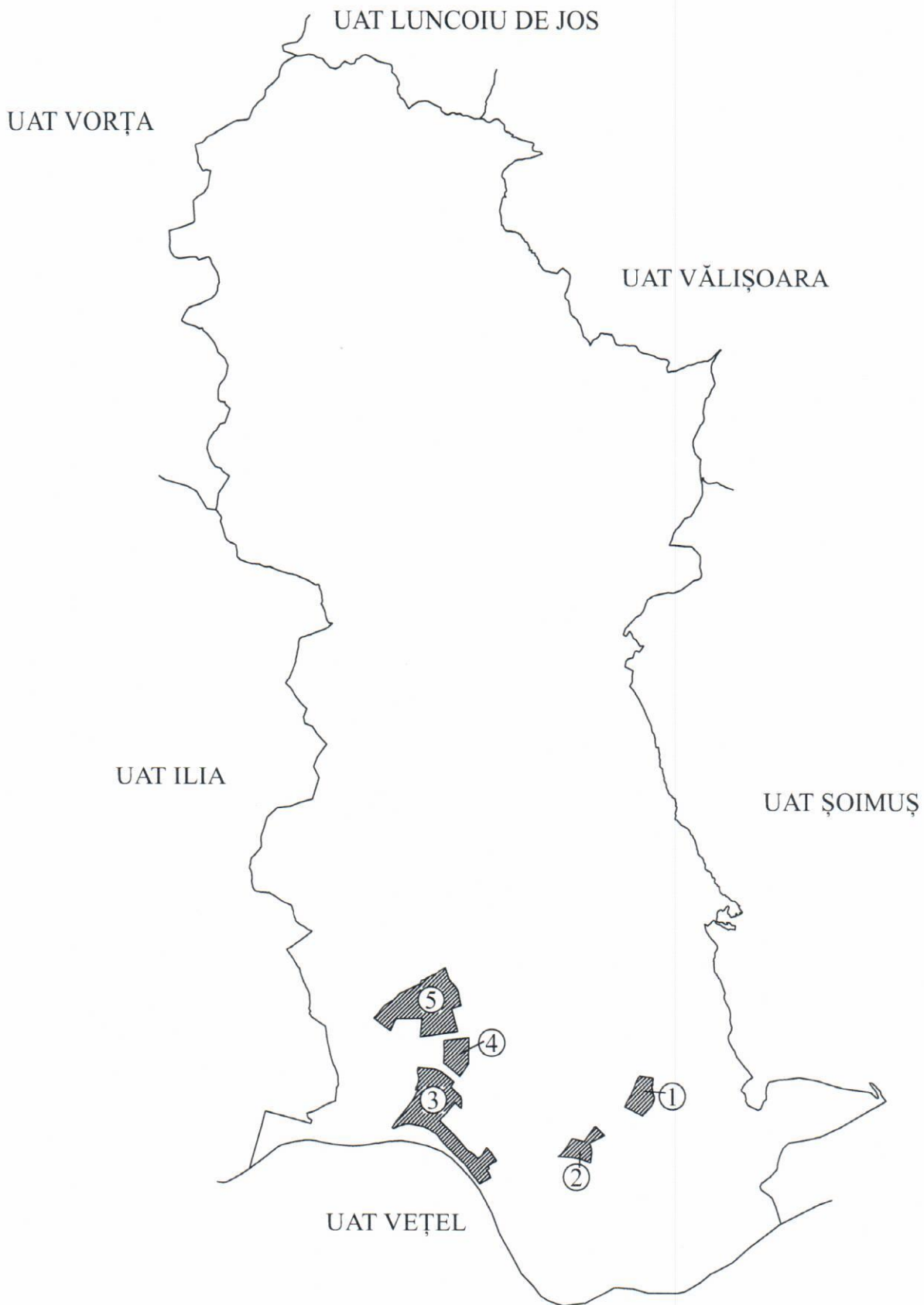
Reprezentarea grafică a sectoarelor cadastrale în care se desfășoară lucrări de înregistrare sistematică  
Sectoarele nr. 1,2,3,4,5,6,7,8,9,10, UAT- Băcia județul Hunedoara



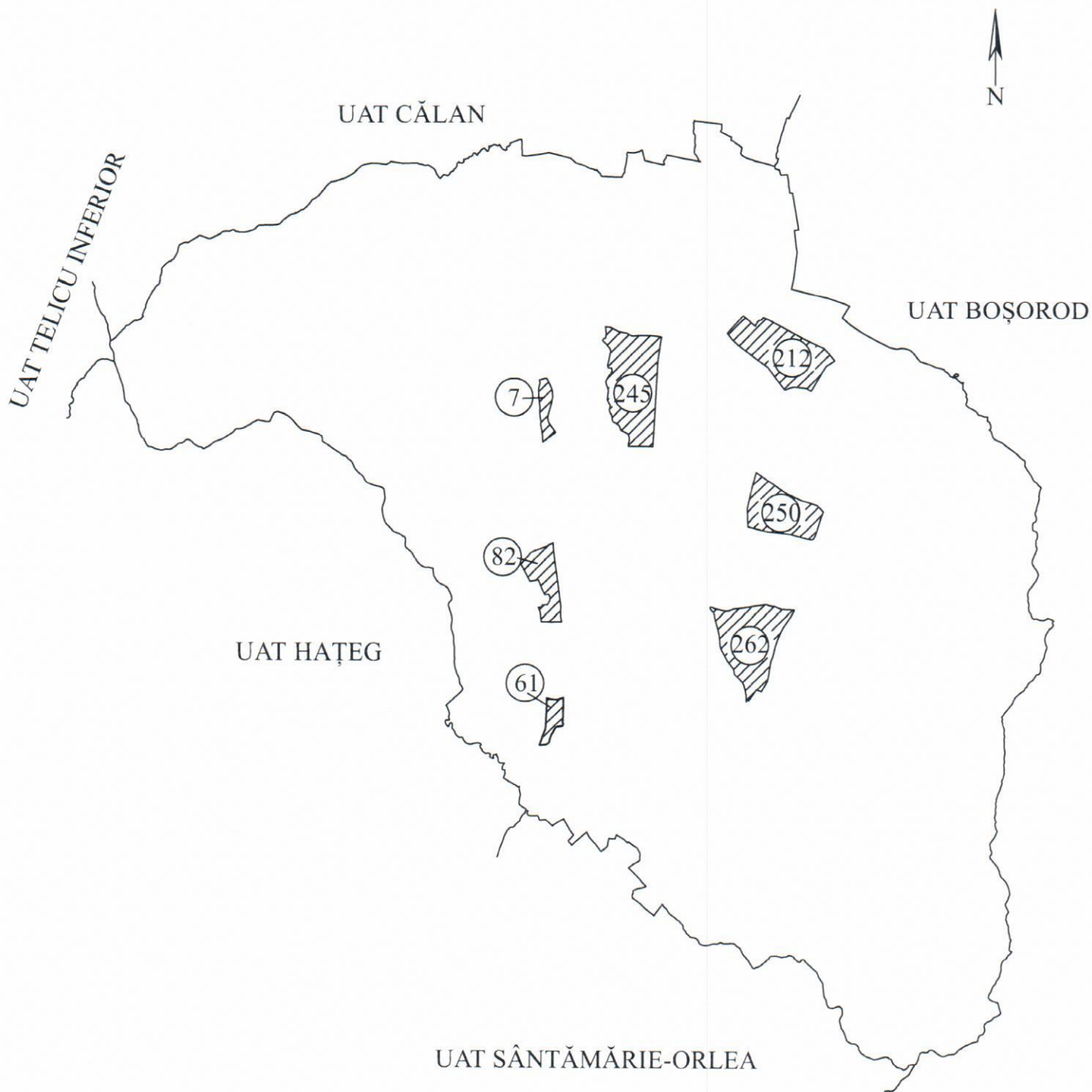
Reprezentarea grafică a sectoarelor cadastrale în care se desfășoară lucrări de înregistrare sistematică  
Sectoarele nr. 1,2, UAT- Boșorod, județul Hunedoara



Reprezentarea grafică a sectoarelor cadastrale în care se desfășoară lucrări de înregistrare sistematică  
Sectoarele nr.1,2,3,4,5, UAT Brănișca, județul Hunedoara

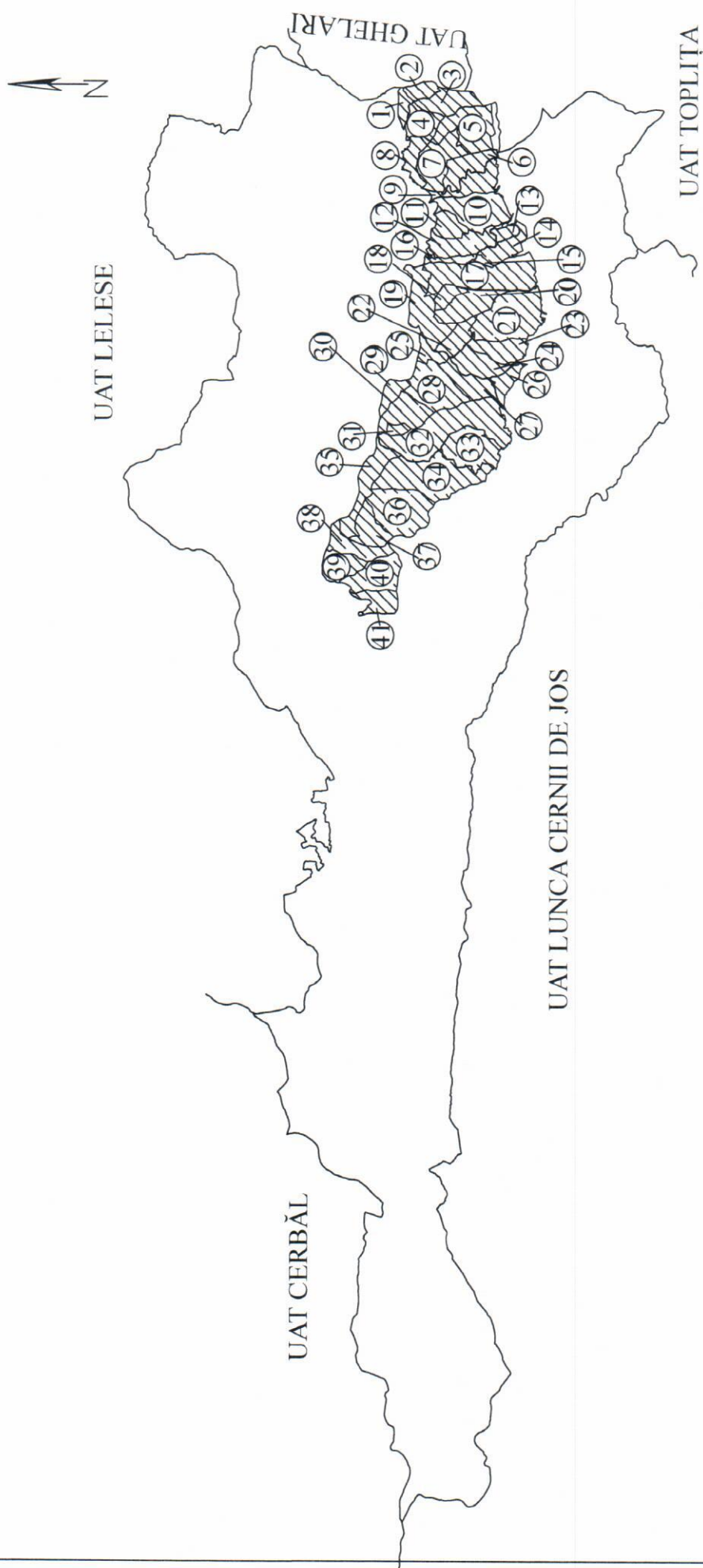


Reprezentarea grafică a sectoarelor cadastrale în care se desfășoară lucrări de înregistrare sistematică  
Sectoarele nr.7,61,82,212,245,250,262 UAT Bretea Română, județul Hunedoara



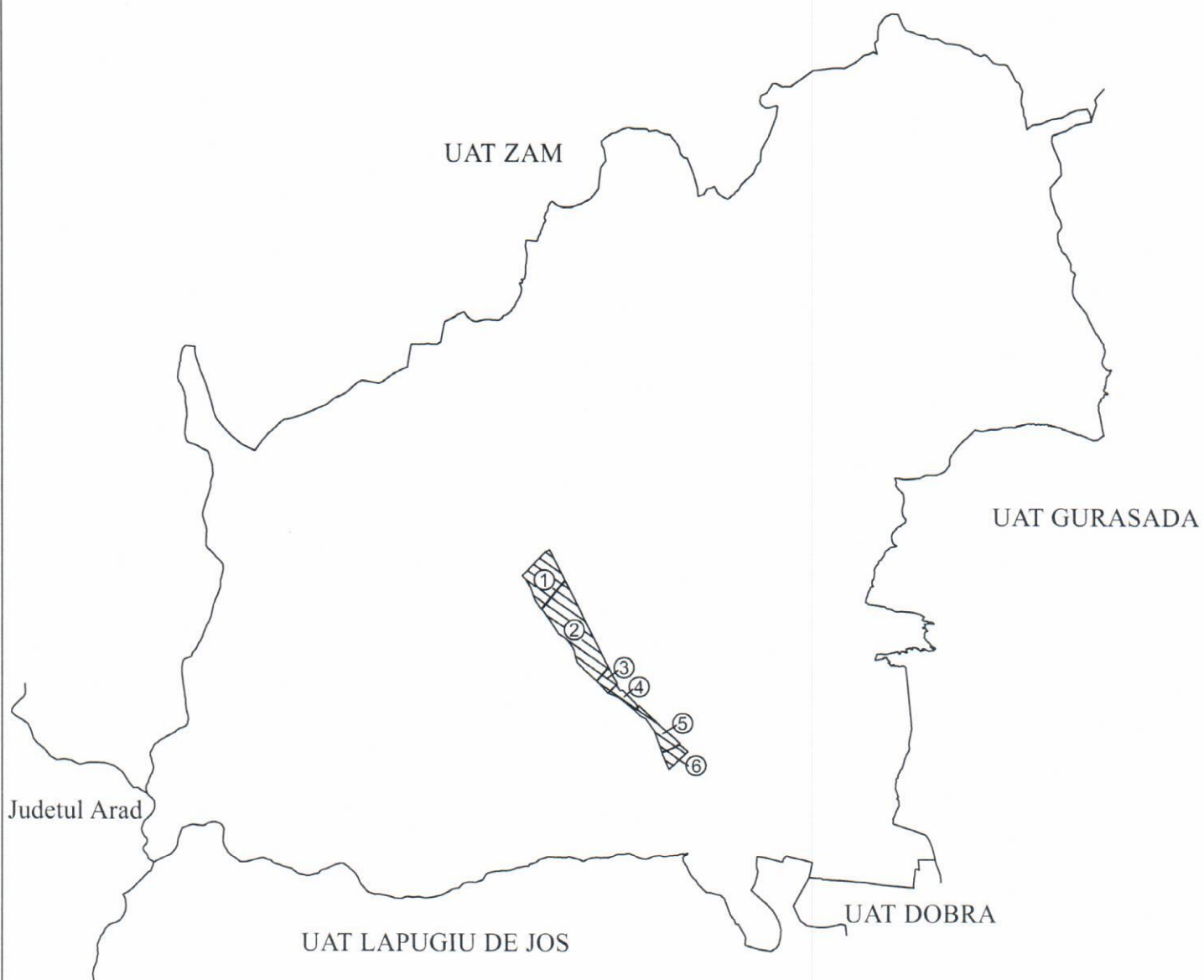
Anexa numărul 7

Reprezentarea grafică a sectoarelor cadastrale în care se desfășoară lucrări de înregistrare sistematică  
Sectoarele nr.1,2,3,4,5,6,7,8,9,10,11,12,13,14,15,16,17,18,19,20,21,22,23,24,25,26,27,28,29,30, 31,32,33,34,35,36,37,38,39,40,41,  
UAT- Bunila, județul Hunedoara

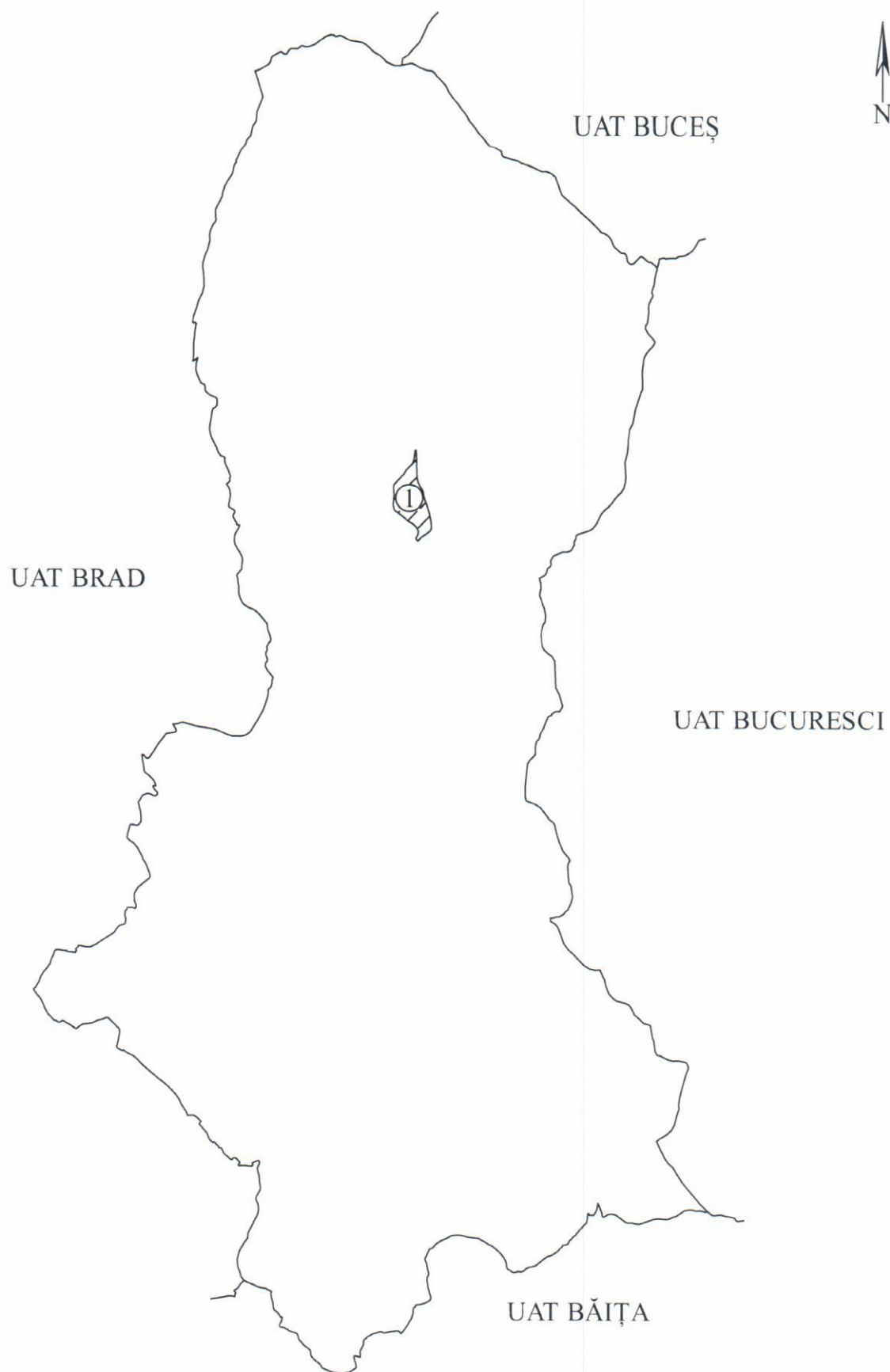




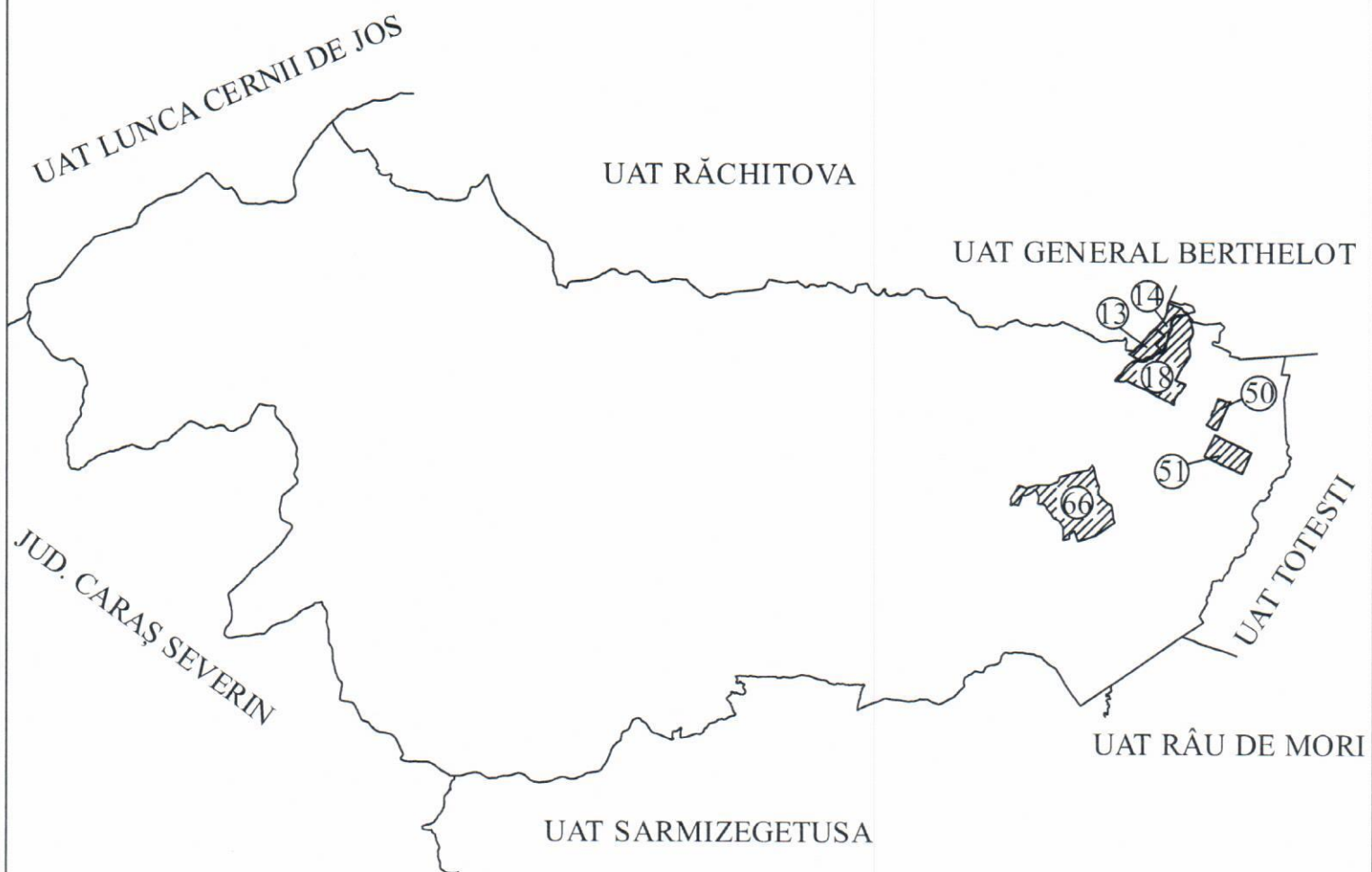
Reprezentarea grafică a sectoarelor cadastrale în care se desfășoară lucrări de înregistrare sistematică  
Sectoarele nr.1,2,3,4,5,6 UAT Burjuc, județul Hunedoara



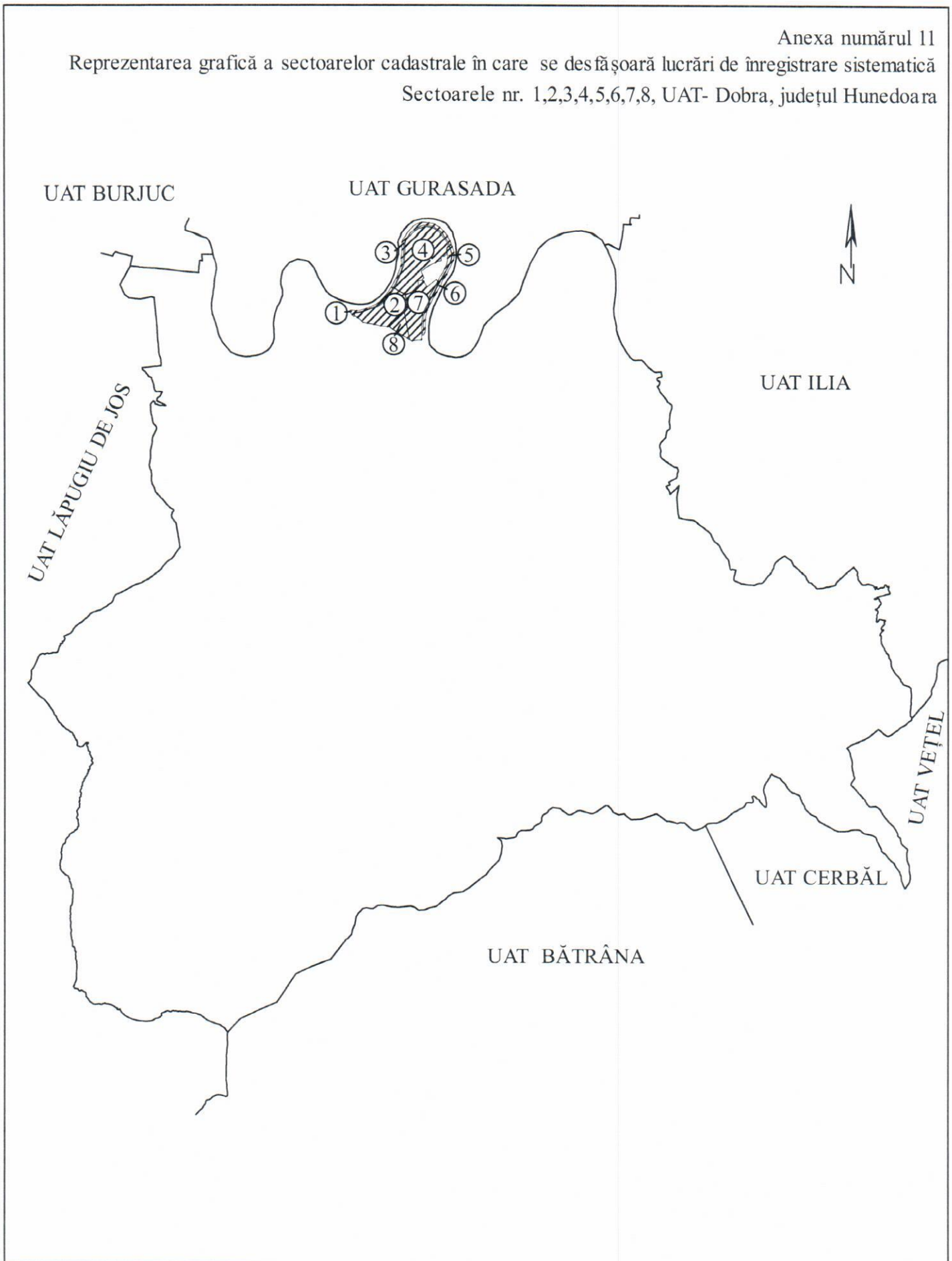
Reprezentarea grafică a sectorului cadastral în care se desfășoară lucrări de înregistrare sistematică  
Sectorul nr. 1, UAT Crișcior, județul Hunedoara



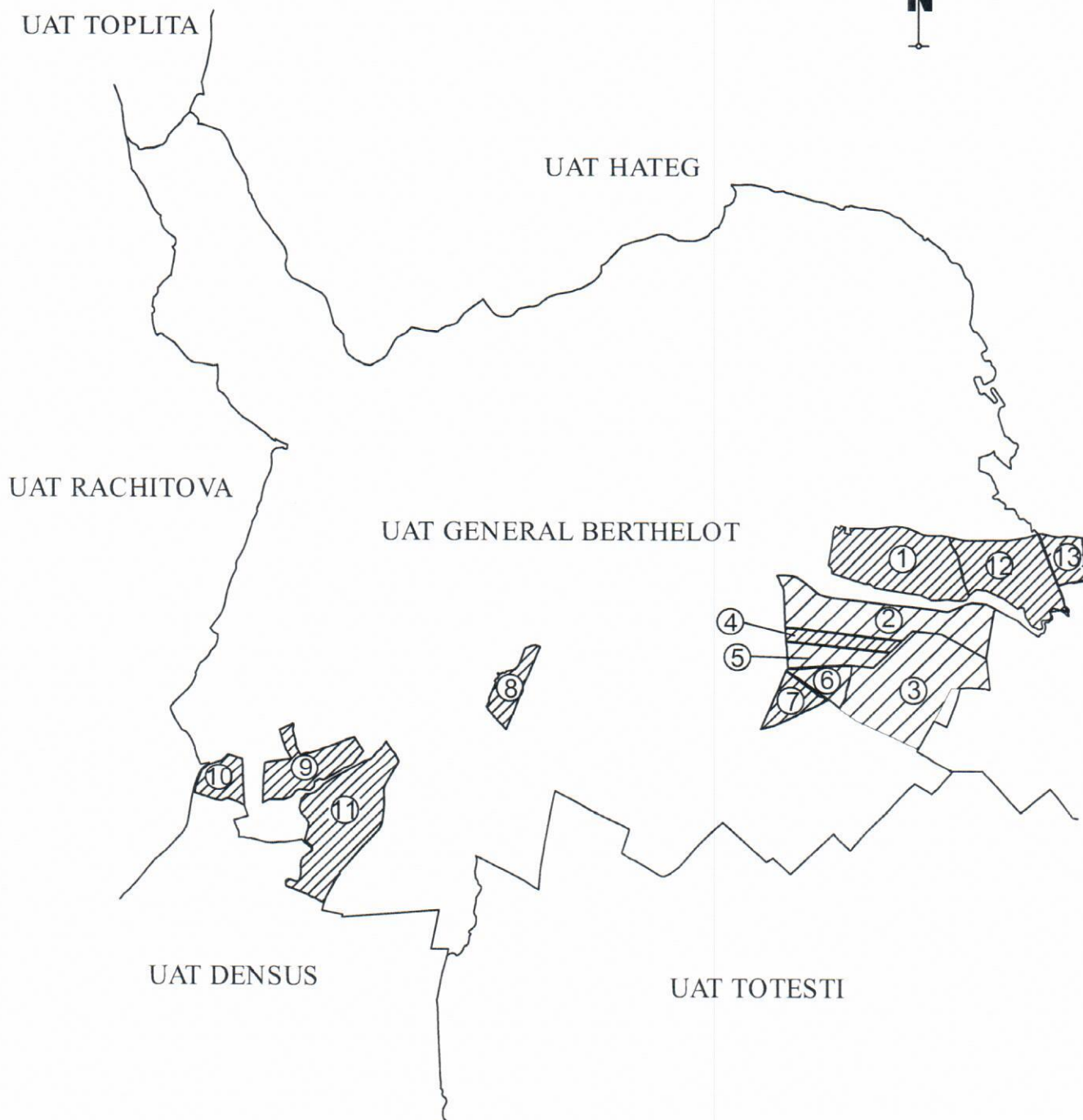
Reprezentarea grafică a sectoarelor cadastrale în care se desfășoară lucrări de înregistrare sistematică  
Sectoarele nr. 13, 14, 18, 50, 51, 66, UAT Densuș, județul Hunedoara



Reprezentarea grafică a sectoarelor cadastrale în care se desfășoară lucrări de înregistrare sistematică  
Sectoarele nr. 1,2,3,4,5,6,7,8, UAT- Dobra, județul Hunedoara



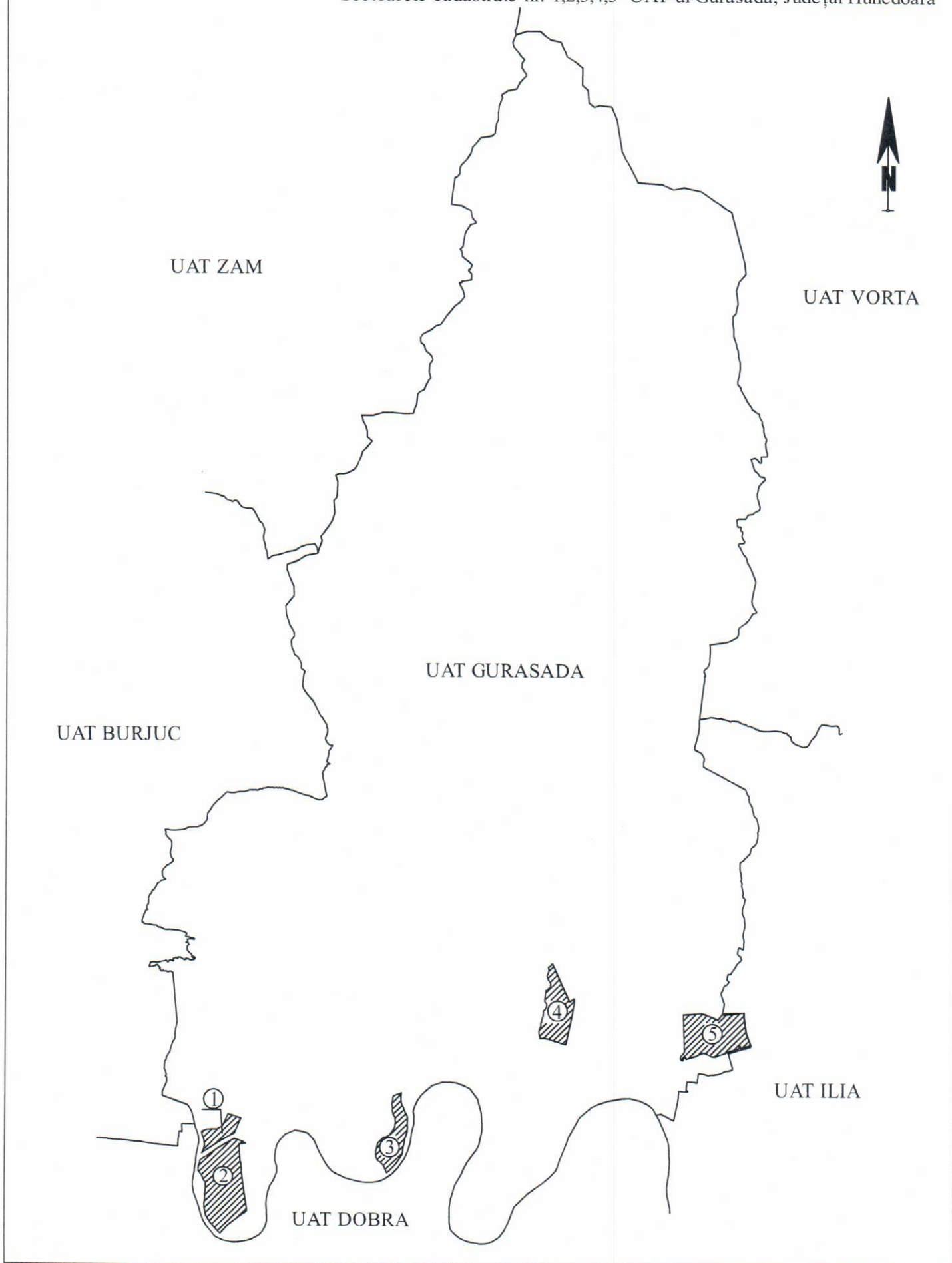
Reprezentare grafică a sectoarelor cadastrale în care se desfășoară lucrări de înregistrare sistematică  
Sectoarele cadastrale nr.1,2,3,4,5,6,7,8,9,10,11,12,13 UAT General Berthelot, Județul Hunedoara



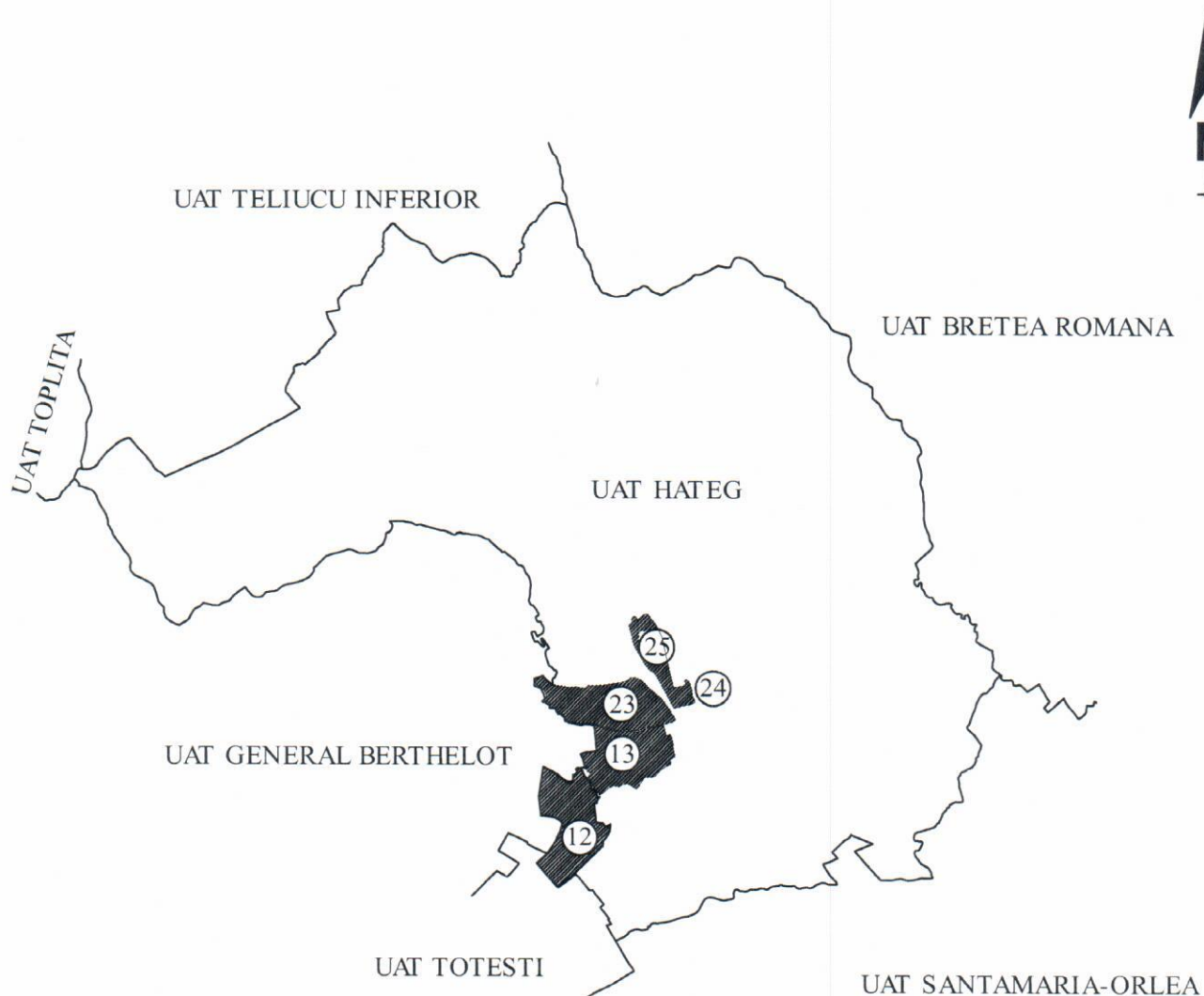
Anexa numărul 13  
Reprezentare grafică a sectoarelor cadastrale în care se desfășoară lucrări de înregistrare sistematică  
Sectoarele cadastrale nr. 17,44 UAT Geoagiu, Județul Hunedoara



Anexa numărul 14  
Reprezentarea grafică a sectoarelor cadastrale în care se desfășoară lucrari de înregistrare sistematică  
Sectoarele cadastrale nr. 1,2,3,4,5 UAT-ul Gurasada, Județul Hunedoara

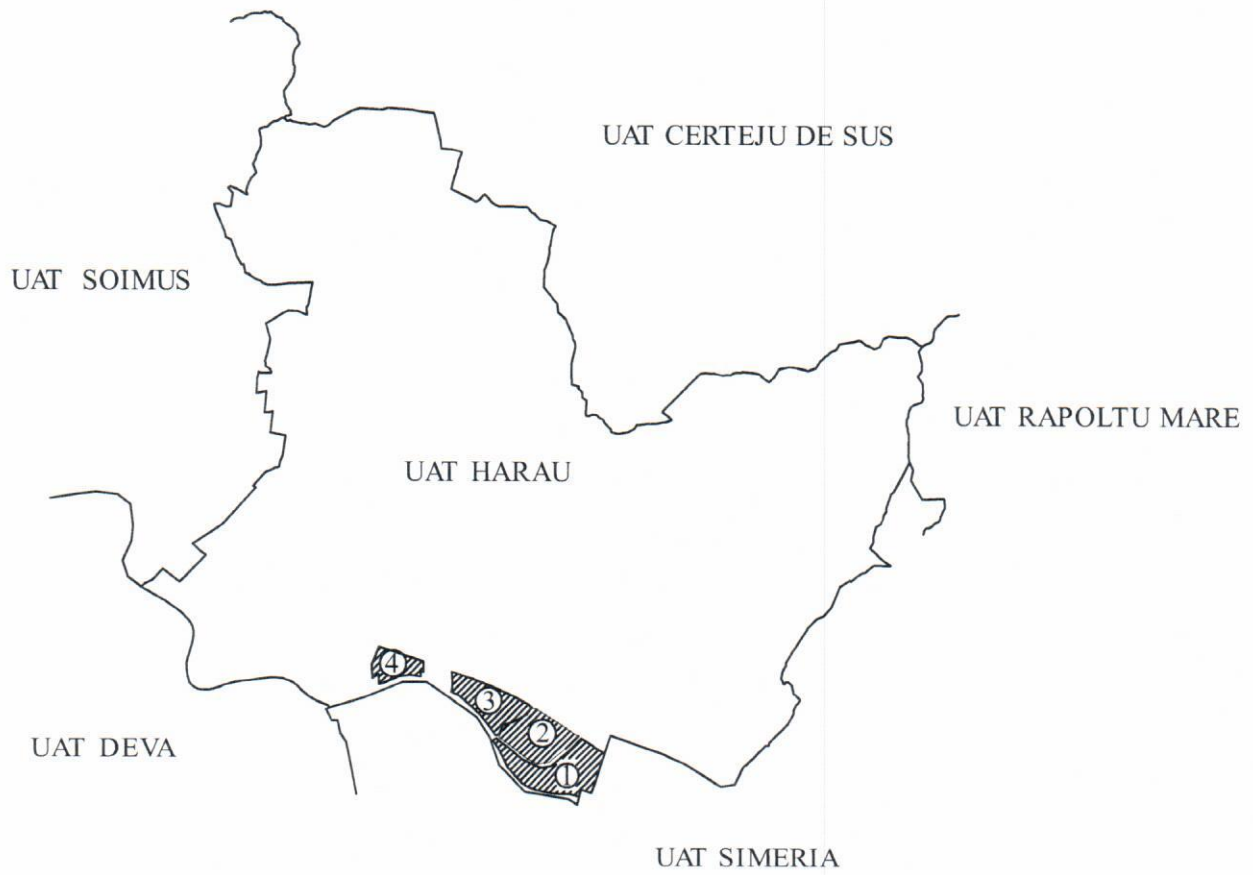


Reprezentarea grafică a sectoarelor cadastrale în care se desfășoară lucrări de înregistrare sistematică  
Sectoarele cadastrale nr. 12,13,23,24,25 UAT-ul Hațeg, Județul Hunedoara

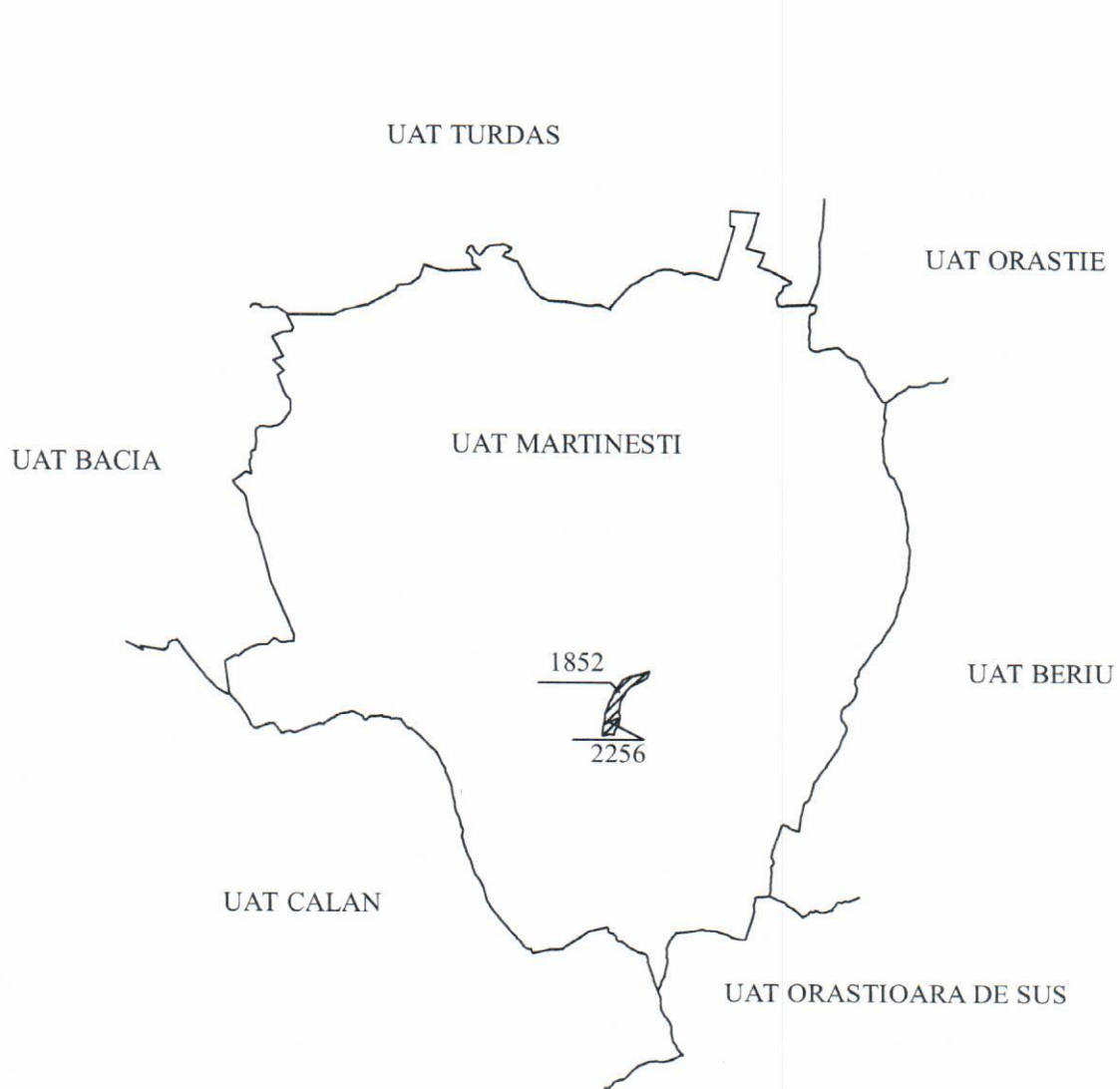




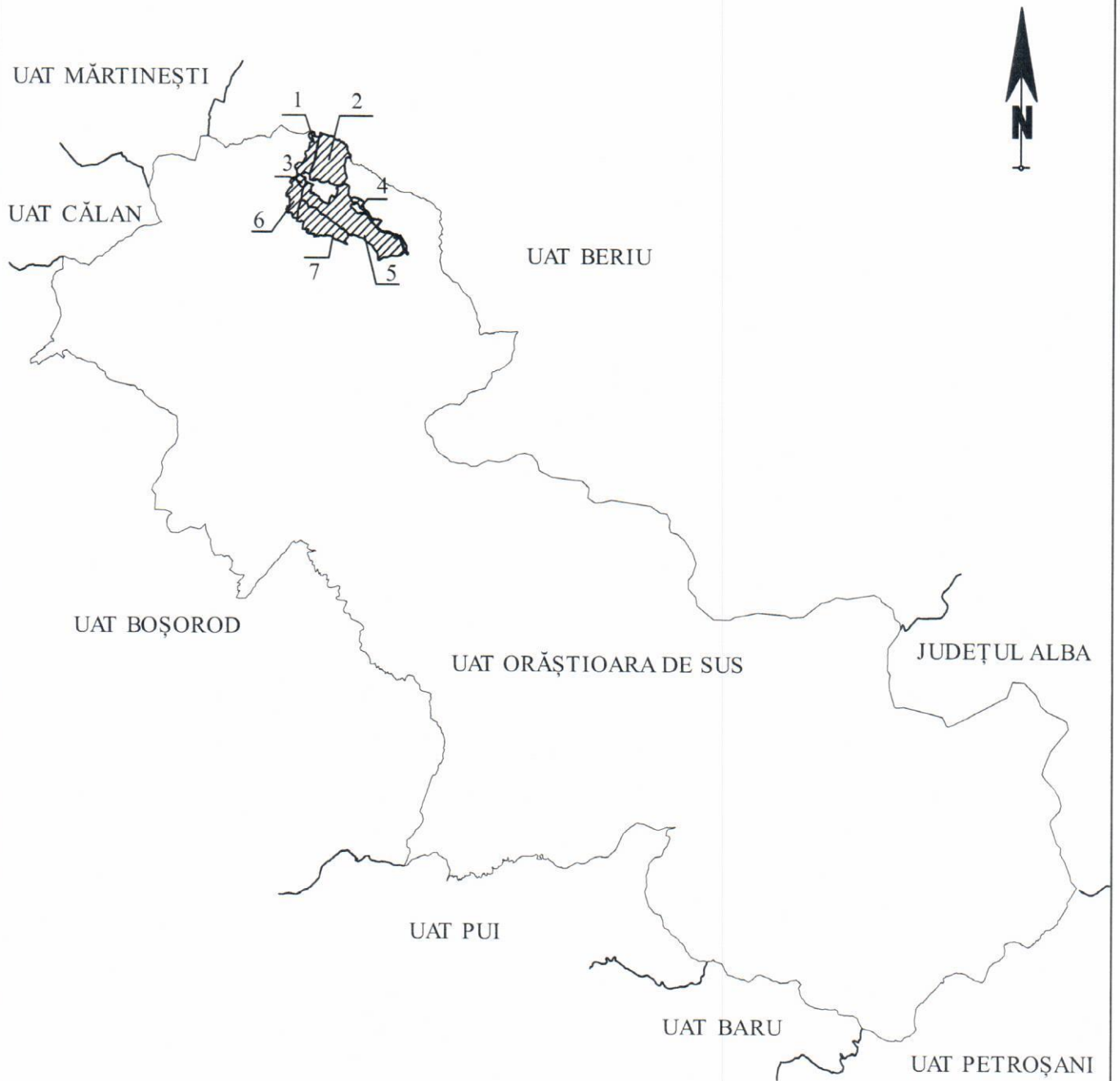
Reprezentare grafică a sectoarelor cadastrale în care se desfășoară lucrări de înregistrare sistematică  
Sectoarele cadastrale nr. 1,2,3,4 UAT Hărău, Județul Hunedoara



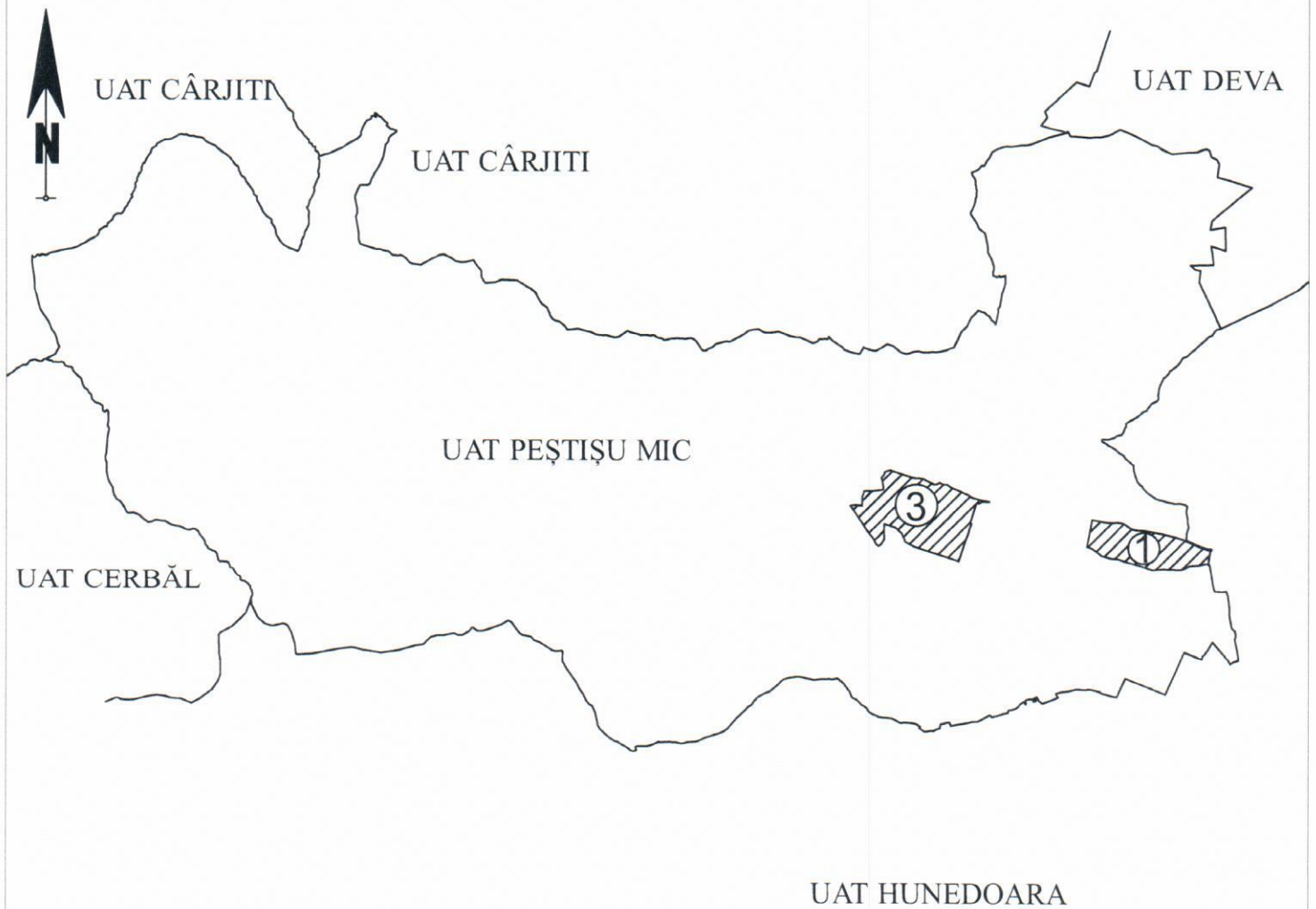
Reprezentarea grafică a sectoarelor cadastrale în care se desfășoară lucrări de înregistrare sistematică  
Sectoarele cadastrale nr. 1852,2256 UAT-ul Mărtinești, Județul Hunedoara



Reprezentarea grafică a sectoarelor cadastrale în care se desfășoară lucrări de înregistrare sistematică  
Sectoarele cadastrale nr. 1,2,3,4,5,6,7 UAT-ul Orăștioara de Sus, Județul Hunedoara



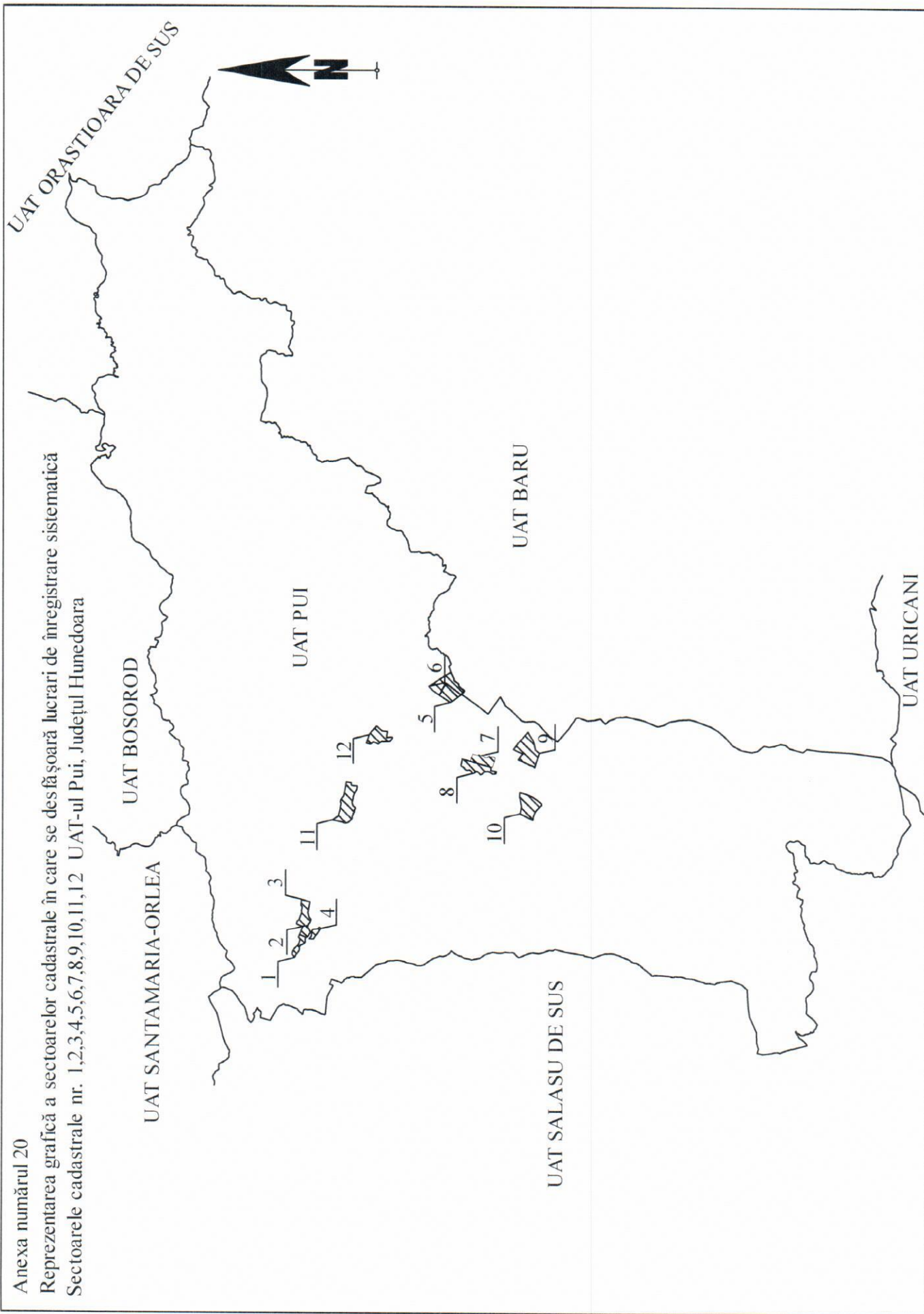
Reprezentarea grafică a sectoarelor cadastrale în care se desfășoară lucrări de înregistrare sistematică  
Sectoare cadastrale 1,3, UAT-ul Peștișu Mic, Județul Hunedoara



Anexa numărul 20

Reprezentarea grafică a sectoarelor cadastrale în care se desfășoară lucrări de înregistrare sistematică

Sectoarele cadastrale nr. 1,2,3,4,5,6,7,8,9,10,11,12 UAT-ul Pui, Județul Hunedoara

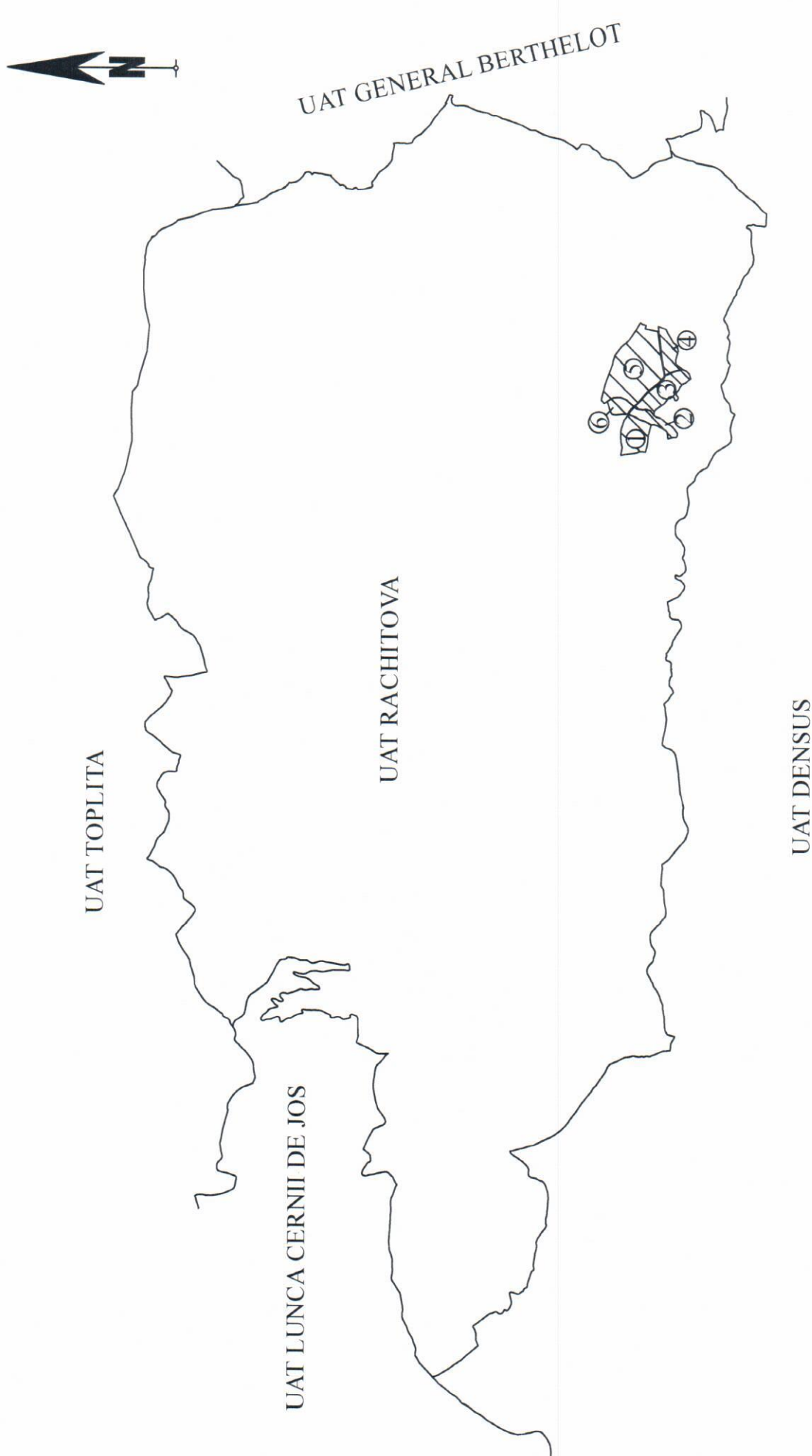


Reprezentarea grafică a sectoarelor cadastrale în care se desfășoară lucrări de înregistrare sistematică  
Sector cadastral nr. 1 UAT-ul Rapoltu Mare, Județul Hunedoara



Reprezentarea grafică a sectoarelor cadastrale în care se desfășoară lucrări de înregistrare sistematică

Sectoarele cadastrale nr. 1,2,3,4,5,6, UAT-ul Răchitova, Județul Hunedoara



Reprezentarea grafică a sectoarelor cadastrale în care se desfășoară lucrări de înregistrare sistematică  
Sectoarele cadastrale nr. 1, 2, 3, UAT Râu De Mori, Județul Hunedoara



JUD. CARAS-SEVERIN

SARMIZEGETUSA

DENSUS

TOTESTI

SANTAMARIA-ORLEA



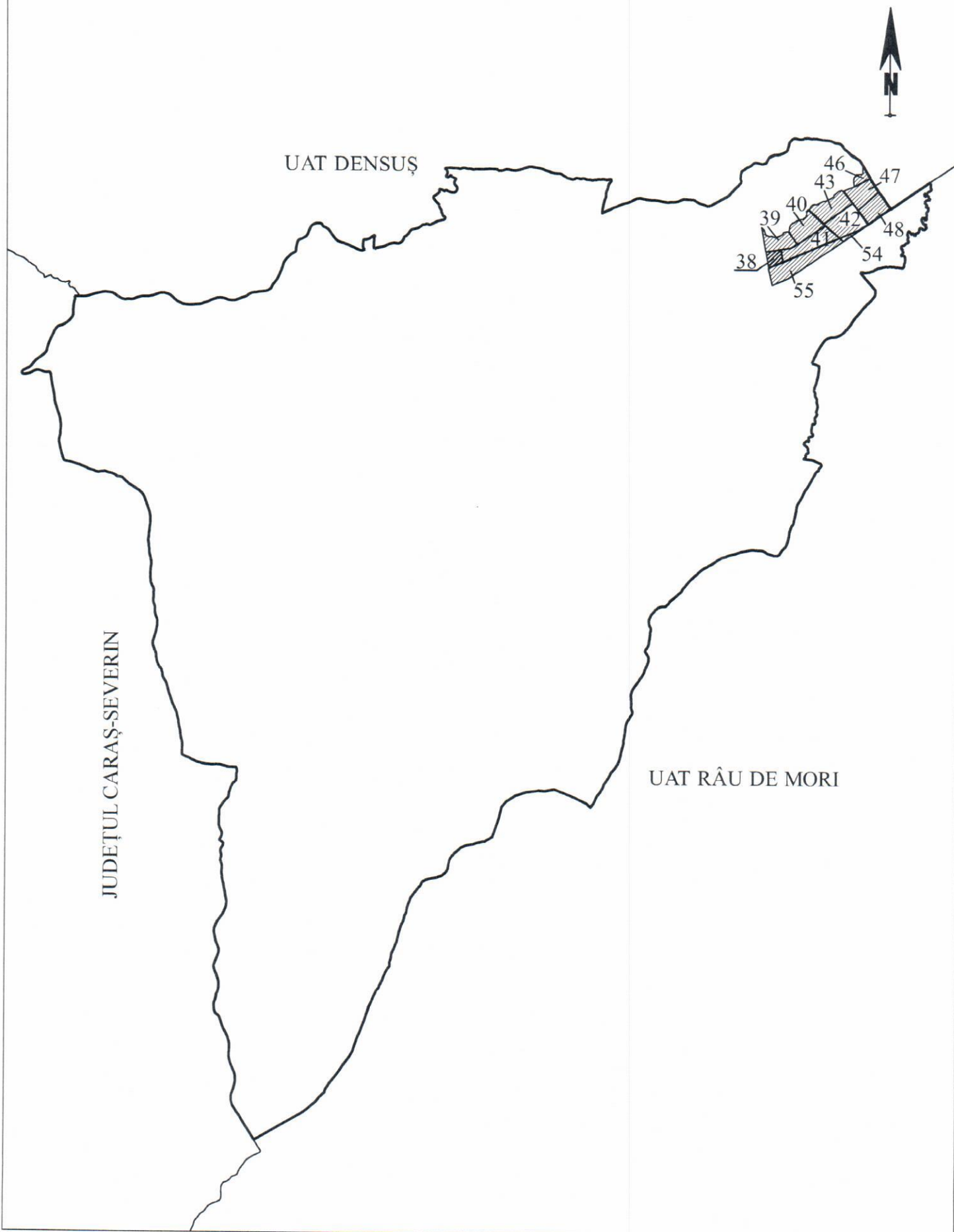
SALASU DE SUS

URICANI

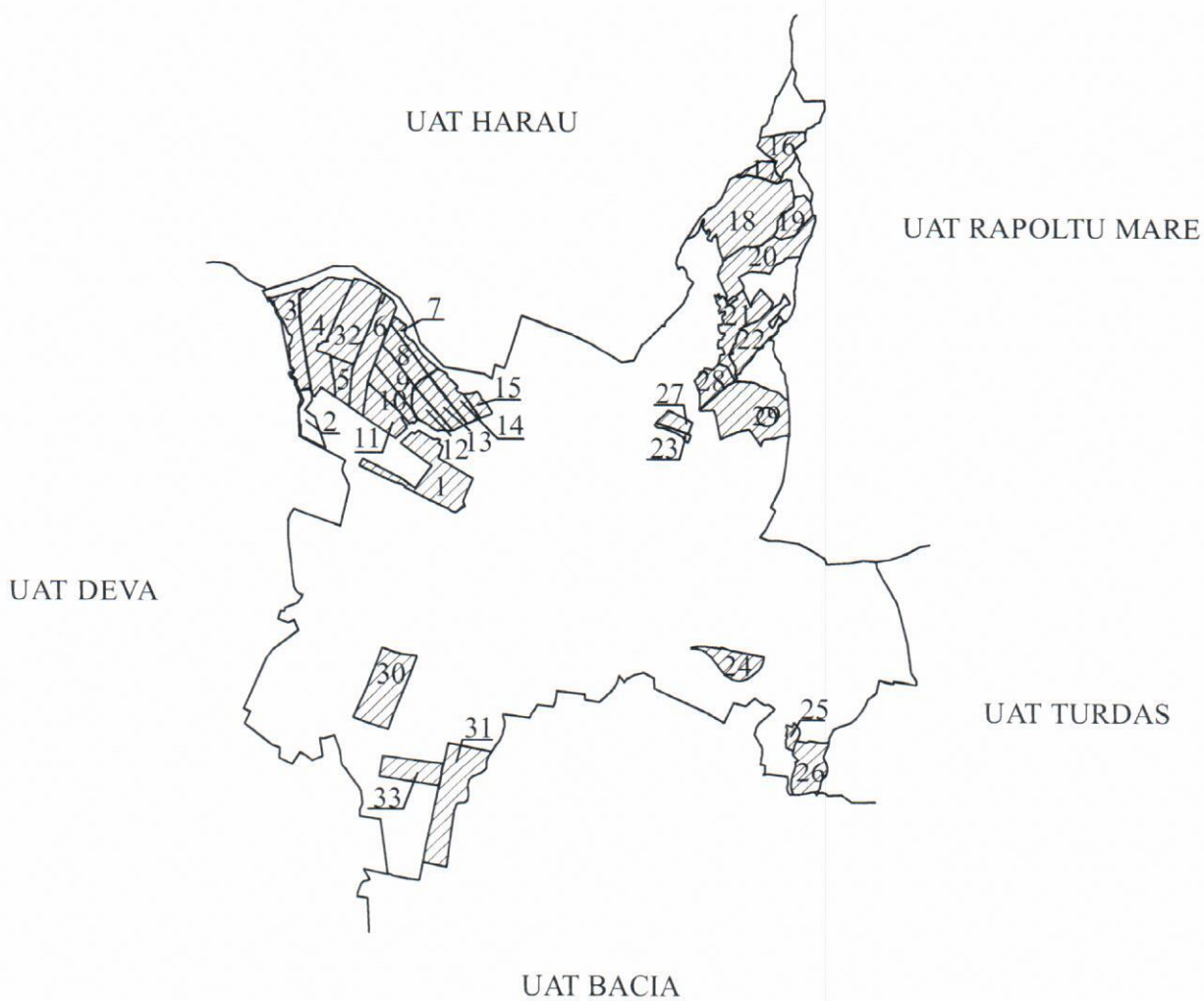
JUD. GORJ



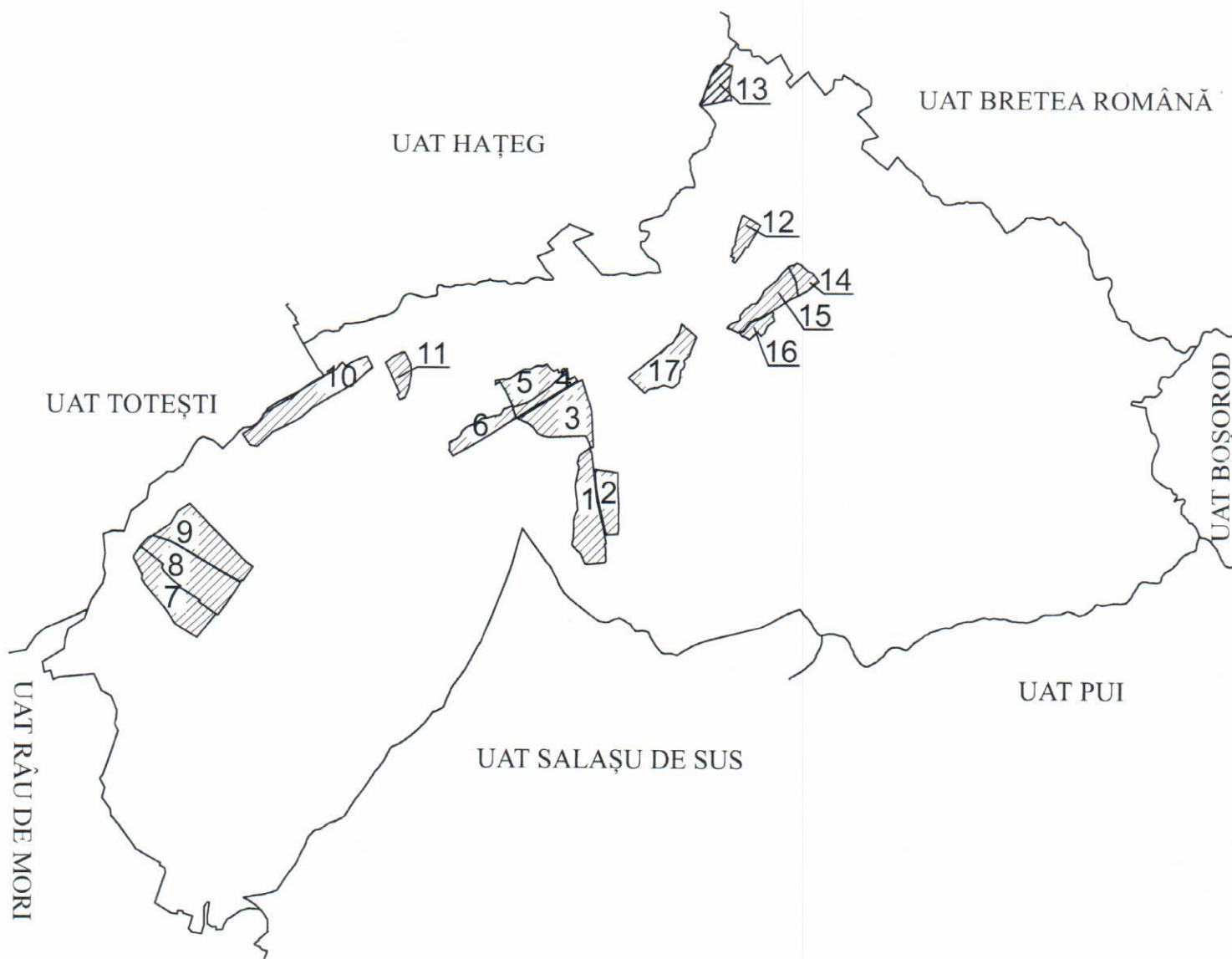
Reprezentarea grafică a sectoarelor cadastrale în care se desfășoară lucrări de înregistrare sistematică  
Sectoare cadastrale nr.38,39,40,41,42,43,46,47,48,54,55, UAT- ul Sarmizegetusa, județul Hunedoara



Reprezentare grafica a sectoarelor cadastrale in care se desfasoara lucrari de inregistrare sistematica  
Sectoarele cadastrale nr.1,2,3,4,5,6,7,8,9,10,11,12,13,14,15,16,17,18,19,20,21,22,23,24,25,26,27,28  
29,30,31,32,33, UAT Simeria, Judetul Hunedoara



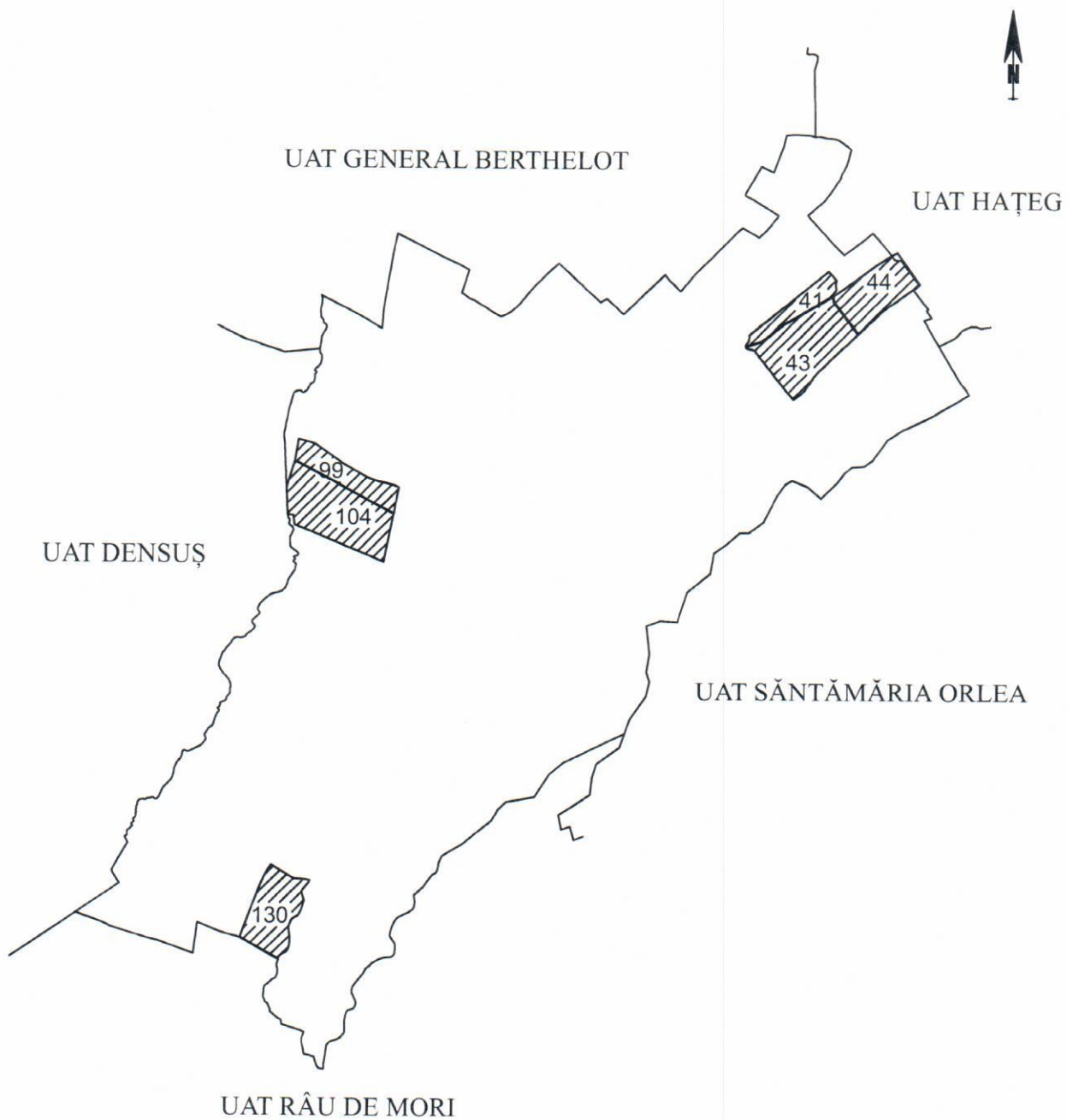
Reprezentarea grafică a sectoarelor cadastrale în care se desfășoară lucrări de înregistrare sistematică  
Sectorul nr.1,2,3,4,5,6,7,8,9,10,11,12,13,14,15,16,17, UAT- ul Sântămăria-Orlea, județul Hunedoara



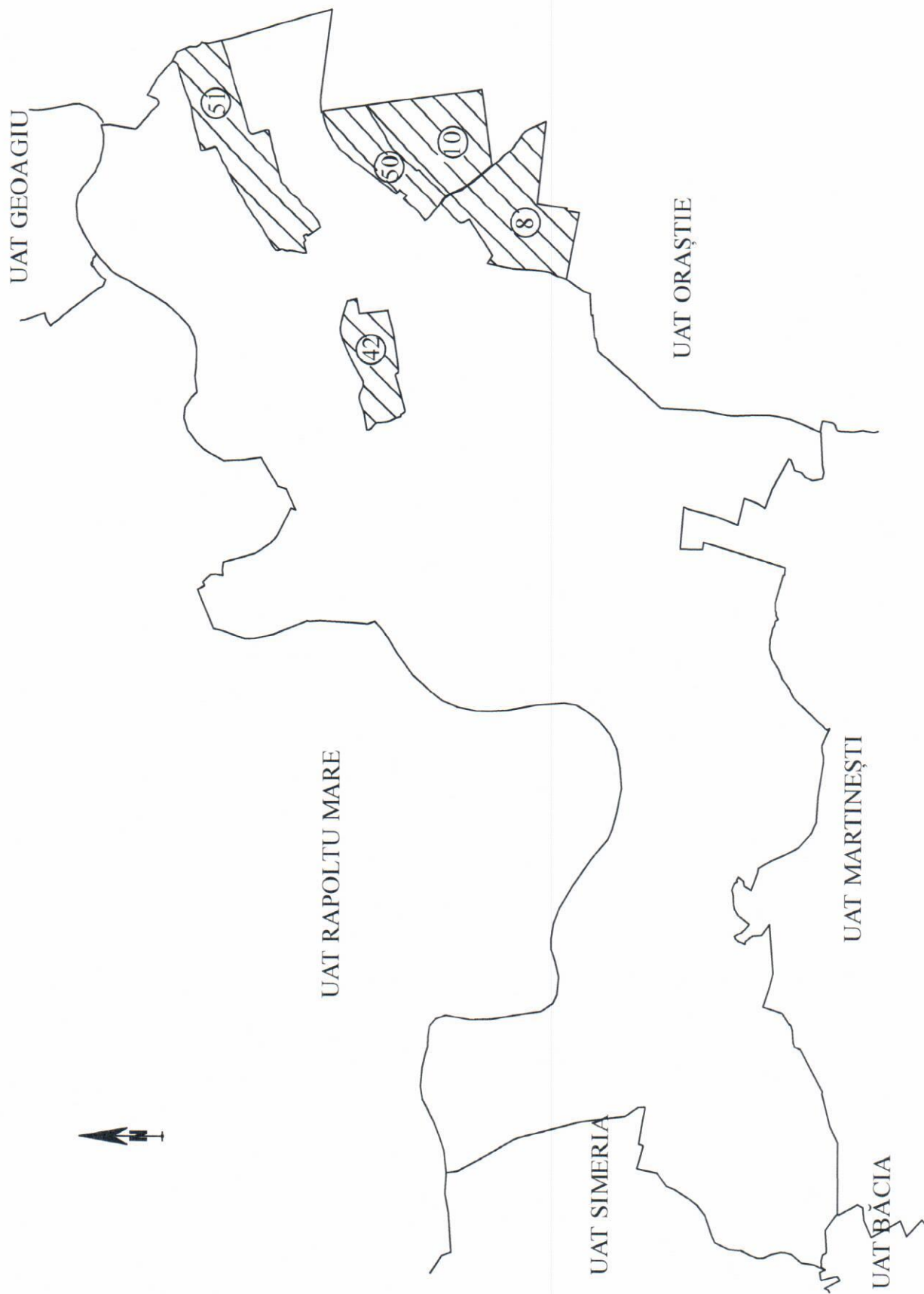
Reprezentarea grafică a sectoarelor cadastrale în care se desfășoară lucrări de înregistrare sistematică  
Sectoare cadastrale nr. 1,2,3, UAT- ul Șoimuș, județul Hunedoara



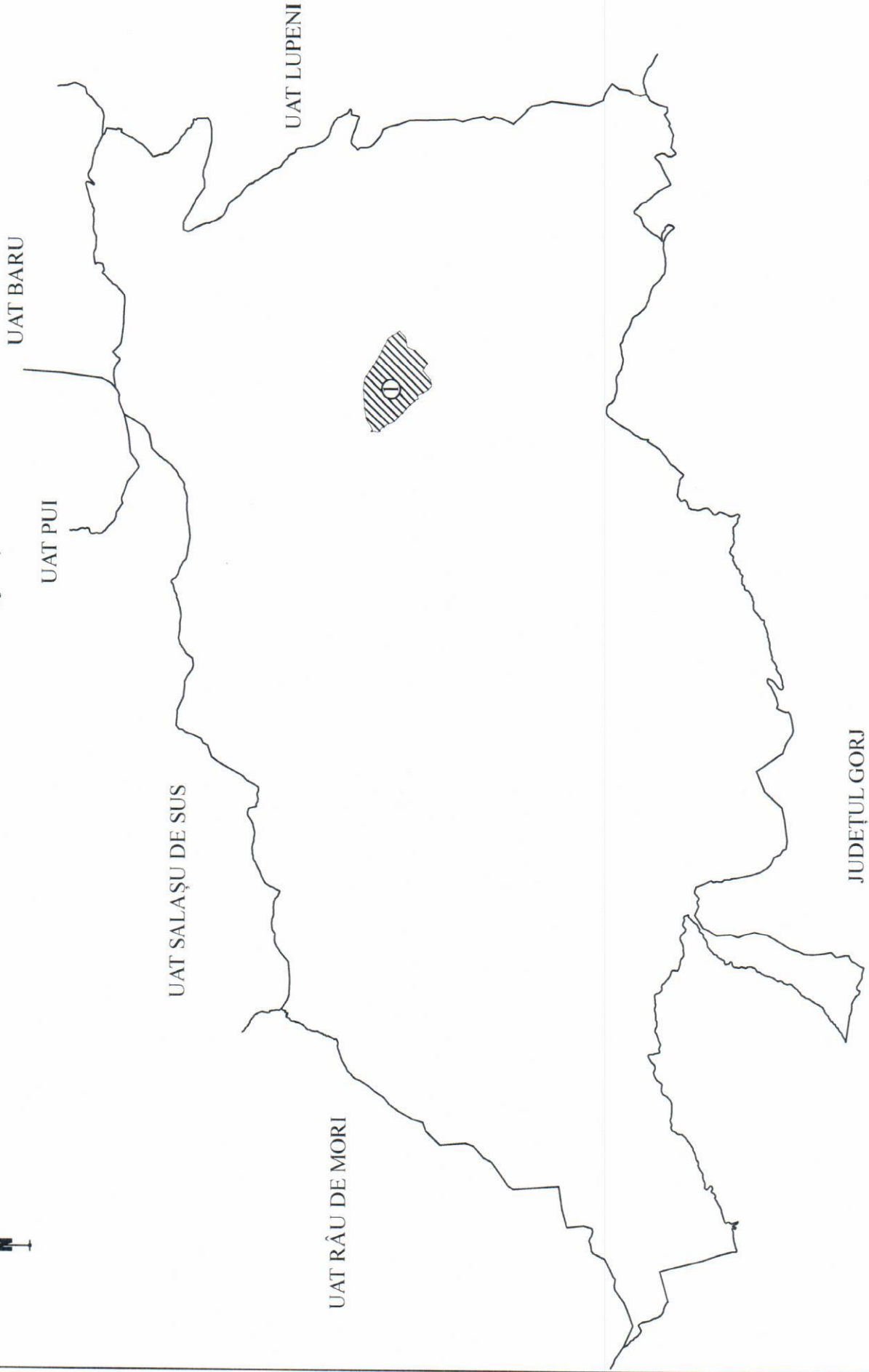
Reprezentarea grafică a sectoarelor cadastrale în care se desfășoară lucrări de înregistrare sistematică  
Sectorul nr.41,43,44,99,104,130, UAT- ul Totești, județul Hunedoara



Reprezentarea grafică a sectoarelor cadastrale în care se desfășoară lucrări de înregistrare sistematică  
Sectorul nr. 8,10,42,50,51, UAT- ul Turdaș, județul Hunedoara



Reprezentarea grafică a sectorului cadastral în care se desfășoară lucrări de înregistrare sistematică  
Sectorul nr.1 UAT- ul Uricani, județul Hunedoara



Reprezentarea grafică a sectoarelor cadastrale în care se desfășoară lucrări de înregistrare sistematică  
Sectorul nr.1,2,3,4, UAT- ul Vețel, județul Hunedoara

