PLAN CADASTRAL

JUDEȚ IALOMITA, UAT BORDUSANI

Sectorul Cadastral 7

Spre publicare

Scara 1:1000

Sistem de proiecție "STEREO '70"

- Plansa 5 -

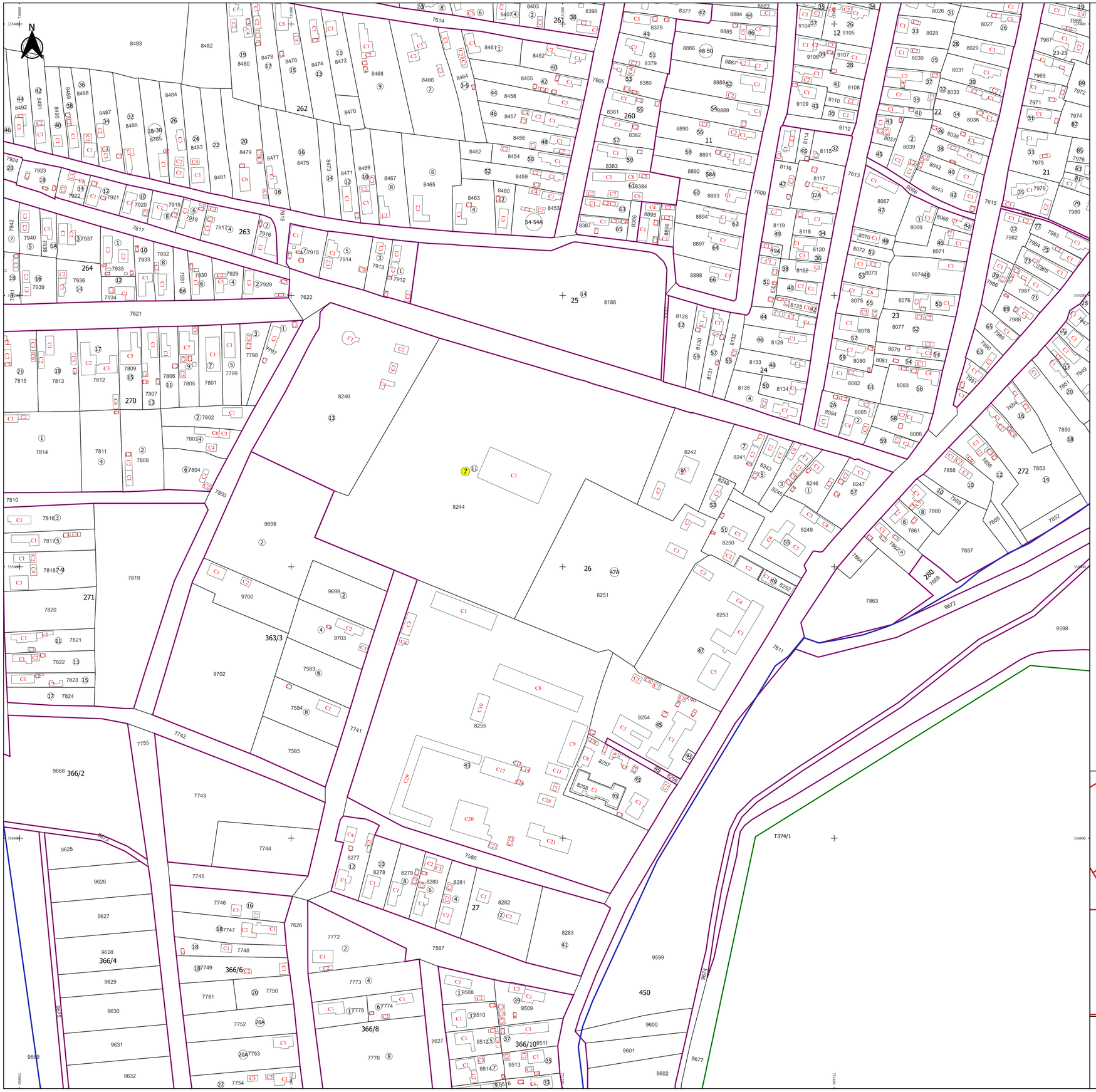

Schița de racordare a planșelor



Legendă

- Limită sector
- Limită UAT
- Limită intravilan
- Limită imobil
- Limită construcții
- Limită tarla
- 7 — Număr sector
- 45 — Numar_administrativ
- 9698 — Număr imobil
- 7584-C1 — Număr construcții
- 7 — Număr tarla
- T385 — Toponimie

Schița dispunerii sectorului cadastral

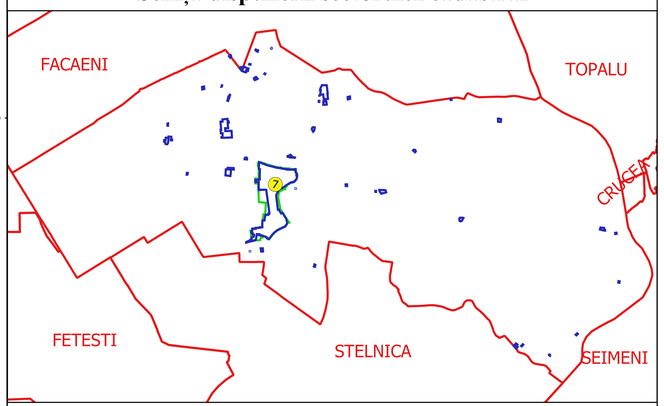

Executant
SC GEOAGRICADASTRU SRL
Ing. ELEANORA-ALINA ANTON
Data.....

ELEONORA-ALINA ANTON
GEOMAT - IM - 1020
Str. Ion Ghica, nr. 3, Slobozia, Ialomița
Mobil: 0744 - 606 - 606
e-mail: office@geoagricadastru.ro