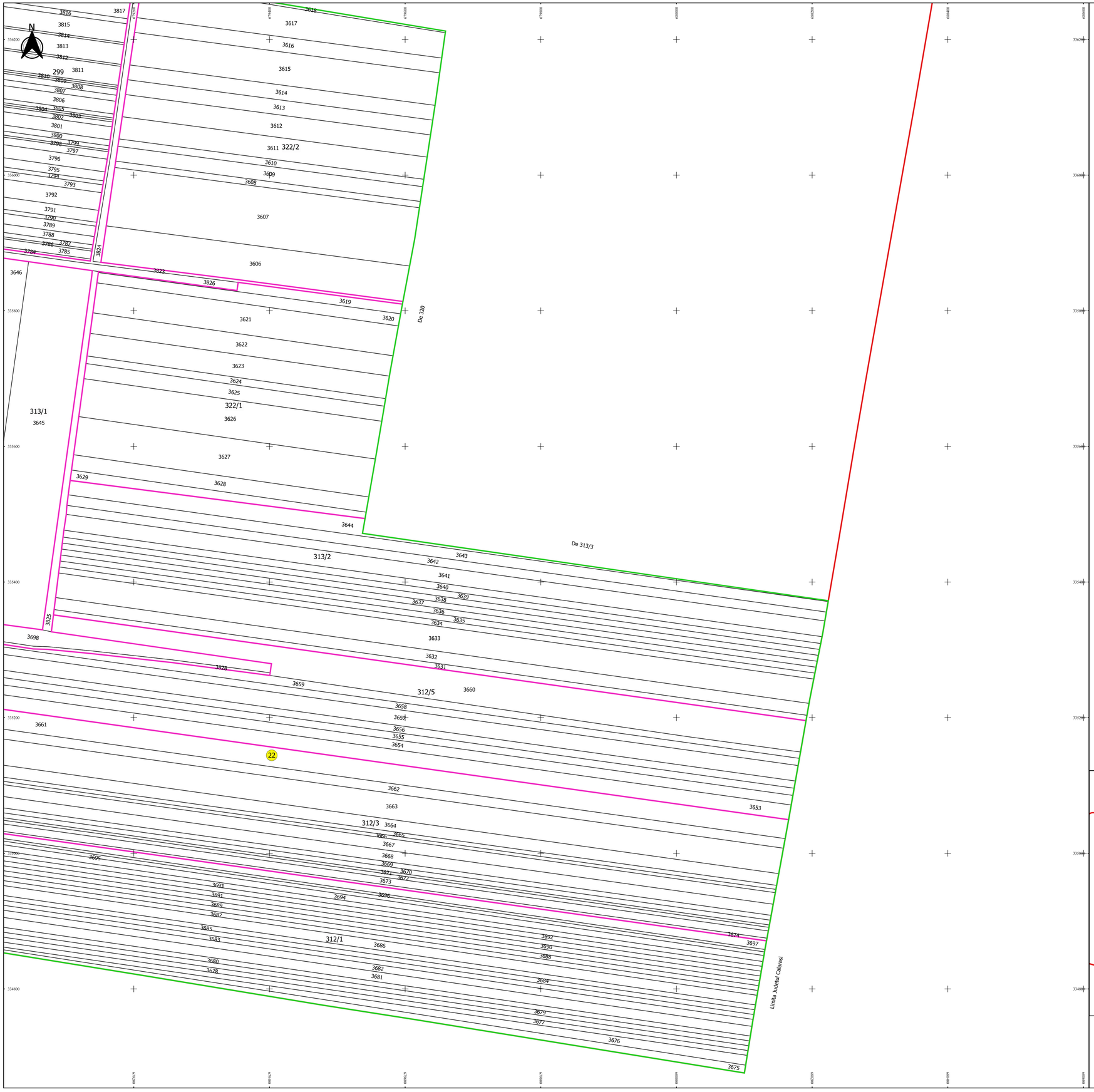

PLAN CADASTRAL

JUDEȚ IALOMIȚA, UAT CIULNIȚA

Sectorul Cadastral 22

Spre publicare

Scara 1:2000

Sistem de proiecție "STEREO '70"

- Planșa 3 -

Schița de racordare a planșelor

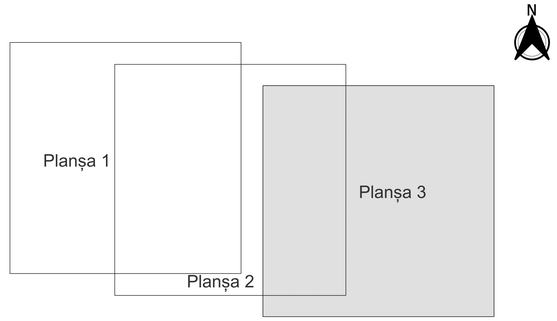

Legendă

- Limită sector
- Limită UAT
- Limită intravilan
- Limită imobil
- Limită tarla
- 22 Număr sector
- 3640 Număr imobil
- 313/1 Număr tarla
- DE298 Toponimie

Schița dispunerii sectorului cadastral

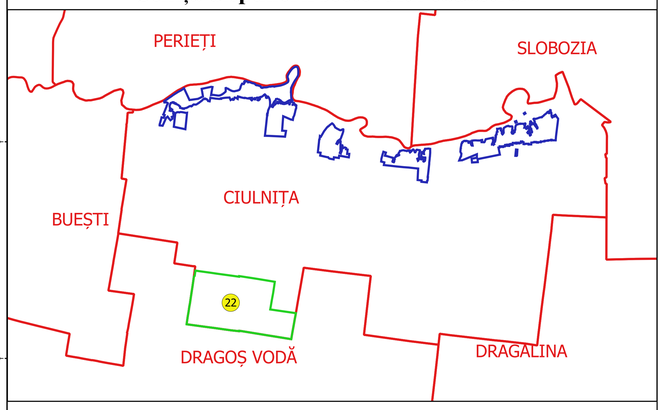

Executant
SC GEOAGRI CADASTRU SRL
Ing. NIȚA SILVIU ALEXANDRU
Data.....

* ȘILVIȚO-ALEXANDRU NIȚA *