DATE DESPRE IMOBILUL NR. 9036

Oficiul de Cadastru şi Publicitate Imobiliară IALOMITA
Biroul de Cadastru şi Publicitate Imobiliară Slobozia

A. Partea I. Descrierea imobilului

TEREN Necunoscut

Adresa: Loc. Fetesti, Jud. Ialomita, T116/1/47, P1

Nr. Crt	Nr cadastral Nr. topografic	Suprafaţa* (mp)	Observaţii / Referinţe
A1	23707	Din acte: 800 Masurata: 802	Sector cadastral:33 Teren imprejmuit;

B. Partea II. Proprietari şi acte

Inscrieri privitoare la dreptul de proprietate şi alte drepturi reale		Referinţe
67227 / 05/09/2017		
Act Notarial nr. 2738, din 30/08/2017 emis de Stuparu Ion;		
B3	Intabulare, drept de PROPRIETATE, dobandit prin Conventie, cota actuala 1/1, cota initiala 1/1	A1
	1) **ENERGOSTRUCT SRL**, CIF:36760201	
8351 / 31/01/2023		
Act Administrativ nr. 47917, din 28/11/2022 emis de PRIMARIA FETESTI (; act administrativ nr 74971 din 18.01.2023, emis de PRIMARIA FETESTI;act administrativ nr 11 din 31.01.2018, emis de CONSILIUL LOCAL FETESTI);		
B4	Se noteaza actualizarea informatiilor cadastrale ale imobilului , conform documentatiei cadastrale avizata si receptionata de OCPI Ialomita ,la data de 02.03.2022, cu privire la schimbarea destinatiei imobilului din extravilan in intravilan	A1

C. Partea III. SARCINI .

Inscrieri privind dezmembramintele dreptului de proprietate, drepturi reale de garanţie şi sarcini	Referinţe
NU SUNT	

Anexa Nr. 1 La Partea I

Teren

Nr cadastral	Suprafaţa (mp)*	Observaţii / Referinţe
23707	Din acte: 800 Masurata: 802	

* Suprafaţa este determinată in planul de proiecţie Stereo 70.

DETALII LINIARE IMOBIL

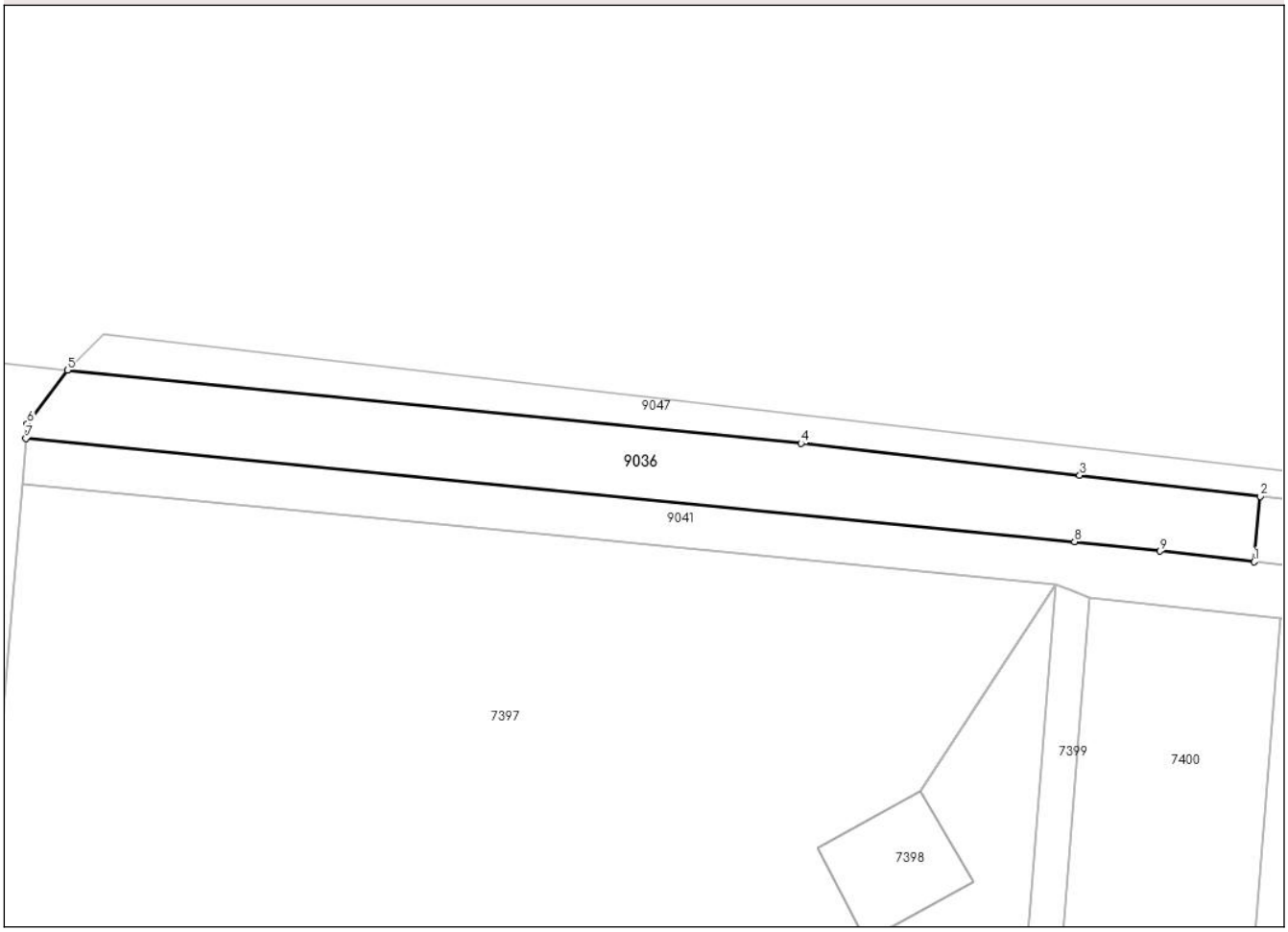

Date referitoare la teren

Crt	Categorie folosinţă	Intra vilan	Suprafaţa (mp)	Tarla	Parcelă	Nr. topo	Observaţii / Referinţe
1	arabil	DA	684	116/1/47	1	-	
2	arabil	NU	118	116/1/47	-	-	

Lungime Segmente
1) Valorile lungimilor segmentelor sunt obţinute din proiecţie în plan.

Punct început	X / Y	Punct sfârşit	X / Y	Lungime segment (** (m)
1	728.344,291 327.859,931	2	728.344,873 327.866,265	6.361
2	728.344,873 327.866,265	3	728.327,4 327.868,3	17.591
3	728.327,4 327.868,3	4	728.300,4 327.871,4	27.177
4	728.300,4 327.871,4	5	728.229,39 327.878,48	71.362

Document care conține date cu caracter personal, protejat de prevederile Regulamentului (UE) nr. 679/2016 și Legii 190/2018

Punct început	X / Y	Punct sfârşit	X / Y	Lungime segment (** (m)
5	728.229,39 327.878,48	6	728.225,5 327.873,29	6.486
6	728.225,5 327.873,29	7	728.225,38 327.871,864	1.431
7	728.225,38 327.871,864	8	728.326,9 327.861,89	102.009
8	728.326,9 327.861,89	9	728.335,157 327.860,965	8.309
9	728.335,157 327.860,965	1	728.344,291 327.859,931	9.192

** Lungimile segmentelor sunt determinate în planul de proiecţie Stereo 70 şi sunt rotunjite la 1 milimetru.
*** Distanţa dintre puncte este formată din segmente cumulate ce sunt mai mici decât valoarea 1 milimetru.

Document care conține date cu caracter personal, protejat de prevederile Regulamentului (UE) nr. 679/2016 și Legii 190/2018

DATE DESPRE IMOBILUL NR. 9037

Oficiul de Cadastru şi Publicitate Imobiliară IALOMITA
Biroul de Cadastru şi Publicitate Imobiliară Slobozia

A. Partea I. Descrierea imobilului

TEREN Extravilan

Adresa: Jud. Ialomita, T116/1/47, P2

Nr. Crt	Nr cadastral Nr. topografic	Suprafaţa* (mp)	Observaţii / Referinţe
A1	27870	100	Sector cadastral:33 Teren neimprejmuit;

B. Partea II. Proprietari şi acte

Inscrieri privitoare la dreptul de proprietate şi alte drepturi reale		Referinţe
169144 / 06/12/2019		
Act Notarial nr. 2512, din 30/09/2019 emis de SPN GHIMPETEANU ALINA SI DRAGOMIR LAURA (; act administrativ nr 5625/12740 din 12.02.2013, emis de COMISIA JUDETEANA IALOMITA;act administrativ nr 50910 din 02.12.2019, emis de PRIMARIA FETESTI;act administrativ nr 50917 din 03.12.2019, emis de PRIMARIA FETESTI;act notarial nr 26 din 09.10.2019, emis de SPN GHIMPETEANU ALINA SI DRAGOMIR LAURA; act notarial nr 2513 din 30.09.2019, emis de SPN GHIMPETEANU ALINA SI DRAGOMIR LAURA;act administrativ nr 50909 din 02.12.2019, emis de PRIMARIA FETESTI);		
B3	Intabulare, drept de PROPRIETATE,cumparare, dobandit prin Conventie, cota actuala 2/4, cota initiala 2/4	A1
	1) **BUCĂTARU IONUŢ**	
107706 / 21/07/2021		
Act Notarial nr. 896, din 19/07/2021 emis de DONOSE-ENESCU ANDREEA-RALUCA;		
B4	Intabulare, drept de PROPRIETATEcumparare, dobandit prin Conventie, cota actuala 1/2, cota initiala 1/2	A1
	1) **GOGU GETA**, casatorita cu; 2) **GOGU IULICA**	

C. Partea III. SARCINI .

Inscrieri privind dezmembramintele dreptului de proprietate, drepturi reale de garanţie şi sarcini	Referinţe
NU SUNT	

Document care conține date cu caracter personal, protejat de prevederile Regulamentului (UE) nr. 679/2016 și Legii 190/2018

Anexa Nr. 1 La Partea I

Teren

Nr cadastral	Suprafaţa (mp)*	Observaţii / Referinţe
27870	100	

* Suprafaţa este determinată in planul de proiecţie Stereo 70.

DETALII LINIARE IMOBIL

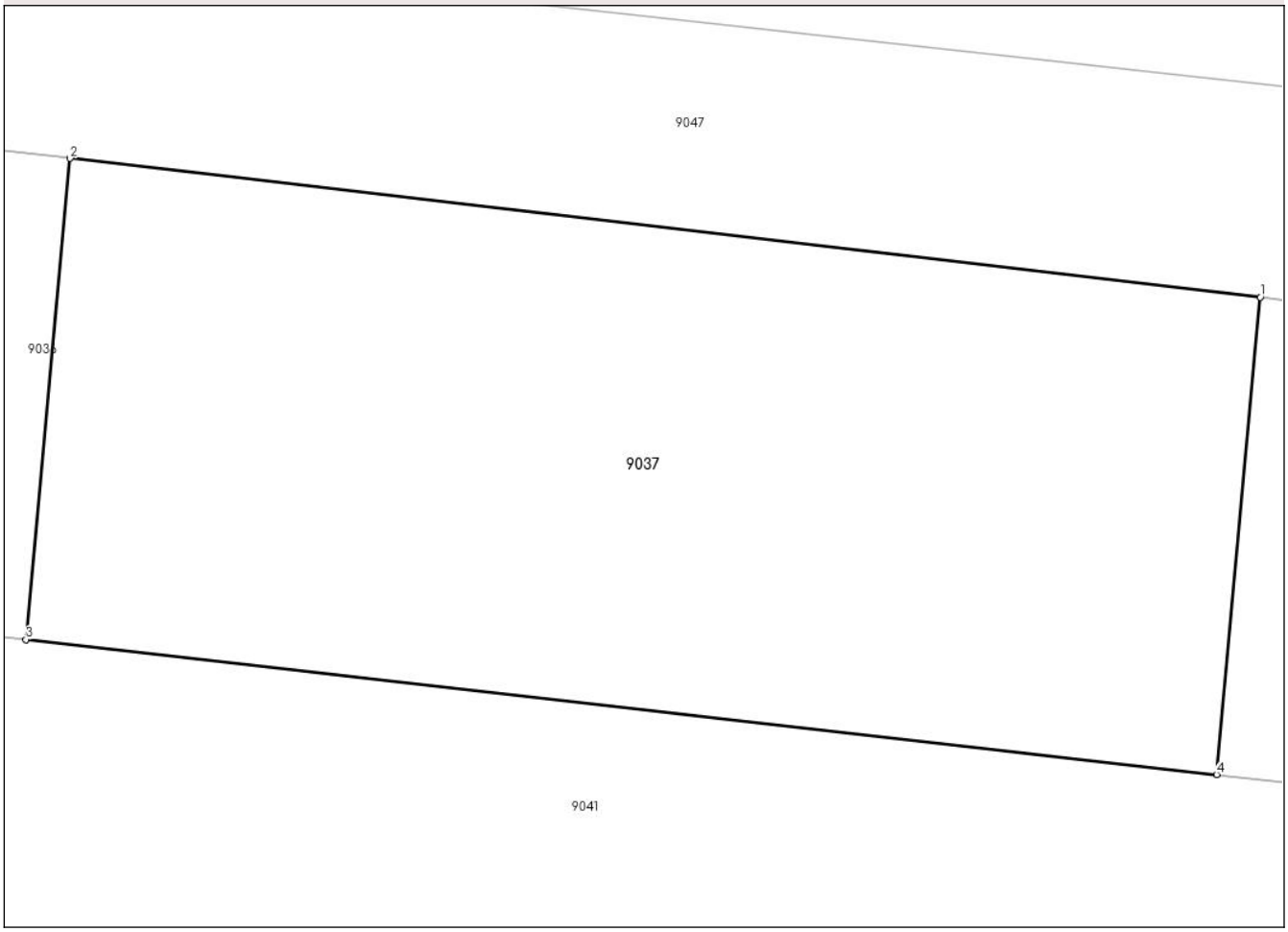

Date referitoare la teren

Crt	Categorie folosință	Intra vilan	Suprafaţa (mp)	Tarla	Parcelă	Nr. topo	Observaţii / Referinţe
1	arabil	NU	100	116/1/47	2	-	

Lungime Segmente
1) Valorile lungimilor segmentelor sunt obţinute din proiecţie în plan.

Punct început	X / Y	Punct sfârşit	X / Y	Lungime segment (** (m)
1	728.360,558 327.864,437	2	728.344,873 327.866,265	15.791
2	728.344,873 327.866,265	3	728.344,291 327.859,931	6.361
3	728.344,291 327.859,931	4	728.359,981 327.858,155	15.79
4	728.359,981 327.858,155	1	728.360,558 327.864,437	6.308

**** Lungimile segmentelor sunt determinate în planul de proiecţie Stereo 70 şi sunt rotunjite la 1 milimetru.**

Document care conține date cu caracter personal, protejat de prevederile Regulamentului (UE) nr. 679/2016 și Legii 190/2018

***** Distanţa dintre puncte este formată din segmente cumulate ce sunt mai mici decât valoarea 1 milimetru.**

DATE DESPRE IMOBILUL NR. 9038

Oficiul de Cadastru şi Publicitate Imobiliară IALOMITA
Biroul de Cadastru şi Publicitate Imobiliară Slobozia

A. Partea I. Descrierea imobilului

TEREN Extravilan

Adresa: Jud. Ialomita

Nr. Crt	Nr cadastral Nr. topografic	Suprafaţa* (mp)	Observaţii / Referinţe
A1	24613	100	Sector cadastral:33 Teren neimprejmuit;

B. Partea II. Proprietari şi acte

Inscrieri privitoare la dreptul de proprietate şi alte drepturi reale		Referinţe
68376 / 17/08/2015		
Act Notarial nr. 1982, din 05/08/2015 emis de MORARU RALUCA ANA;		
B2	Intabulare, drept de PROPRIETATEcumparare, dobandit prin Conventie, cota actuala 1/1, cota initiala 1/1	A1
	1) **GOGU GETA**, casatorita cu; 2) **GOGU IULICA**	

C. Partea III. SARCINI .

Inscrieri privind dezmembramintele dreptului de proprietate, drepturi reale de garanţie şi sarcini	Referinţe
NU SUNT	

Document care conține date cu caracter personal, protejat de prevederile Regulamentului (UE) nr. 679/2016 și Legii 190/2018

Anexa Nr. 1 La Partea I

Teren

Nr cadastral	Suprafaţa (mp)*	Observaţii / Referinţe
24613	100	

* Suprafaţa este determinată in planul de proiecţie Stereo 70.

DETALII LINIARE IMOBIL

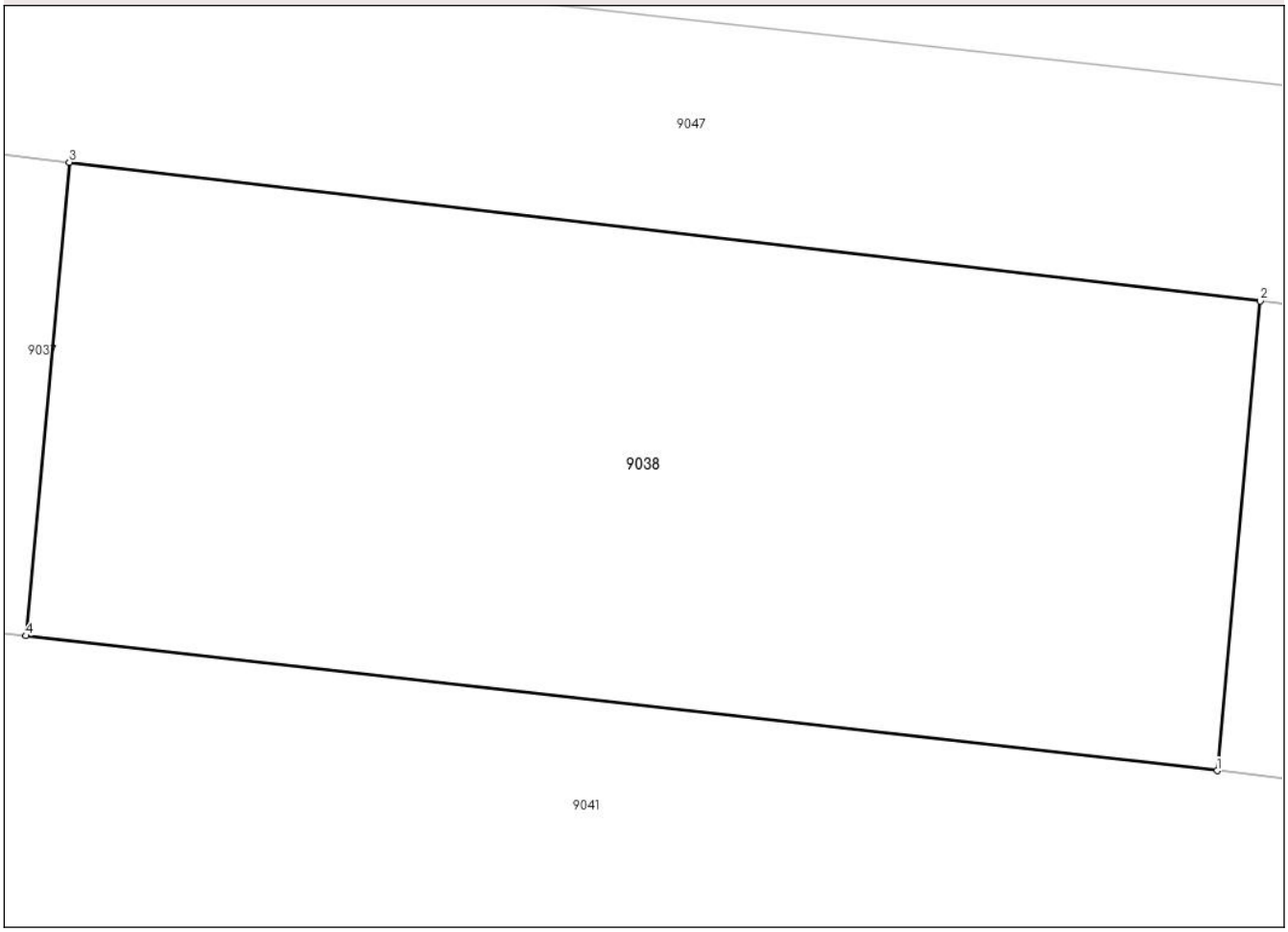

Date referitoare la teren

Crt	Categorie folosință	Intra vilan	Suprafaţa (mp)	Tarla	Parcelă	Nr. topo	Observaţii / Referinţe
1	arabil	NU	100	116/1/47	3	-	

Lungime Segmente
1) Valorile lungimilor segmentelor sunt obţinute din proiecţie în plan.

Punct început	X / Y	Punct sfârşit	X / Y	Lungime segment (** (m)
1	728.375,798 327.856,364	2	728.376,371 327.862,595	6.257
2	728.376,371 327.862,595	3	728.360,558 327.864,437	15.92
3	728.360,558 327.864,437	4	728.359,981 327.858,155	6.308
4	728.359,981 327.858,155	1	728.375,798 327.856,364	15.918

**** Lungimile segmentelor sunt determinate în planul de proiecţie Stereo 70 şi sunt rotunjite la 1 milimetru.**

Document care conține date cu caracter personal, protejat de prevederile Regulamentului (UE) nr. 679/2016 și Legii 190/2018

***** Distanţa dintre puncte este formată din segmente cumulate ce sunt mai mici decât valoarea 1 milimetru.**

Document care conține date cu caracter personal, protejat de prevederile Regulamentului (UE) nr. 679/2016 și Legii 190/2018

DATE DESPRE IMOBILUL NR. 9039

Oficiul de Cadastru şi Publicitate Imobiliară IALOMITA
Biroul de Cadastru şi Publicitate Imobiliară Slobozia

A. Partea I. Descrierea imobilului

TEREN Extravilan

Adresa: Jud. Ialomita

Nr. Crt	Nr cadastral Nr. topografic	Suprafaţa* (mp)	Observaţii / Referinţe
A1	33836	300	Sector cadastral:33 Teren neimprejmuit;

B. Partea II. Proprietari şi acte

Inscrieri privitoare la dreptul de proprietate şi alte drepturi reale		Referinţe
70097 / 03/05/2023		
Act Notarial nr. 970, din 27/04/2023 emis de ENESCU ANDREEA-RALUCA;		
B2	Intabulare, drept de PROPRIETATEcumparare, dobandit prin Conventie, cota actuala 1/1, cota initiala 1/1	A1
	1) **GOGU GETA**, casatorita cu; 2) **GOGU IULICA**	

C. Partea III. SARCINI .

Inscrieri privind dezmembramintele dreptului de proprietate, drepturi reale de garanţie şi sarcini	Referinţe
NU SUNT	

Document care conține date cu caracter personal, protejat de prevederile Regulamentului (UE) nr. 679/2016 și Legii 190/2018

Anexa Nr. 1 La Partea I

Teren

Nr cadastral	Suprafaţa (mp)*	Observaţii / Referinţe
33836	300	

* Suprafaţa este determinată in planul de proiecţie Stereo 70.

DETALII LINIARE IMOBIL

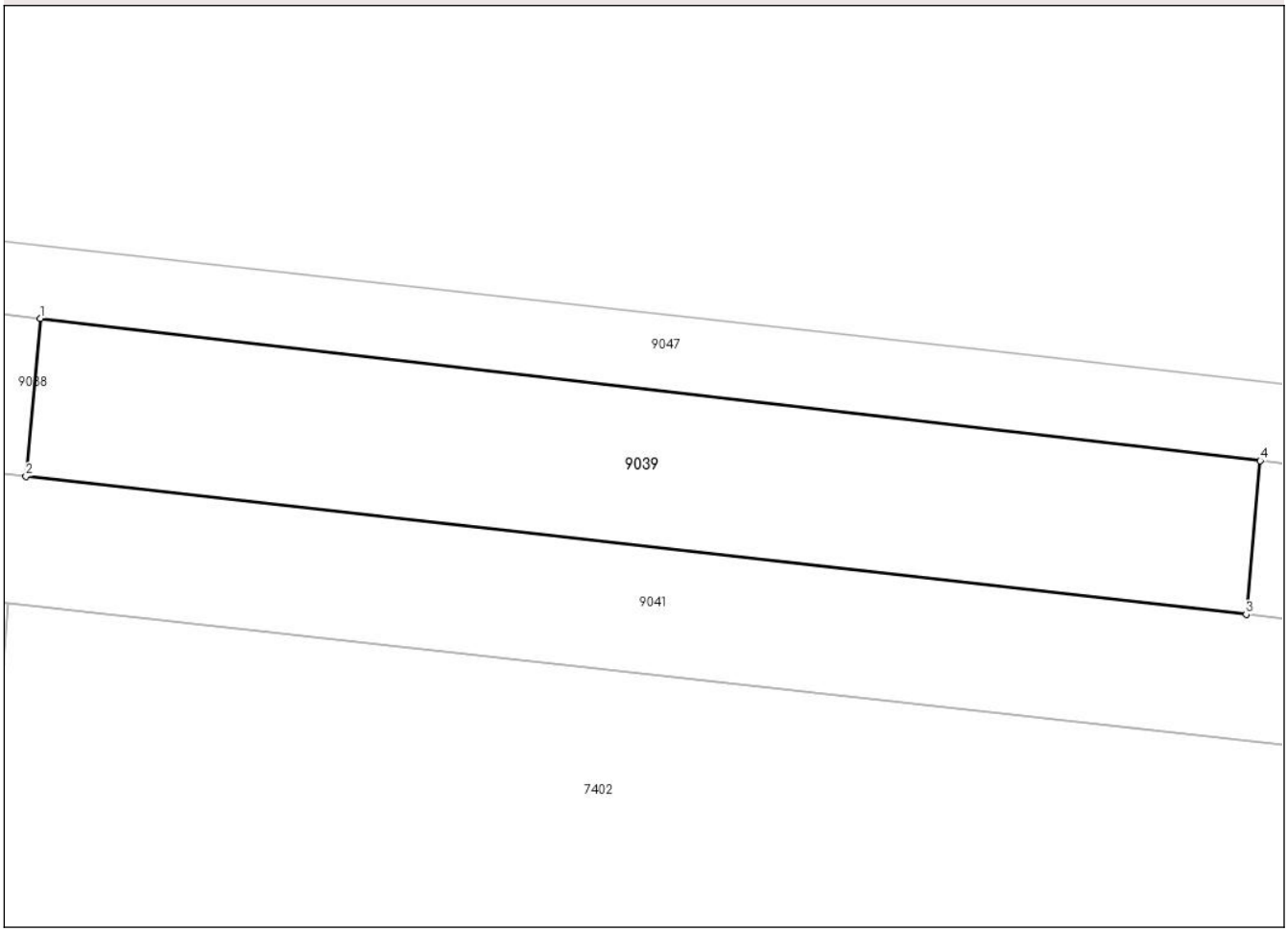

Date referitoare la teren

Crt	Categorie folosință	Intra vilan	Suprafaţa (mp)	Tarla	Parcelă	Nr. topo	Observaţii / Referinţe
1	arabil	NU	300	116/1/47	4	-	

Lungime Segmente
1) Valorile lungimilor segmentelor sunt obţinute din proiecţie în plan.

Punct început	X / Y	Punct sfârşit	X / Y	Lungime segment (** (m)
1	728.376,371 327.862,595	2	728.375,798 327.856,364	6.257
2	728.375,798 327.856,364	3	728.424,054 327.850,901	48.564
3	728.424,054 327.850,901	4	728.424,612 327.856,976	6.101
4	728.424,612 327.856,976	1	728.376,371 327.862,595	48.567

**** Lungimile segmentelor sunt determinate în planul de proiecţie Stereo 70 şi sunt rotunjite la 1 milimetru.**

Document care conține date cu caracter personal, protejat de prevederile Regulamentului (UE) nr. 679/2016 și Legii 190/2018

***** Distanţa dintre puncte este formată din segmente cumulate ce sunt mai mici decât valoarea 1 milimetru.**

Document care conține date cu caracter personal, protejat de prevederile Regulamentului (UE) nr. 679/2016 și Legii 190/2018

DATE DESPRE IMOBILUL NR. 9040

Oficiul de Cadastru şi Publicitate Imobiliară IALOMITA
Biroul de Cadastru şi Publicitate Imobiliară Slobozia

A. Partea I. Descrierea imobilului

TEREN Extravilan

Adresa: Jud. Ialomita

Nr. Crt	Nr cadastral Nr. topografic	Suprafaţa* (mp)	Observaţii / Referinţe
A1	23481	400	Sector cadastral:33 Teren neimprejmuit;

B. Partea II. Proprietari şi acte

Inscrieri privitoare la dreptul de proprietate şi alte drepturi reale		Referinţe
37472 / 17/06/2013		
Act Notarial nr. 1746, din 12/06/2013 emis de STUPARU ION;		
B2	Intabulare, drept de PROPRIETATEcumparare, dobandit prin Conventie, cota actuala 1/1, cota initiala 1/1	A1
	1) **GOGU GETA**, casatorita cu; 2) **GOGU IULICA**	

C. Partea III. SARCINI .

Inscrieri privind dezmembramintele dreptului de proprietate, drepturi reale de garanţie şi sarcini	Referinţe
NU SUNT	

Document care conține date cu caracter personal, protejat de prevederile Regulamentului (UE) nr. 679/2016 și Legii 190/2018

Anexa Nr. 1 La Partea I

Teren

Nr cadastral	Suprafaţa (mp)*	Observaţii / Referinţe
23481	400	

* Suprafaţa este determinată in planul de proiecţie Stereo 70.

DETALII LINIARE IMOBIL

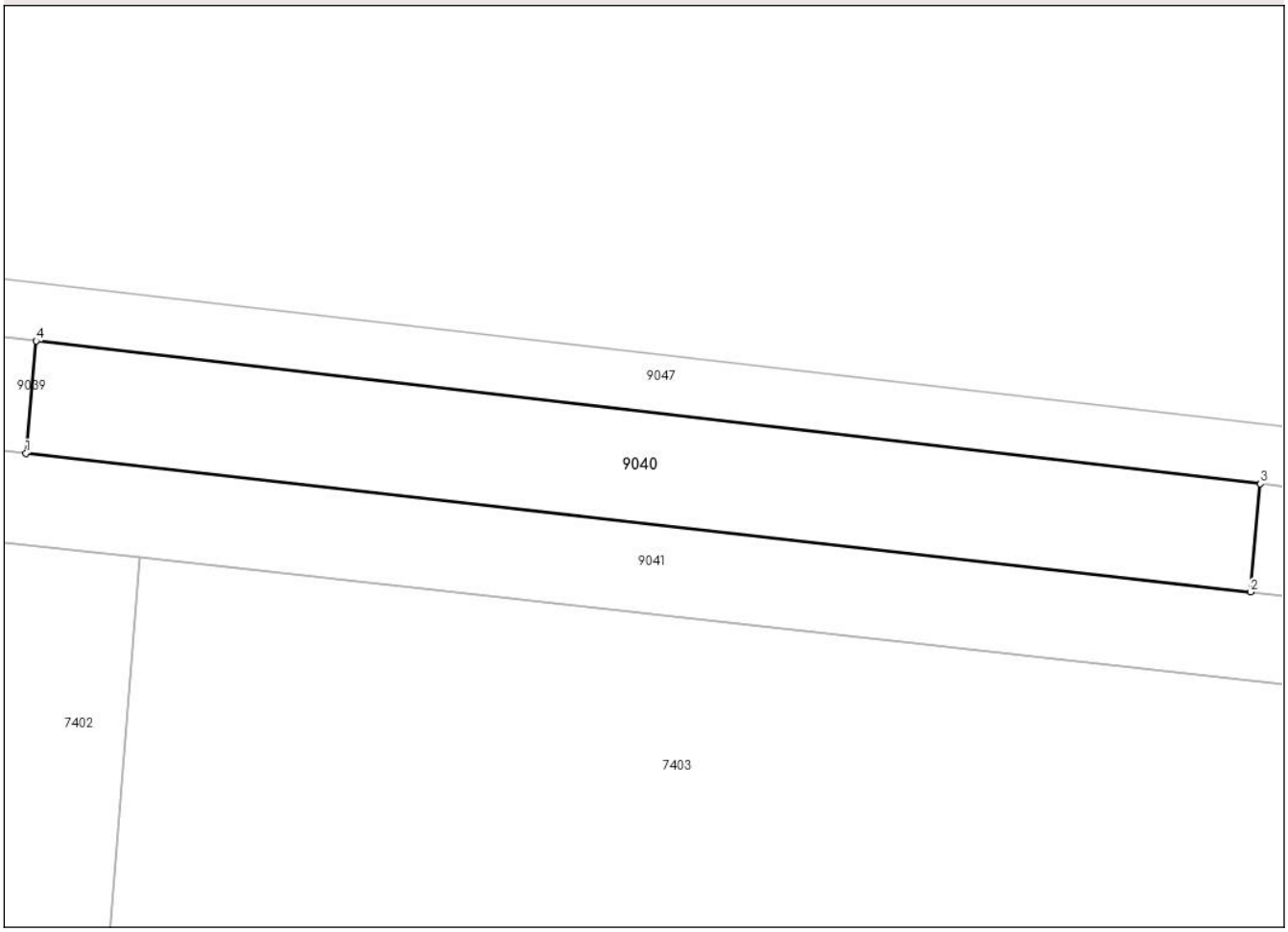

Date referitoare la teren

Crt	Categorie folosință	Intra vilan	Suprafaţa (mp)	Tarla	Parcelă	Nr. topo	Observaţii / Referinţe
1	arabil	NU	400	116/1/47	5	-	

Lungime Segmente
1) Valorile lungimilor segmentelor sunt obţinute din proiecţie în plan.

Punct început	X / Y	Punct sfârşit	X / Y	Lungime segment (** (m)
1	728.424,054 327.850,901	2	728.490,399 327.843,39	66.769
2	728.490,399 327.843,39	3	728.490,937 327.849,25	5.885
3	728.490,937 327.849,25	4	728.424,612 327.856,976	66.773
4	728.424,612 327.856,976	1	728.424,054 327.850,901	6.101

**** Lungimile segmentelor sunt determinate în planul de proiecţie Stereo 70 şi sunt rotunjite la 1 milimetru.**

Document care conține date cu caracter personal, protejat de prevederile Regulamentului (UE) nr. 679/2016 și Legii 190/2018

***** Distanţa dintre puncte este formată din segmente cumulate ce sunt mai mici decât valoarea 1 milimetru.**

DATE DESPRE IMOBILUL NR. 9041

Oficiul de Cadastru şi Publicitate Imobiliară IALOMITA
Biroul de Cadastru şi Publicitate Imobiliară Slobozia

A. Partea I. Descrierea imobilului

TEREN Necunoscut

Adresa: Loc. Fetesti, Jud. Ialomita

Nr. Crt	Nr cadastral Nr. topografic	Suprafaţa* (mp)	Observaţii / Referinţe
A1		3.780	Sector cadastral:33 Teren neimprejmuit;

B. Partea II. Proprietari şi acte

Inscrieri privitoare la dreptul de proprietate şi alte drepturi reale		Referinţe
/		
Act Normativ nr. 268, din 28/05/2001 emis de PARLAMENTUL ROMANIEI (LEGE;);		
B1	Intabulare, drept de PROPRIETATE, dobandit prin Lege, cota actuala 1/1, cota initiala 1/1	A1
	1) **STATUL ROMAN**, CIF:9999999999999	
Act Administrativ nr. 13, din 11/01/2019 emis de AGENTIA DOMENIILOR STATULUI;		
B2	Intabulare, drept de ADMINISTRARE	A1
	1) **AGENTIA DOMENIILOR STATULUI**, CIF:9999999999999	

C. Partea III. SARCINI .

Inscrieri privind dezmembramintele dreptului de proprietate, drepturi reale de garanţie şi sarcini	Referinţe
NU SUNT	

Document care conține date cu caracter personal, protejat de prevederile Regulamentului (UE) nr. 679/2016 și Legii 190/2018

Anexa Nr. 1 La Partea I

Teren

Nr cadastral	Suprafaţa (mp)*	Observaţii / Referinţe
	3.780	

* Suprafaţa este determinată in planul de proiecţie Stereo 70.

DETALII LINIARE IMOBIL

Date referitoare la teren

Crt	Categorie folosință	Intra vilan	Suprafaţa (mp)	Tarla	Parcelă	Nr. topo	Observaţii / Referinţe
1	drum	DA	481	116/1/47	-	-	
2	drum	NU	3.299	116/1/47	116/1/46	-	

Lungime Segmente

1) Valorile lungimilor segmentelor sunt obţinute din proiecţie în plan.

Punct început	X / Y	Punct sfârşit	X / Y	Lungime segment (** (m)
1	728.225,38 327.871,864	2	728.225,012 327.867,486	4.393
3	728.275,03 327.862,706	4	728.325,037 327.857,786	50.248
5	728.328,4 327.856,5	6	728.346,809 327.854,466	18.521
7	728.375,086 327.851,341	8	728.430,213 327.845,248	55.463

Punct început	X / Y	Punct sfârşit	X / Y	Lungime segment (** (m)
2	728.225,012 327.867,486	3	728.275,03 327.862,706	50.246
4	728.325,037 327.857,786	5	728.328,4 327.856,5	3.6
6	728.346,809 327.854,466	7	728.375,086 327.851,341	28.449
8	728.430,213 327.845,248	9	728.515,985 327.835,769	86.294

Document care conține date cu caracter personal, protejat de prevederile Regulamentului (UE) nr. 679/2016 și Legii 190/2018

Punct început	X / Y	Punct sfârşit	X / Y	Lungime segment (** (m)
9	728.515,985 327.835,769	10	728.633,78 327.822,752	118.512
11	728.633,79 327.822,751	12	728.659,799 327.819,876	26.167
13	728.719,177 327.813,314	14	728.867,977 327.796,887	149.704
15	728.872,368 327.796,469	16	729.061,615 327.774,759	190.488
17	729.103,341 327.769,972	18	729.104,259 327.773,882	4.016
19	728.956,047 327.790,666	20	728.877,877 327.799,518	78.67
21	728.705,952 327.818,987	22	728.649,417 327.825,388	56.896
23	728.490,399 327.843,39	24	728.424,054 327.850,901	66.769
25	728.375,798 327.856,364	26	728.359,981 327.858,155	15.918
27	728.344,291 327.859,931	28	728.335,157 327.860,965	9.192
29	728.326,9 327.861,89	1	728.225,38 327.871,864	102.009

Punct început	X / Y	Punct sfârşit	X / Y	Lungime segment (** (m)
10	728.633,78 327.822,752	11	728.633,79 327.822,751	0.01
12	728.659,799 327.819,876	13	728.719,177 327.813,314	59.739
14	728.867,977 327.796,887	15	728.872,368 327.796,469	4.411
16	729.061,615 327.774,759	17	729.103,341 327.769,972	42.0
18	729.104,259 327.773,882	19	728.956,047 327.790,666	149.159
20	728.877,877 327.799,518	21	728.705,952 327.818,987	173.024
22	728.649,417 327.825,388	23	728.490,399 327.843,39	160.034
24	728.424,054 327.850,901	25	728.375,798 327.856,364	48.564
26	728.359,981 327.858,155	27	728.344,291 327.859,931	15.79
28	728.335,157 327.860,965	29	728.326,9 327.861,89	8.309

** Lungimile segmentelor sunt determinate în planul de proiecţie Stereo 70 şi sunt rotunjite la 1 milimetru.
*** Distanţa dintre puncte este formată din segmente cumulate ce sunt mai mici decât valoarea 1 milimetru.

Document care conține date cu caracter personal, protejat de prevederile Regulamentului (UE) nr. 679/2016 și Legii 190/2018

DATE DESPRE IMOBILUL NR. 9042

Oficiul de Cadastru şi Publicitate Imobiliară IALOMITA
Biroul de Cadastru şi Publicitate Imobiliară Slobozia

A. Partea I. Descrierea imobilului

TEREN Extravilan

Adresa: Jud. Ialomita

Nr. Crt	Nr cadastral Nr. topografic	Suprafaţa* (mp)	Observaţii / Referinţe
A1	23485	900	Sector cadastral:33 Teren neimprejmuit;

B. Partea II. Proprietari şi acte

Inscrieri privitoare la dreptul de proprietate şi alte drepturi reale		Referinţe
37463 / 17/06/2013		
Act Notarial nr. 1745, din 12/06/2013 emis de STUPARU ION;		
B2	Intabulare, drept de PROPRIETATEcumparare, dobandit prin Conventie, cota actuala 1/1, cota initiala 1/1	A1
	1) **GOGU GETA**, casatorita cu; 2) **GOGU IULICA**	

C. Partea III. SARCINI .

Inscrieri privind dezmembramintele dreptului de proprietate, drepturi reale de garanţie şi sarcini	Referinţe
NU SUNT	

Document care conține date cu caracter personal, protejat de prevederile Regulamentului (UE) nr. 679/2016 și Legii 190/2018

Anexa Nr. 1 La Partea I

Teren

Nr cadastral	Suprafaţa (mp)*	Observaţii / Referinţe
23485	900	

* Suprafaţa este determinată in planul de proiecţie Stereo 70.

DETALII LINIARE IMOBIL

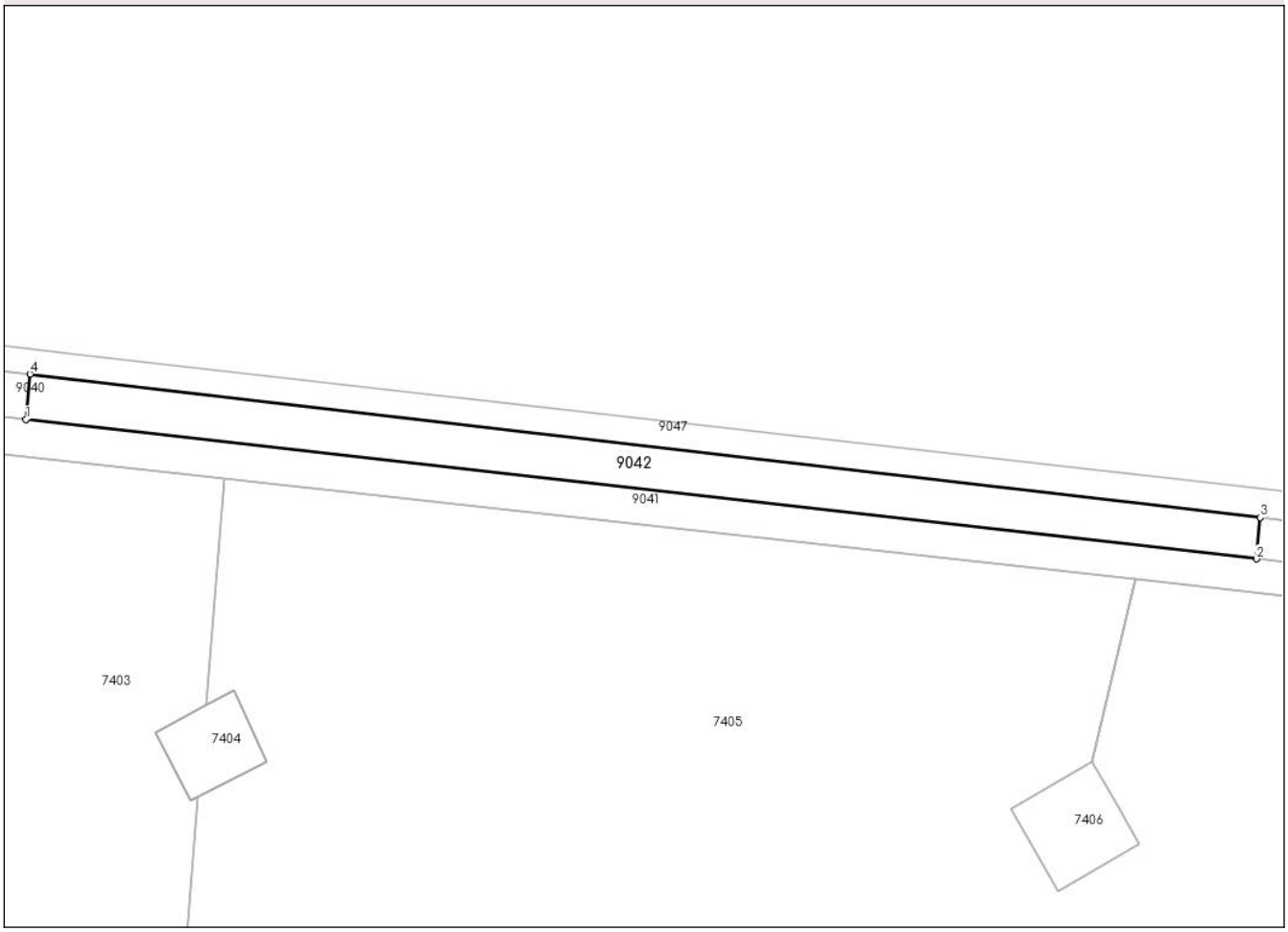

Date referitoare la teren

Crt	Categorie folosință	Intra vilan	Suprafaţa (mp)	Tarla	Parcelă	Nr. topo	Observaţii / Referinţe
1	arabil	NU	900	116/1/47	6	-	

Lungime Segmente
1) Valorile lungimilor segmentelor sunt obţinute din proiecţie în plan.

Punct început	X / Y	Punct sfârşit	X / Y	Lungime segment (** (m)
1	728.490,399 327.843,39	2	728.649,417 327.825,388	160.034
2	728.649,417 327.825,388	3	728.649,908 327.830,731	5.366
3	728.649,908 327.830,731	4	728.490,937 327.849,25	160.046
4	728.490,937 327.849,25	1	728.490,399 327.843,39	5.885

**** Lungimile segmentelor sunt determinate în planul de proiecţie Stereo 70 şi sunt rotunjite la 1 milimetru.**

Document care conține date cu caracter personal, protejat de prevederile Regulamentului (UE) nr. 679/2016 și Legii 190/2018

***** Distanţa dintre puncte este formată din segmente cumulate ce sunt mai mici decât valoarea 1 milimetru.**

DATE DESPRE IMOBILUL NR. 9043

Oficiul de Cadastru şi Publicitate Imobiliară IALOMITA
Biroul de Cadastru şi Publicitate Imobiliară Slobozia

A. Partea I. Descrierea imobilului

TEREN Extravilan

Adresa: Jud. Ialomita

Nr. Crt	Nr cadastral Nr. topografic	Suprafaţa* (mp)	Observaţii / Referinţe
A1		300	Sector cadastral:33 Teren neimprejmuit;

B. Partea II. Proprietari şi acte

Inscrieri privitoare la dreptul de proprietate şi alte drepturi reale		Referinţe
/		
Act Normativ nr. 7, din 13/03/1996 emis de PARLAMENTUL ROMÂNIEI (LEGE; ,art.13);		
B1	Inscrierea posesiei, drept de PROPRIETATE, dobandit prin Lege, cota actuala 1/1, cota initiala 1/1	A1
	1) **NEIDENTIFICAT NEIDENTIFICAT**	
B2	Se notează mențiunea de proprietar neidentificat.	A1

C. Partea III. SARCINI .

Inscrieri privind dezmembramintele dreptului de proprietate, drepturi reale de garanţie şi sarcini	Referinţe
NU SUNT	

Document care conține date cu caracter personal, protejat de prevederile Regulamentului (UE) nr. 679/2016 și Legii 190/2018

Anexa Nr. 1 La Partea I

Teren

Nr cadastral	Suprafaţa (mp)*	Observaţii / Referinţe
	300	

* Suprafaţa este determinată in planul de proiecţie Stereo 70.

DETALII LINIARE IMOBIL

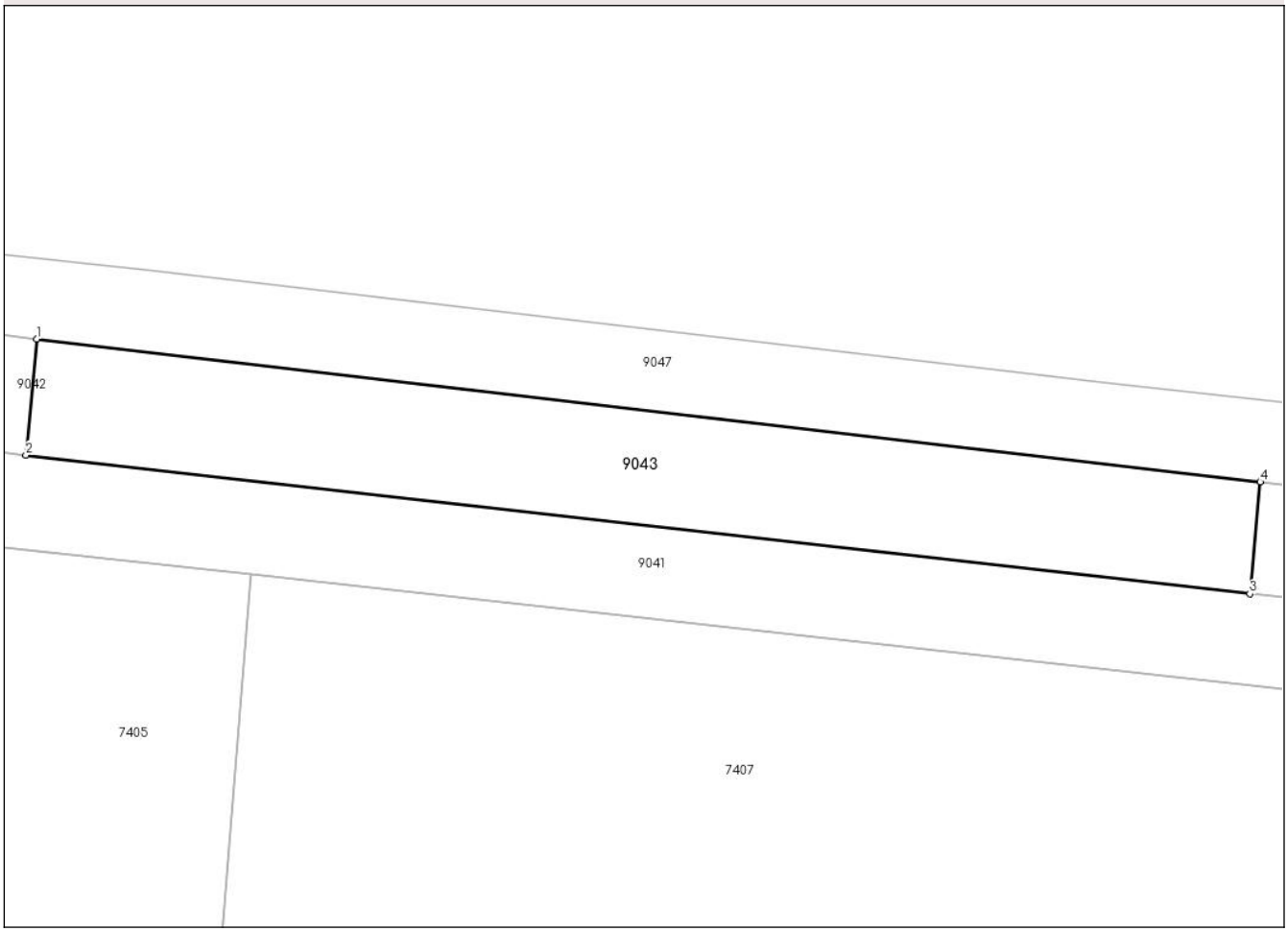

Date referitoare la teren

Crt	Categorie folosință	Intra vilan	Suprafaţa (mp)	Tarla	Parcelă	Nr. topo	Observaţii / Referinţe
1	arabil	NU	300	116/1/47	7	-	

Lungime Segmente
1) Valorile lungimilor segmentelor sunt obţinute din proiecţie în plan.

Punct început	X / Y	Punct sfârşit	X / Y	Lungime segment (** (m)
1	728.649,908 327.830,731	2	728.649,417 327.825,388	5.366
2	728.649,417 327.825,388	3	728.705,952 327.818,987	56.896
3	728.705,952 327.818,987	4	728.706,427 327.824,147	5.182
4	728.706,427 327.824,147	1	728.649,908 327.830,731	56.901

**** Lungimile segmentelor sunt determinate în planul de proiecţie Stereo 70 şi sunt rotunjite la 1 milimetru.**

Document care conține date cu caracter personal, protejat de prevederile Regulamentului (UE) nr. 679/2016 și Legii 190/2018

***** Distanţa dintre puncte este formată din segmente cumulate ce sunt mai mici decât valoarea 1 milimetru.**

DATE DESPRE IMOBILUL NR. 9044

Oficiul de Cadastru şi Publicitate Imobiliară IALOMITA
Biroul de Cadastru şi Publicitate Imobiliară Slobozia

A. Partea I. Descrierea imobilului

TEREN Extravilan

Adresa: Jud. Ialomita

Nr. Crt	Nr cadastral Nr. topografic	Suprafaţa* (mp)	Observaţii / Referinţe
A1	23426	800	Sector cadastral:33 Teren neimprejmuit;

B. Partea II. Proprietari şi acte

Inscrieri privitoare la dreptul de proprietate şi alte drepturi reale		Referinţe
28895 / 13/05/2013		
Act Notarial nr. 481, din 30/04/2013 emis de TOMA CATALIN MARIUS;		
B2	Intabulare, drept de PROPRIETATEdonatie, dobandit prin Conventie, cota actuala 1/1, cota initiala 1/1	A1
	1) **BURLACU MARIA** 2) **BURLACU VALERIU**, soti;	

C. Partea III. SARCINI .

Inscrieri privind dezmembramintele dreptului de proprietate, drepturi reale de garanţie şi sarcini	Referinţe
NU SUNT	

Document care conține date cu caracter personal, protejat de prevederile Regulamentului (UE) nr. 679/2016 și Legii 190/2018

Anexa Nr. 1 La Partea I

Teren

Nr cadastral	Suprafaţa (mp)*	Observaţii / Referinţe
23426	800	

* Suprafaţa este determinată in planul de proiecţie Stereo 70.

DETALII LINIARE IMOBIL

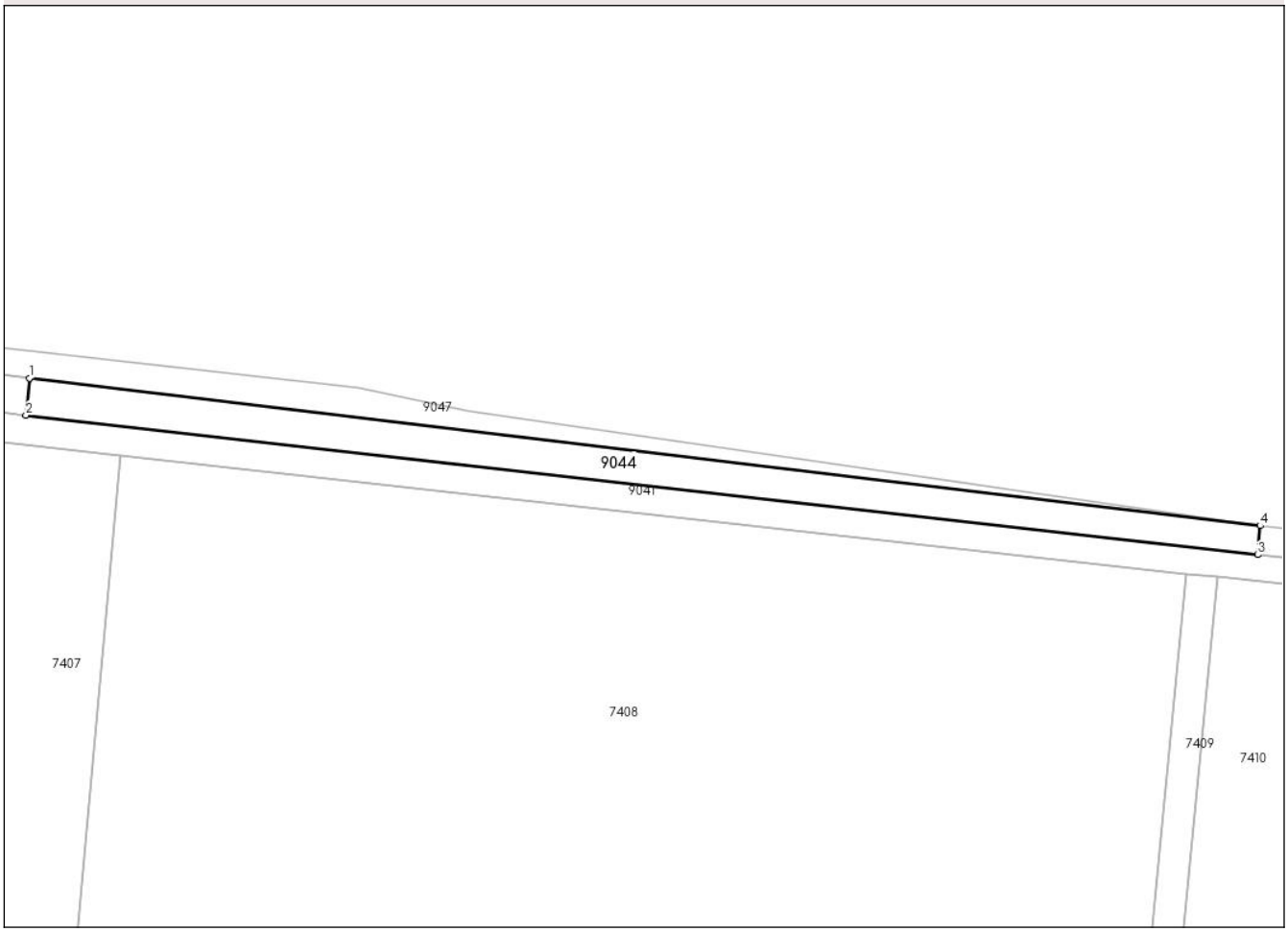

Date referitoare la teren

Crt	Categorie folosință	Intra vilan	Suprafaţa (mp)	Tarla	Parcelă	Nr. topo	Observaţii / Referinţe
1	arabil	NU	800	116/1/47	8	-	

Lungime Segmente
1) Valorile lungimilor segmentelor sunt obţinute din proiecţie în plan.

Punct început	X / Y	Punct sfârşit	X / Y	Lungime segment (** (m)
1	728.706,427 327.824,147	2	728.705,952 327.818,987	5.182
2	728.705,952 327.818,987	3	728.877,877 327.799,518	173.024
3	728.877,877 327.799,518	4	728.878,249 327.803,568	4.067
4	728.878,249 327.803,568	1	728.706,427 327.824,147	173.05

**** Lungimile segmentelor sunt determinate în planul de proiecţie Stereo 70 şi sunt rotunjite la 1 milimetru.**

Document care conține date cu caracter personal, protejat de prevederile Regulamentului (UE) nr. 679/2016 și Legii 190/2018

***** Distanţa dintre puncte este formată din segmente cumulate ce sunt mai mici decât valoarea 1 milimetru.**

DATE DESPRE IMOBILUL NR. 9045

Oficiul de Cadastru şi Publicitate Imobiliară IALOMITA
Biroul de Cadastru şi Publicitate Imobiliară Slobozia

A. Partea I. Descrierea imobilului

TEREN Extravilan

Adresa: Jud. Ialomita

Nr. Crt	Nr cadastral Nr. topografic	Suprafaţa* (mp)	Observaţii / Referinţe
A1	23343	300	Sector cadastral:33 Teren neimprejmuit;

B. Partea II. Proprietari şi acte

Inscrieri privitoare la dreptul de proprietate şi alte drepturi reale		Referinţe
28886 / 13/05/2013		
Act Notarial nr. 480, din 30/04/2013 emis de TOMA CATALIN MARIUS;		
B2	Intabulare, drept de PROPRIETATEcumparare, dobandit prin Conventie, cota actuala 1/1, cota initiala 1/1	A1
	1) **GALAN VALENTIN VASILE** 2) **GALAN AURELIA**, soti;	

C. Partea III. SARCINI .

Inscrieri privind dezmembramintele dreptului de proprietate, drepturi reale de garanţie şi sarcini	Referinţe
NU SUNT	

Document care conține date cu caracter personal, protejat de prevederile Regulamentului (UE) nr. 679/2016 și Legii 190/2018

Anexa Nr. 1 La Partea I

Teren

Nr cadastral	Suprafaţa (mp)*	Observaţii / Referinţe
23343	300	

* Suprafaţa este determinată in planul de proiecţie Stereo 70.

DETALII LINIARE IMOBIL

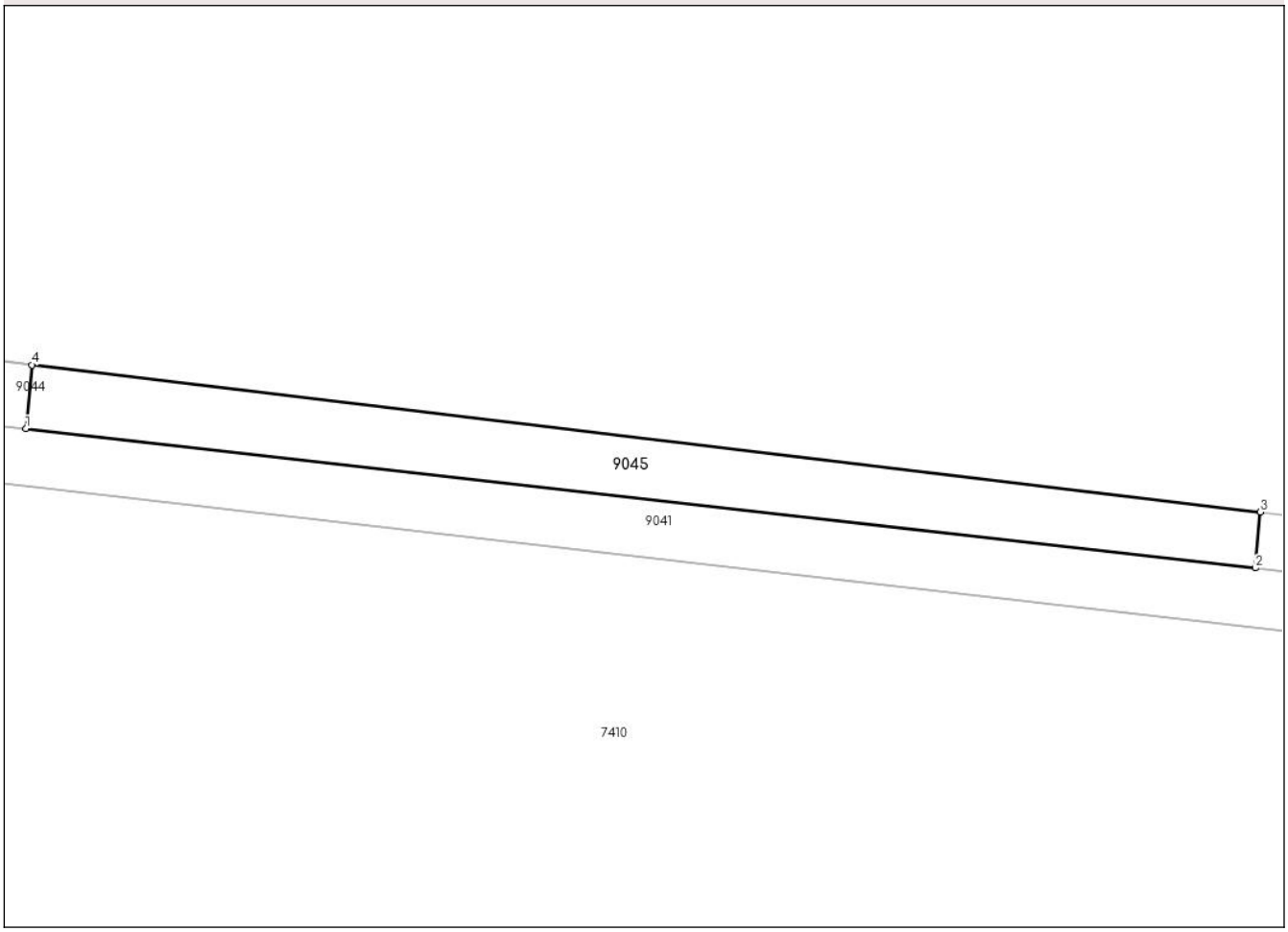

Date referitoare la teren

Crt	Categorie folosință	Intra vilan	Suprafaţa (mp)	Tarla	Parcelă	Nr. topo	Observaţii / Referinţe
1	arabil	NU	300	116/1/47	9	-	

Lungime Segmente
1) Valorile lungimilor segmentelor sunt obţinute din proiecţie în plan.

Punct început	X / Y	Punct sfârşit	X / Y	Lungime segment (** (m)
1	728.877,877 327.799,518	2	728.956,047 327.790,666	78.67
2	728.956,047 327.790,666	3	728.956,374 327.794,212	3.561
3	728.956,374 327.794,212	4	728.878,249 327.803,568	78.683
4	728.878,249 327.803,568	1	728.877,877 327.799,518	4.067

**** Lungimile segmentelor sunt determinate în planul de proiecţie Stereo 70 şi sunt rotunjite la 1 milimetru.**

Document care conține date cu caracter personal, protejat de prevederile Regulamentului (UE) nr. 679/2016 și Legii 190/2018

***** Distanţa dintre puncte este formată din segmente cumulate ce sunt mai mici decât valoarea 1 milimetru.**

DATE DESPRE IMOBILUL NR. 9046

Oficiul de Cadastru şi Publicitate Imobiliară IALOMITA
Biroul de Cadastru şi Publicitate Imobiliară Slobozia

A. Partea I. Descrierea imobilului

TEREN Extravilan

Adresa: Jud. Ialomita

Nr. Crt	Nr cadastral Nr. topografic	Suprafaţa* (mp)	Observaţii / Referinţe
A1	23341	400	Sector cadastral:33 Teren neimprejmuit;

B. Partea II. Proprietari şi acte

Inscrieri privitoare la dreptul de proprietate şi alte drepturi reale		Referinţe
28909 / 13/05/2013		
Act Notarial nr. 479, din 30/04/2013 emis de TOMA CATALIN MARIUS;		
B2	Intabulare, drept de PROPRIETATEcumparare, dobandit prin Conventie, cota actuala 1/1, cota initiala 1/1	A1
	1) **GALAN VALENTIN VASILE** 2) **GALAN AURELIA**, soti;	

C. Partea III. SARCINI .

Inscrieri privind dezmembramintele dreptului de proprietate, drepturi reale de garanţie şi sarcini	Referinţe
NU SUNT	

Document care conține date cu caracter personal, protejat de prevederile Regulamentului (UE) nr. 679/2016 și Legii 190/2018

Anexa Nr. 1 La Partea I

Teren

Nr cadastral	Suprafaţa (mp)*	Observaţii / Referinţe
23341	400	

* Suprafaţa este determinată in planul de proiecţie Stereo 70.

DETALII LINIARE IMOBIL

Date referitoare la teren

Crt	Categorie folosință	Intra vilan	Suprafaţa (mp)	Tarla	Parcelă	Nr. topo	Observaţii / Referinţe
1	arabil	NU	400	116/1/47	10	-	

Lungime Segmente
1) Valorile lungimilor segmentelor sunt obţinute din proiecţie în plan.

Punct început	X / Y	Punct sfârşit	X / Y	Lungime segment (** (m)
1	728.956,374 327.794,212	2	728.956,047 327.790,666	3.561
2	728.956,047 327.790,666	3	729.104,259 327.773,882	149.159
3	729.104,259 327.773,882	4	729.104,592 327.775,284	1.441
4	729.104,592 327.775,284	5	729.003,966 327.788,505	101.491
5	729.003,966 327.788,505	1	728.956,374 327.794,212	47.933

Document care conține date cu caracter personal, protejat de prevederile Regulamentului (UE) nr. 679/2016 și Legii 190/2018

** Lungimile segmentelor sunt determinate în planul de proiecţie Stereo 70 şi sunt rotunjite la 1 milimetru.
*** Distanţa dintre puncte este formată din segmente cumulate ce sunt mai mici decât valoarea 1 milimetru.

Document care conține date cu caracter personal, protejat de prevederile Regulamentului (UE) nr. 679/2016 și Legii 190/2018

DATE DESPRE IMOBILUL NR. 9047

Oficiul de Cadastru şi Publicitate Imobiliară IALOMITA
Biroul de Cadastru şi Publicitate Imobiliară Slobozia

A. Partea I. Descrierea imobilului

TEREN Extravilan

Adresa: Jud. Ialomita

Nr. Crt	Nr cadastral Nr. topografic	Suprafaţa* (mp)	Observaţii / Referinţe
A1		1.948	Sector cadastral:33 Teren neimprejmuit;

B. Partea II. Proprietari şi acte

Inscrieri privitoare la dreptul de proprietate şi alte drepturi reale		Referinţe
/		
Act Administrativ nr. 34906, din 10/10/2024 emis de PRIMARIA MUNICIPIULUI FETESTI (ADEVERINTA;);		
B1	Inscrierea posesiei, drept de PROPRIETATE, dobandit prin Lege, cota actuala 1/1, cota initiala 1/1	A1
	1) **NEIDENTIFICAT NEIDENTIFICAT**	
Act Normativ nr. 7, din 13/03/1996 emis de PARLAMENTUL ROMÂNIEI (LEGE; ,art.13);		
B2	Se notează mențiunea de proprietar neidentificat.	A1

C. Partea III. SARCINI .

Inscrieri privind dezmembramintele dreptului de proprietate, drepturi reale de garanţie şi sarcini	Referinţe
NU SUNT	

Document care conține date cu caracter personal, protejat de prevederile Regulamentului (UE) nr. 679/2016 și Legii 190/2018

Anexa Nr. 1 La Partea I

Teren

Nr cadastral	Suprafaţa (mp)*	Observaţii / Referinţe
	1.948	

* Suprafaţa este determinată in planul de proiecţie Stereo 70.

DETALII LINIARE IMOBIL

Date referitoare la teren

Crt	Categorie folosință	Intra vilan	Suprafaţa (mp)	Tarla	Parcelă	Nr. topo	Observaţii / Referinţe
1	arabil	NU	1.948	116/1/47	11	-	

Lungime Segmente
1) Valorile lungimilor segmentelor sunt obţinute din proiecţie în plan.

Punct început	X / Y	Punct sfârşit	X / Y	Lungime segment (** (m)
1	728.232,908 327.881,985	2	728.229,39 327.878,48	4.966
2	728.229,39 327.878,48	3	728.300,4 327.871,4	71.362
3	728.300,4 327.871,4	4	728.327,4 327.868,3	27.177
4	728.327,4 327.868,3	5	728.344,873 327.866,265	17.591
5	728.344,873 327.866,265	6	728.360,558 327.864,437	15.791

Document care conține date cu caracter personal, protejat de prevederile Regulamentului (UE) nr. 679/2016 și Legii 190/2018

Punct început	X / Y	Punct sfârşit	X / Y	Lungime segment (** (m)
6	728.360,558 327.864,437	7	728.376,371 327.862,595	15.92
7	728.376,371 327.862,595	8	728.424,612 327.856,976	48.567
8	728.424,612 327.856,976	9	728.490,937 327.849,25	66.773
9	728.490,937 327.849,25	10	728.649,908 327.830,731	160.046
10	728.649,908 327.830,731	11	728.706,427 327.824,147	56.901
11	728.706,427 327.824,147	12	728.878,249 327.803,568	173.05
12	728.878,249 327.803,568	13	728.767,528 327.819,612	111.877
13	728.767,528 327.819,612	14	728.752,423 327.822,758	15.429
14	728.752,423 327.822,758	15	728.699,369 327.828,73	53.389
15	728.699,369 327.828,73	16	728.655,178 327.833,88	44.49
16	728.655,178 327.833,88	17	728.588,888 327.841,356	66.71
17	728.588,888 327.841,356	18	728.496,325 327.851,866	93.158
18	728.496,325 327.851,866	19	728.413,864 327.861,334	83.003
19	728.413,864 327.861,334	20	728.342,217 327.869,275	72.086
20	728.342,217 327.869,275	1	728.232,908 327.881,985	110.045

** Lungimile segmentelor sunt determinate în planul de proiecţie Stereo 70 şi sunt rotunjite la 1 milimetru.
*** Distanţa dintre puncte este formată din segmente cumulate ce sunt mai mici decât valoarea 1 milimetru.

Document care conține date cu caracter personal, protejat de prevederile Regulamentului (UE) nr. 679/2016 și Legii 190/2018