


N
 **PLAN CADASTRAL**
UAT: GHEORGHE LAZAR
JUDEȚUL IALOMITA

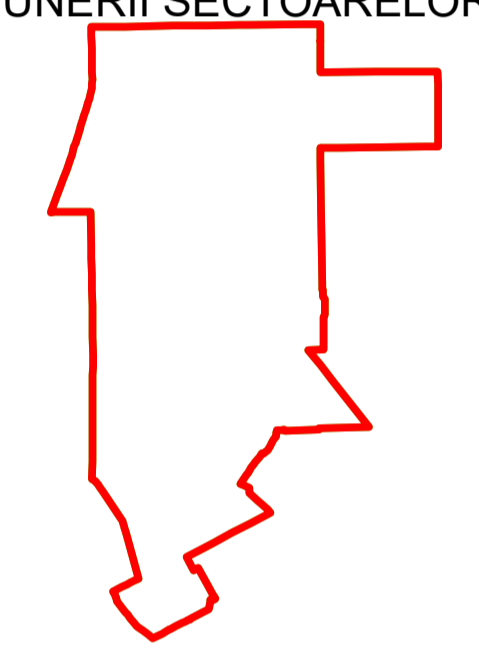
Sector Cadastral:
15

Scara 1:1000
PLANȘA 2

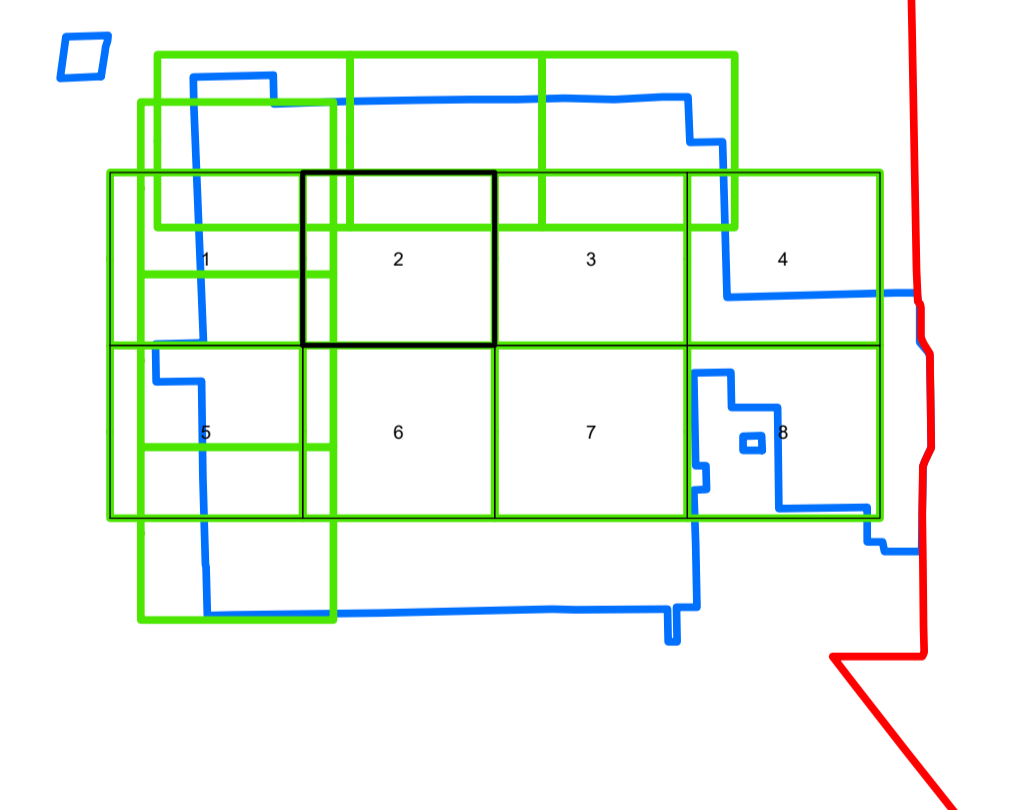
LEGENDĂ

- Limită UAT —
- Limită intravilan —
- Limită sector cadastral —
- Limită imobil
- Limită construcții 
- Număr sector cadastral **10**
- Număr identificator imobil 2555
- Număr poștal 15

SCHIȚA DISPUNERII SECTOARELOR CADASTRALE



SCHIȚA DISPUNERII PLANȘELOR



Sistem de proiecție: STEREO 70
 Spre publicare

S.C. GENERAL SURVEY CORPORATION S.R.L.
 04.06.2024
 Semnat electronic

