

**Ordinul nr. 1331/2017 privind aprobarea
începerii lucrărilor de înregistrare sistematică a
imobilelor, pe sectoare cadastrale, în 41 de
unități administrativ-teritoriale din județul
Ialomița**

În vigoare de la 26 octombrie 2017

*Publicat în Monitorul Oficial, Partea I nr. 848 din 26 octombrie
2017. Nu există modificări până la 27 octombrie 2017.*

*Având în vedere prevederile art. 11 alin. (1) din Legea cadastrului și a publicității imobiliare nr. 7/1996, republicată, cu modificările și completările ulterioare,
în temeiul art. 3 alin. (13) din Legea cadastrului și a publicității imobiliare nr. 7/1996, republicată, cu modificările și completările ulterioare, și al art. 15 alin. (3) din Regulamentul de organizare și funcționare a Agenției Naționale de Cadastru și Publicitate Imobiliară, aprobat prin Hotărârea Guvernului nr. 1.288/2012, cu modificările și completările ulterioare,*

directorul general al Agenției Naționale de Cadastru și Publicitate Imobiliară
emite prezentul ordin.

Art. 1. - Se aprobă începerea lucrărilor de înregistrare sistematică a imobilelor, pe sectoare cadastrale, situate pe teritoriul a 41 de unități administrativ-teritoriale din județul Ialomița, după cum urmează:

- a)** unitatea administrativ-teritorială Adâncata - sectoarele cadastrale nr. 2, 3, 4, 7, 8, 9, 10 și 20;
- b)** unitatea administrativ-teritorială Alexeni - sectoarele cadastrale nr. 1, 2, 3 și 5;
- c)** unitatea administrativ-teritorială Amara - sectoarele cadastrale nr. 3, 4, 5 și 6;
- d)** unitatea administrativ-teritorială Axintele - sectorul cadastral nr. 1;
- e)** unitatea administrativ-teritorială Balaciu - sectoarele cadastrale nr. 5, 11 și 19;
- f)** unitatea administrativ-teritorială Bărcănești - sectoarele cadastrale nr. 13, 14 și 17;

- g)** unitatea administrativ-teritorială Borănești - sectoarele cadastrale nr. 1, 4 și 6;
- h)** unitatea administrativ-teritorială Bordușani - sectoarele cadastrale nr. 1, 2, 3 și 4;
- i)** unitatea administrativ-teritorială Bucu - sectoarele cadastrale nr. 1, 2, 3, 4, 5, 6, 7, 8, 11, 12, 14, 15, 16 și 17;
- j)** unitatea administrativ-teritorială Buești - sectoarele cadastrale nr. 5, 6 și 7;
- k)** unitatea administrativ-teritorială Căzănești - sectoarele cadastrale nr. 1, 3 și 12;
- l)** unitatea administrativ-teritorială Ciocârlia - sectoarele cadastrale nr. 1, 6, 7 și 10;
- m)** unitatea administrativ-teritorială Ciochina - sectoarele cadastrale nr. 2, 3, 23, 24, 25 și 26;
- n)** unitatea administrativ-teritorială Ciulnița - sectoarele cadastrale nr. 1, 3, 4, 5, 8, 11, 12, 13, 14, 17, 18, 19, 20, 21, 22, 23, 24, 25, 26, 27 și 28;
- o)** unitatea administrativ-teritorială Cocora - sectoarele cadastrale nr. 1, 2, 3 și 4;
- p)** unitatea administrativ-teritorială Colelia - sectoarele cadastrale nr. 1, 2, 3, 4 și 11;
- q)** unitatea administrativ-teritorială Cosâmbești - sectoarele cadastrale nr. 8, 10, 11 și 12;
- r)** unitatea administrativ-teritorială Dridu - sectoarele cadastrale nr. 13, 18, 19, 20 și 21;
- s)** unitatea administrativ-teritorială Fierbinți-Târg - sectoarele cadastrale nr. 17, 18, 19 și 20;
- ș)** unitatea administrativ-teritorială Gheorghe Lazăr - sectoarele cadastrale nr. 1, 2, 3, 4 și 5;
- t)** unitatea administrativ-teritorială Grindu - sectoarele cadastrale nr. 4, 5, 11 și 12;
- ț)** unitatea administrativ-teritorială Grivița - sectoarele cadastrale nr. 6, 9, 10, 13, 14, 16 și 17;
- u)** unitatea administrativ-teritorială Ion Roată - sectoarele cadastrale nr. 2 și 3;
- v)** unitatea administrativ-teritorială Jilavele - sectoarele cadastrale nr. 1, 2, 3, 4 și 8;
- w)** unitatea administrativ-teritorială Maia - sectorul cadastral nr. 6;
- x)** unitatea administrativ-teritorială Manasia - sectoarele cadastrale nr. 1, 2, 3, 6, 7, 8, 9 și 10;
- y)** unitatea administrativ-teritorială Mărculești - sectoarele cadastrale nr. 2, 3, 4, 6, 9 și 10;
- z)** unitatea administrativ-teritorială Mihail Kogălniceanu - sectoarele cadastrale nr. 2, 3, 5 și 12;
- aa)** unitatea administrativ-teritorială Moldoveni - sectoarele cadastrale nr. 1, 2, 3, 4, 5 și 8;

- bb)** unitatea administrativ-teritorială Munteni-Buzău - sectoarele cadastrale nr. 2 și 3;
- cc)** unitatea administrativ-teritorială Ograda - sectoarele cadastrale nr. 2, 3, 4 și 5;
- dd)** unitatea administrativ-teritorială Perieți - sectoarele cadastrale nr. 1, 2, 8, 9 și 10;
- ee)** unitatea administrativ-teritorială Platonești - sectoarele cadastrale nr. 1, 2, 5, 6, 7, 8 și 9;
- ff)** unitatea administrativ-teritorială Rădulești - sectorul cadastral nr. 7;
- gg)** unitatea administrativ-teritorială Reviga - sectoarele cadastrale nr. 1, 2, 3, 5, 19 și 27;
- hh)** unitatea administrativ-teritorială Roșiori - sectoarele cadastrale nr. 1, 2, 3, 7 și 8;
- ii)** unitatea administrativ-teritorială Sărățeni - sectoarele cadastrale nr. 1, 2, 3, 4, 11 și 12;
- jj)** unitatea administrativ-teritorială Săveni - sectoarele cadastrale nr. 11, 14, 19, 20, 21, 23, 24 și 25;
- kk)** unitatea administrativ-teritorială Sfântu Gheorghe - sectoarele cadastrale nr. 2, 4, 5, 6, 8 și 11;
- ll)** unitatea administrativ-teritorială Sudiți - sectoarele cadastrale nr. 1, 4, 7, 9, 10, 11 și 12;
- mm)** unitatea administrativ-teritorială Valea Măcrișului - sectoarele cadastrale nr. 2, 3, 4, 5, 6, 9, 10 și 13.

Art. 2. - Reprezentarea grafică a sectoarelor cadastrale în care se desfășoară lucrările de înregistrare sistematică a imobilelor este prevăzută în anexele [nr. 1-41](#) la prezentul ordin.

Art. 3. - Anexele [nr. 1-41](#) fac parte integrantă din prezentul ordin.

Art. 4. - Prezentul ordin se publică în Monitorul Oficial al României, Partea I.

p. Directorul general al Agenției Naționale de Cadastru și Publicitate
Imobiliară,
Ileana Spiroiu

București, 9 octombrie 2017.

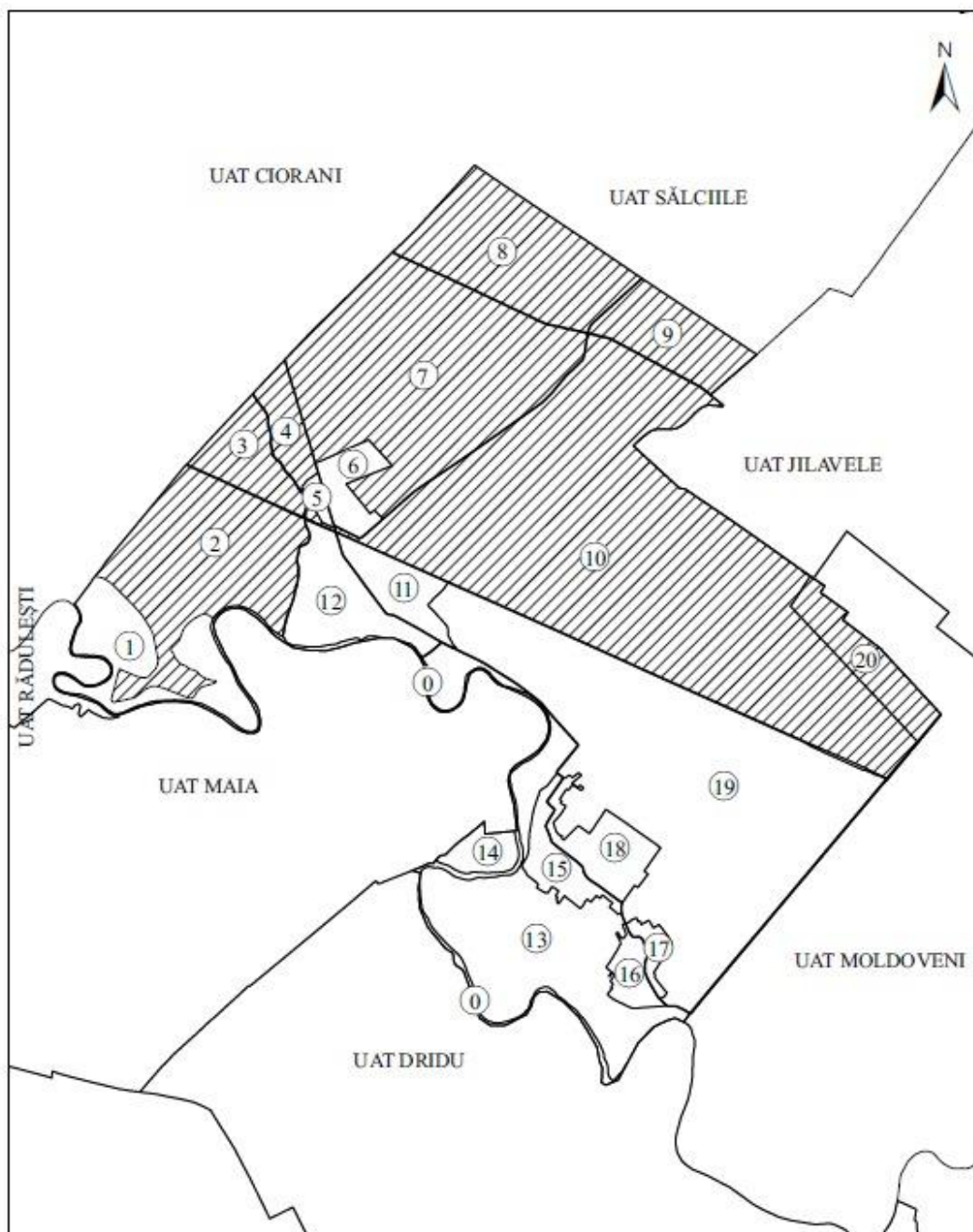
Nr. 1.331.

Reprezentarea grafică a sectoarelor cadastrale în care se desfășoară lucrări de înregistrare sistematică

Județ: IALOMIȚA

UAT: ADÂNCATA

Sectoare: 8, 9, 7, 10, 20, 4, 3, 2



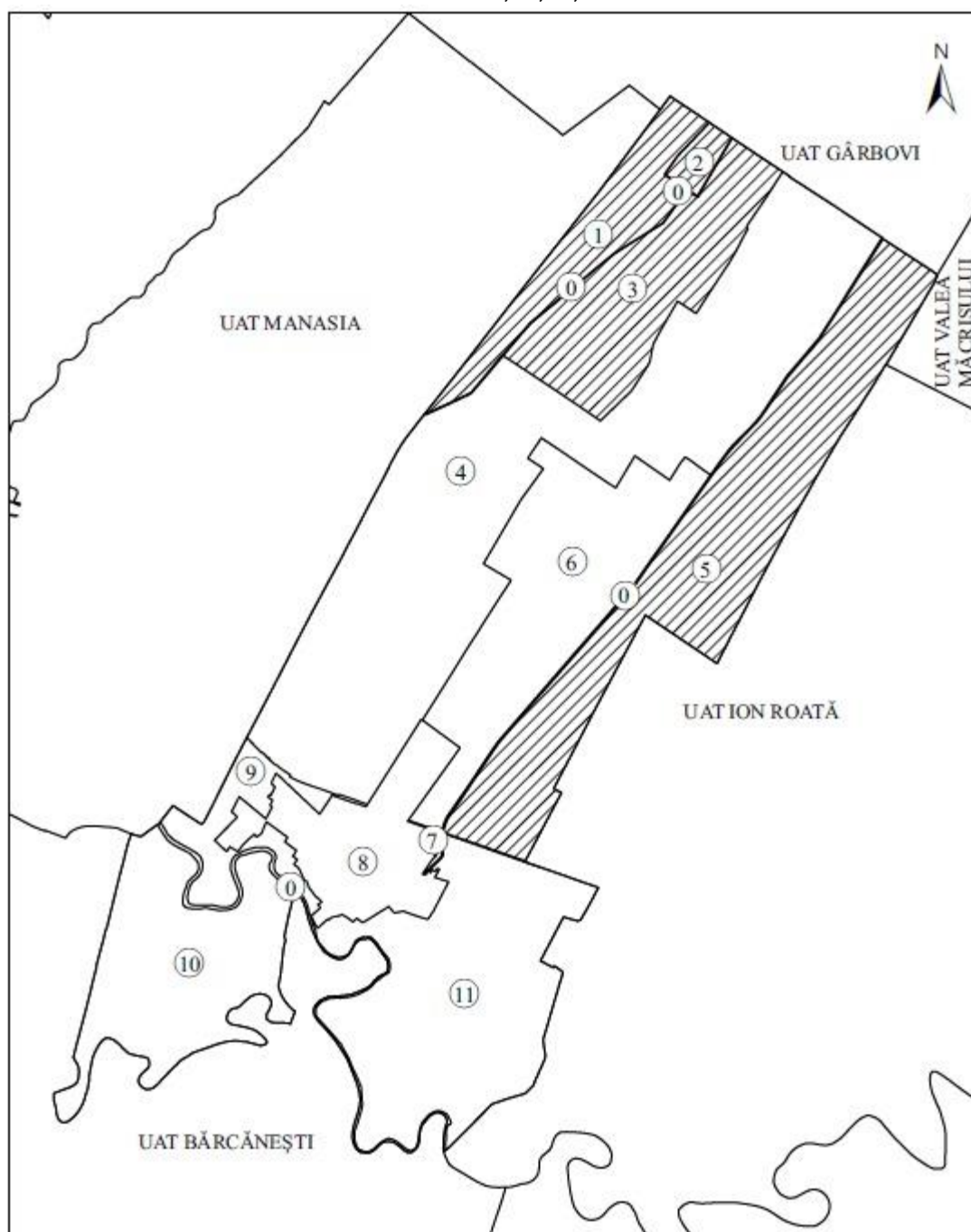
ANEXA Nr. 2

Reprezentarea grafică a sectoarelor cadastrale în care se desfășoară lucrări de înregistrare sistematică

Județ: IALOMIȚA

UAT: ALEXENI

Sector 1, 2, 3, 5



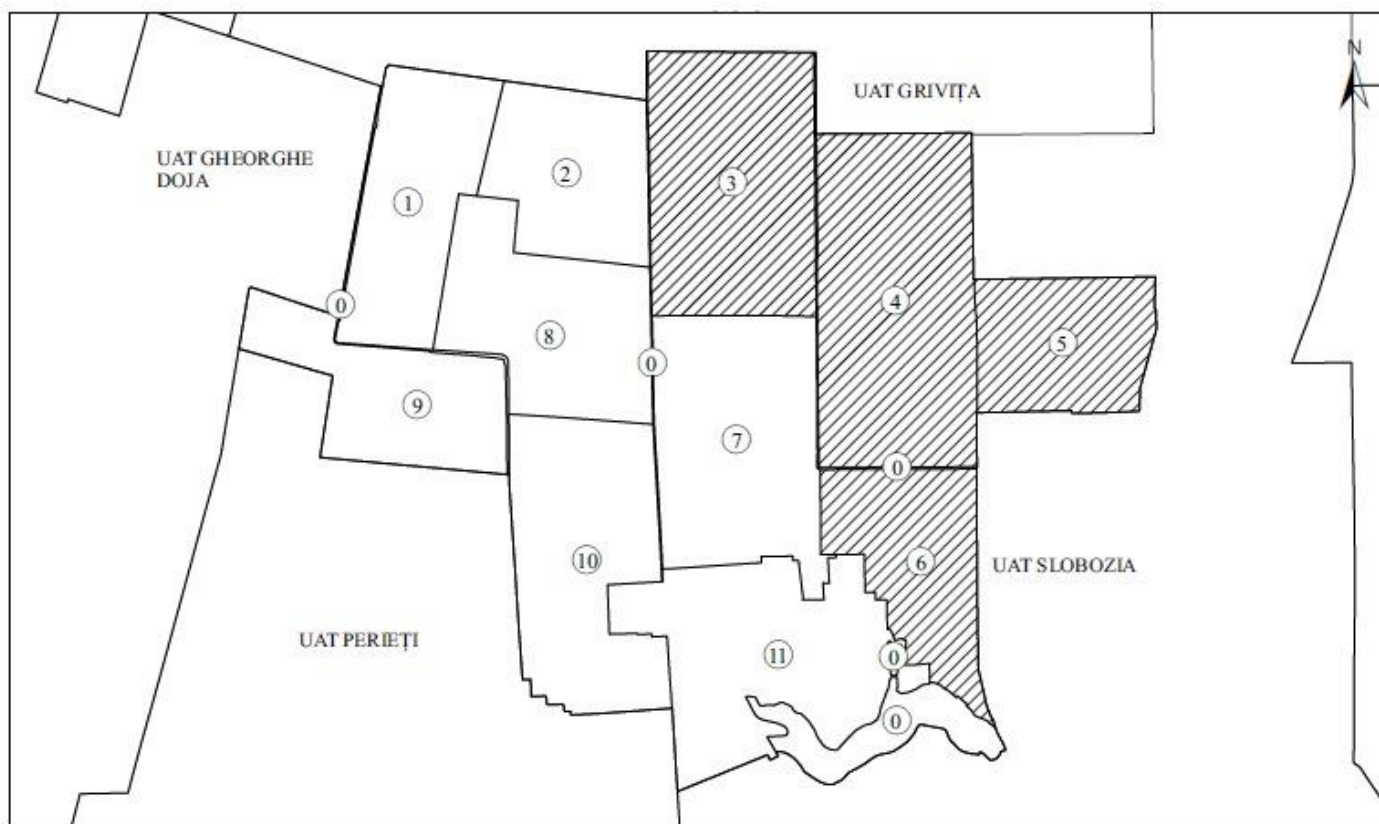
ANEXA Nr. 3

Reprezentarea grafică a sectoarelor cadastrale în care se desfășoară lucrări de înregistrare sistematică

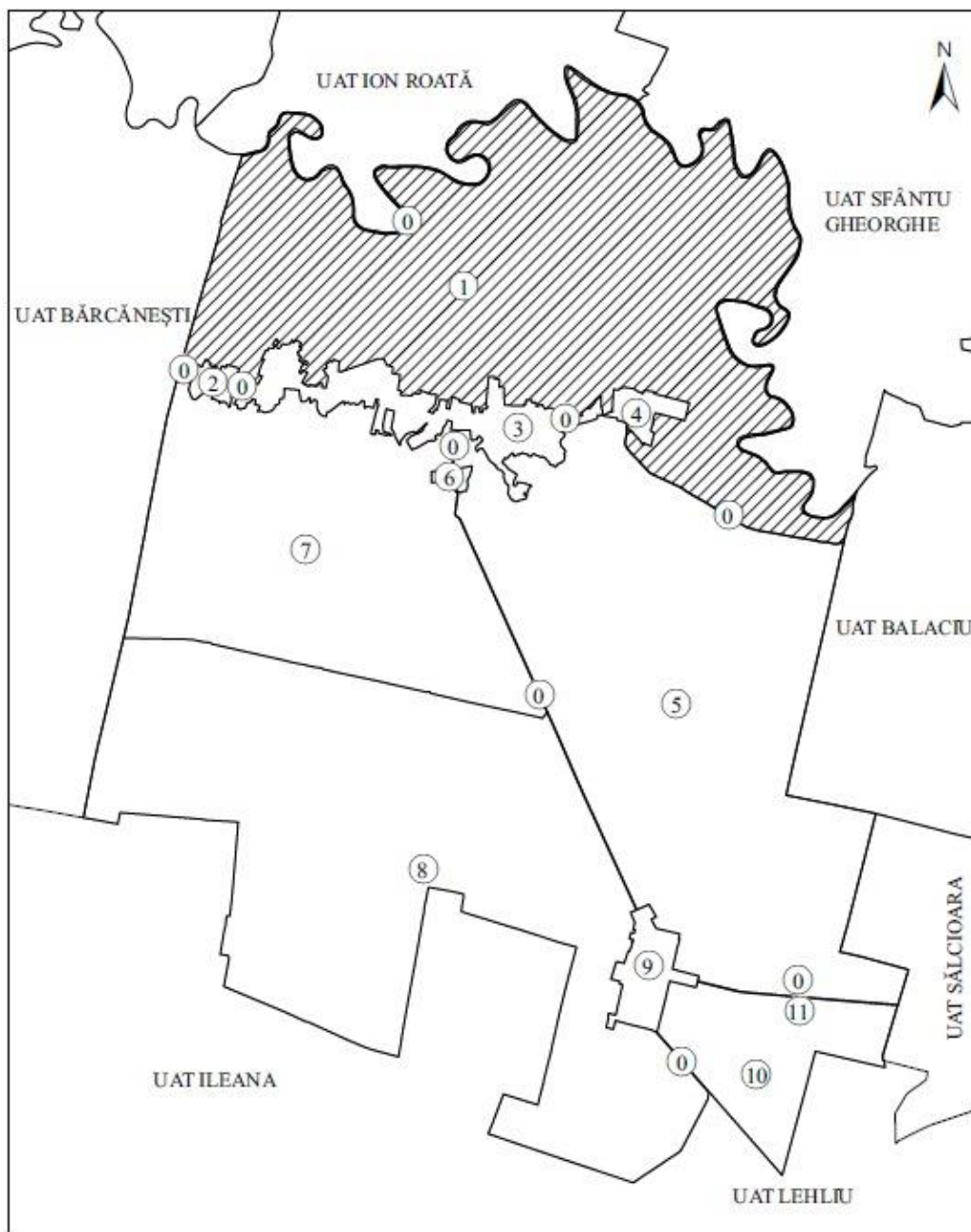
Județ: IALOMIȚA

UAT: AMARA

Sectoare: 3, 4, 5, 6



Reprezentarea grafică a sectoarelor cadastrale în care se desfășoară lucrări de
înregistrare sistematică
Județ: IALOMIȚA
UAT: AXINTELE
Sector: 1



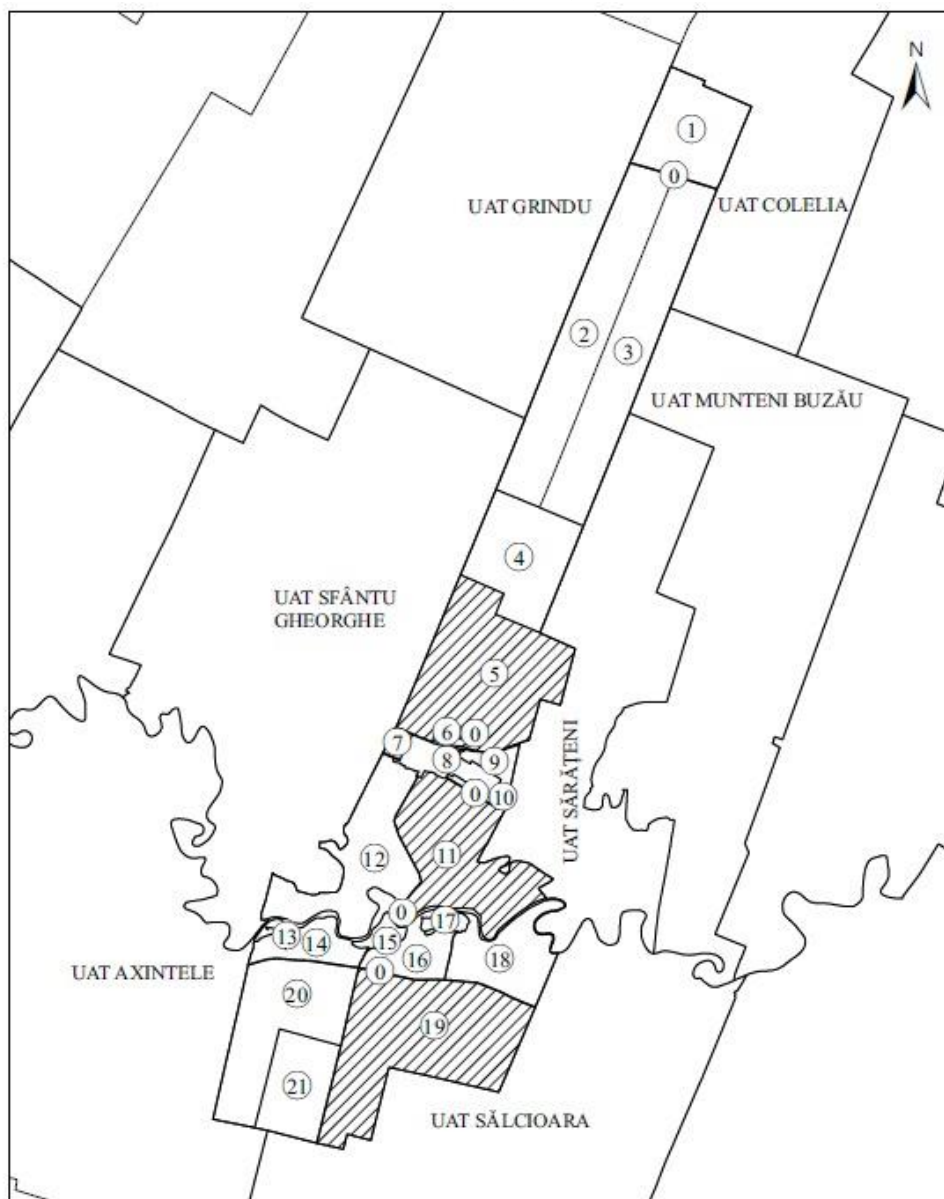
ANEXA Nr. 5

Reprezentarea grafică a sectoarelor cadastrale în care se desfășoară lucrări de înregistrare sistematică

Județ: IALOMIȚA

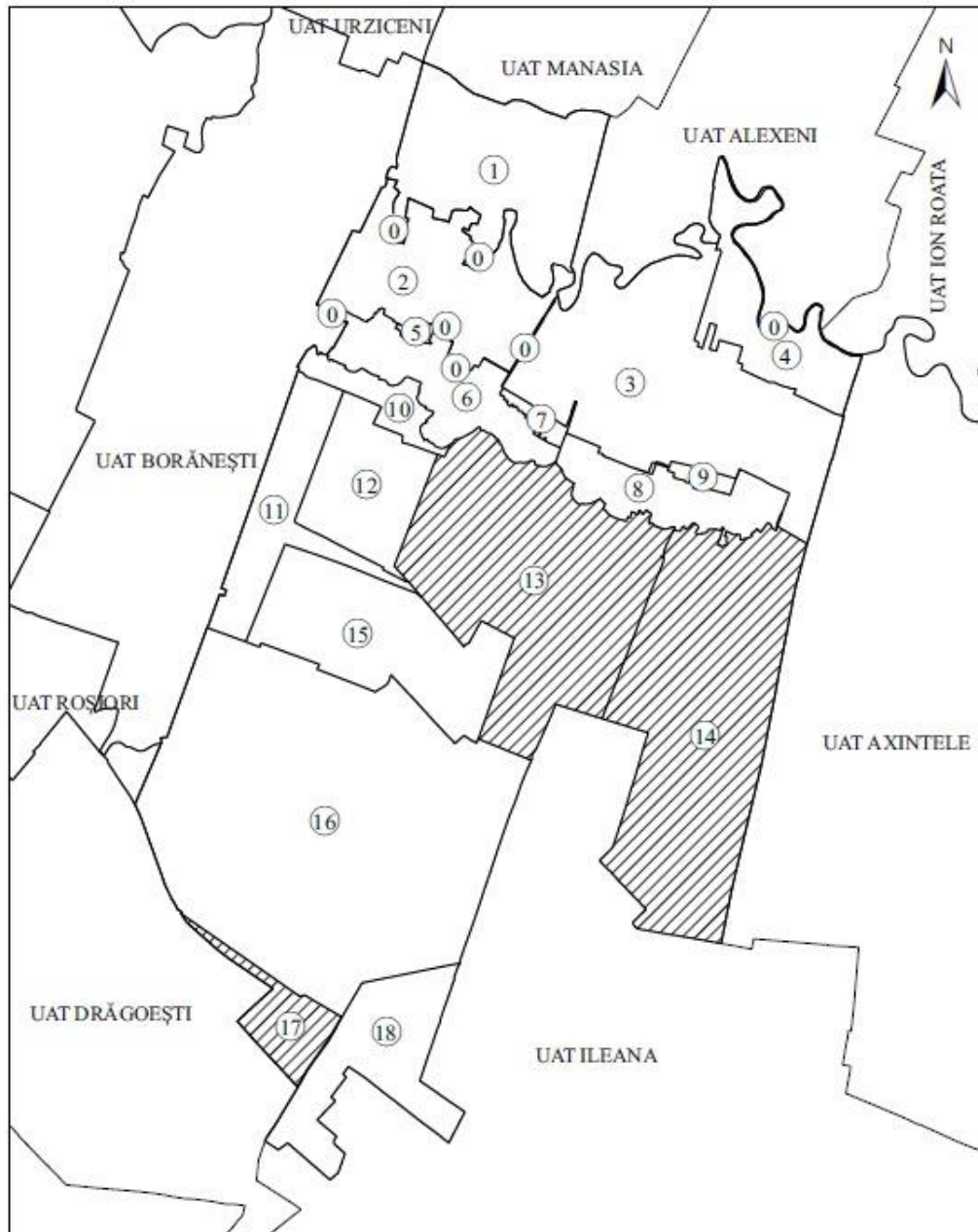
UAT: BALACIU

Sectoare: 5, 11, 19



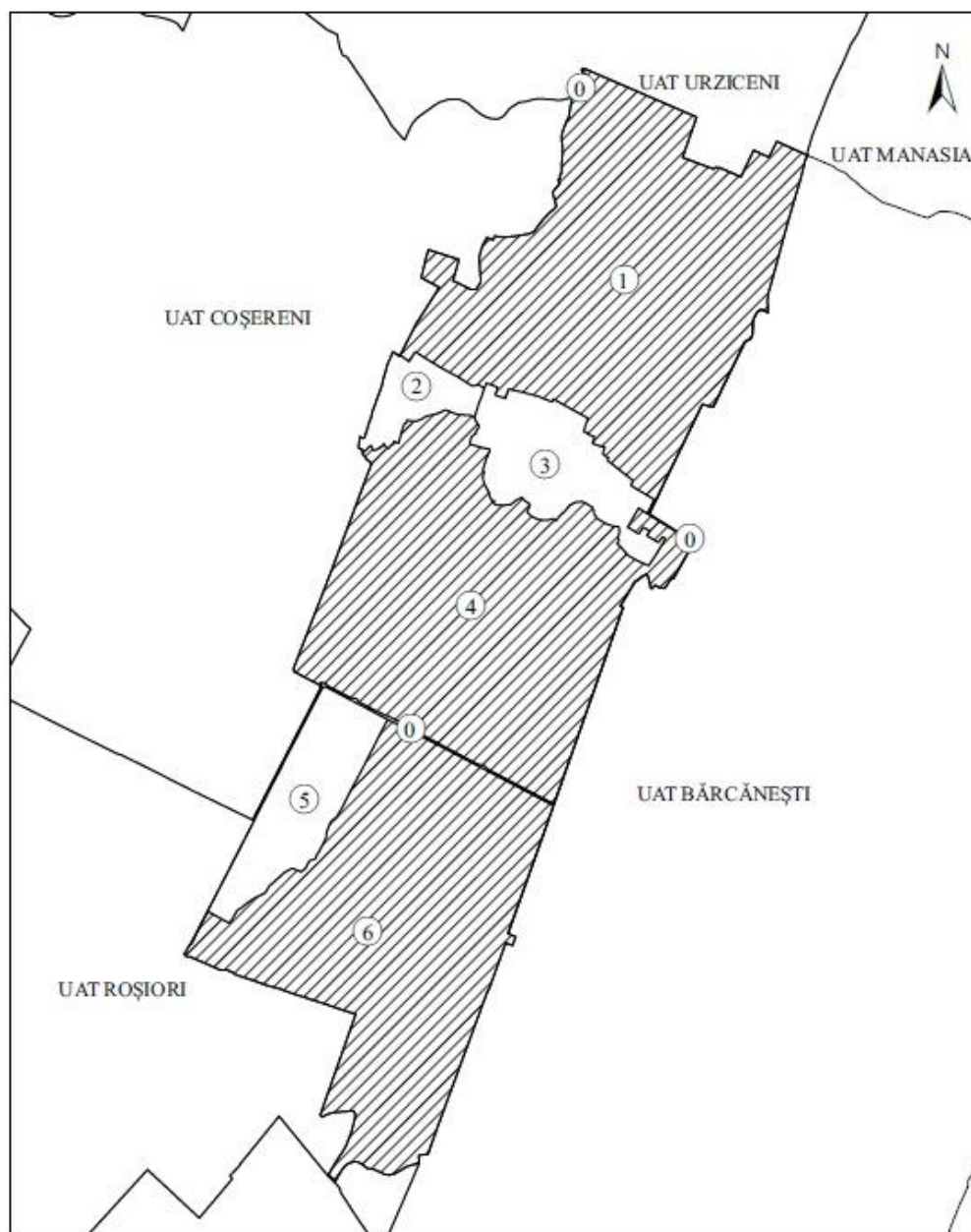
ANEXA Nr. 6

Reprezentarea grafică a sectoarelor cadastrale în care se desfășoară lucrări de înregistrare sistematică
Județ: IALOMIȚA
UAT: BĂRCĂNEȘTI
Sectoare: 13, 14, 17



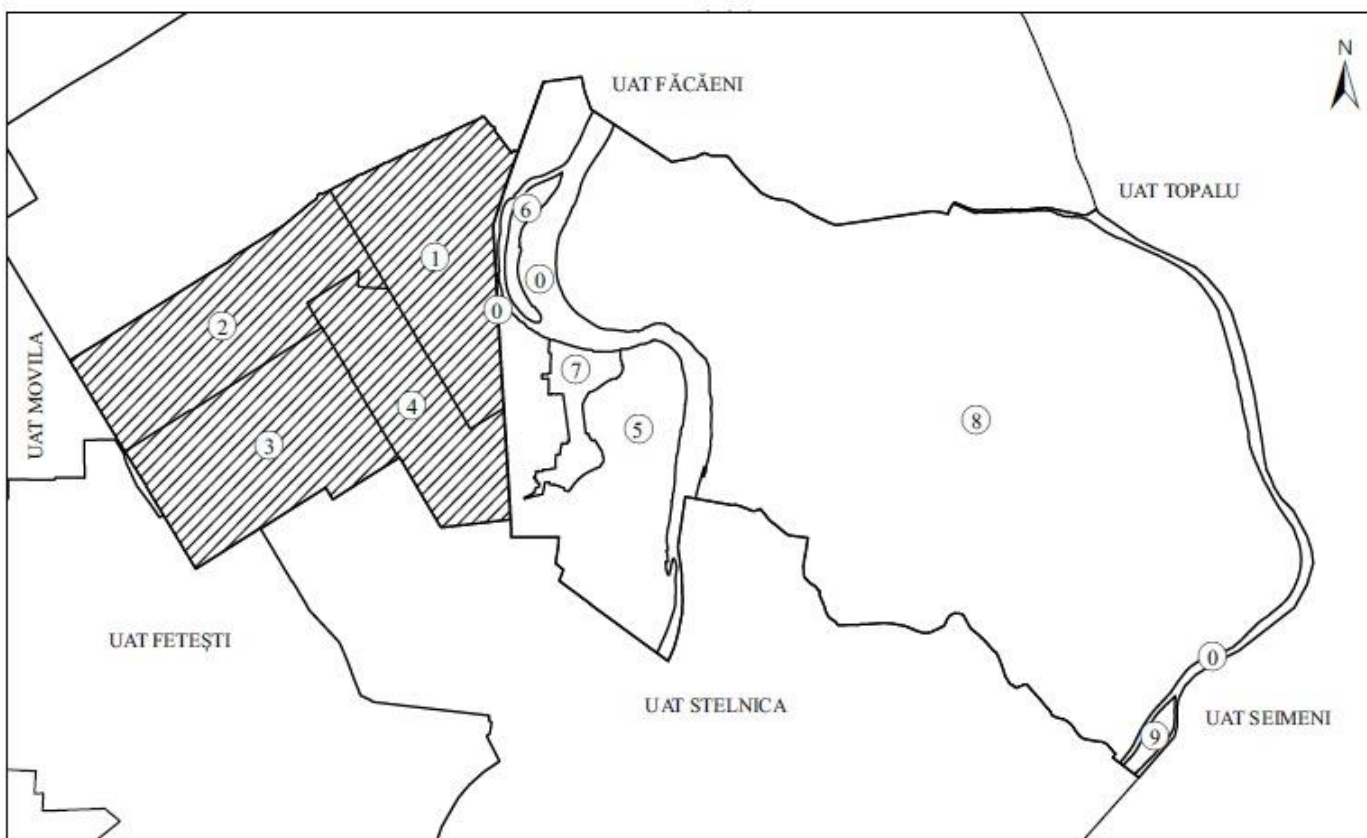
ANEXA Nr. 7

Reprezentarea grafică a sectoarelor cadastrale în care se desfășoară lucrări de
înregistrare sistematică
Județ: IALOMIȚA
UAT: BORĂNEȘTI
Sectoare: 1, 4, 6



ANEXA Nr. 8

Reprezentarea grafică a sectoarelor cadastrale în care se desfășoară lucrări de
înregistrare sistematică
Județ: IALOMIȚA
UAT: BORDUȘANI
Sectoare: 1, 2, 3, 4

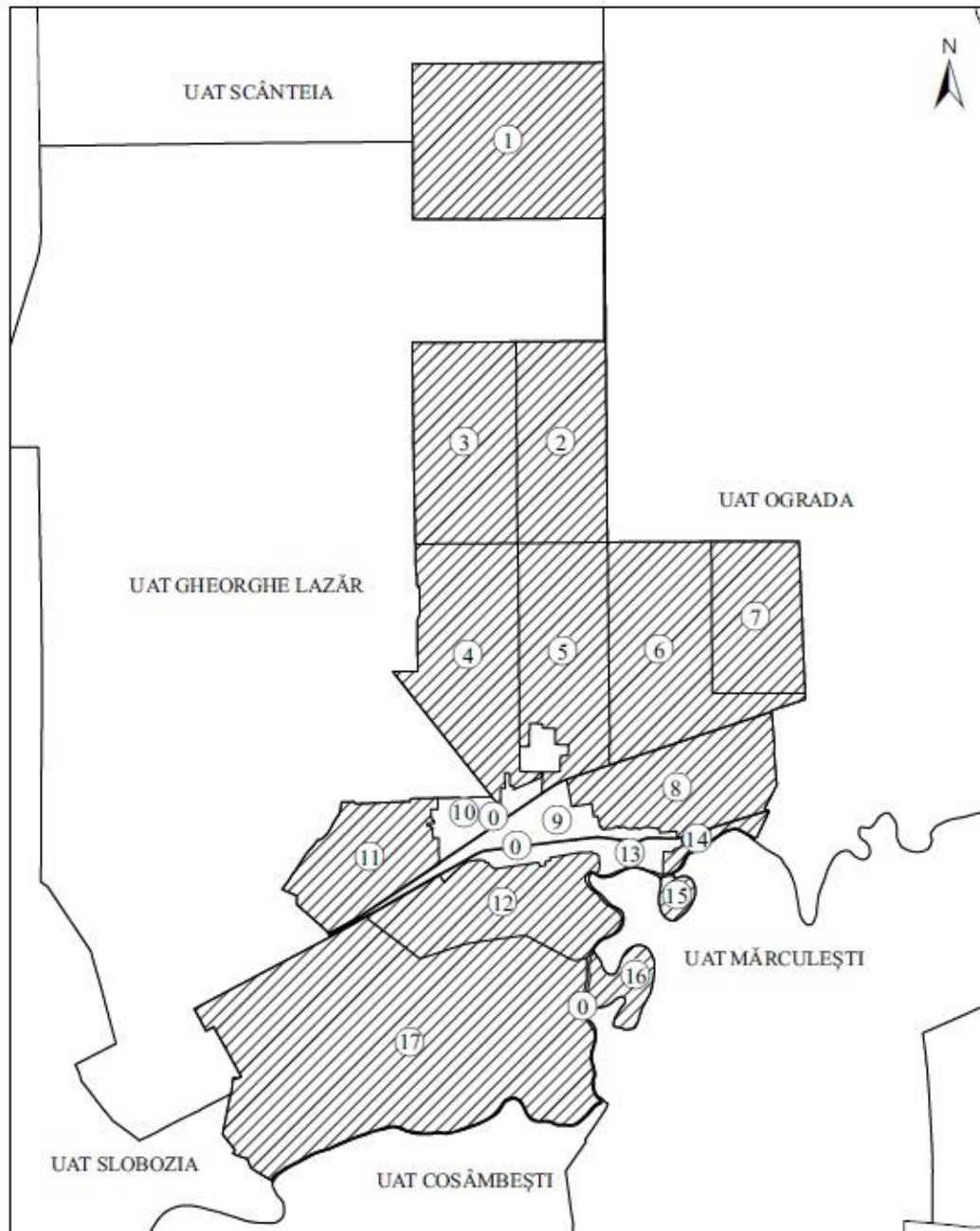


Reprezentarea grafică a sectoarelor cadastrale în care se desfășoară lucrări de
înregistrare sistematică

Județ: IALOMIȚA

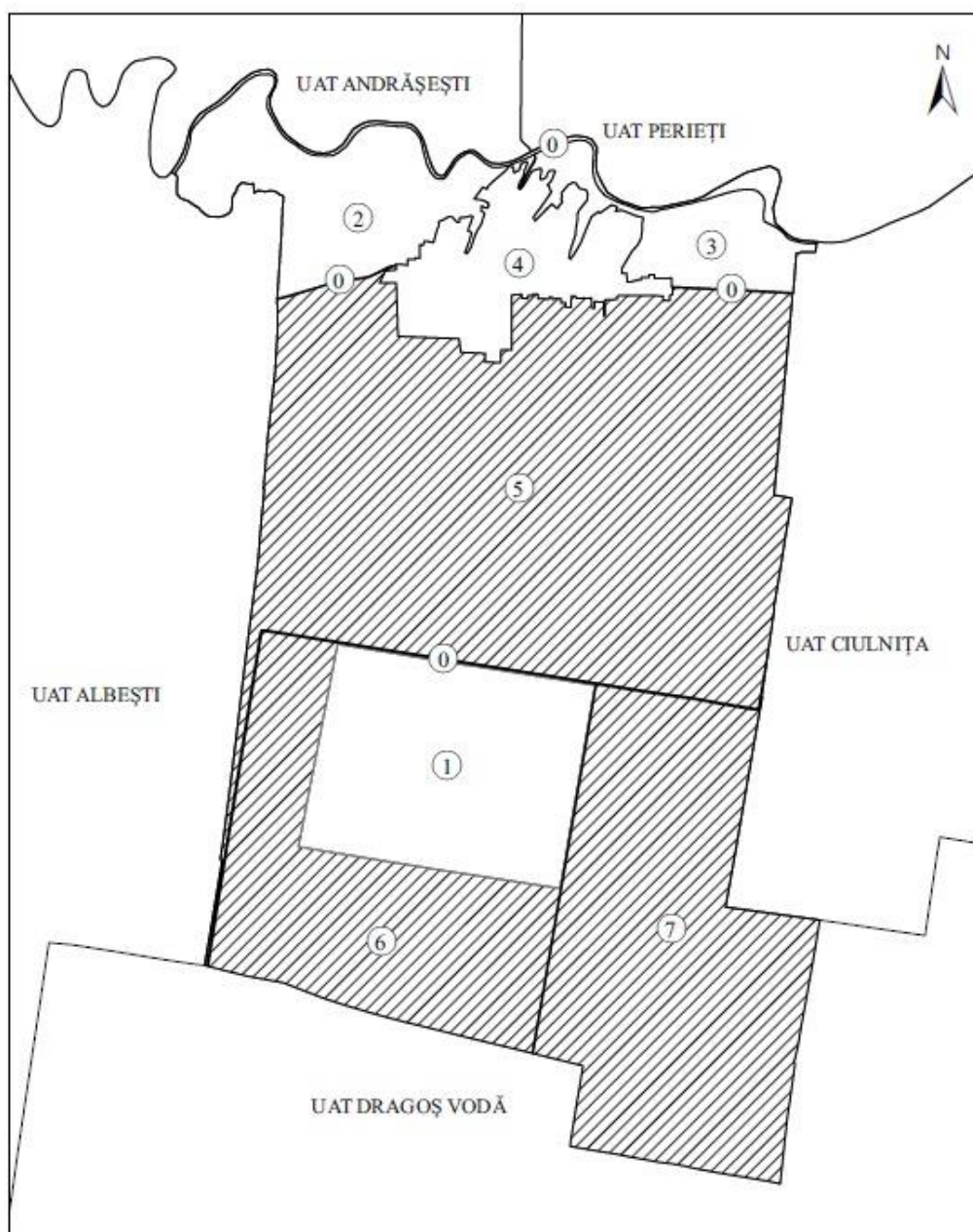
UAT: BUCU

Sectoare: 1, 2, 3, 4, 5, 6, 7, 8, 11, 12, 14, 15, 16, 17



ANEXA Nr. 10

Reprezentarea grafică a sectoarelor cadastrale în care se desfășoară lucrări de
înregistrare sistematică
Județ: IALOMIȚA
UAT: BUEȘTI
Sectoare: 5, 6, 7



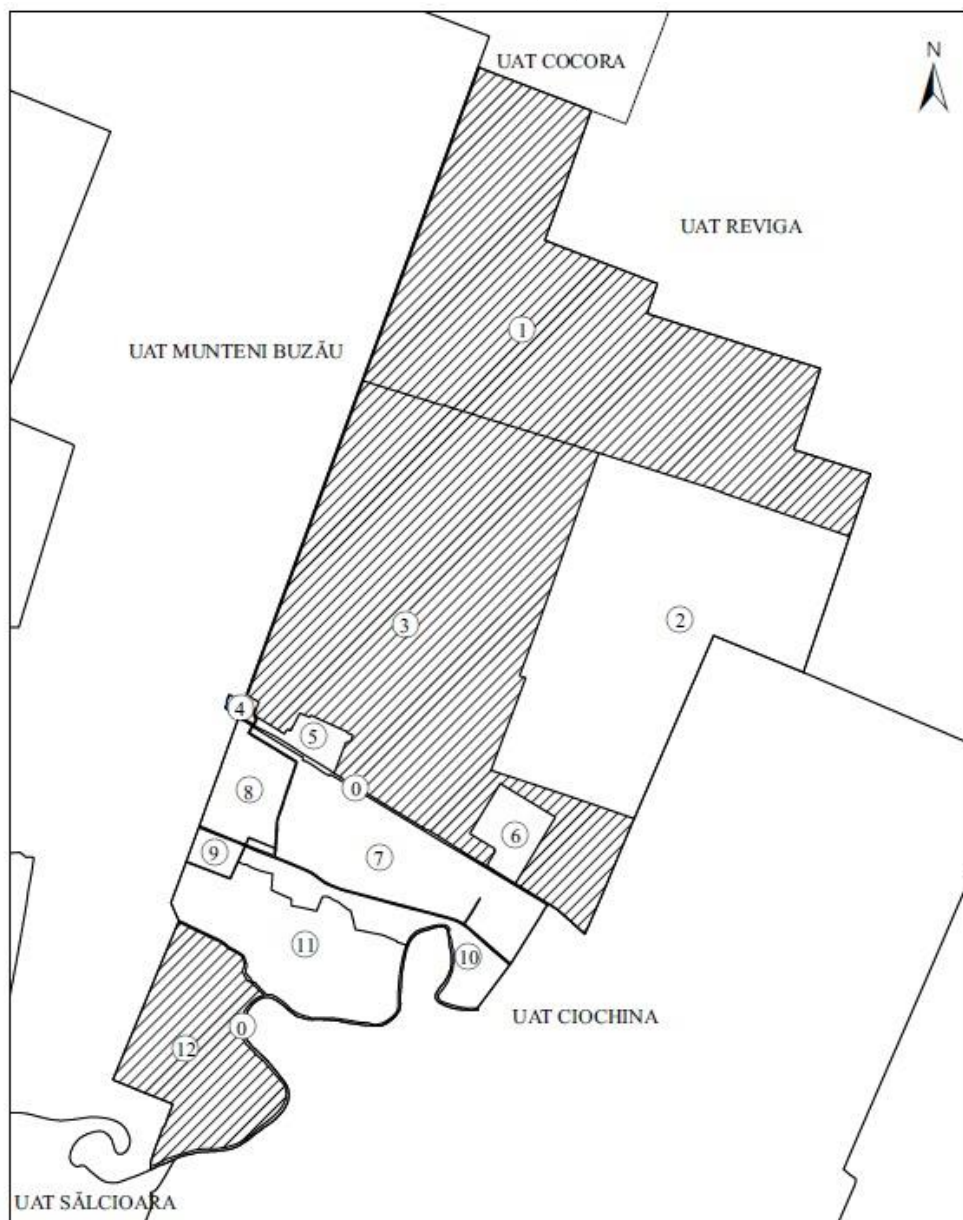
ANEXA Nr. 11

Reprezentarea grafică a sectoarelor cadastrale în care se desfășoară lucrări de înregistrare sistematică

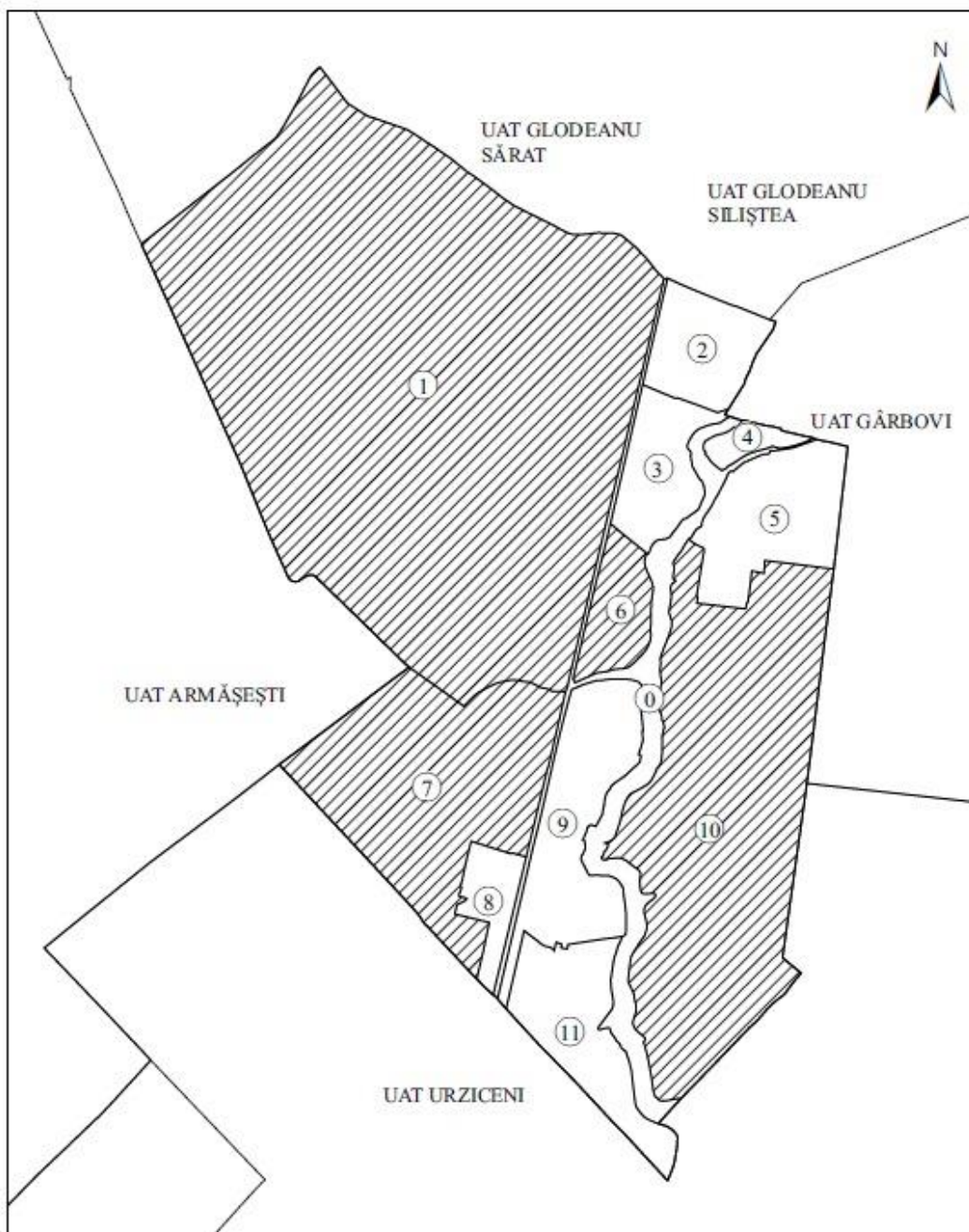
Județ: IALOMIȚA

UAT: CĂZĂNEȘTI

Sectoare: 1, 3, 12



Reprezentarea grafică a sectoarelor cadastrale în care se desfășoară lucrări de
înregistrare sistematică
Județ: IALOMIȚA
UAT: CIOCÂRLIA
Sectoare: 1, 6, 7, 10

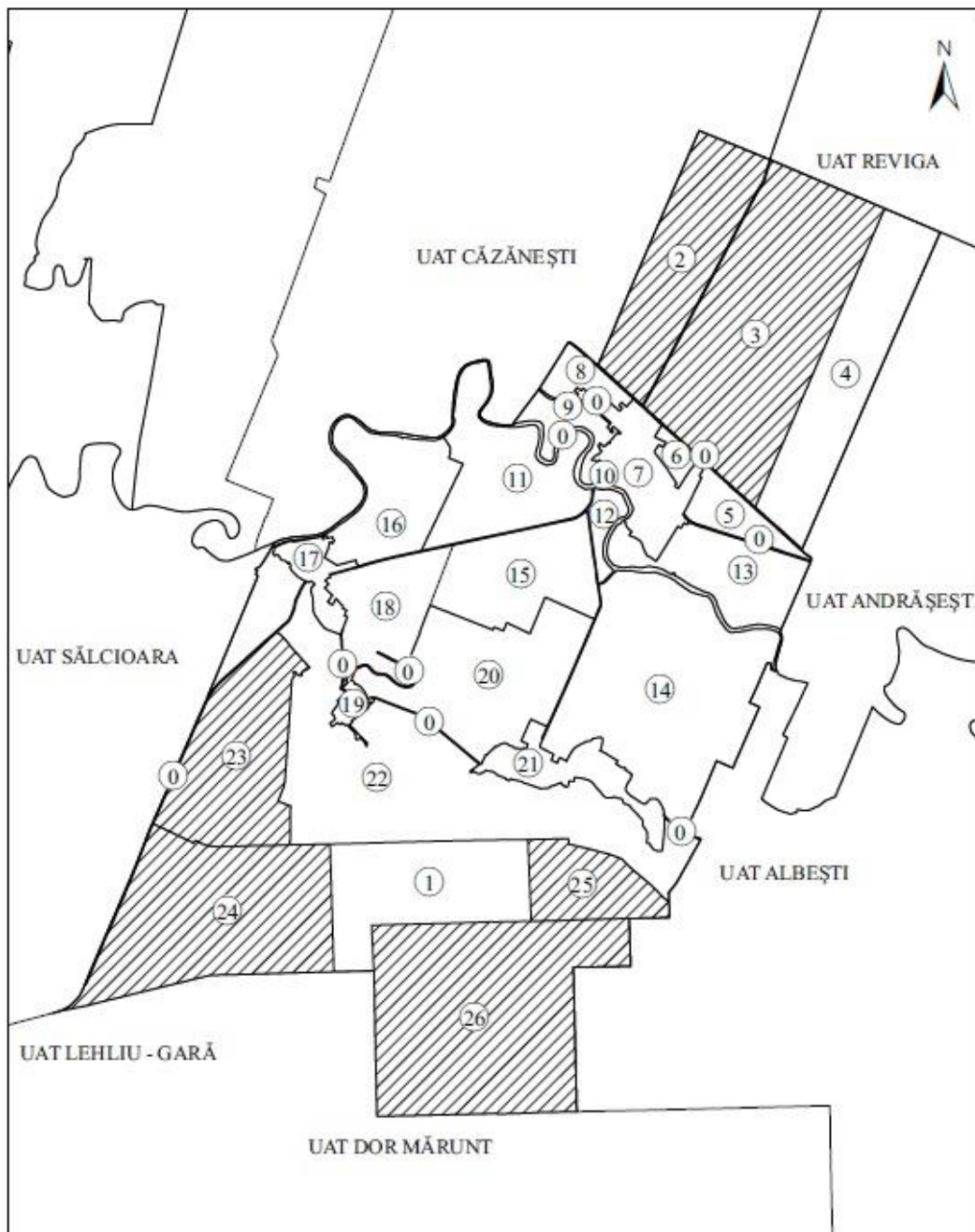


Reprezentarea grafică a sectoarelor cadastrale în care se desfășoară lucrări de înregistrare sistematică

Județ: IALOMIȚA

UAT: CIOCHINA

Sectoare: 2, 3, 23, 24, 25, 26



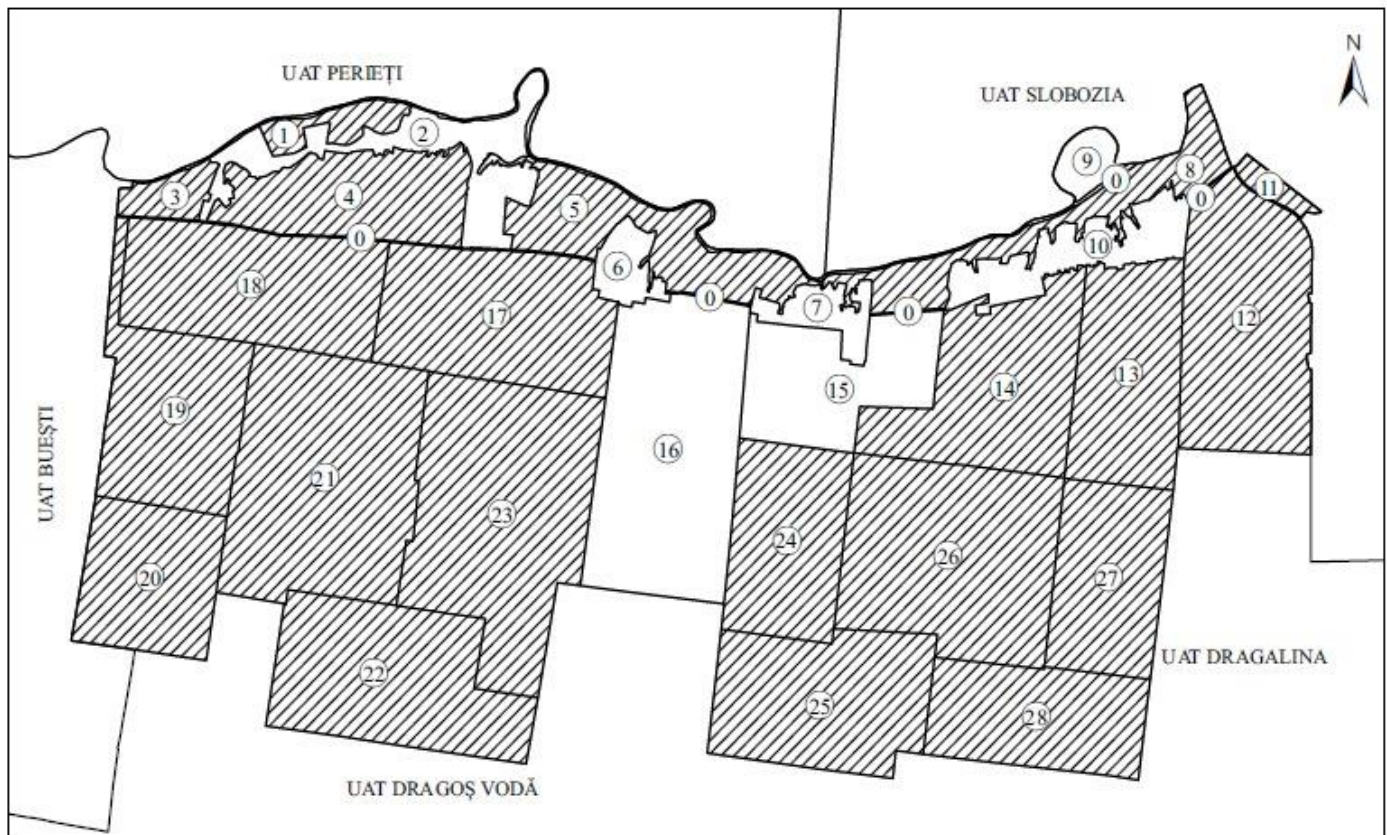
ANEXA Nr. 14

Reprezentarea grafică a sectoarelor cadastrale în care se desfășoară lucrări de
înregistrare sistematică

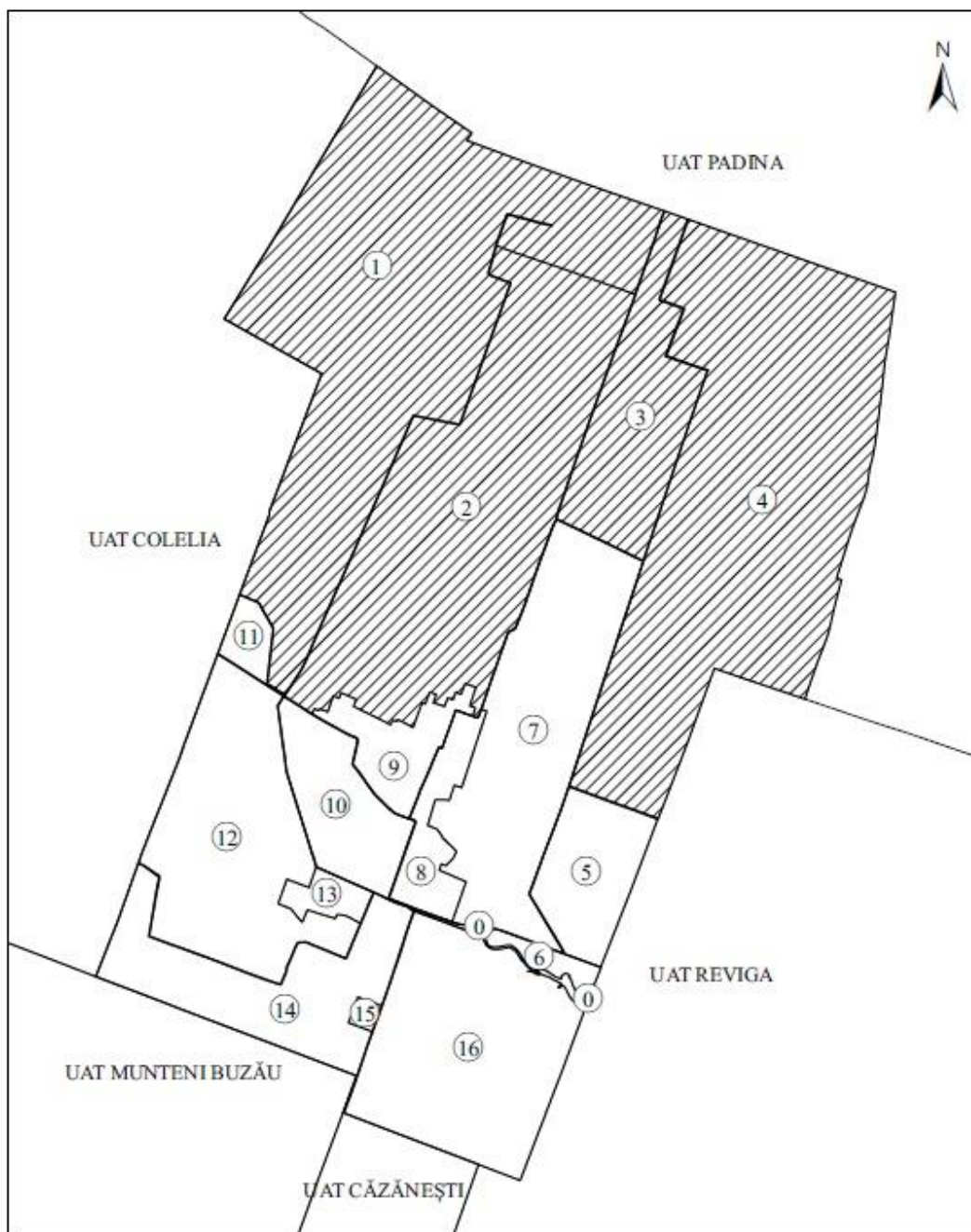
Județ: IALOMIȚA

UAT: CIULNIȚA

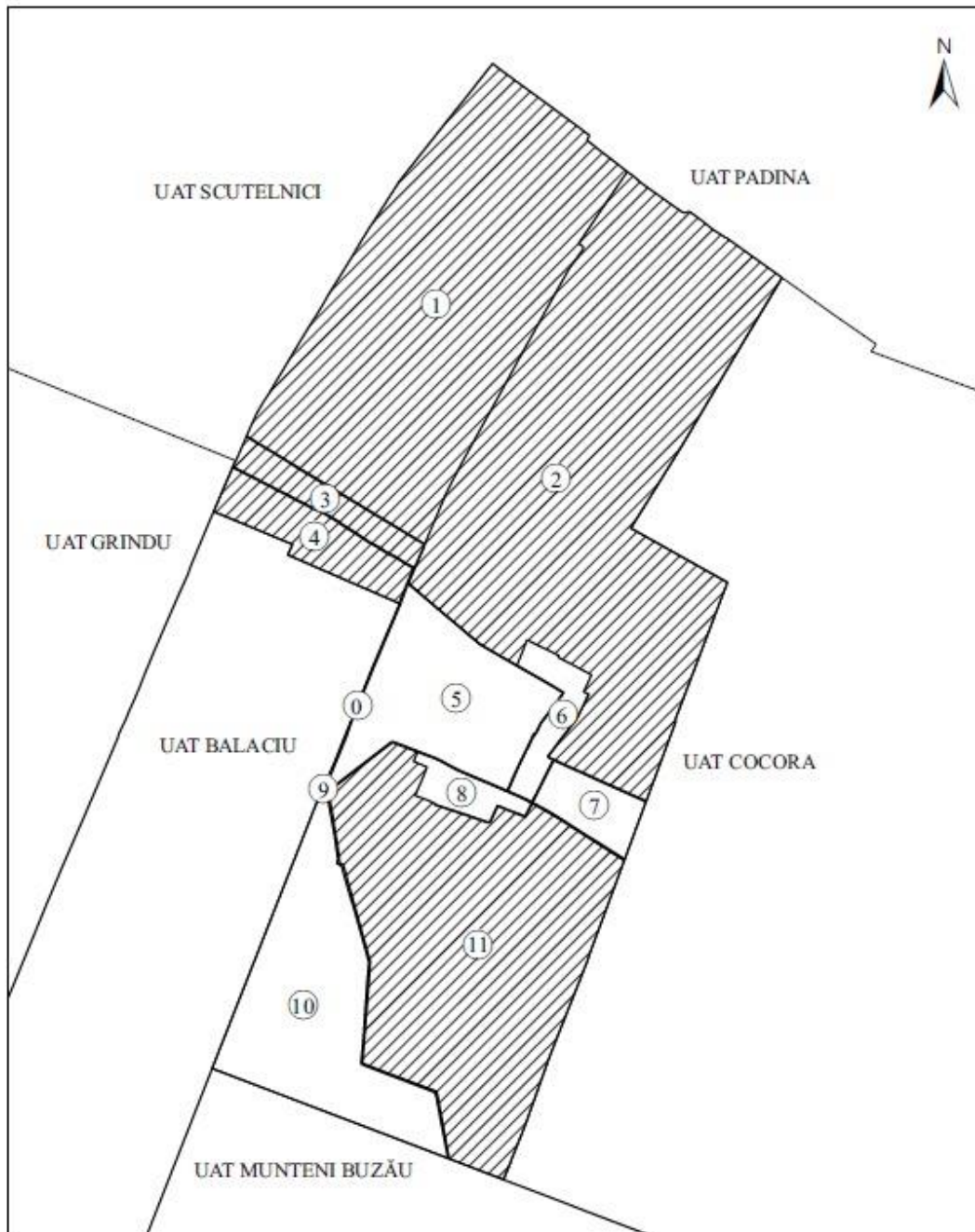
Sectoare: 1, 3, 4, 5, 8, 11, 12, 13, 14, 17, 18, 19, 20, 21, 22, 23, 24, 25, 26, 27,
28



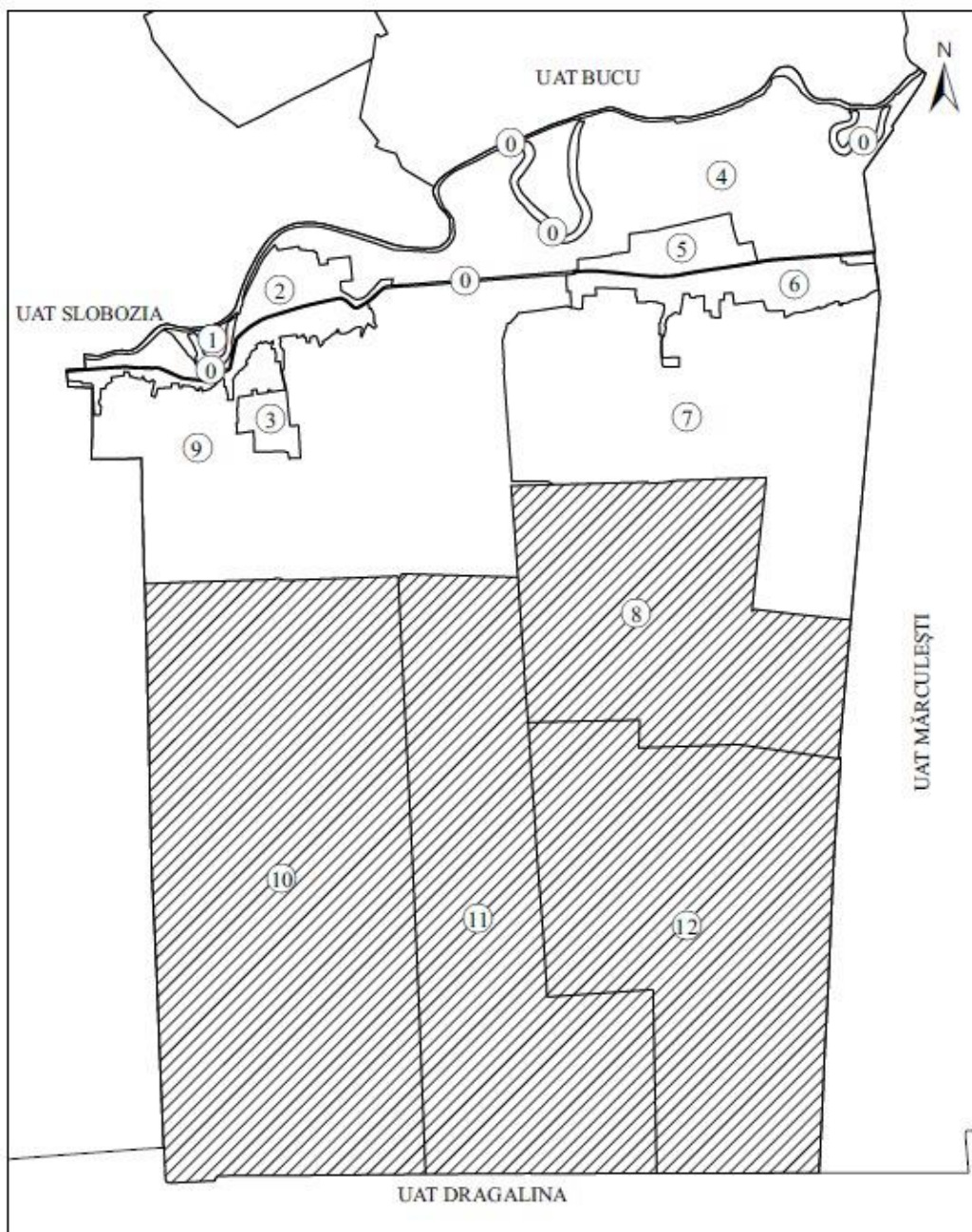
Reprezentarea grafică a sectoarelor cadastrale în care se desfășoară lucrări de
înregistrare sistematică
Județ: IALOMIȚA
UAT: COCORA
Sectoare: 1, 2, 3, 4



Reprezentarea grafică a sectoarelor cadastrale în care se desfășoară lucrări de
înregistrare sistematică
Județ: IALOMIȚA
UAT: COLELIA
Sectoare: 1, 2, 3, 4, 11



Reprezentarea grafică a sectoarelor cadastrale în care se desfășoară lucrări de
înregistrare sistematică
Județ: IALOMIȚA
UAT: COSÂMBEȘTI
Sectoare: 8, 10, 11, 12

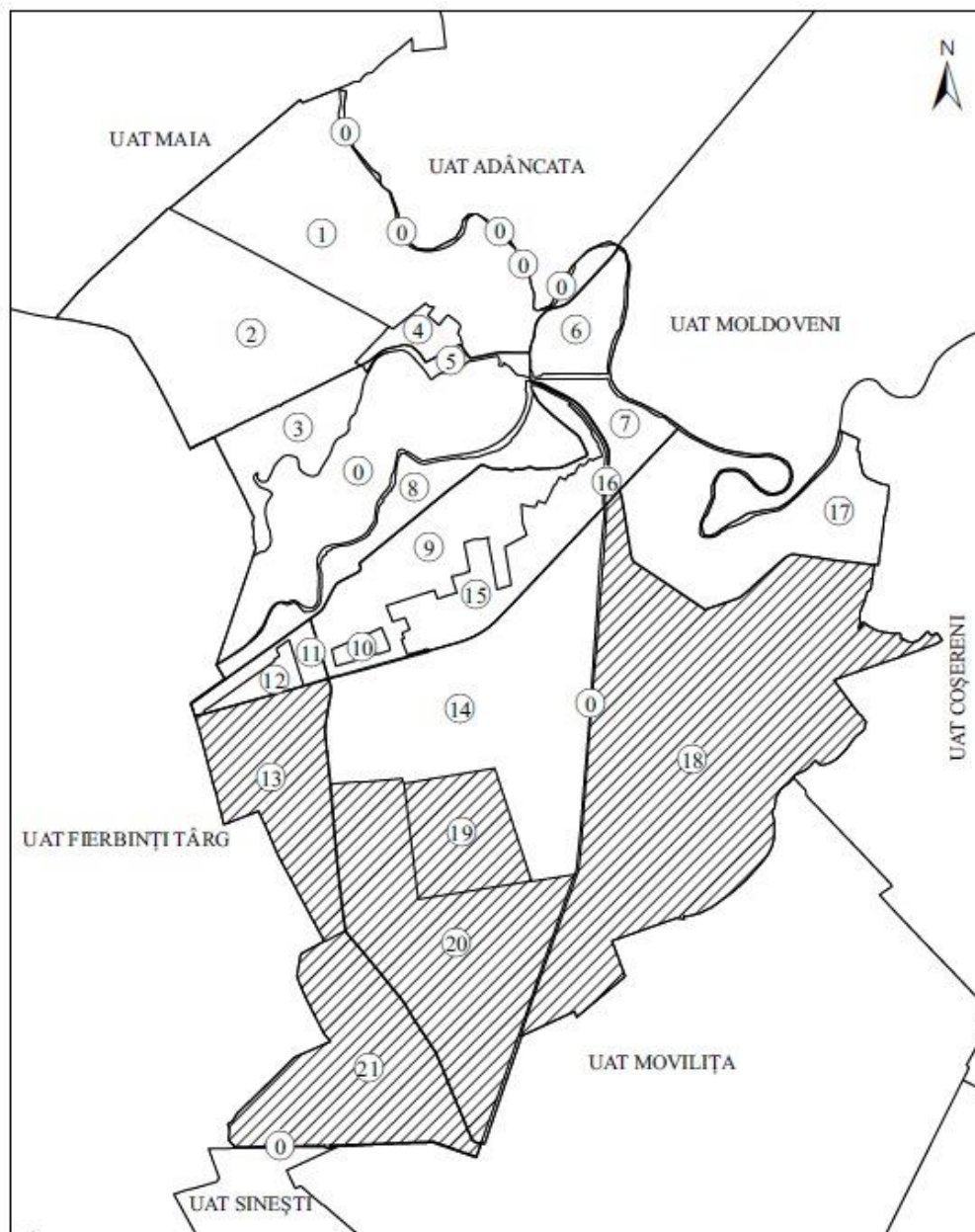


Reprezentarea grafică a sectoarelor cadastrale în care se desfășoară lucrări de înregistrare sistematică

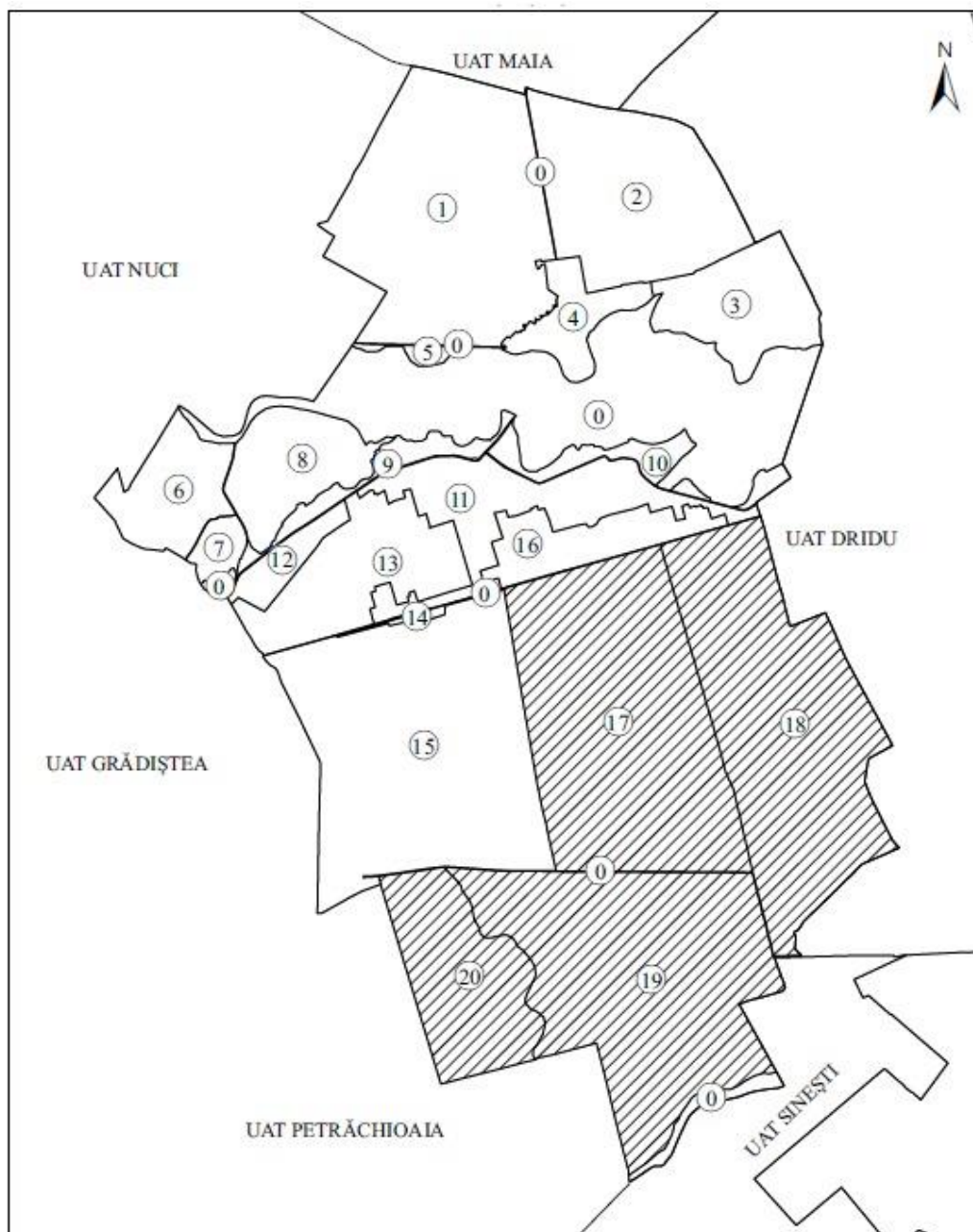
Județ: IALOMIȚA

UAT: DRIDU

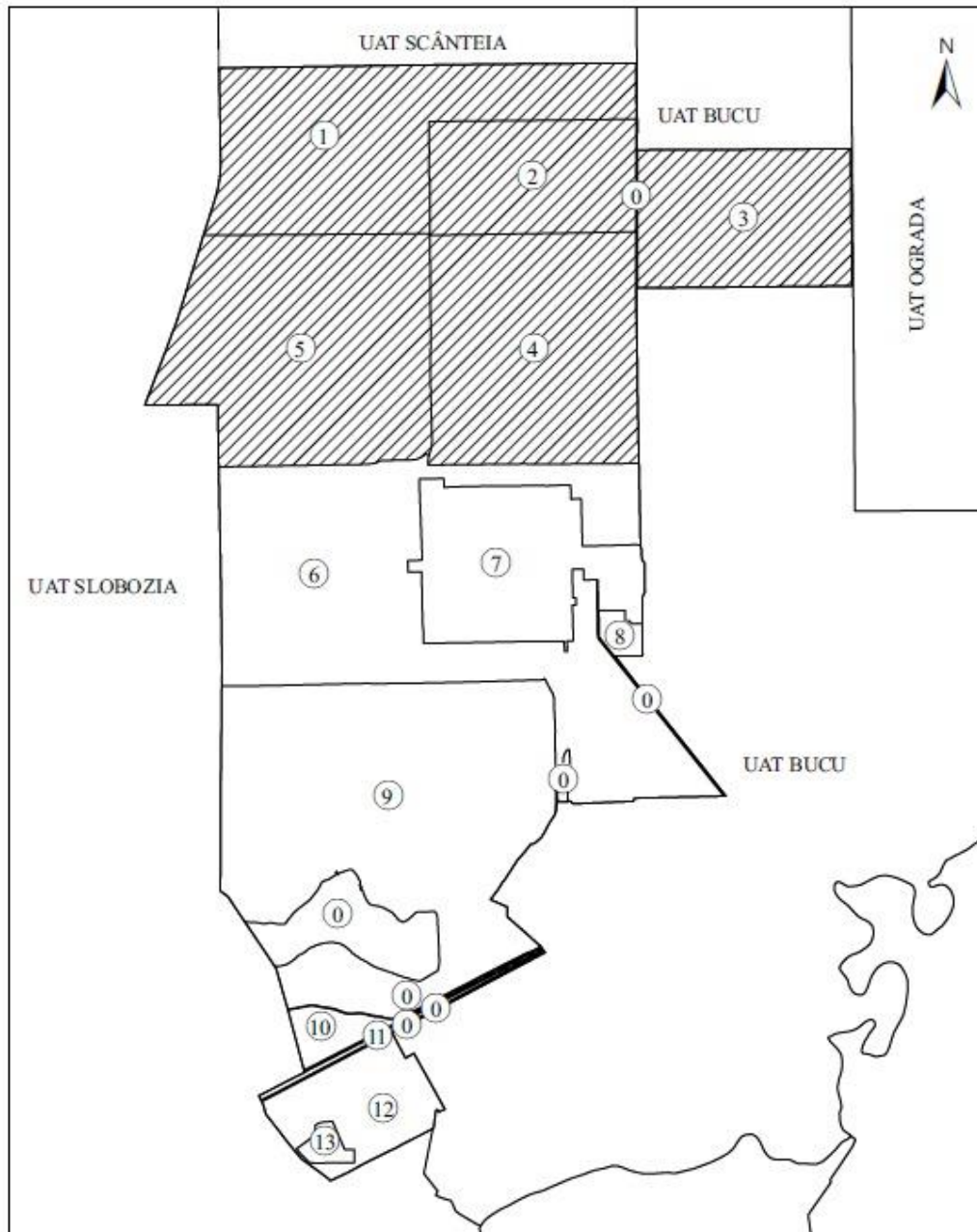
Sectoare: 13, 18, 19, 20, 21



Reprezentarea grafică a sectoarelor cadastrale în care se desfășoară lucrări de
înregistrare sistematică
Județ: IALOMIȚA
UAT: FIERBINȚI-TÂRG
Sectoare: 17, 18, 19, 20



Reprezentarea grafică a sectoarelor cadastrale în care se desfășoară lucrări de
înregistrare sistematică
Județ: IALOMIȚA
UAT: GHEORGHE LAZĂR
Sectoare: 1, 2, 3, 4, 5



Reprezentarea grafică a sectoarelor cadastrale în care se desfășoară lucrări de
înregistrare sistematică

Județ: IALOMIȚA

UAT: GRINDU

Sectoare: 4, 5, 11, 12



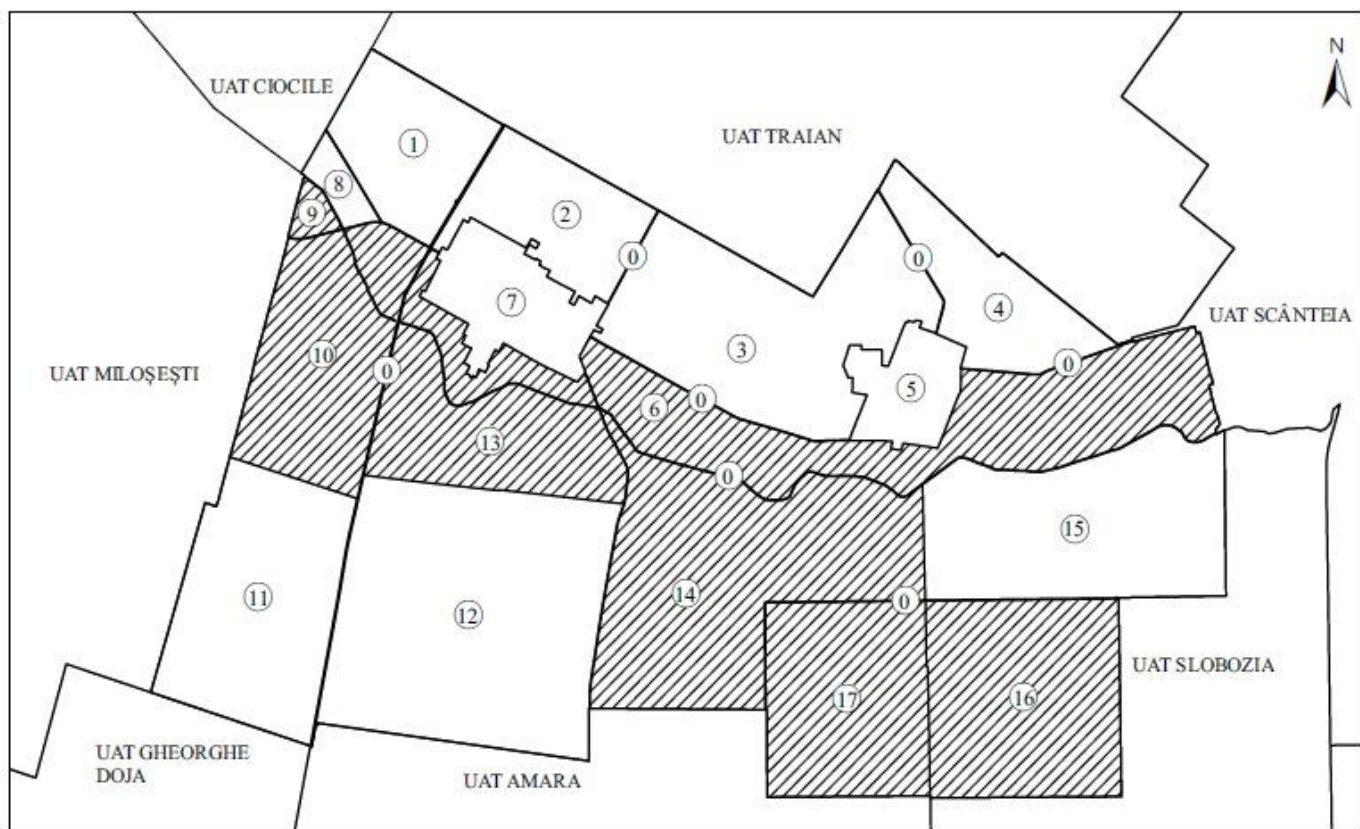
ANEXA Nr. 22

Reprezentarea grafică a sectoarelor cadastrale în care se desfășoară lucrări de
înregistrare sistematică

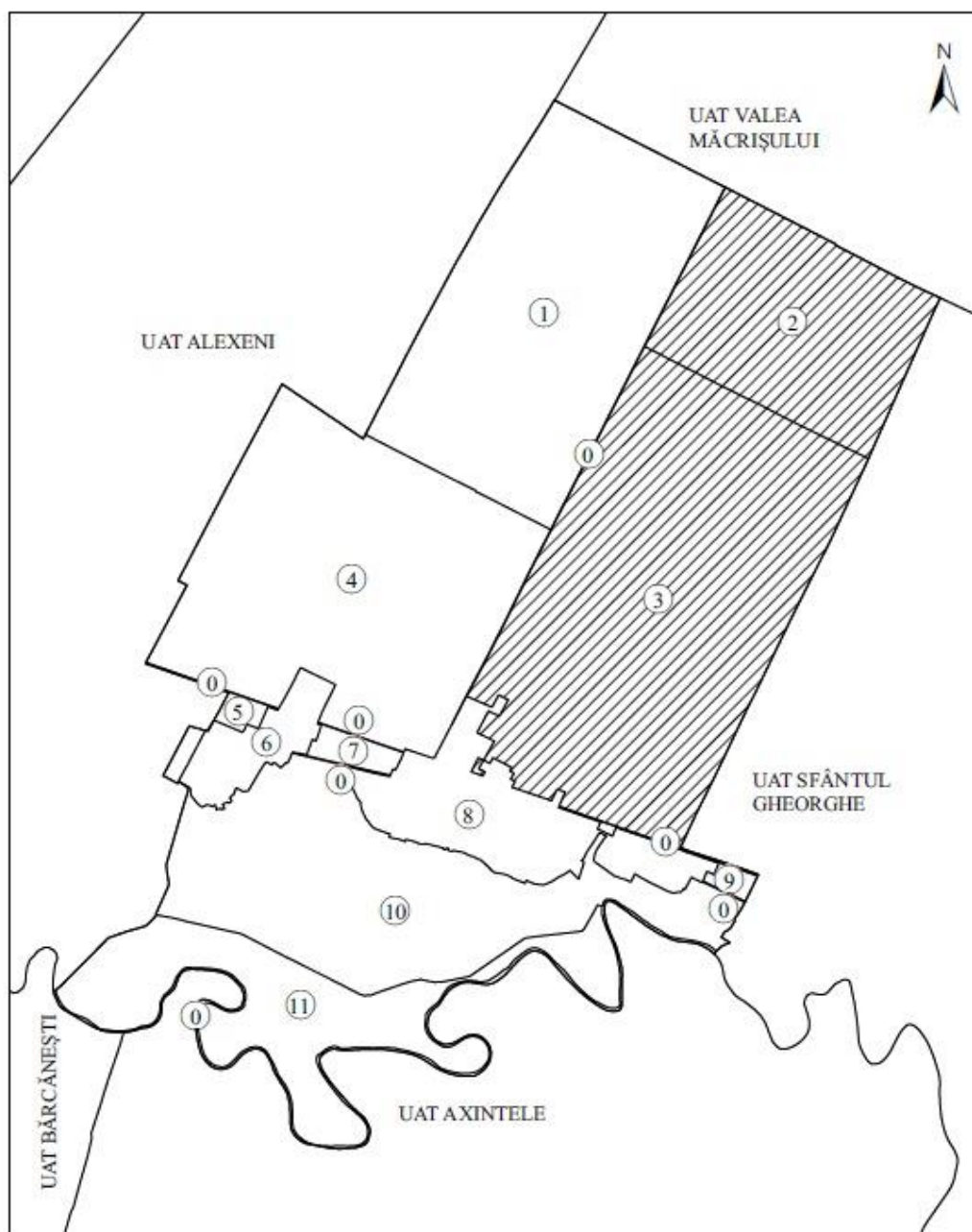
Județ: IALOMIȚA

UAT: GRIVIȚA

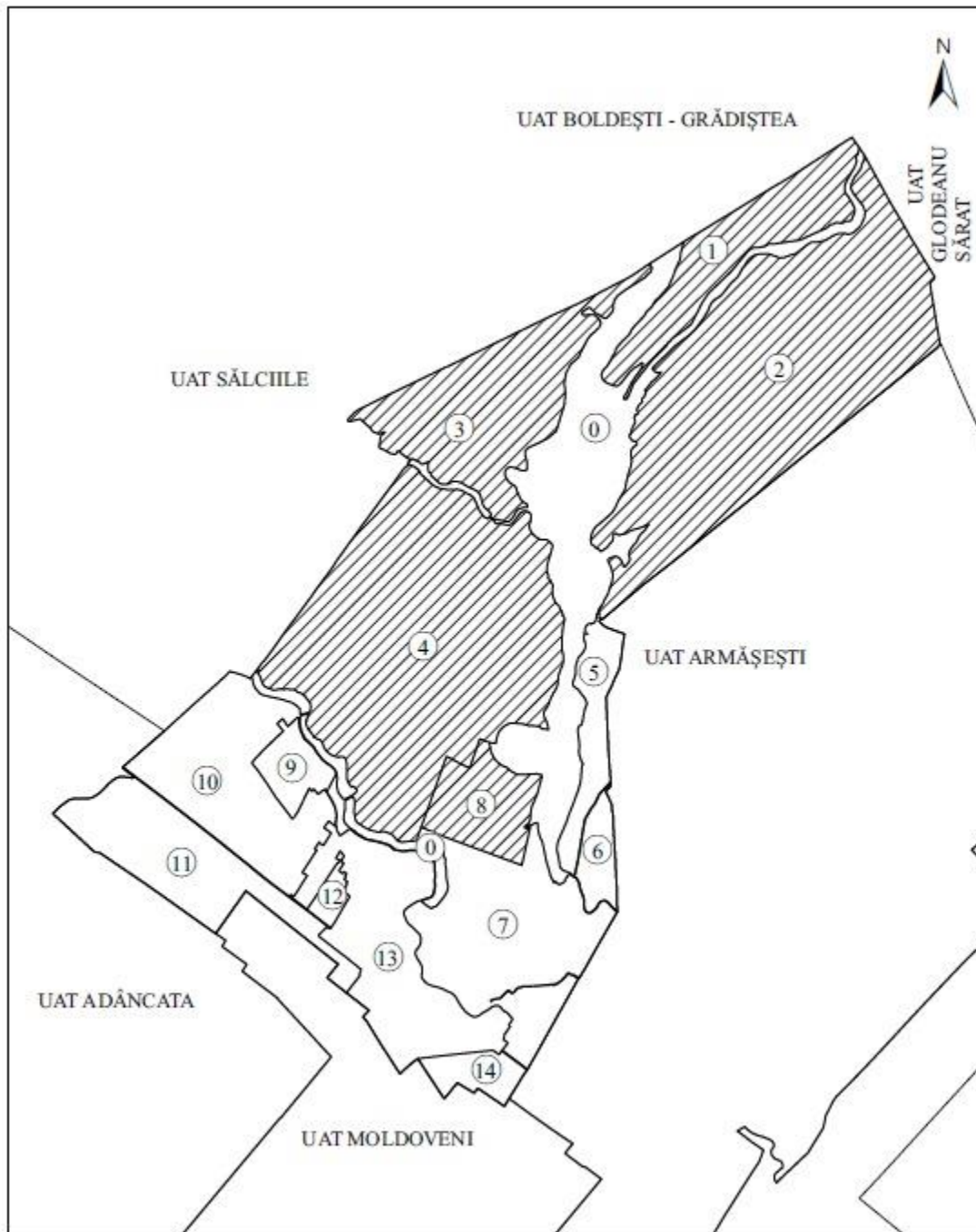
Sectoare: 6, 9, 10, 13, 14, 16, 17



Reprezentarea grafică a sectoarelor cadastrale în care se desfășoară lucrări de
înregistrare sistematică
Județ: IALOMIȚA
UAT: ION ROATĂ
Sectoare: 2, 3



Reprezentarea grafică a sectoarelor cadastrale în care se desfășoară lucrări de
înregistrare sistematică
Județ: IALOMIȚA
UAT: JILAVELE
Sectoare: 1, 2, 3, 4, 8



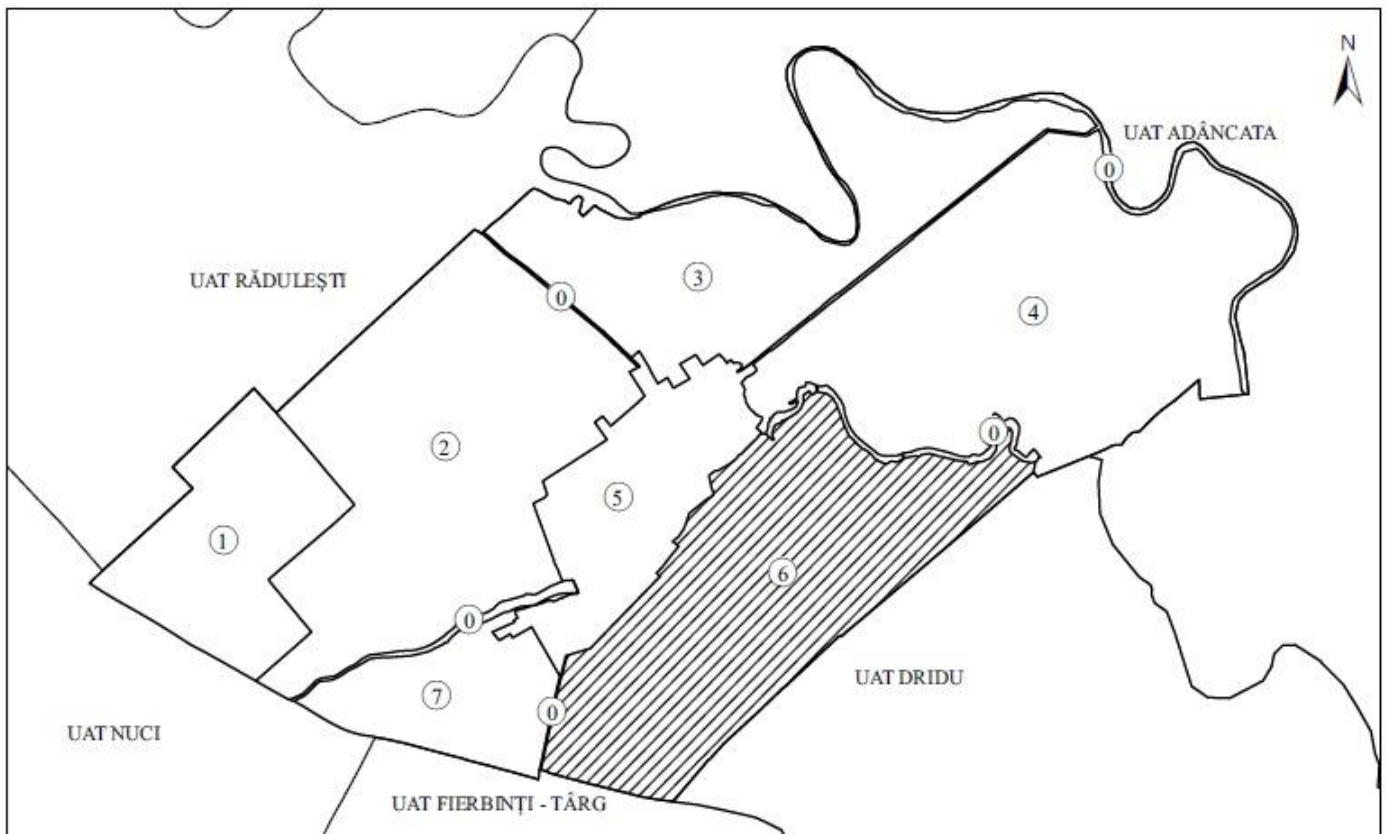
ANEXA Nr. 25

Reprezentarea grafică a sectoarelor cadastrale în care se desfășoară lucrări de înregistrare sistematică

Județ: IALOMIȚA

UAT: MAIA

Sectoare: 6

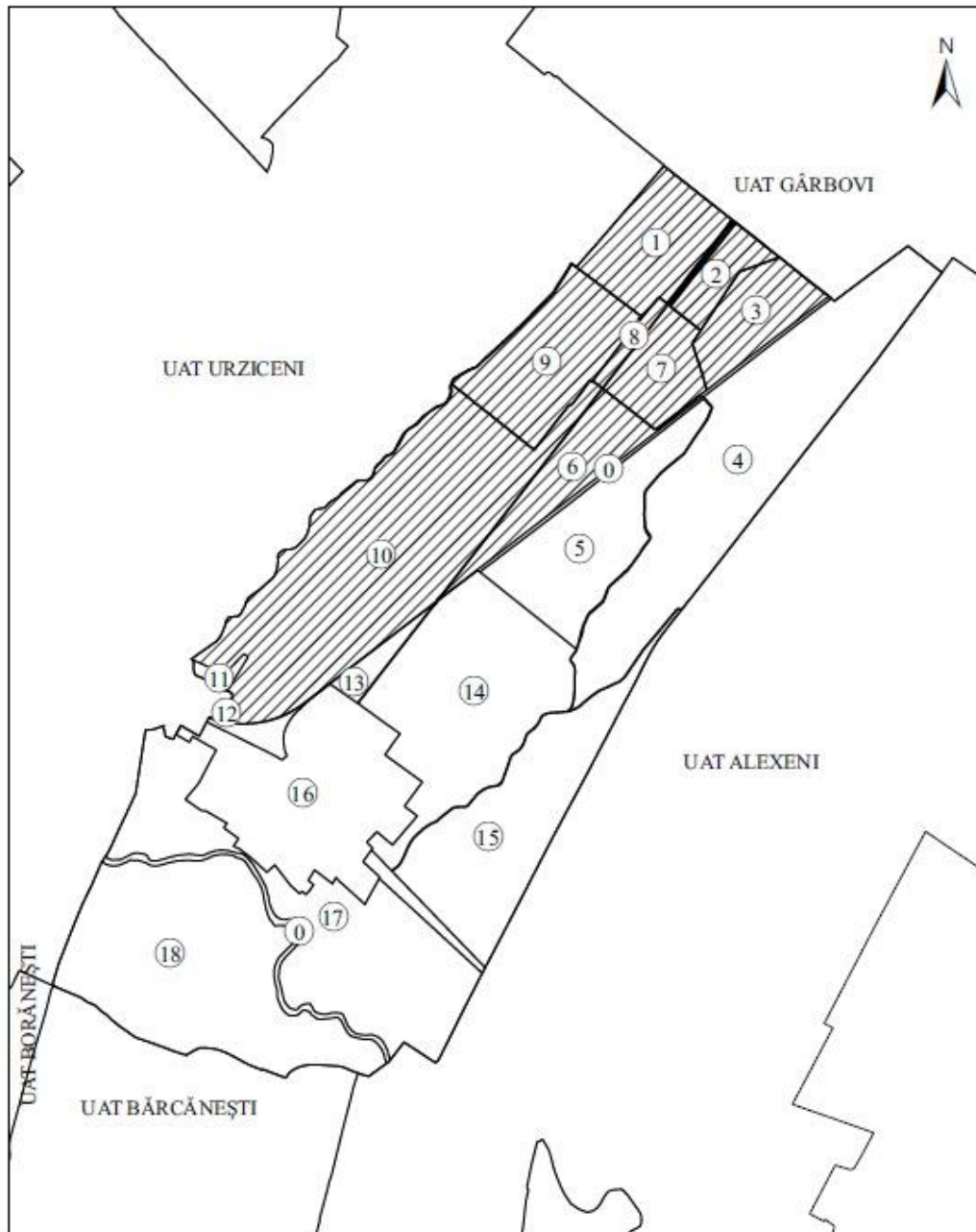


Reprezentarea grafică a sectoarelor cadastrale în care se desfășoară lucrări de înregistrare sistematică

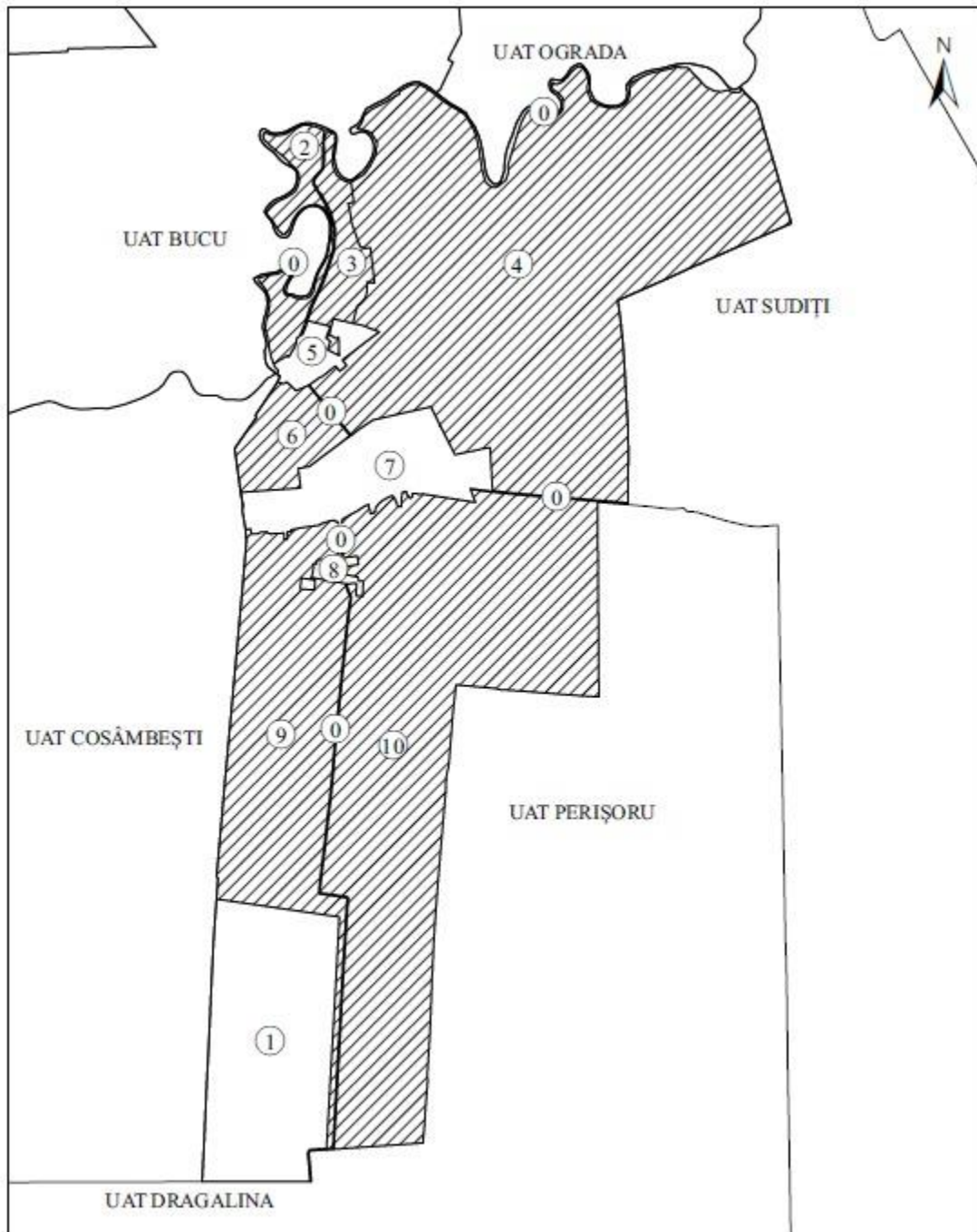
Județ: IALOMIȚA

UAT: MANASIA

Sectoare: 1, 2, 3, 6, 7, 8, 9, 10

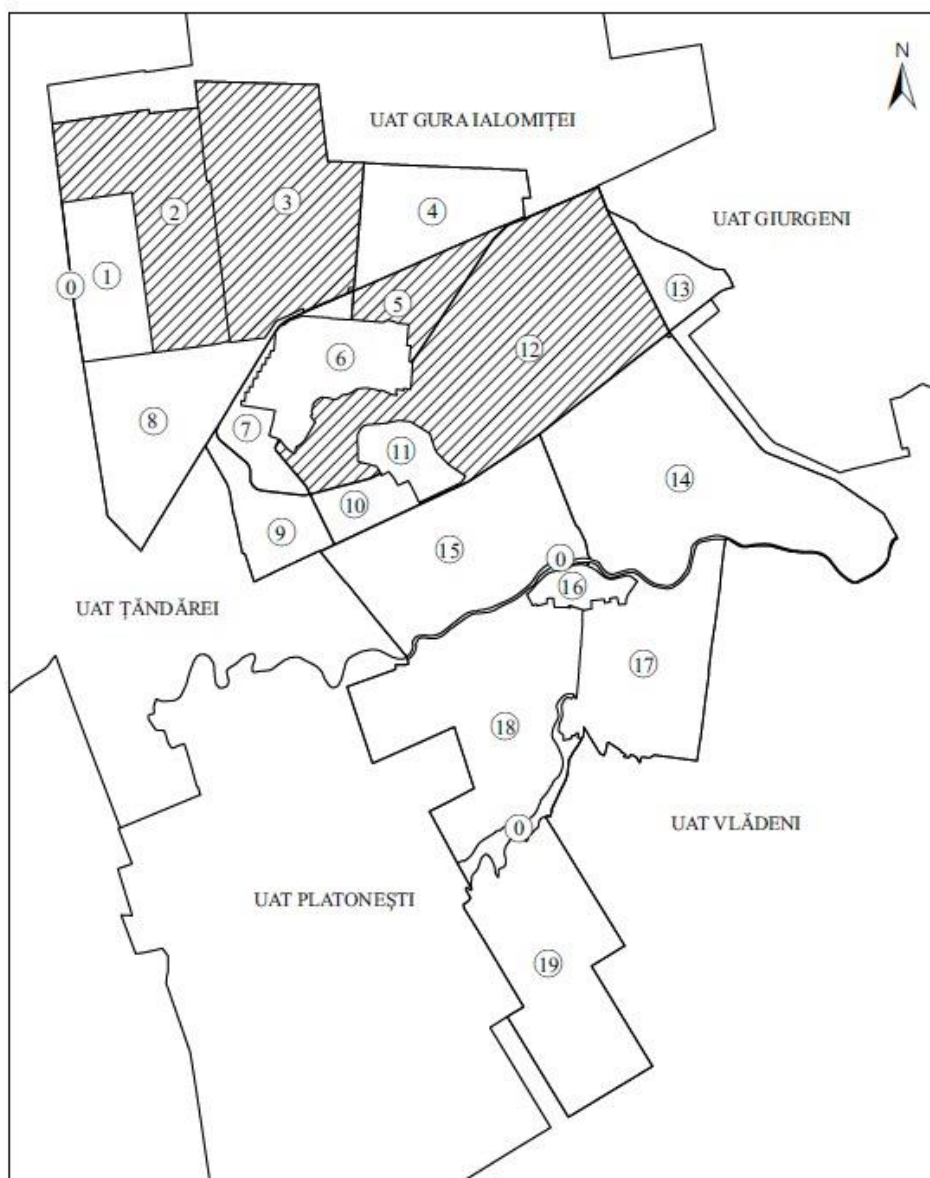


Reprezentarea grafică a sectoarelor cadastrale în care se desfășoară lucrări de
înregistrare sistematică
Județ: IALOMIȚA
UAT: MĂRCULEȘTI
Sectoare: 2, 3, 4, 6, 9, 10



ANEXA Nr. 28

Reprezentarea grafică a sectoarelor cadastrale în care se desfășoară lucrări de
înregistrare sistematică
Județ: IALOMIȚA
UAT: MIHAIL KOGĂLNICEANU
Sectoare: 2, 3, 5, 12

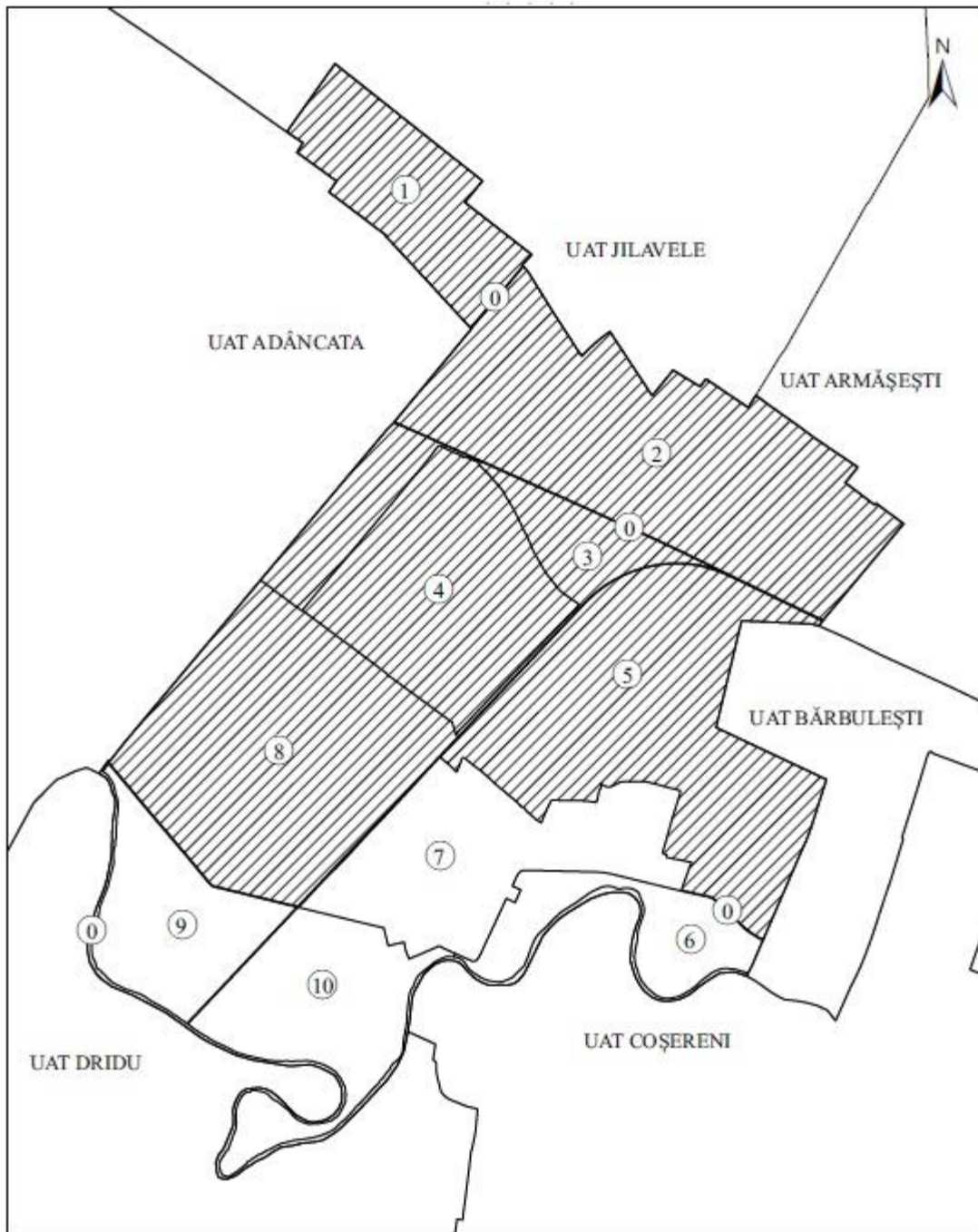


Reprezentarea grafică a sectoarelor cadastrale în care se desfășoară lucrări de înregistrare sistematică

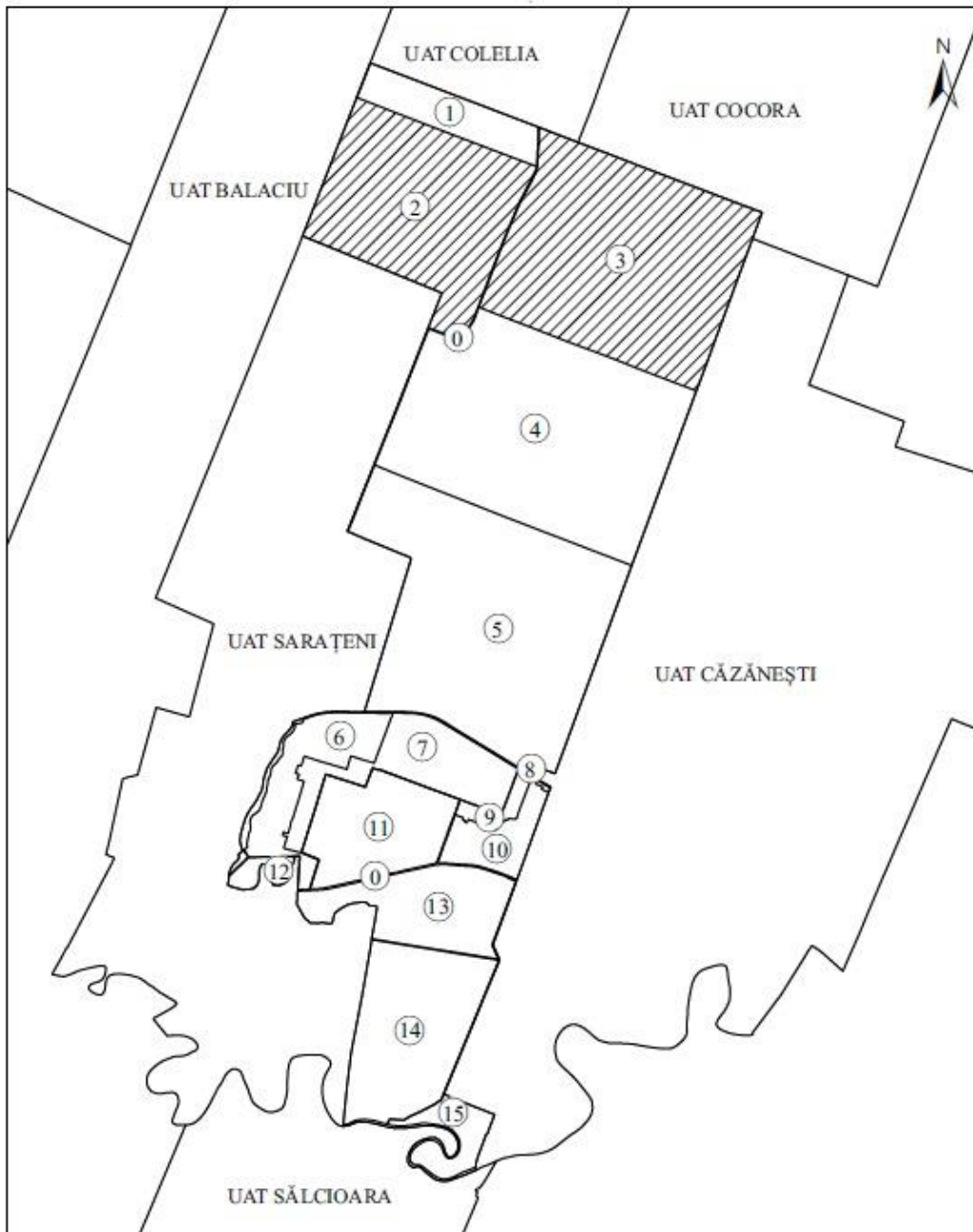
Județ: IALOMIȚA

UAT: MOLDOVENI

Sectoare: 1, 2, 3, 4, 5, 8



Reprezentarea grafică a sectoarelor cadastrale în care se desfășoară lucrări de
înregistrare sistematică
Județ: IALOMIȚA
UAT: MUNTENI - BUZĂU
Sectoare: 2, 3

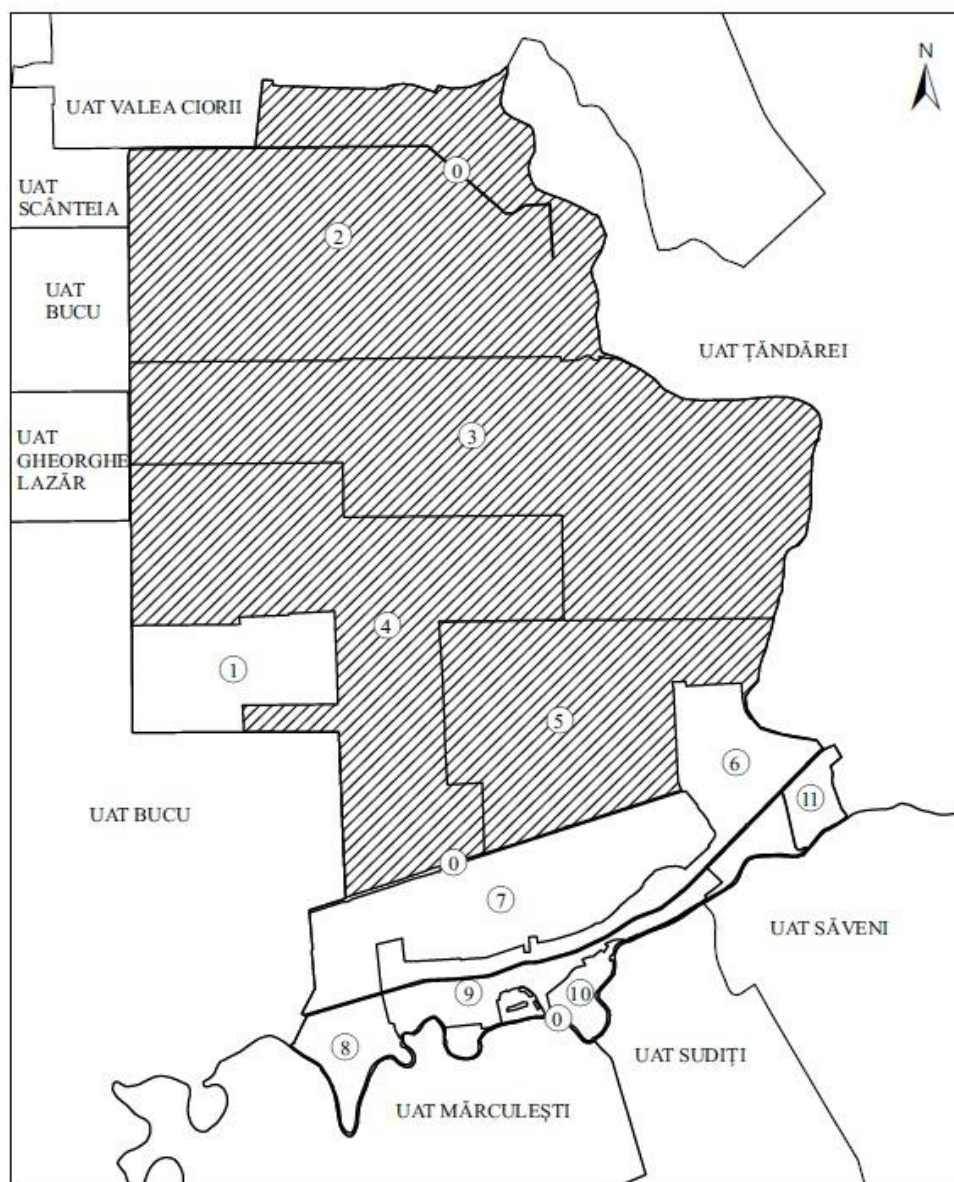


Reprezentarea grafică a sectoarelor cadastrale în care se desfășoară lucrări de
înregistrare sistematică

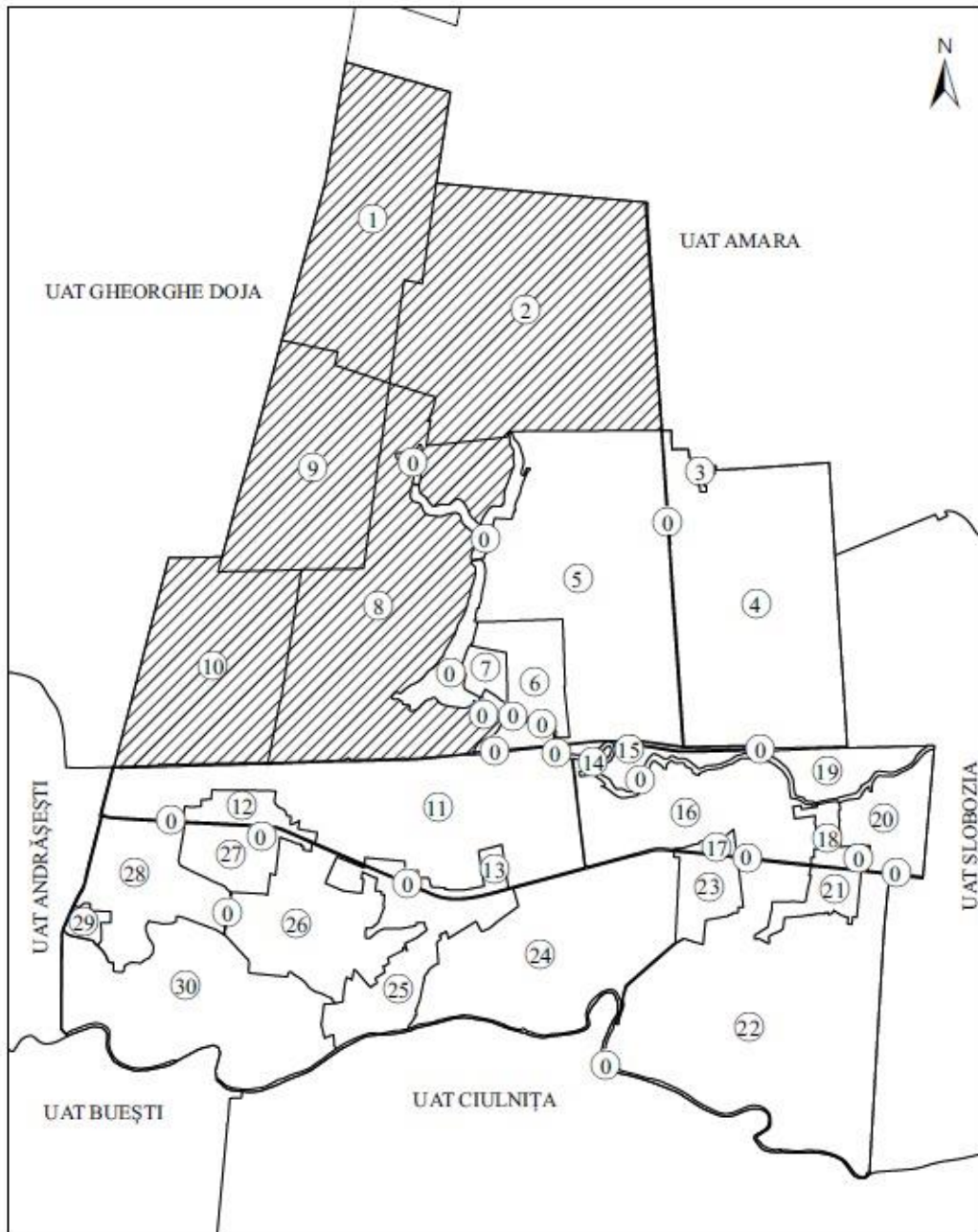
Județ: IALOMIȚA

UAT: OGRADA

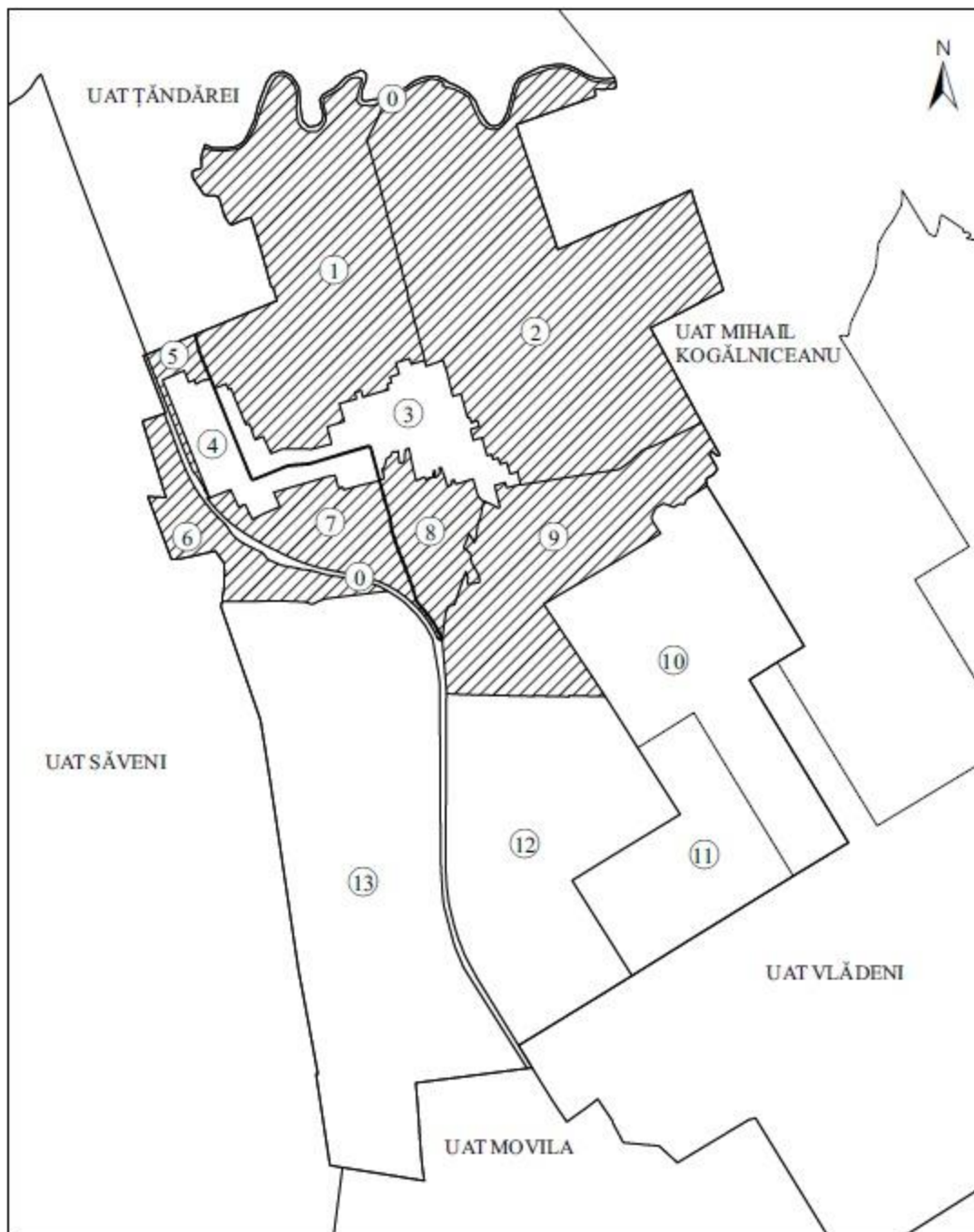
Sectoare: 2, 3, 4, 5



Reprezentarea grafică a sectoarelor cadastrale în care se desfășoară lucrări de
înregistrare sistematică
Județ: IALOMIȚA
UAT: PERIEȚI
Sectoare: 1, 2, 8, 9, 10

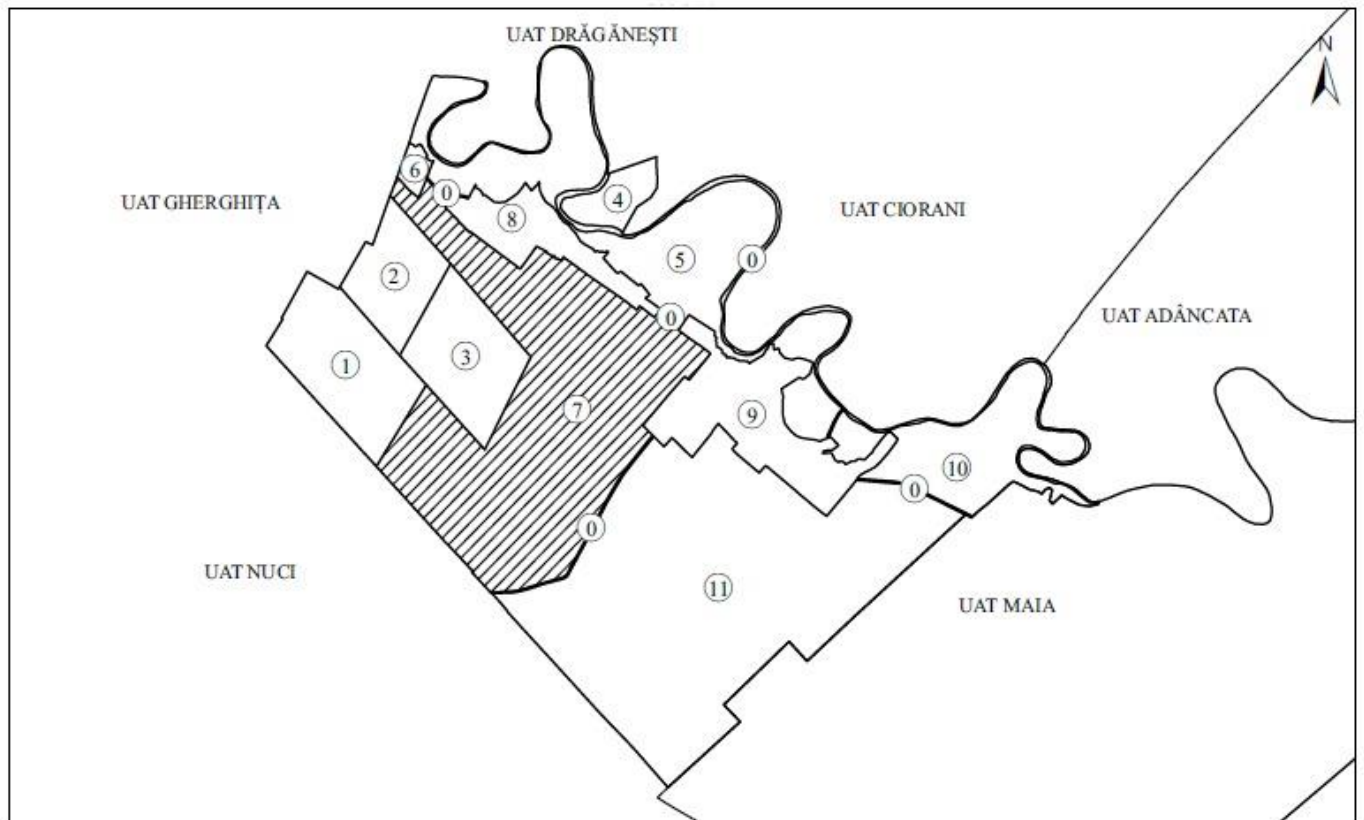


Reprezentarea grafică a sectoarelor cadastrale în care se desfășoară lucrări de
înregistrare sistematică
Județ: IALOMIȚA
UAT: PLATONEȘTI
Sectoare: 1, 2, 5, 6, 7, 8, 9



ANEXA Nr. 34

Reprezentarea grafică a sectoarelor cadastrale în care se desfășoară lucrări de
înregistrare sistematică
Județ: IALOMIȚA
UAT: RĂDULEȘTI
Sector: 7

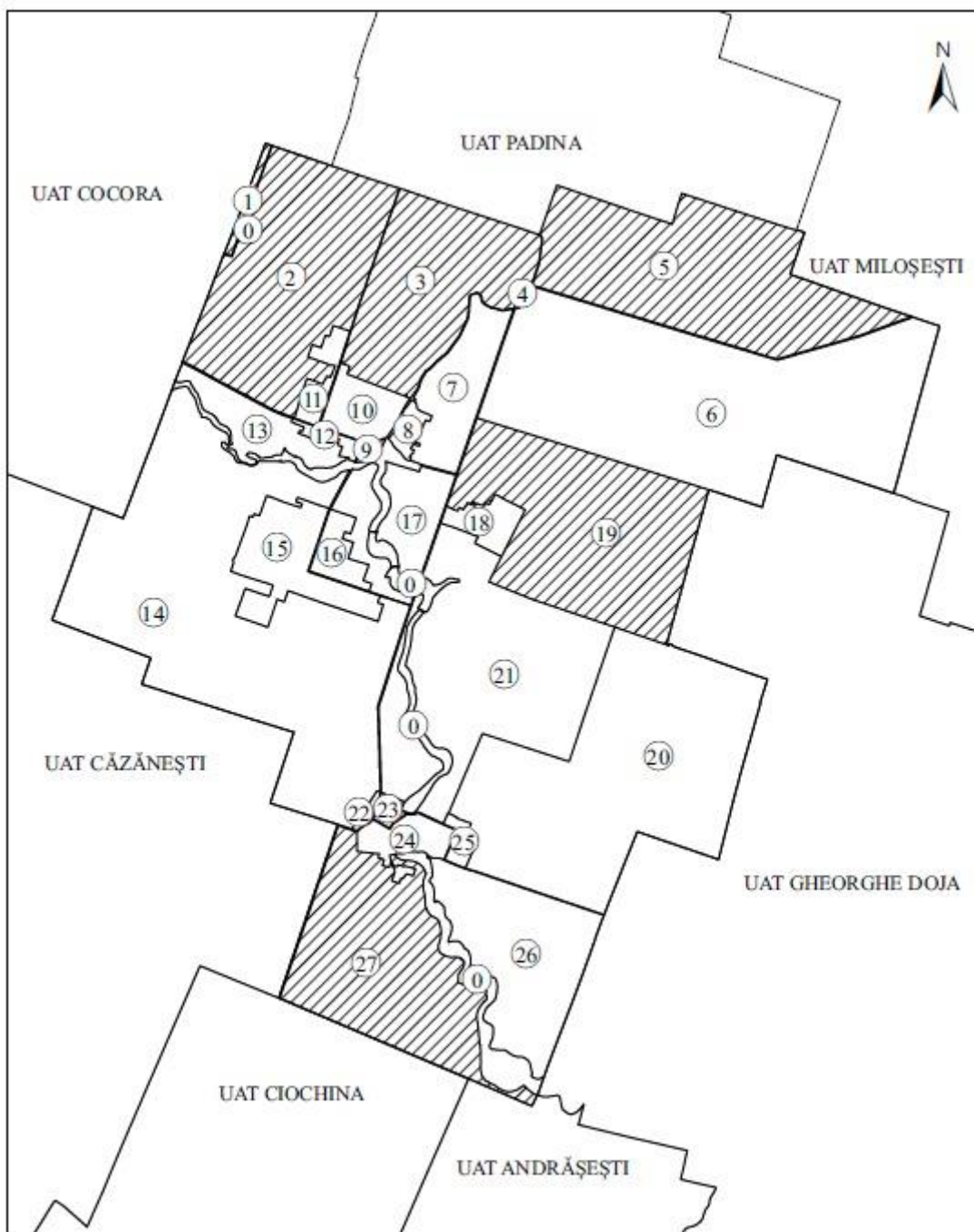


Reprezentarea grafică a sectoarelor cadastrale în care se desfășoară lucrări de înregistrare sistematică

Județ: IALOMIȚA

UAT: REVIGA

Sectoare: 1, 2, 3, 5, 19, 27



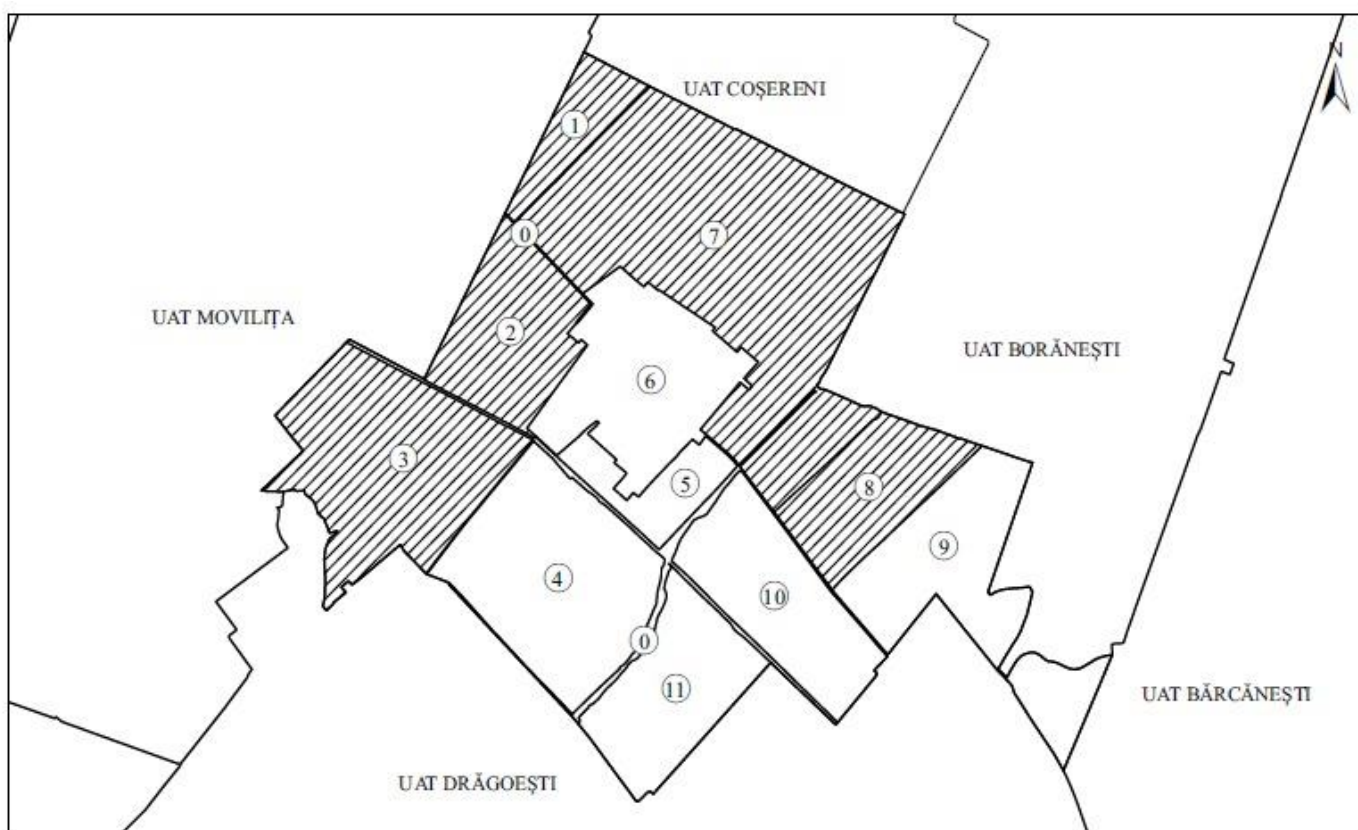
ANEXA Nr. 36

Reprezentarea grafică a sectoarelor cadastrale în care se desfășoară lucrări de
înregistrare sistematică

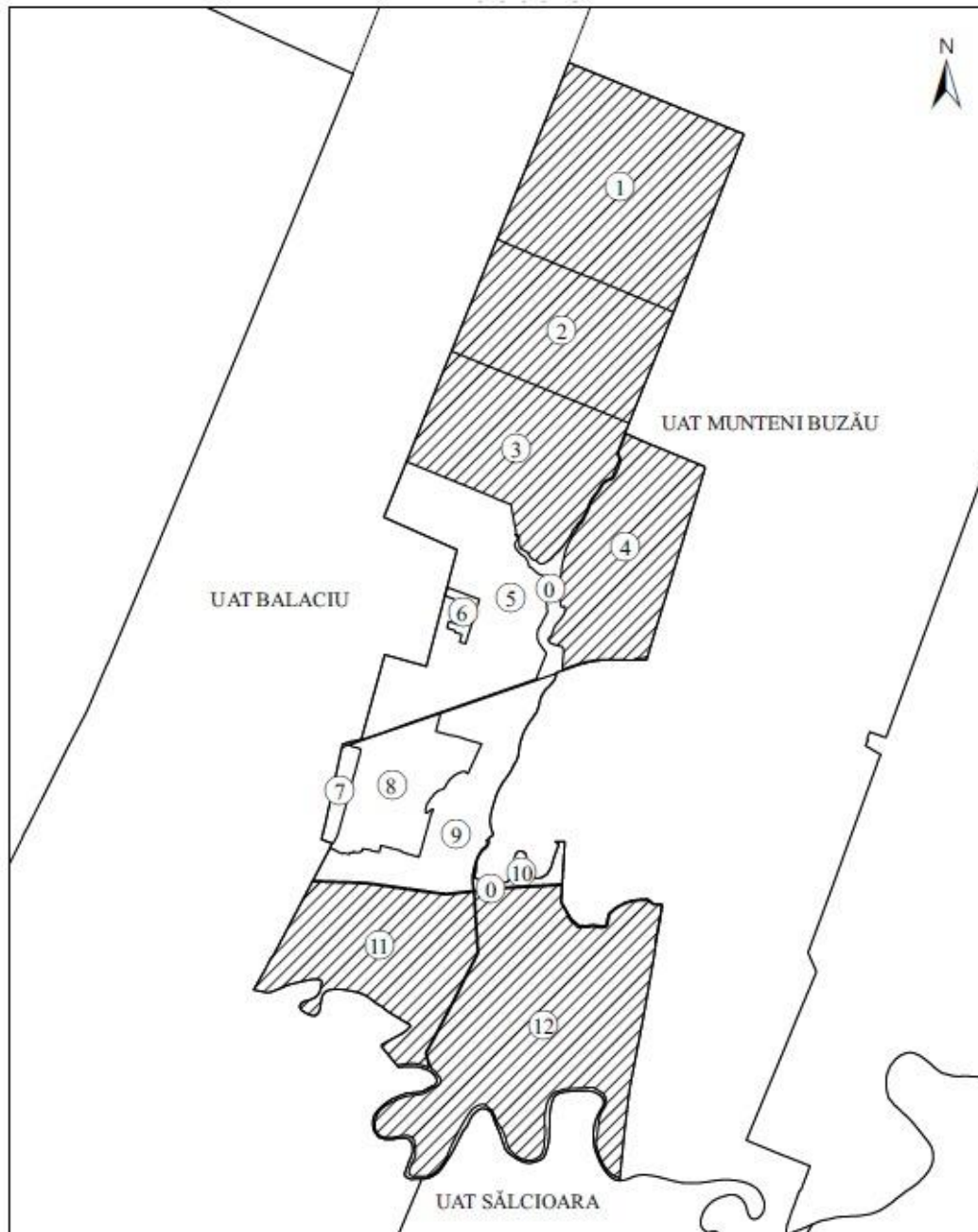
Județ: IALOMIȚA

UAT: ROȘIORI

Sectoare: 1, 2, 3, 7, 8



Reprezentarea grafică a sectoarelor cadastrale în care se desfășoară lucrări de
înregistrare sistematică
Județ: IALOMIȚA
UAT: SĂRĂȚENI
Sectoare: 1, 2, 3, 4, 11, 12

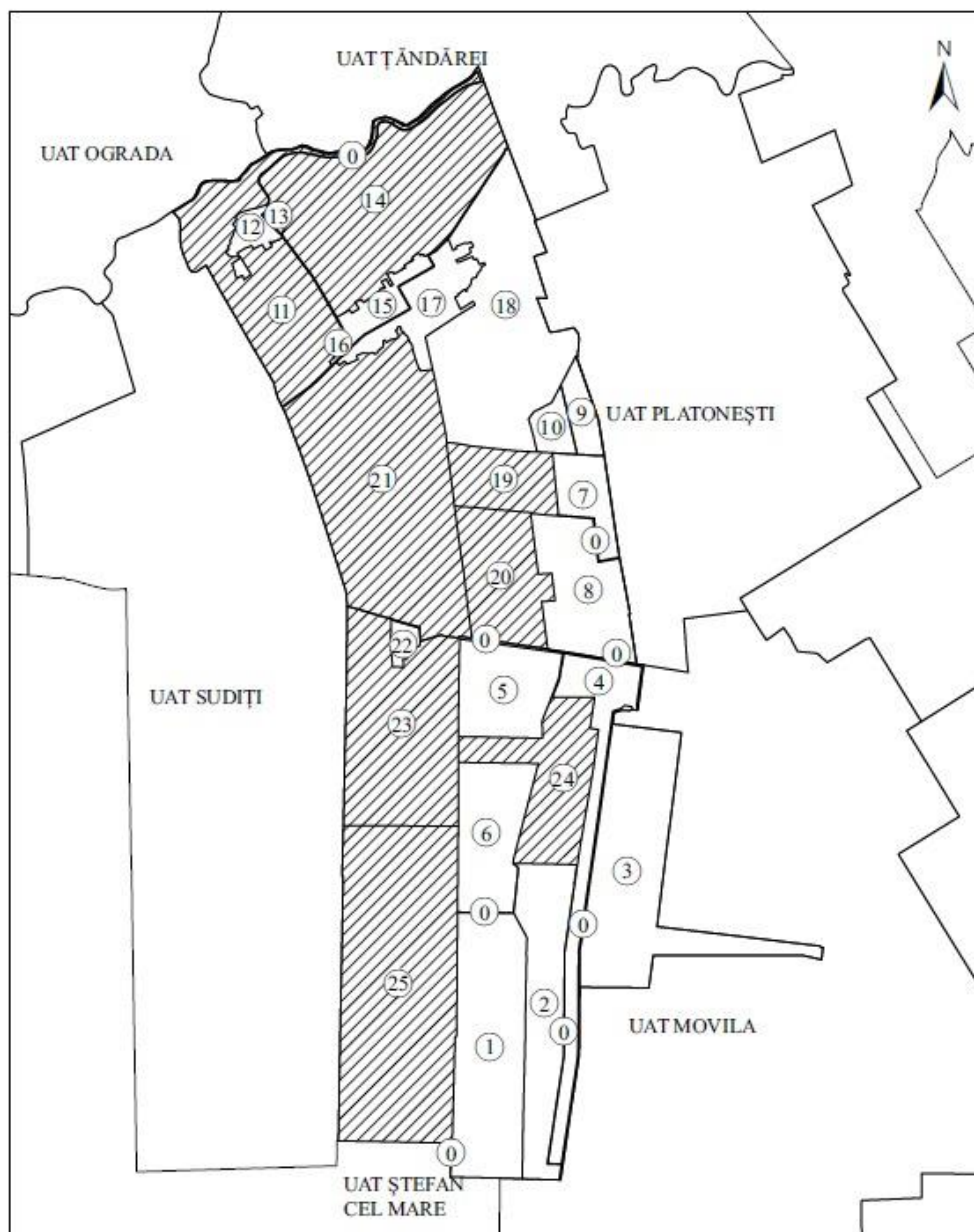


Reprezentarea grafică a sectoarelor cadastrale în care se desfășoară lucrări de înregistrare sistematică

Județ: IALOMIȚA

UAT: SĂVENI

Sectoare: 11, 14, 19, 20, 21, 23, 24, 25



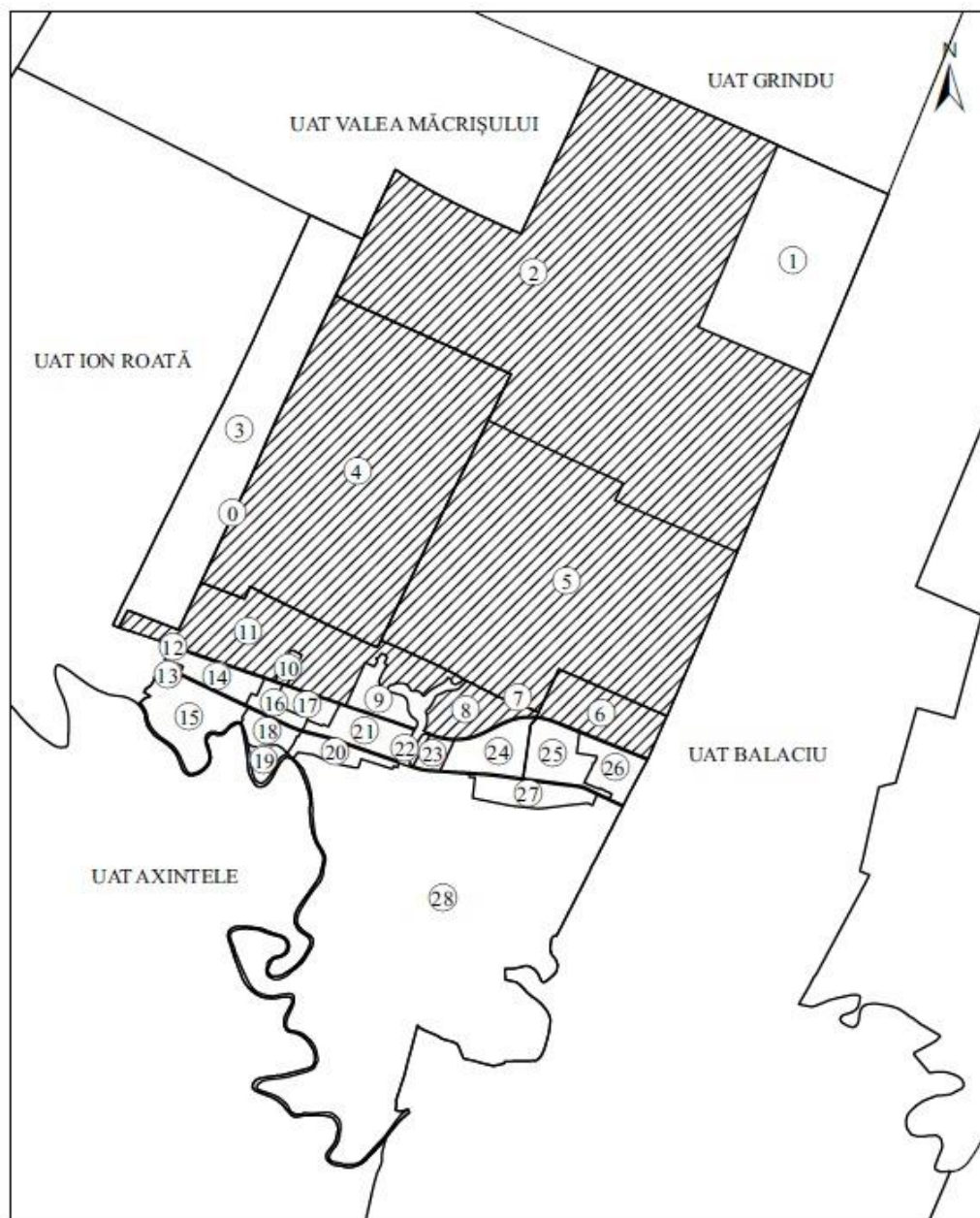
ANEXA Nr. 39

Reprezentarea grafică a sectoarelor cadastrale în care se desfășoară lucrări de
înregistrare sistematică

Județ: IALOMIȚA

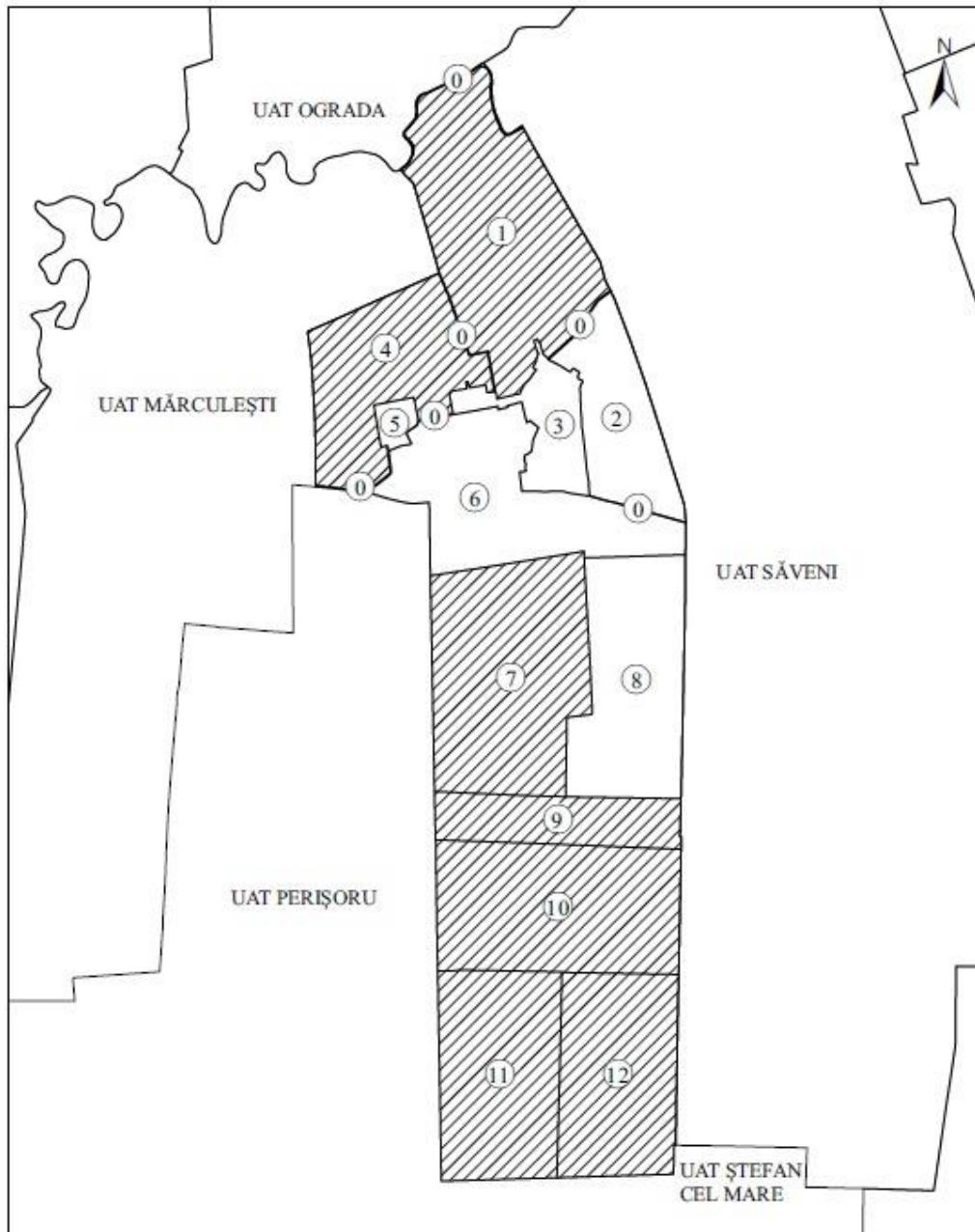
UAT: SFÂNTU GHEORGHE

Sectoare: 2, 4, 5, 6, 8, 11



ANEXA Nr. 40

Reprezentarea grafică a sectoarelor cadastrale în care se desfășoară lucrări de
înregistrare sistematică
Județ: IALOMIȚA
UAT: SUDIȚI
Sectoare: 1, 4, 7, 9, 10, 11, 12



ANEXA Nr. 41

Reprezentarea grafică a sectoarelor cadastrale în care se desfășoară lucrări de înregistrare sistematică

Județ: IALOMIȚA

UAT: VALEA MĂCRIȘULUI

Sectoare: 2, 3, 4, 5, 6, 9, 10, 13

