

Agenția Națională de Cadastru și Publicitate Imobiliară - ANCPI - Ordin nr. 1593/2017 din 18 decembrie 2017

Ordinul nr. 1593/2017 privind aprobarea începerii lucrărilor de înregistrare sistematică a imobilelor, pe sectoare cadastrale, în 18 unități administrativ-teritoriale din județul Iași

În vigoare de la 12 ianuarie 2018

Publicat în Monitorul Oficial, Partea I nr. 29 din 12 ianuarie 2018. Formă aplicabilă la 02 august 2018.

Având în vedere prevederile art. 11 alin. (1) din Legea cadastrului și a publicității imobiliare nr. 7/1996, republicată, cu modificările și completările ulterioare, și ale art. 15 alin. (3) din Regulamentul de organizare și funcționare a Agenției Naționale de Cadastru și Publicitate Imobiliară, aprobat prin Hotărârea Guvernului nr. 1.288/2012, cu modificările și completările ulterioare, în temeiul art. 3 alin. (13) din Legea cadastrului și a publicității imobiliare nr. 7/1996, republicată, cu modificările și completările ulterioare,

directorul general al Agenției Naționale de Cadastru și Publicitate Imobiliară emite prezentul ordin.

Art. 1. - Se aprobă începerea lucrărilor de înregistrare sistematică a imobilelor, pe sectoare cadastrale, situate pe teritoriul a 18 unități administrativ-teritoriale din județul Iași, după cum urmează:

- a)** unitatea administrativ-teritorială Aroneanu - sectoarele cadastrale nr. 1, 5, 10, 12, 13, 21, 22 și 23;
- b)** unitatea administrativ-teritorială Butea - sectoarele cadastrale nr. 9, 10, 18, 20, 21 și 22;
- c)** unitatea administrativ-teritorială Ciohorăni - sectoarele cadastrale nr. 6, 7, 9, 25 și 26;
- d)** unitatea administrativ-teritorială Ciortești - sectoarele cadastrale nr. 6, 31, 41, 42, 54, 55, 57, 63 și 66;
- e)** unitatea administrativ-teritorială Ciurea - sectoarele cadastrale nr. 28 și 51;
- f)** unitatea administrativ-teritorială Comarna - sectoarele cadastrale nr. 3, 6, 18, 20, 21, 22, 24, 44 și 45;
- g)** unitatea administrativ-teritorială Costuleni - sectoarele cadastrale nr. 6, 7, 8, 11, 26, 30, 31, 37, 38, 42 și 43;
- h)** unitatea administrativ-teritorială Cozmești - sectoarele cadastrale nr. 3, 4, 6, 16, 17 și 20;
- i)** unitatea administrativ-teritorială Cucuteni - sectorul cadastral nr. 7;

j) unitatea administrativ-teritorială Dagâța - sectoarele cadastrale nr. 27, 29, 35, 37, 38, 39, 40 și 41;

k) unitatea administrativ-teritorială Dolhești - sectoarele cadastrale nr. 1, 2, 5, 9, 15, 19, 21, 32, 33, 39 și 40;

l) unitatea administrativ-teritorială Fântânele - sectoarele cadastrale nr. 1, 2, 3, 4, 5, 6, 7, 11, 12 și 13;

m) unitatea administrativ-teritorială Popricani - sectoarele cadastrale nr. 6, 13 și 14;

n) unitatea administrativ-teritorială Proboța - sectoarele cadastrale nr. 9 și 20;

o) unitatea administrativ-teritorială Șipote - sectoarele cadastrale nr. 1, 2, 3 și 4;

p) unitatea administrativ-teritorială Tătăruși - sectoarele cadastrale nr. 6, 8, 9, 16, 23, 24, 25, 26, 27, 29, 30, 31, 33 și 36;

q) unitatea administrativ-teritorială Țigănași - sectoarele cadastrale nr. 5, 8, 9, 10, 15, 17, 19, 26, 29 și 40;

r) unitatea administrativ-teritorială Voinești - sectoarele cadastrale nr. 7, 10, 11 și 12.

Art. 2. - Reprezentarea grafică a sectoarelor cadastrale în care se desfășoară lucrările de înregistrare sistematică a imobilelor este prevăzută în anexele nr. 1-18 la prezentul ordin.

Art. 3. - Anexele nr. 1-18 fac parte integrantă din prezentul ordin.

Art. 4. - Prezentul ordin se publică în Monitorul Oficial al României, Partea I.

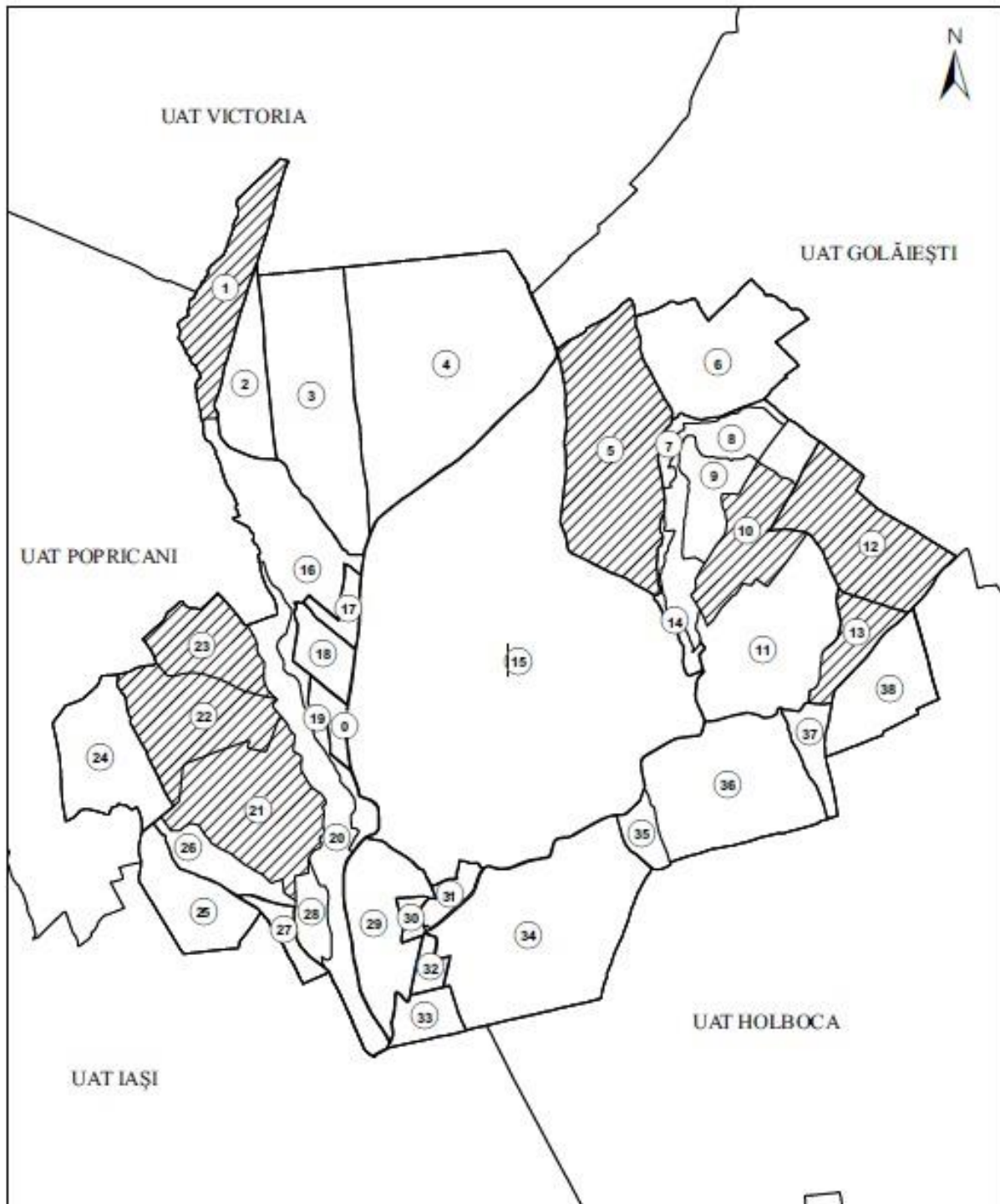
Directorul general al Agenției Naționale de Cadastru și Publicitate Imobiliară,
Radu-Codruț Ștefănescu

București, 18 decembrie 2017.

Nr. 1.593.

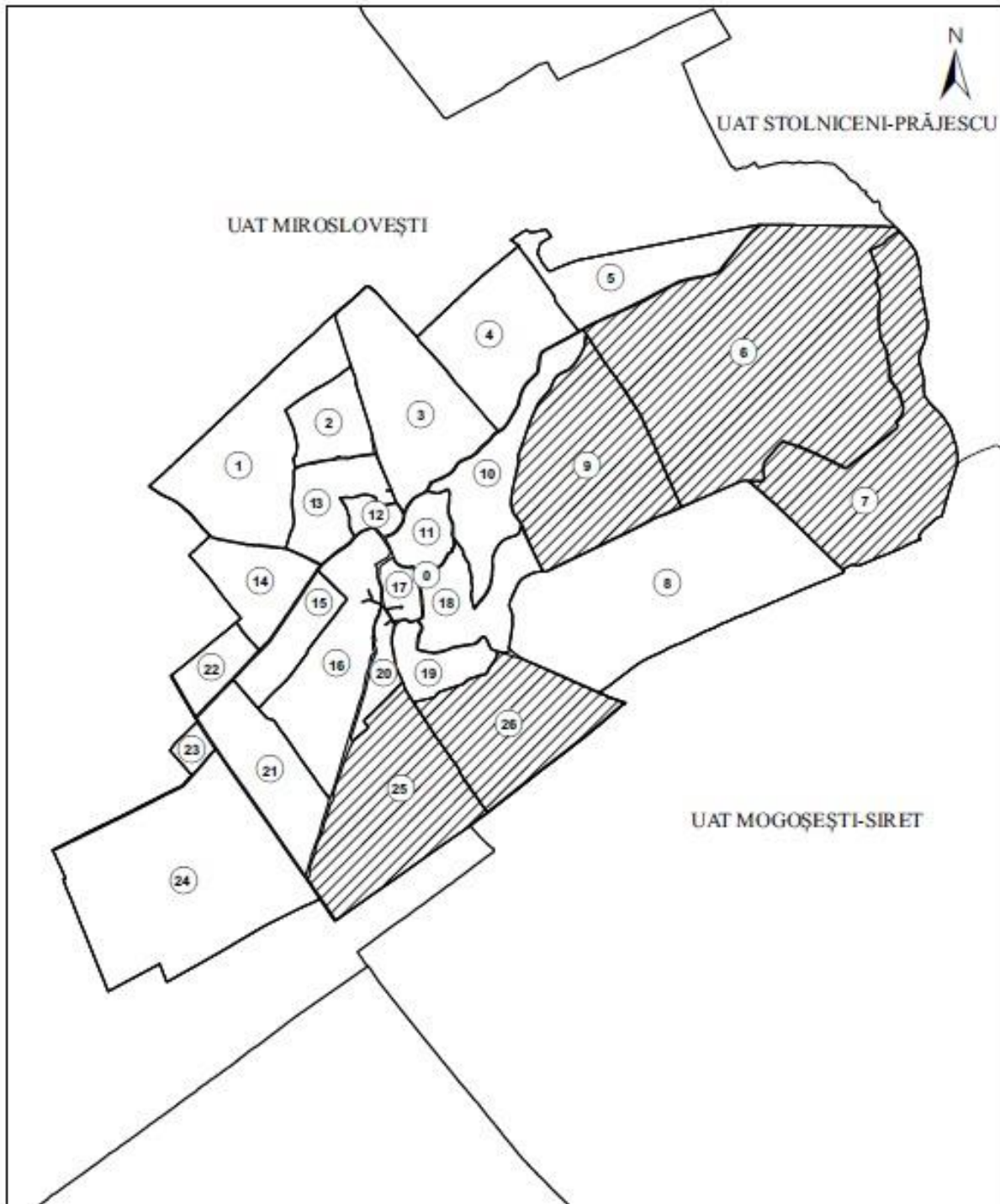
ANEXA Nr. 1

Reprezentarea grafică a sectoarelor cadastrale în care se desfășoară lucrări de înregistrare sistematică
 Județ: IAȘI
 UAT: ARONEANU
 Sectoare: 1, 5, 10, 12, 13, 21, 22, 23

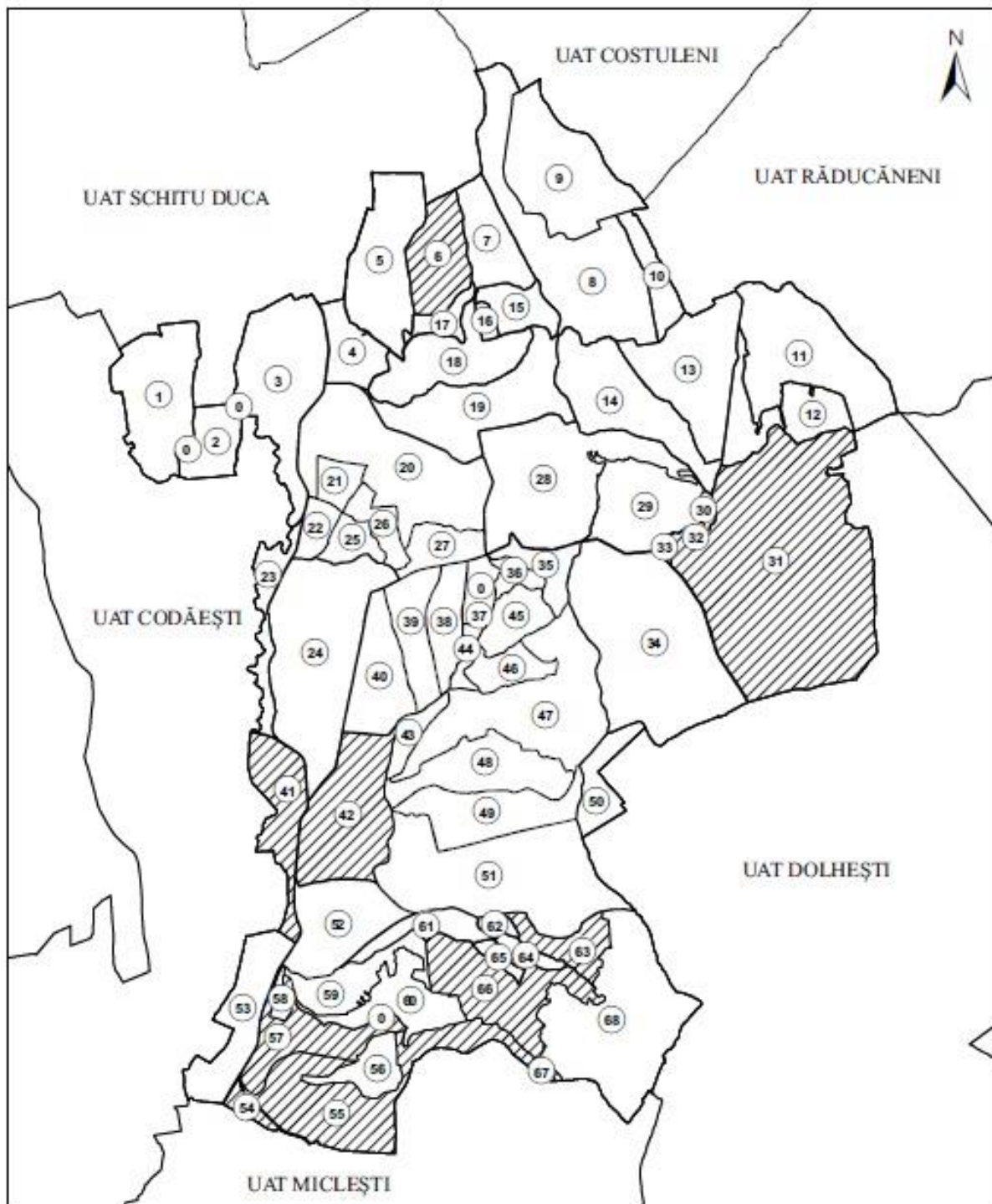


ANEXA Nr. 3

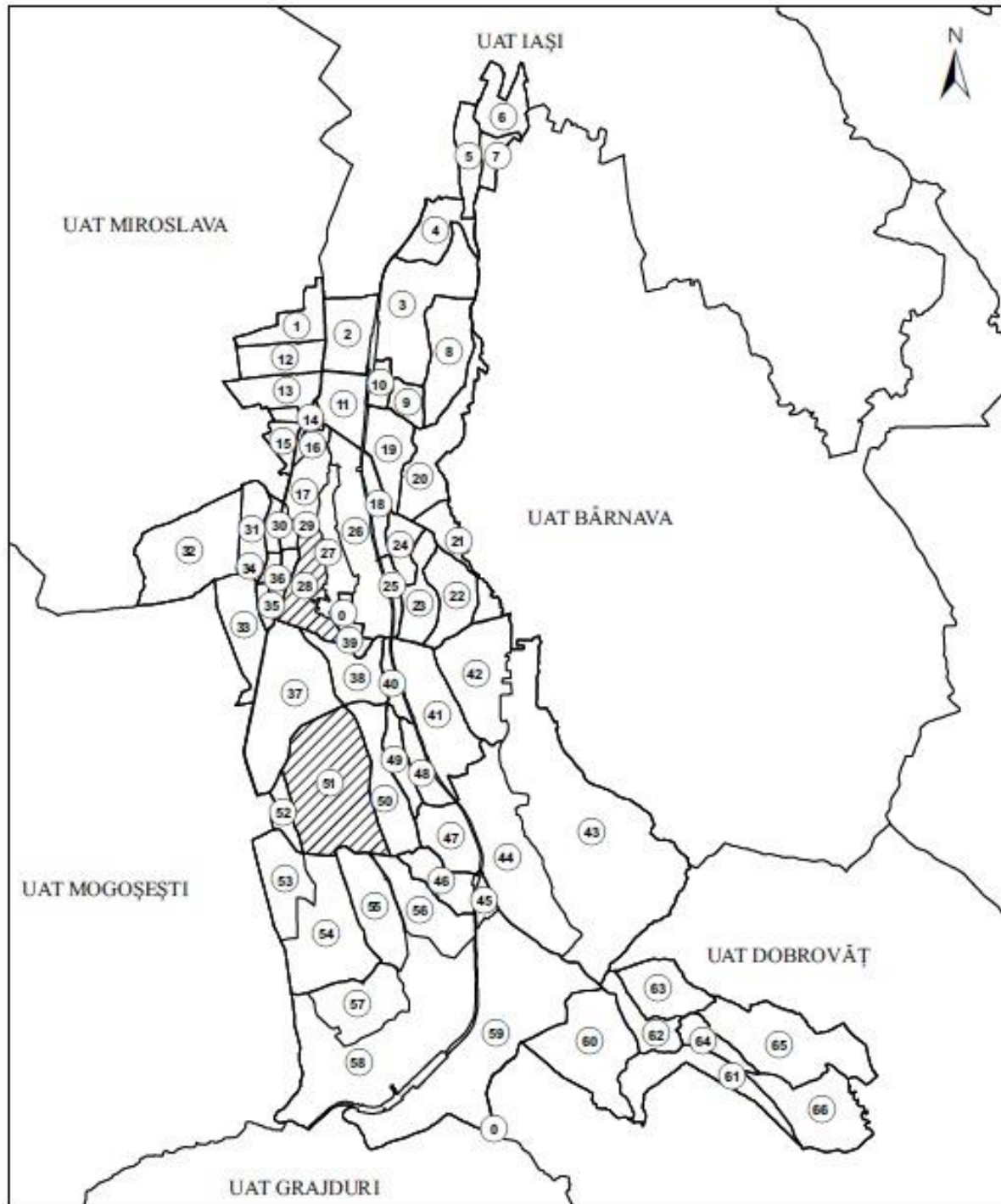
Reprezentarea grafică a sectoarelor cadastrale în care se desfășoară lucrări de înregistrare sistematică
Județ: IAȘI
UAT: CIOHORĂNI
Sectoare: 6, 7, 9, 25, 26



Reprezentarea grafică a sectoarelor cadastrale în care se desfășoară lucrări de înregistrare sistematică
 Județ: IAȘI
 UAT: CIORTEȘTI
 Sectoare: 6, 31, 41, 42, 54, 55, 57, 63, 66

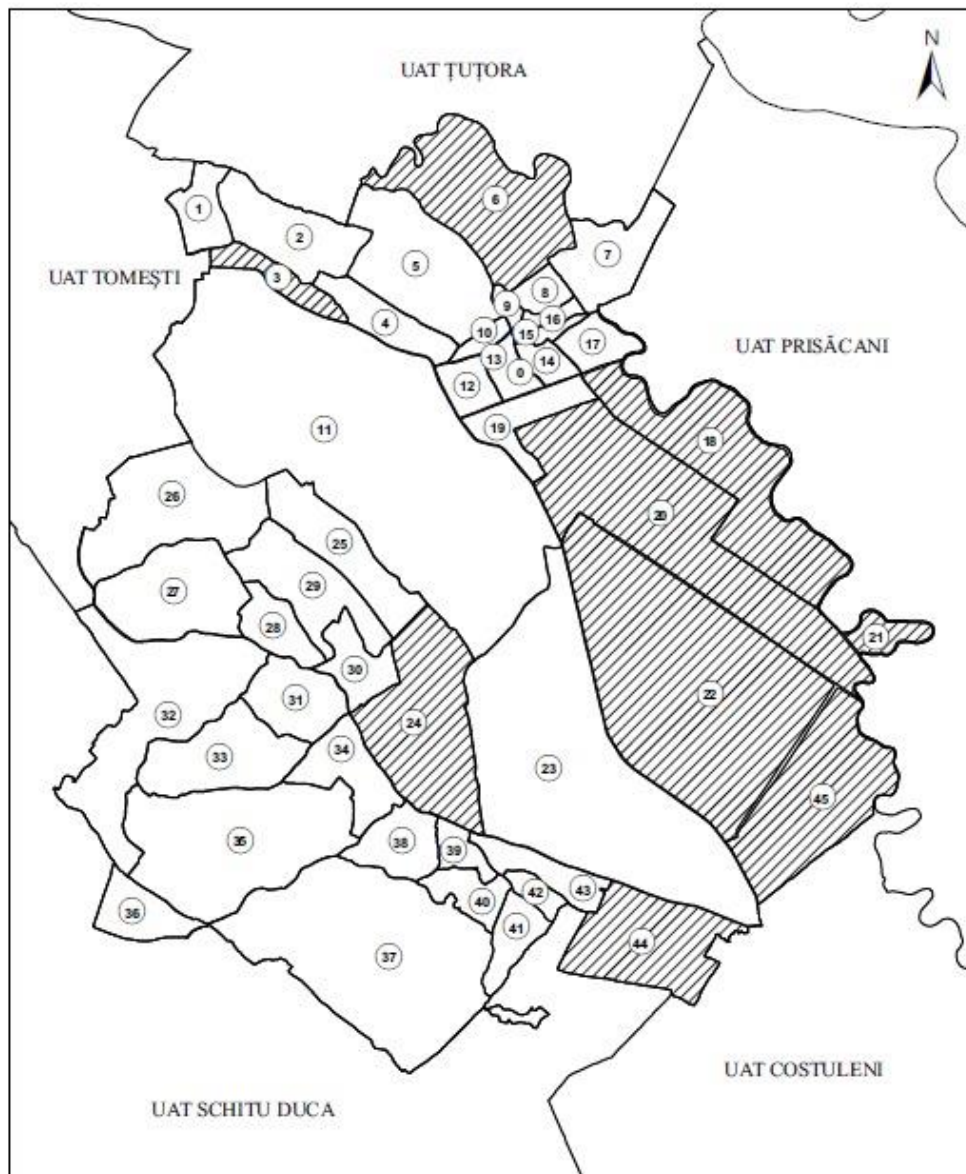


Reprezentarea grafică a sectoarelor cadastrale în care se desfășoară lucrări de înregistrare sistematică
 Județ: IAȘI
 UAT: CIUREA
 Sectoare: 28, 51



ANEXA Nr. 6

Reprezentarea grafică a sectoarelor cadastrale în care se desfășoară lucrări de înregistrare sistematică
Județ: IAȘI
UAT: COMARNA
Sectoare: 3, 6, 18, 20, 21, 22, 24, 44, 45

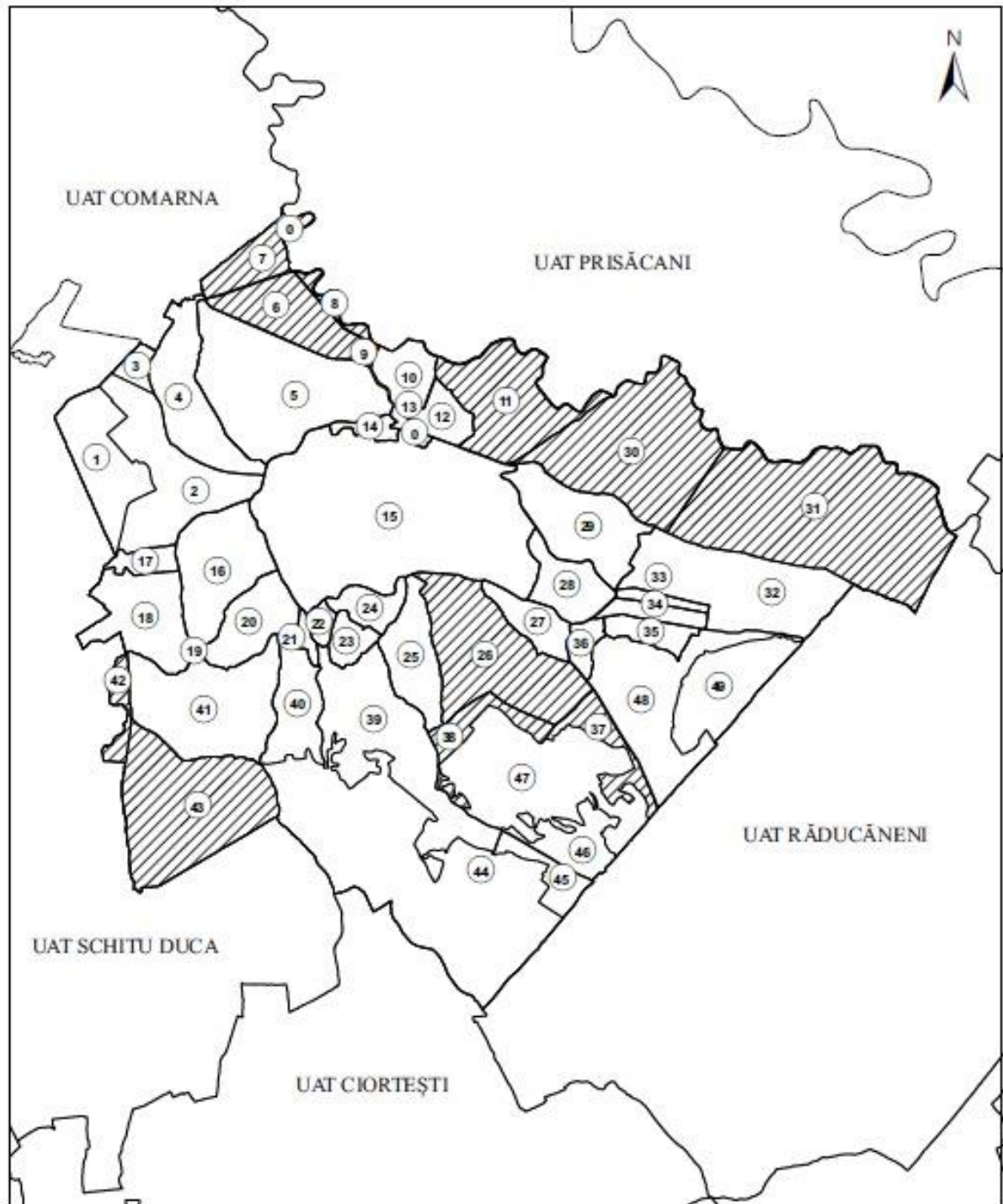
**ANEXA Nr. 7**

Reprezentarea grafică a sectoarelor cadastrale în care se desfășoară lucrări de înregistrare sistematică

Județ: IAȘI

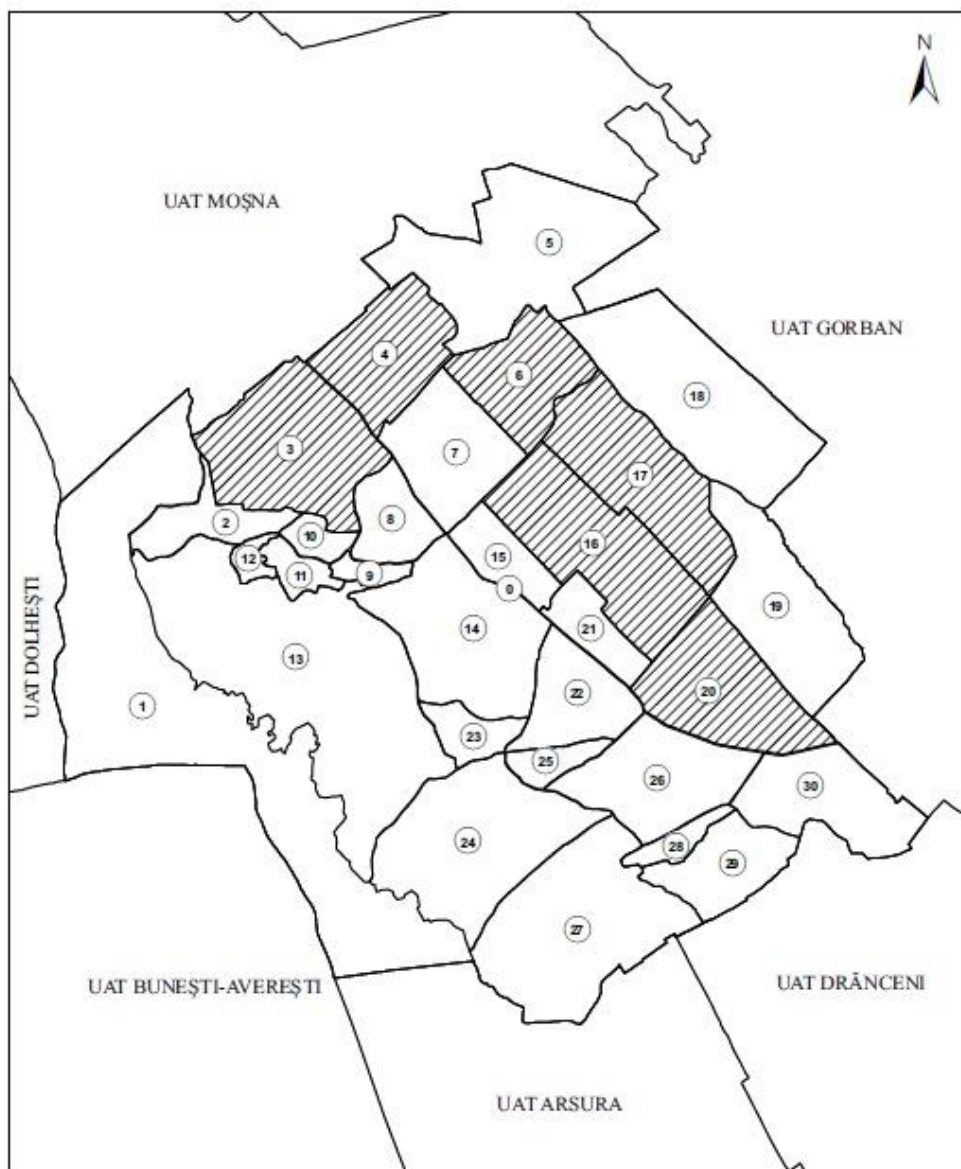
UAT: COSTULENI

Sectoare: 6, 7, 8, 11, 26, 30, 31, 37, 38, 42, 43

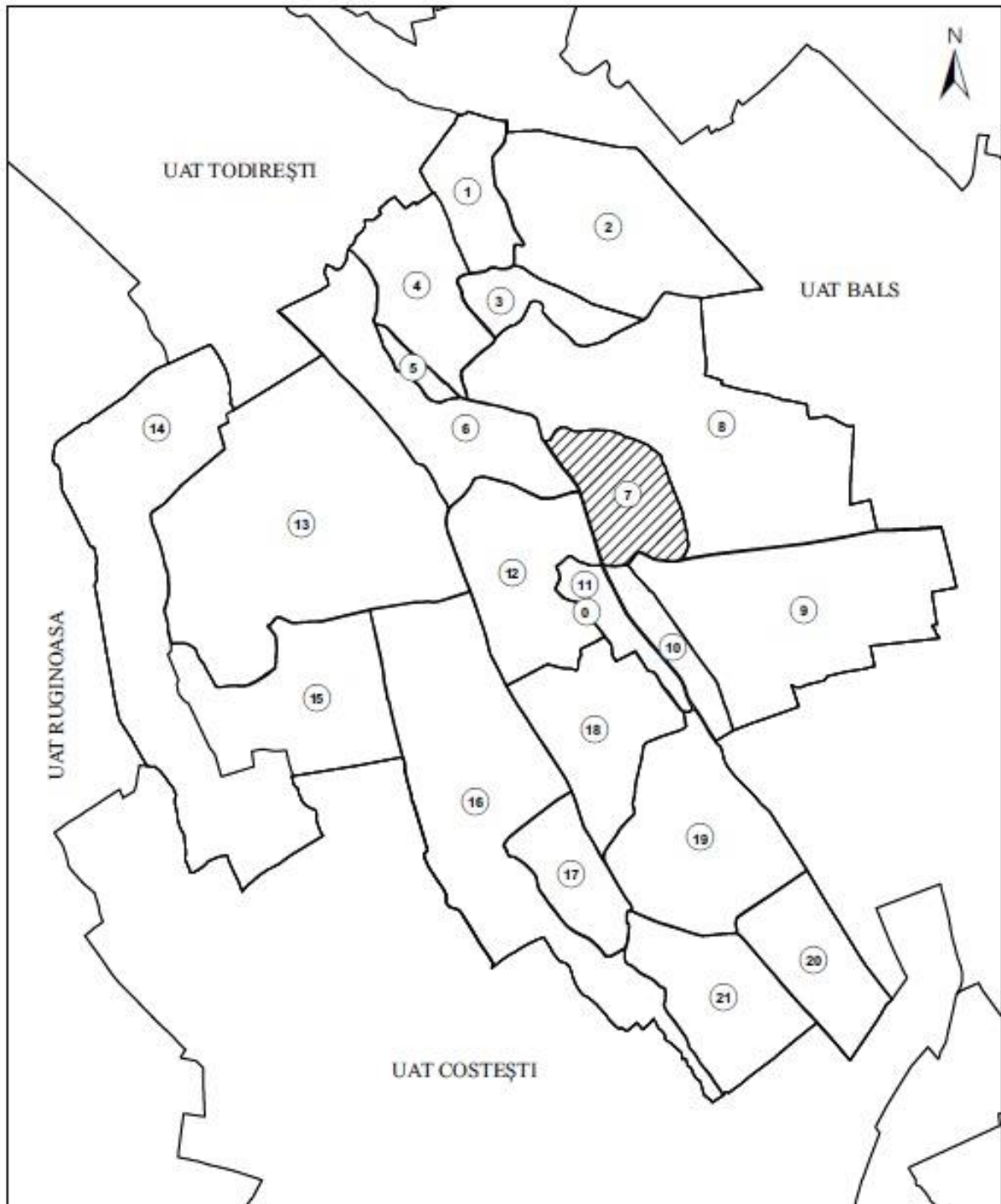


ANEXA Nr. 8

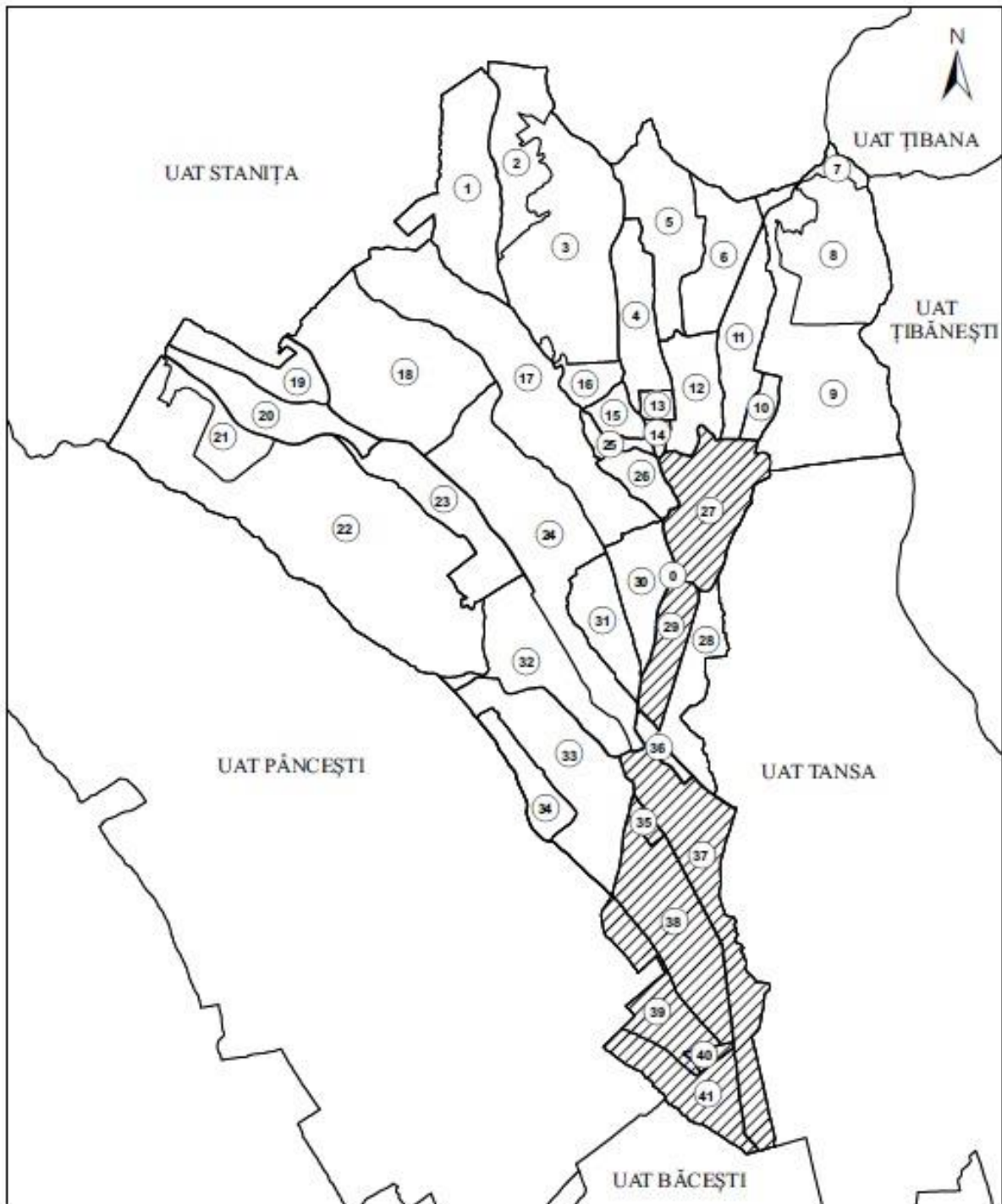
Reprezentarea grafică a sectoarelor cadastrale în care se desfășoară lucrări de înregistrare sistematică
Județ: IAȘI
UAT: COZMEȘTI
Sectoare: 3, 4, 6, 16, 17, 20

**ANEXA Nr. 9**

Reprezentarea grafică a sectoarelor cadastrale în care se desfășoară lucrări de înregistrare sistematică
 Județ: IAȘI
 UAT: CUCUTENI
 Sectoare: 7

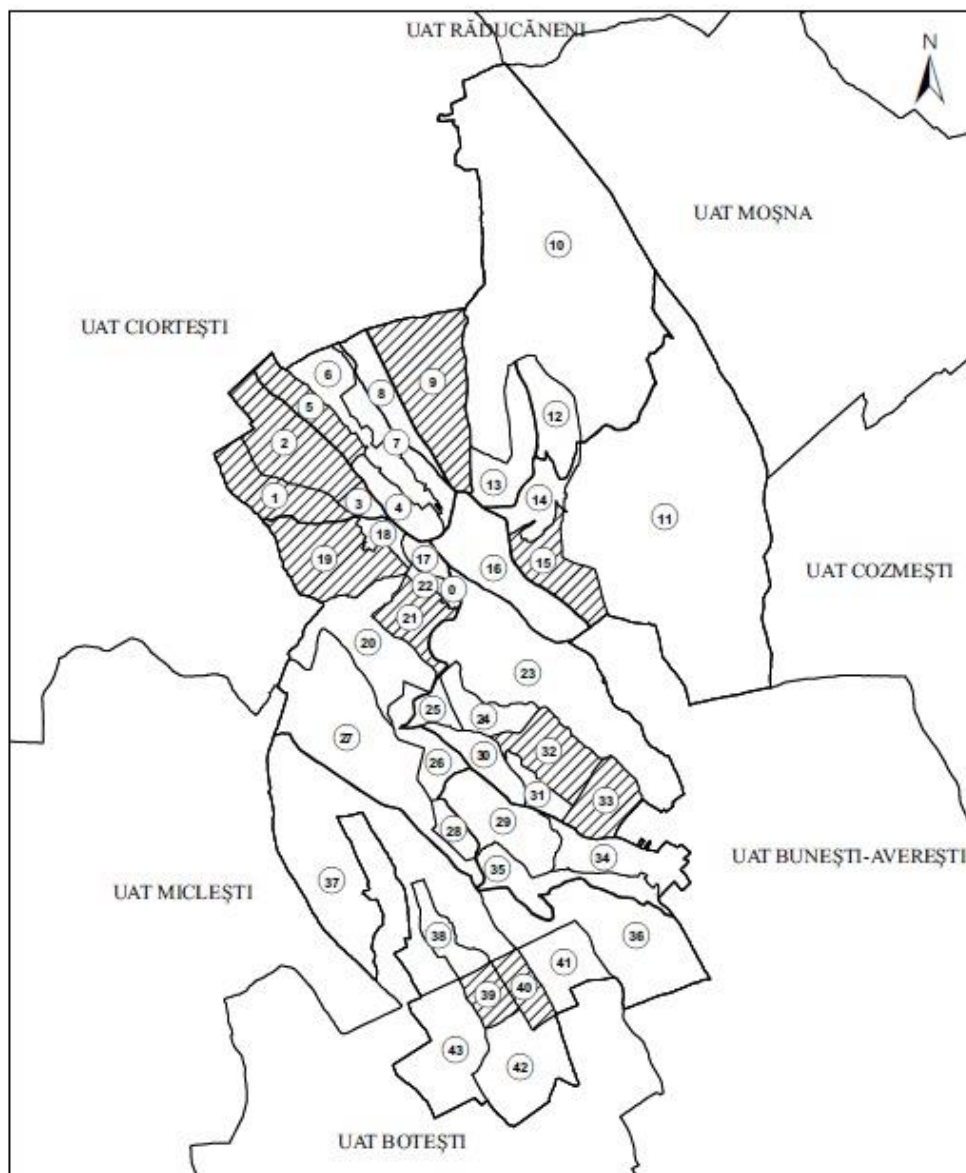


Reprezentarea grafică a sectoarelor cadastrale în care se desfășoară lucrări de înregistrare sistematică
Judet: IAȘI
UAT: DAGĂȚA
Sectoare: 27, 29, 35, 37, 38, 39, 40, 41

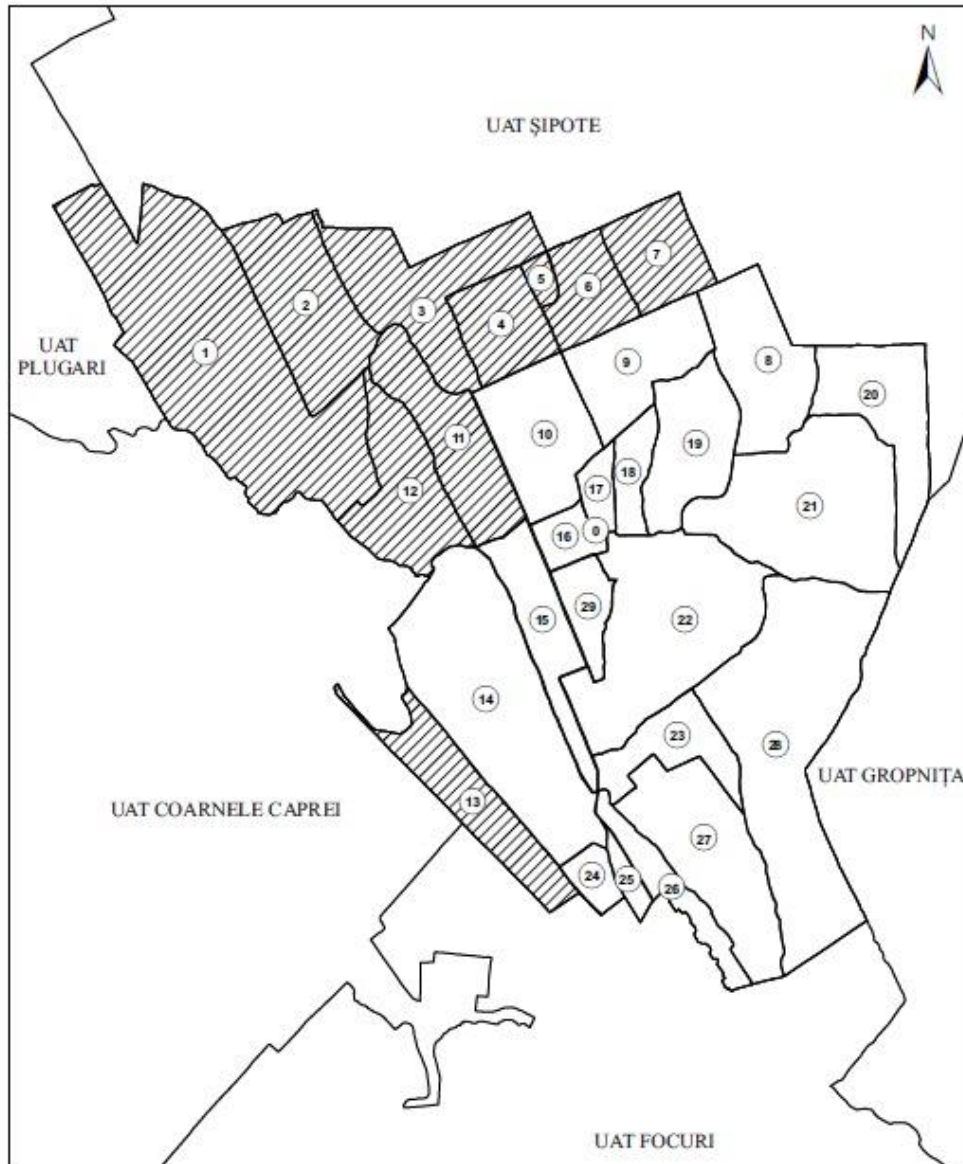


ANEXA Nr. 11

Reprezentarea grafică a sectoarelor cadastrale în care se desfășoară lucrări de înregistrare sistematică
Județ: IAȘI
UAT: DOLHEȘTI
Sectoare: 1, 2, 5, 9, 15, 19, 21, 32, 33, 39, 40

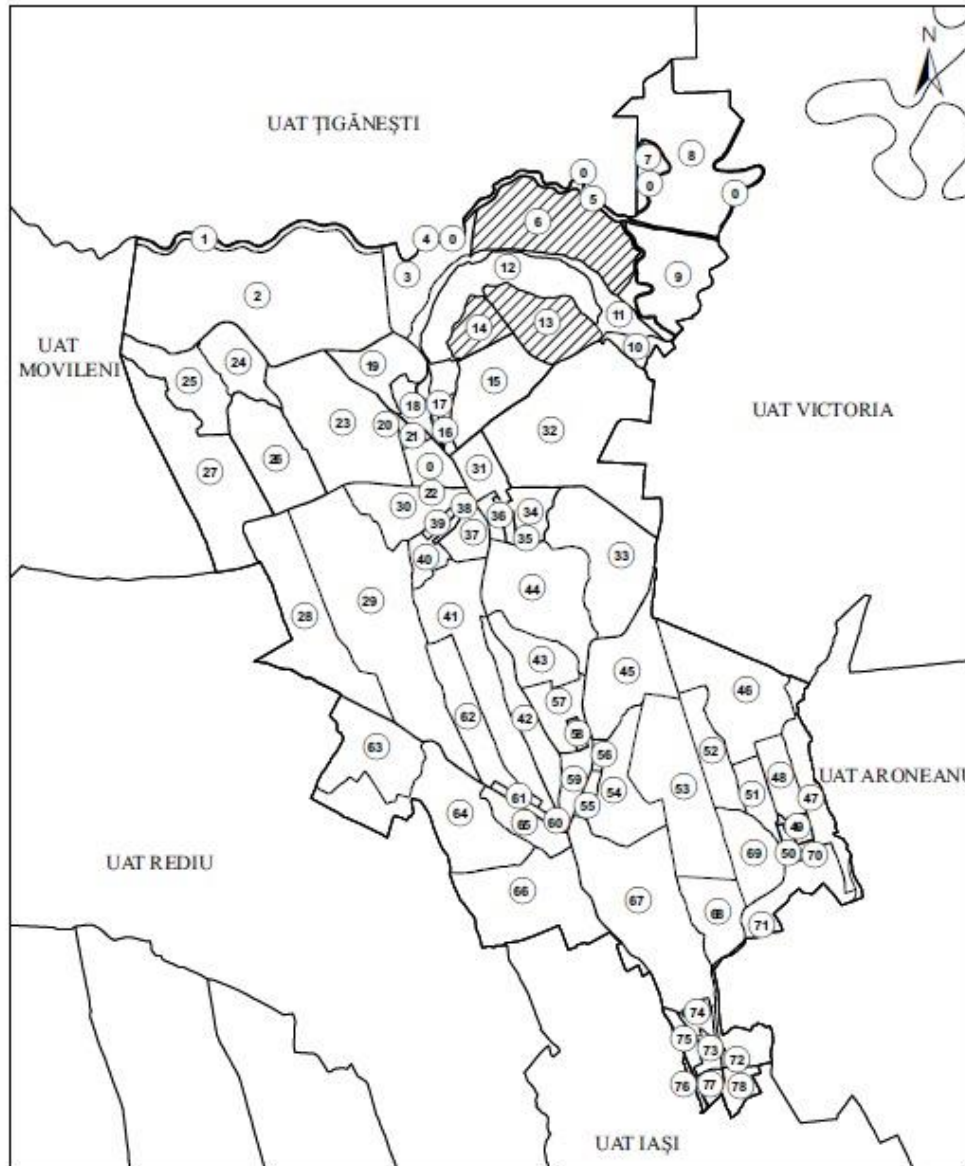
**ANEXA Nr. 12**

Reprezentarea grafică a sectoarelor cadastrale în care se desfășoară lucrări de înregistrare sistematică
Judet: IAȘI
UAT: FĂNTĂNELE
Sectoare: 1, 2, 3, 4, 5, 6, 7, 11, 12, 13



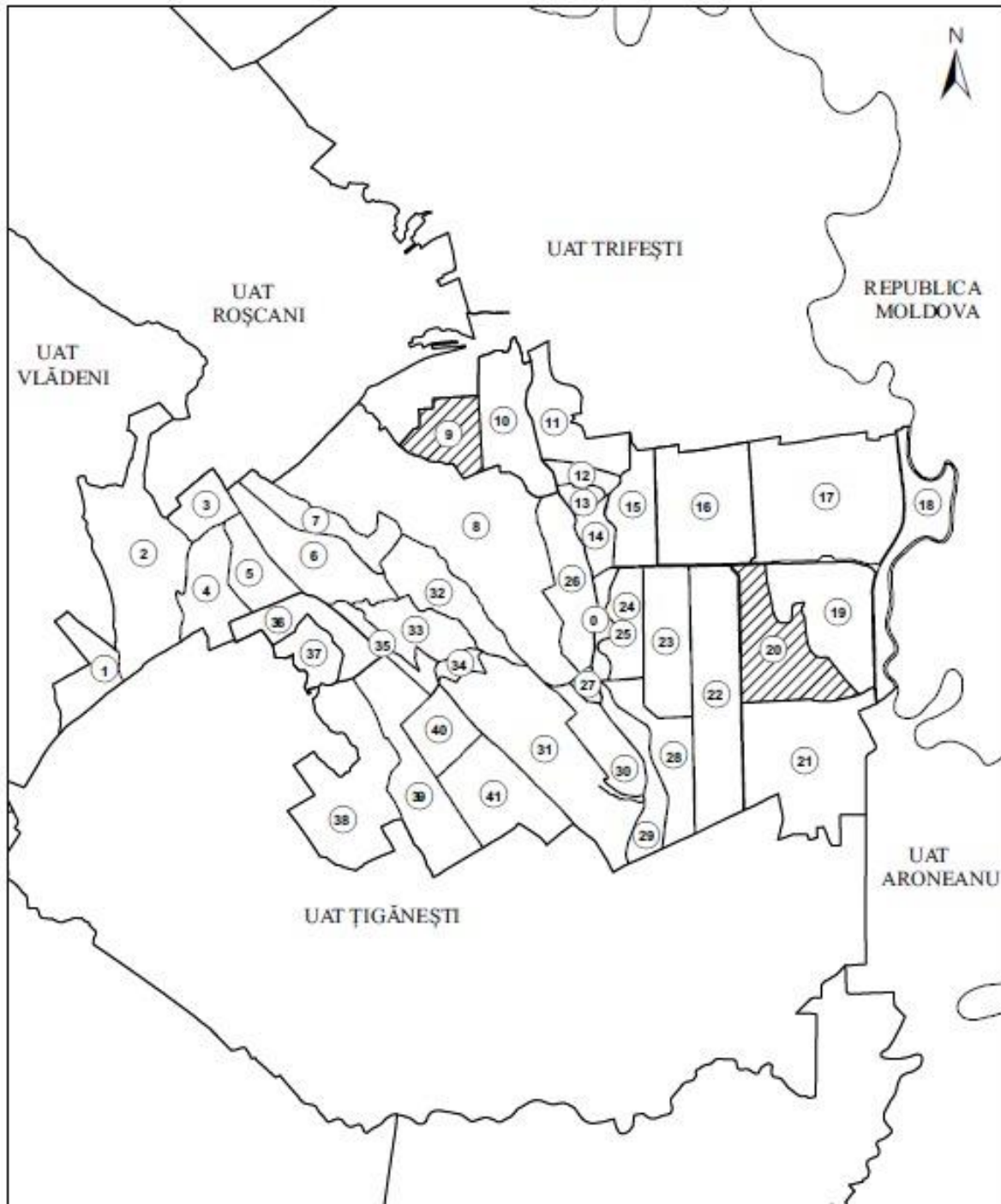
ANEXA Nr. 13

Reprezentarea grafică a sectoarelor cadastrale în care se desfășoară lucrări de înregistrare sistematică
 Județ: IAȘI
 UAT: POPRICANI
 Sectoare: 6, 13, 14



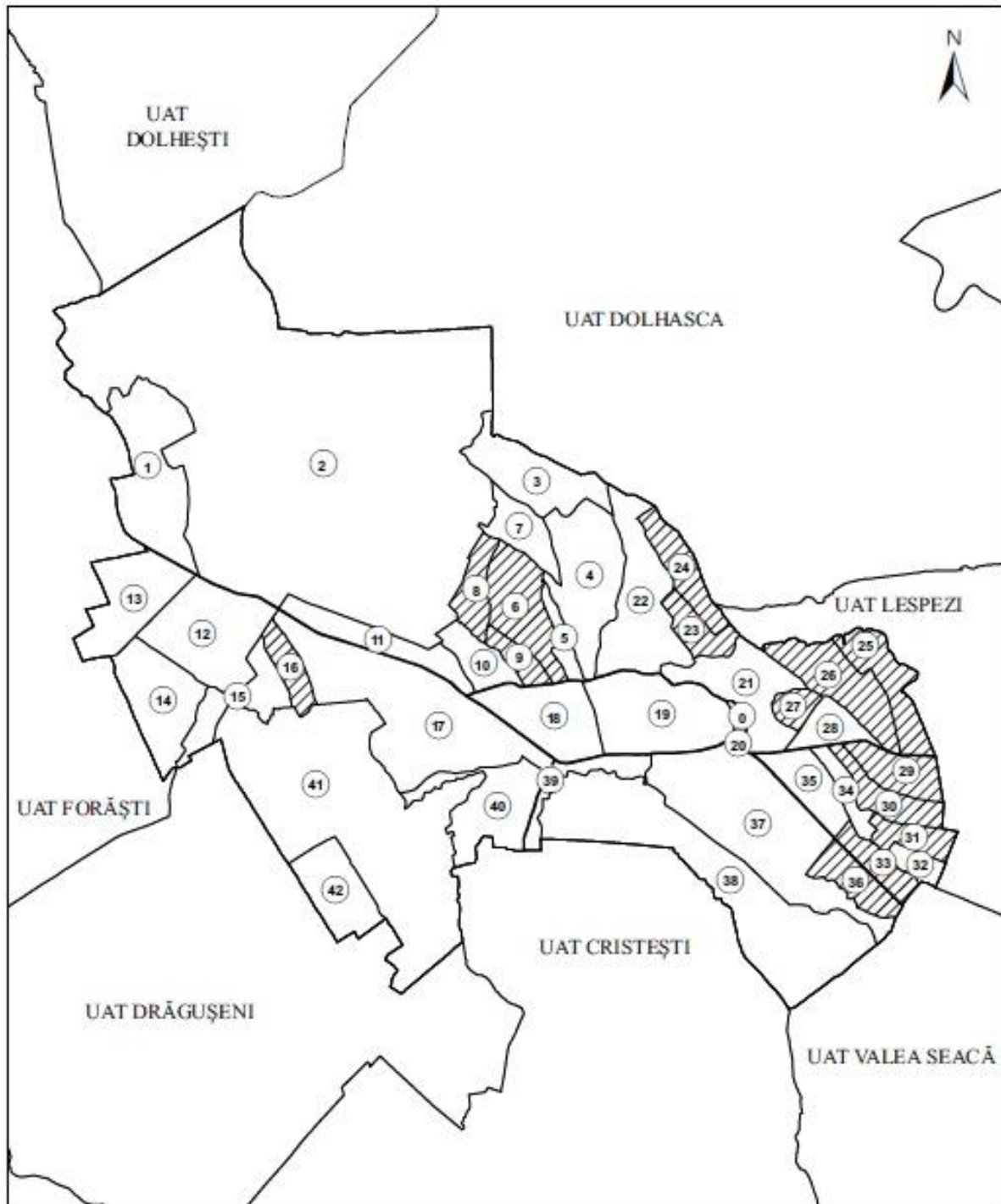
ANEXA Nr. 14

Reprezentarea grafică a sectoarelor cadastrale în care se desfășoară lucrări de înregistrare sistematică
Județ: IAȘI
UAT: PROBOTA
Sectoare: 9, 20

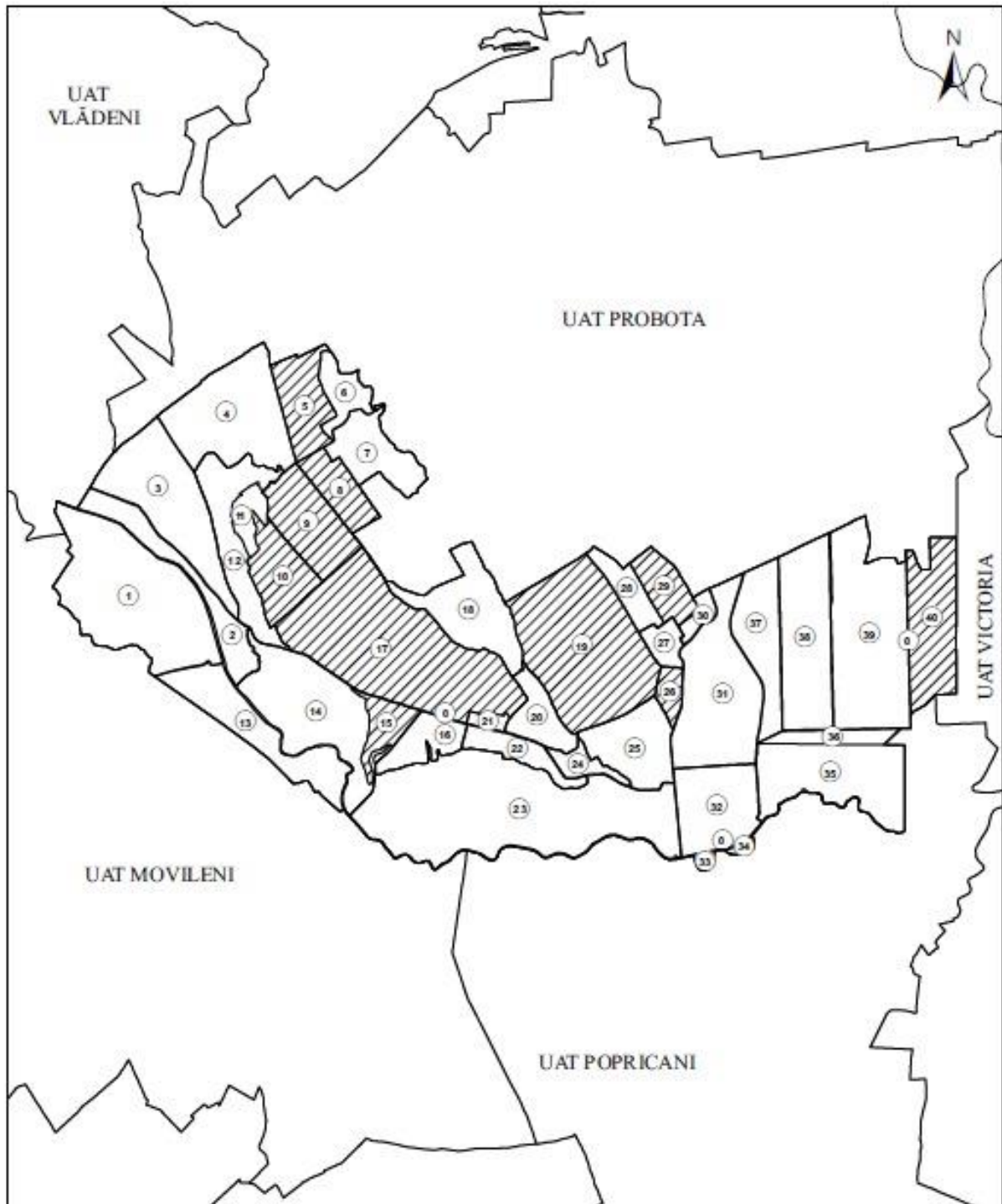


ANEXA Nr. 16

Reprezentarea grafică a sectoarelor cadastrale în care se desfășoară lucrări de înregistrare sistematică
 Județ: IAȘI
 UAT: TĂTĂRUȘI
 Sectoare: 6, 8, 9, 16, 23, 24, 25, 26, 27, 29, 30, 31, 33, 36



Reprezentarea grafică a sectoarelor cadastrale în care se desfășoară lucrări de înregistrare sistematică
Județ: IAȘI
UAT: ȚIGĂNAȘI
Sectoare: 5, 8, 9, 10, 15, 17, 19, 26, 29, 40



Reprezentarea grafică a sectoarelor cadastrale în care se desfășoară lucrări de înregistrare sistematică
Județ: IAȘI
UAT: VOINEȘTI
Sectoare: 7, 10, 11, 12

