

## ORDIN

### privind aprobarea începerii lucrărilor de înregistrare sistematică a imobilelor, pe sectoare cadastrale, în 18 unități administrativ – teritoriale

Având în vedere prevederile art. 11 alin. (1) din Legea cadastrului și a publicității imobiliare nr. 7/1996, republicată, cu modificările ulterioare și completările,

În temeiul art. 3 alin. (13) din Legea cadastrului și a publicității imobiliare nr. 7/1996, republicată, cu modificările și completările ulterioare și art. 15 alin. (3) din Regulamentul de organizare și funcționare al Agenției Naționale de Cadastru și Publicitate Imobiliară aprobat prin Hotărârea Guvernului nr. 1288/2012, cu modificările și completările ulterioare,

directorul general al Agenției Naționale de Cadastru și Publicitate Imobiliară emite prezentul

#### ORDIN:

**Art. 1.** - Se aprobă începerea lucrărilor de înregistrare sistematică a imobilelor, pe sectoare cadastrale, situate pe teritoriul a 18 unități administrativ – teritoriale.

(2) Unitățile administrativ – teritoriale și sectoarele cadastrale în care se desfășoară lucrările de înregistrare sistematică sunt prevăzute în Anexa nr. 1 la prezentul ordin.

**Art. 2.** – Reprezentarea grafică a sectoarelor cadastrale în care se desfășoară lucrările de înregistrare sistematică a imobilelor este prevăzută în Anexele nr. 2 –19 la prezentul ordin.

**Art. 3.** – Anexele nr. 1 – 19 fac parte integrantă din prezentul ordin.

**Art. 4.** - Prezentul ordin se publică în Monitorul Oficial al României, Partea I.

Directorul general al Agenției Naționale de Cadastru

și Publicitate Imobiliară

Radu Codruț ȘTEFĂNESCU

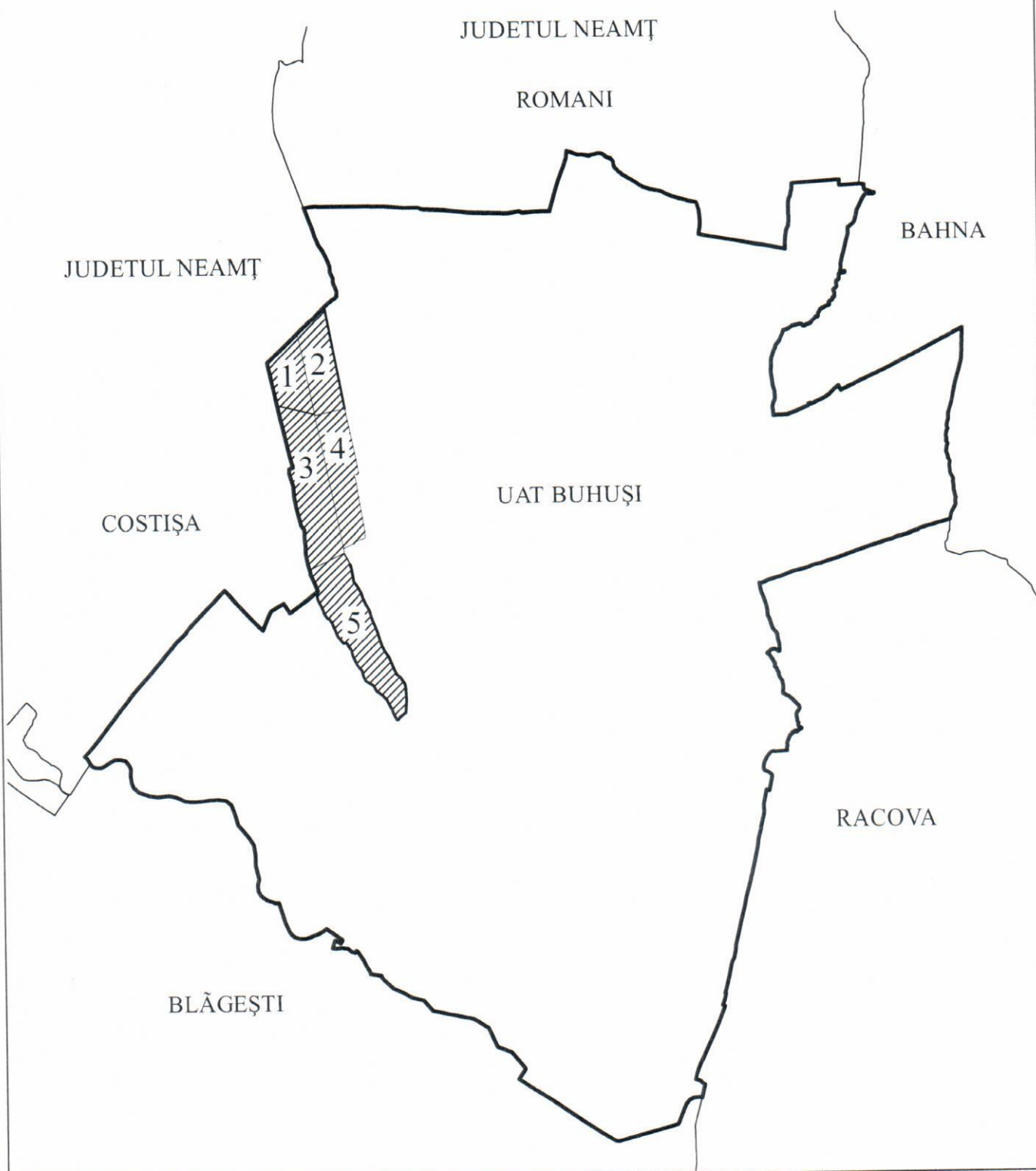


București

Nr. 1086 / 12.09.2016

Nr. Crt.	Denumirea unității administrativ-teritoriale	Județul	Sectoarele cadastrale în care încep lucrările de înregistrare sistematică a imobilelor
1	Buhuși	Bacău	1, 2, 3, 4, 5
2	Dofteana	Bacău	1, 2
3	Filipeni	Bacău	75
4	Răcăciuni	Bacău	84
5	Berești-Tazlău	Bacău	8
6	Ștefan cel Mare	Bacău	1, 2, 3, 4, 5, 6
7	Pâncești	Bacău	67
8	Parincea	Bacău	6, 10
9	Luizi Călugăra	Bacău	11, 12, 13
10	Horgești	Bacău	68
11	Buhoci	Bacău	5, 6
12	Domnești	Ilfov	1
13	Berceni	Ilfov	1
14	Brănești	Ilfov	1
15	Gătaia	Timiș	1, 2, 3, 4, 5, 6, 7, 8, 9, 10, 11, 12, 13, 14, 15, 16, 17, 18, 19, 20, 21, 22, 23, 24, 25, 26
16	Ditrău	Harghita	1
17	Ulieș	Harghita	1
18	Ciceu	Harghita	1, 2, 3, 4

Reprezentarea grafică a sectoarelor cadastrale în care se desfășoară lucrări de înregistrare sistematică  
Sectoarele nr. 1,2,3,4,5 - UAT Buhuși, județul Bacău



Reprezentarea grafică a sectoarelor cadastrale în care se desfășoară lucrări de înregistrare sistematică  
Sectoarele nr. 1 și 2 - UAT DOFTEANA, județul Bacău



UAT SECUIENI

Reprezentarea grafică a sectorului cadastral  
în care se desfășoară lucrări de înregistrare sistematică  
Sectorul nr. 75, UAT Filipeni, Județul Bacău



UAT IZVORUL  
BERHECIULUI



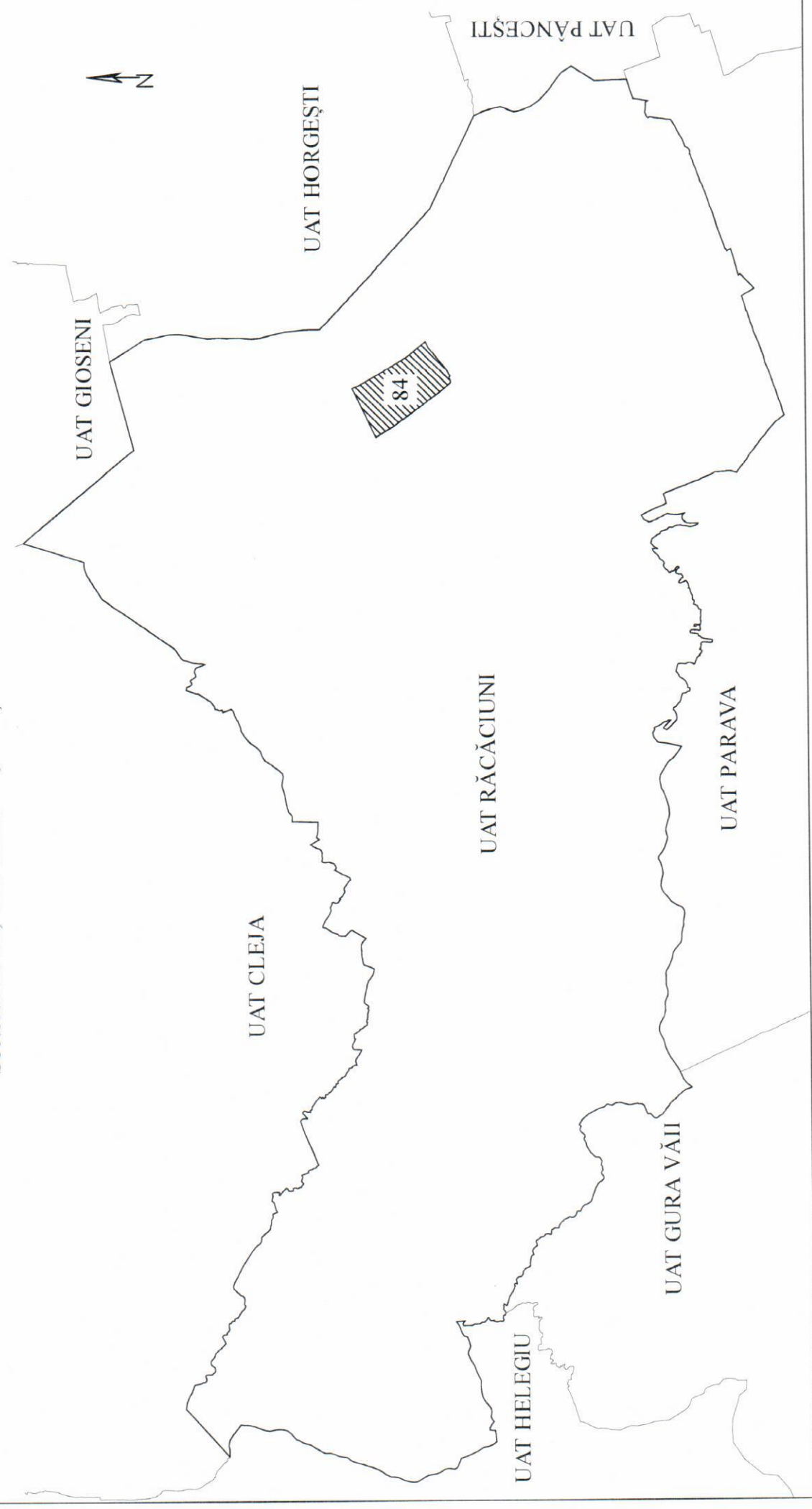
UAT FILIPENI

UAT ONCEȘTI

UAT UNGURENI

UAT PARINCEA

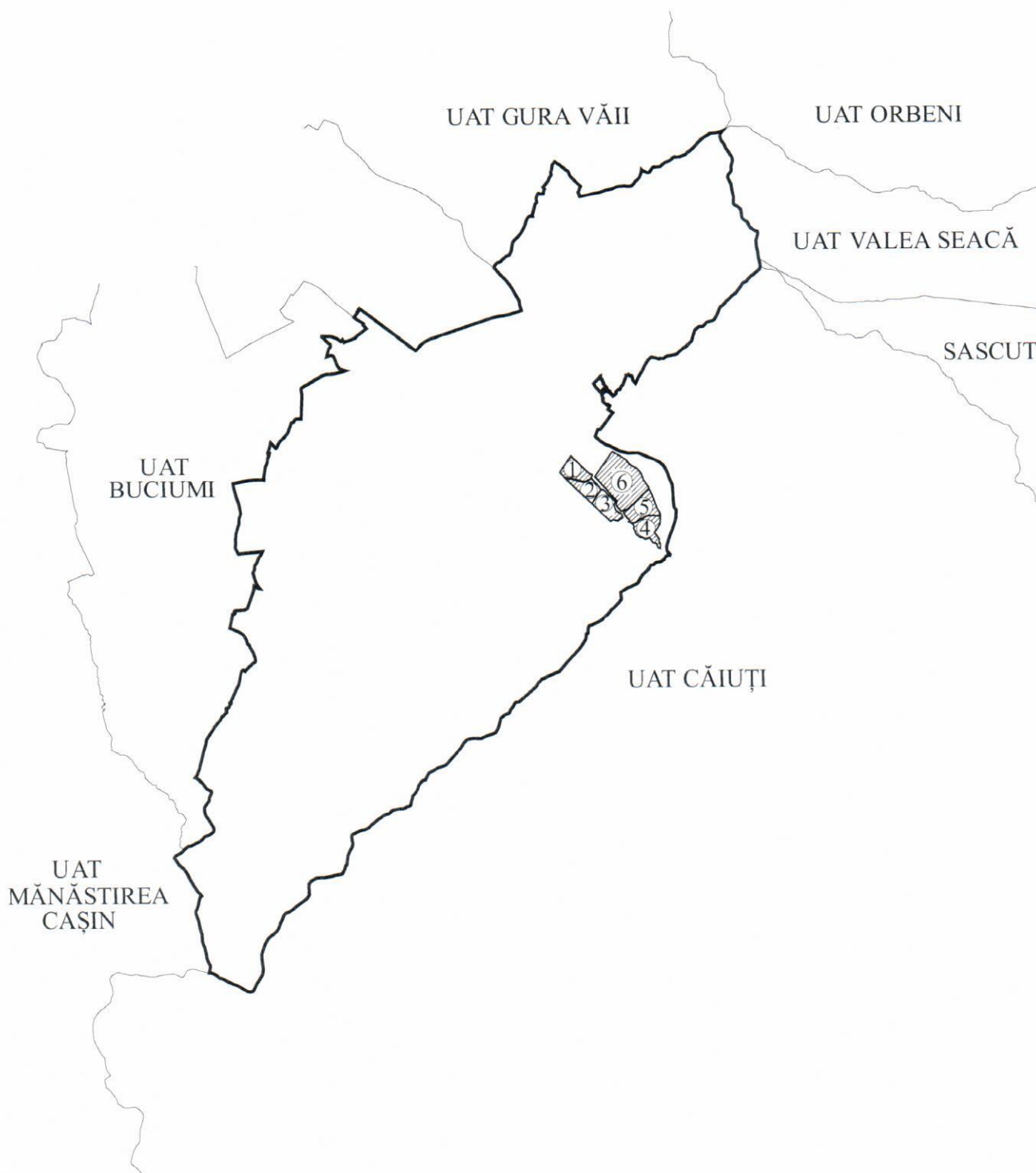
Reprezentarea grafică a sectorului cadastral în care se desfășoară lucrări de înregistrare sistematică  
Sectorul nr. 84, UAT Răcăciuni, Județul Bacău



Reprezentarea grafică a sectorului cadastral în care se desfășoară lucrări de înregistrare sistematică  
Sectorul nr. 8, UAT- ul BEREȘTI-TAZLĂU, județul BACĂU



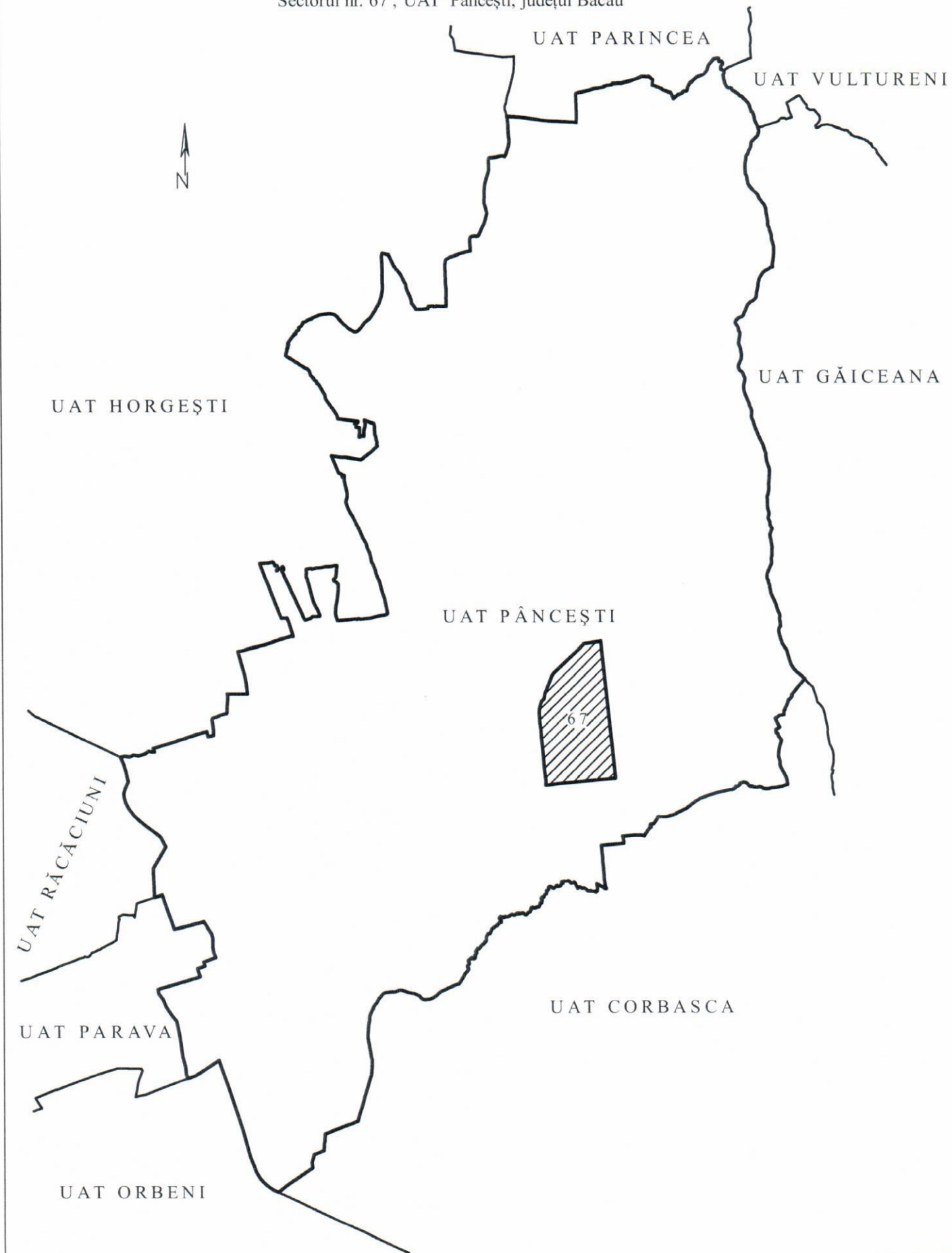
Reprezentarea grafică a sectoarelor cadastrale în care se desfășoară lucrări de înregistrare sistematică  
Sectoarele nr. 1, 2, 3, 4, 5 și 6, UAT- ul Ștefan cel Mare, județul Bacău



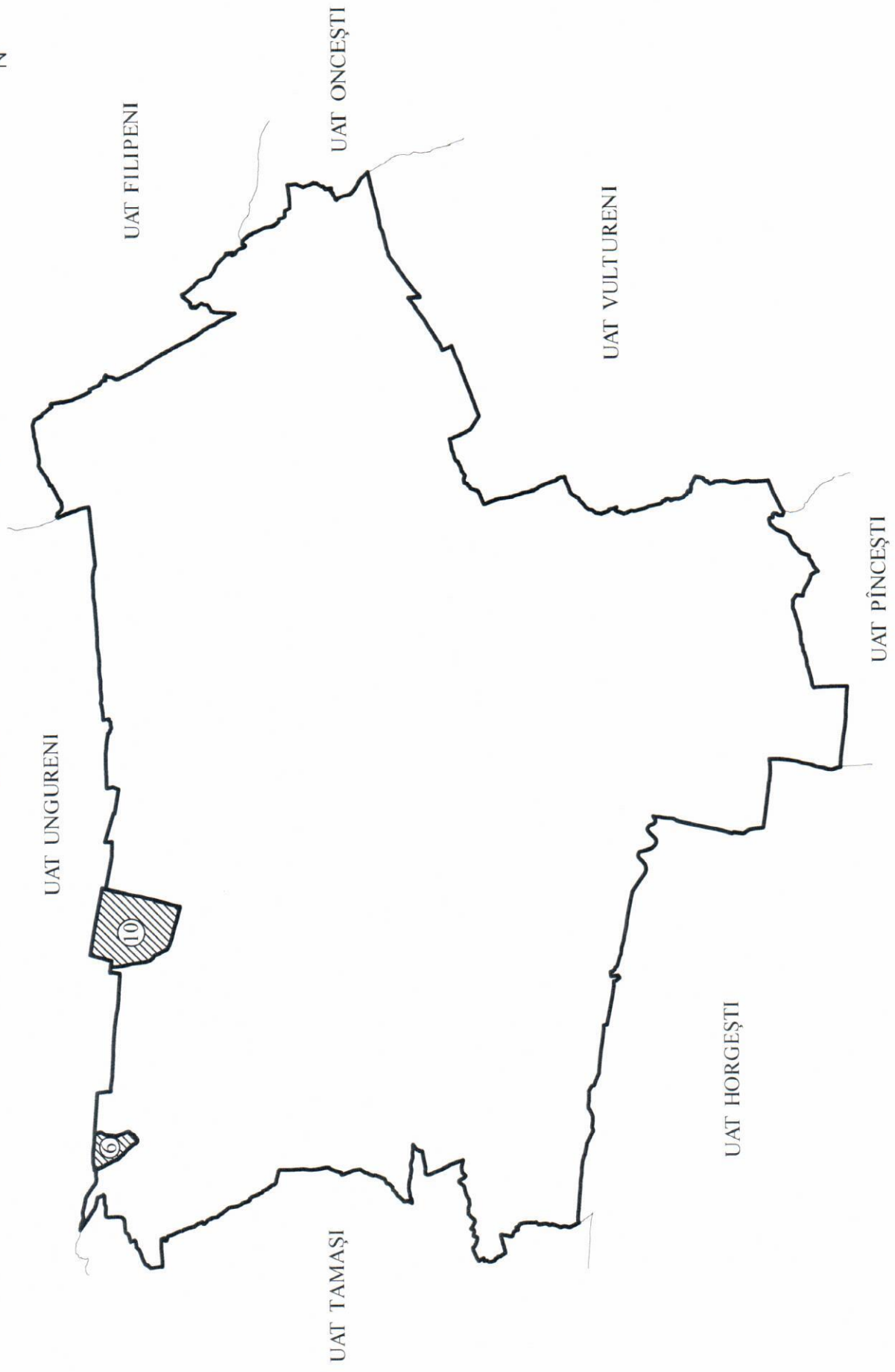


Reprezentarea grafică a sectorului cadastral în care se desfășoară lucrări de înregistrare sistematică

Sectorul nr. 67, UAT Pâncești, județul Bacău



Reprezentarea grafică a sectoarelor cadastrale în care se desfășoară lucrări de înregistrare sistematică  
Sectoarele nr. 6 și 10, UAT Parincea, județul Bacău



Reprezentarea grafică a sectorului cadastral în care se desfășoară lucrări de înregistrare sistematică  
Sectoroarele nr. 11, 12 și 13 UAT- ul LUIZI CĂLUGĂRA, județul BACĂU



UAT MĂGURA

UAT BACĂU



UAT SĂRATA

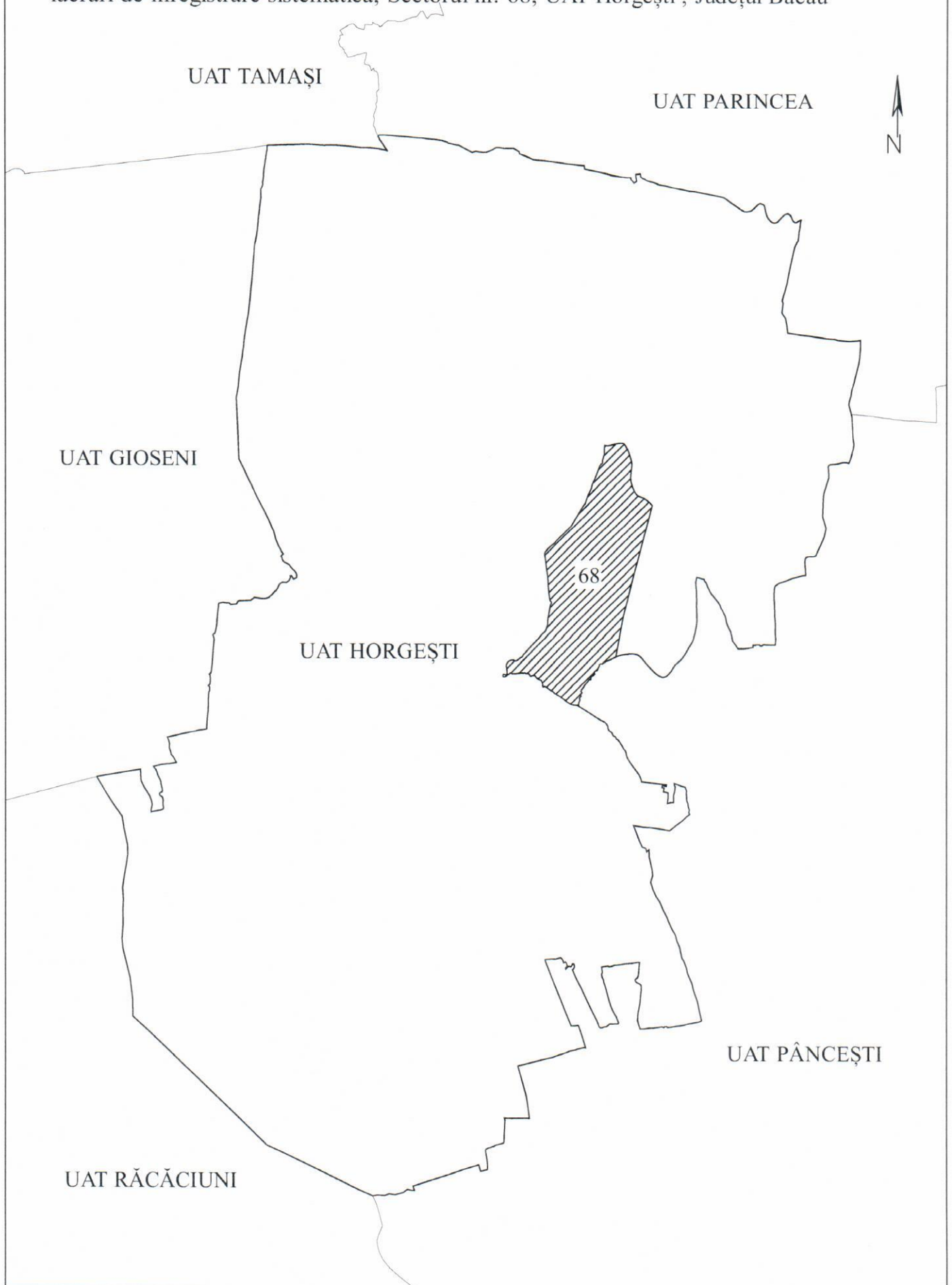
UAT NICOLAE BĂLCESCU

UAT STRUGARI

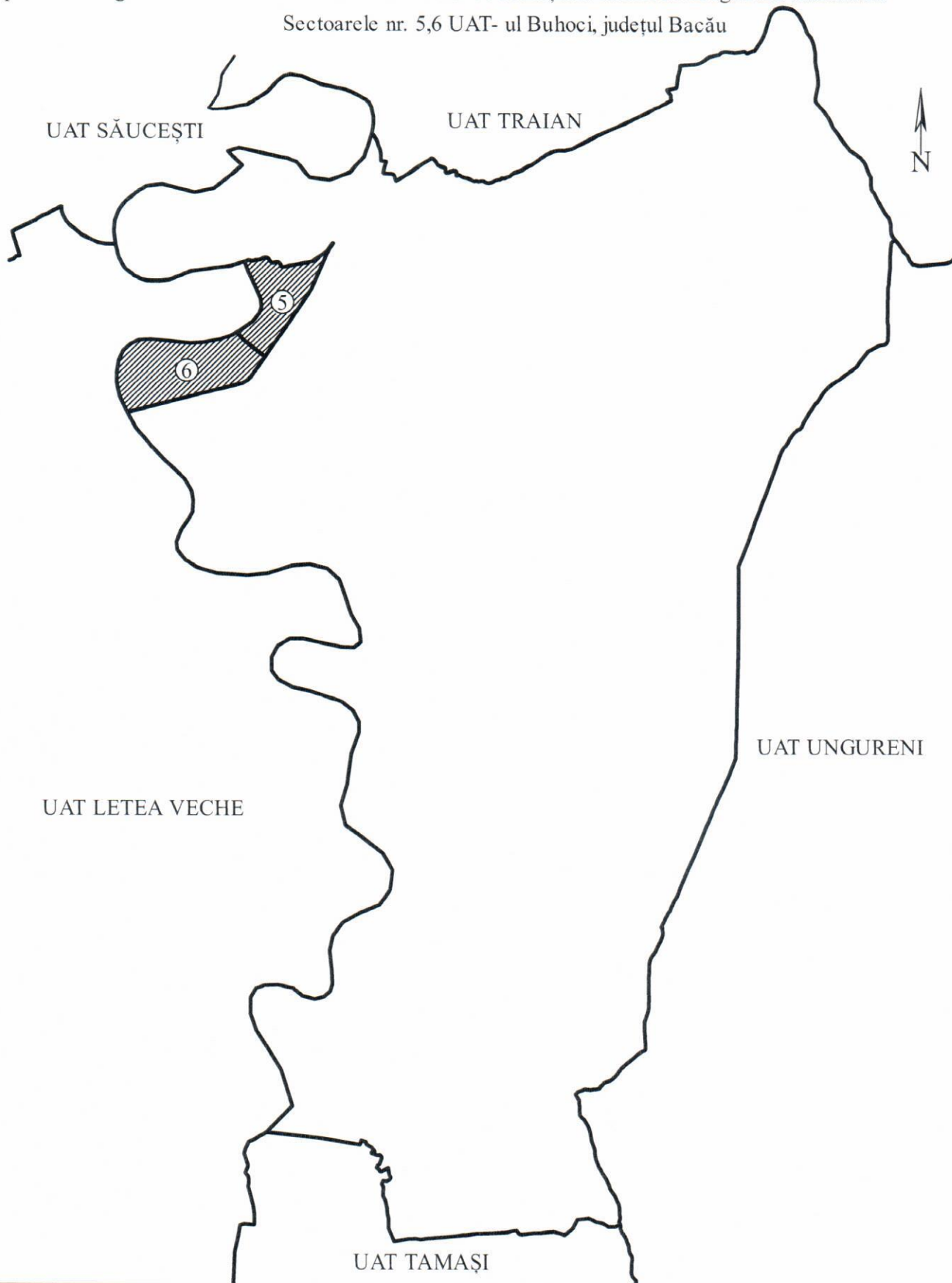
UAT SÂNDULENI



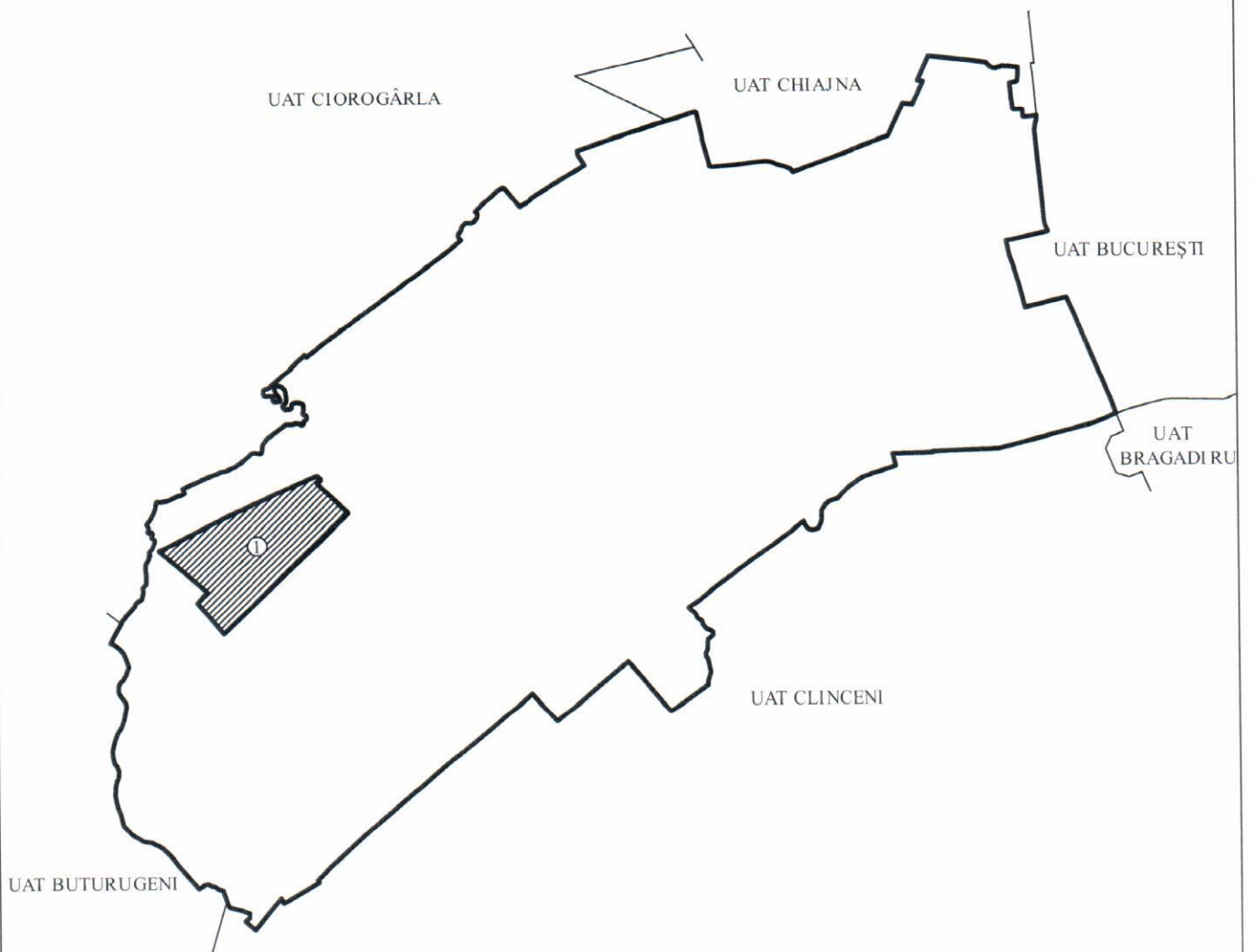
Reprezentarea grafică a sectorului cadastral în care se desfășoară  
lucrări de înregistrare sistematică, Sectorul nr. 68, UAT Horgești, Județul Bacău



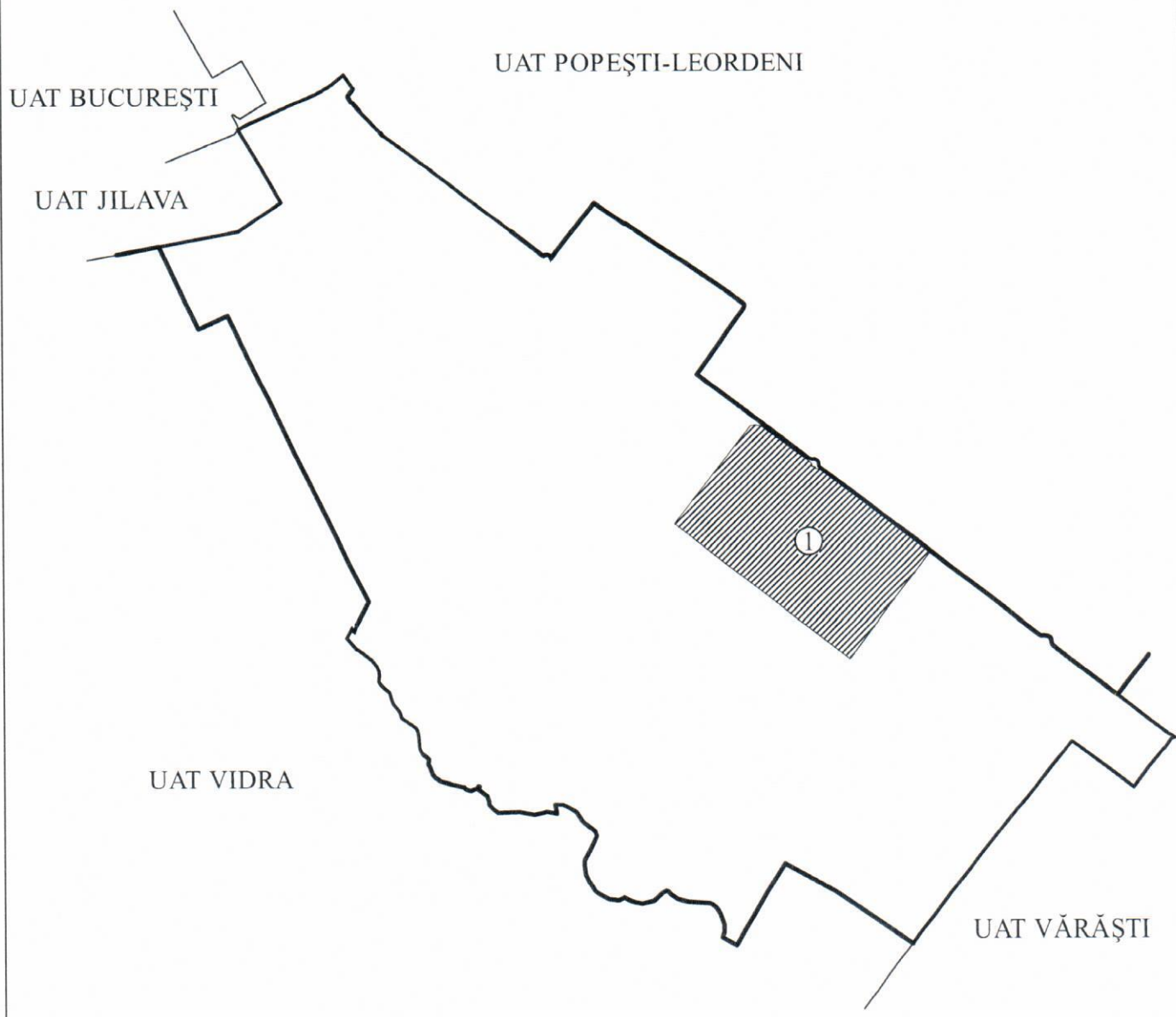
Reprezentarea grafică a sectoarelor cadastrale în care se desfășoară lucrări de înregistrare sistematică  
Sectoarele nr. 5,6 UAT- ul Buhoci, județul Bacău



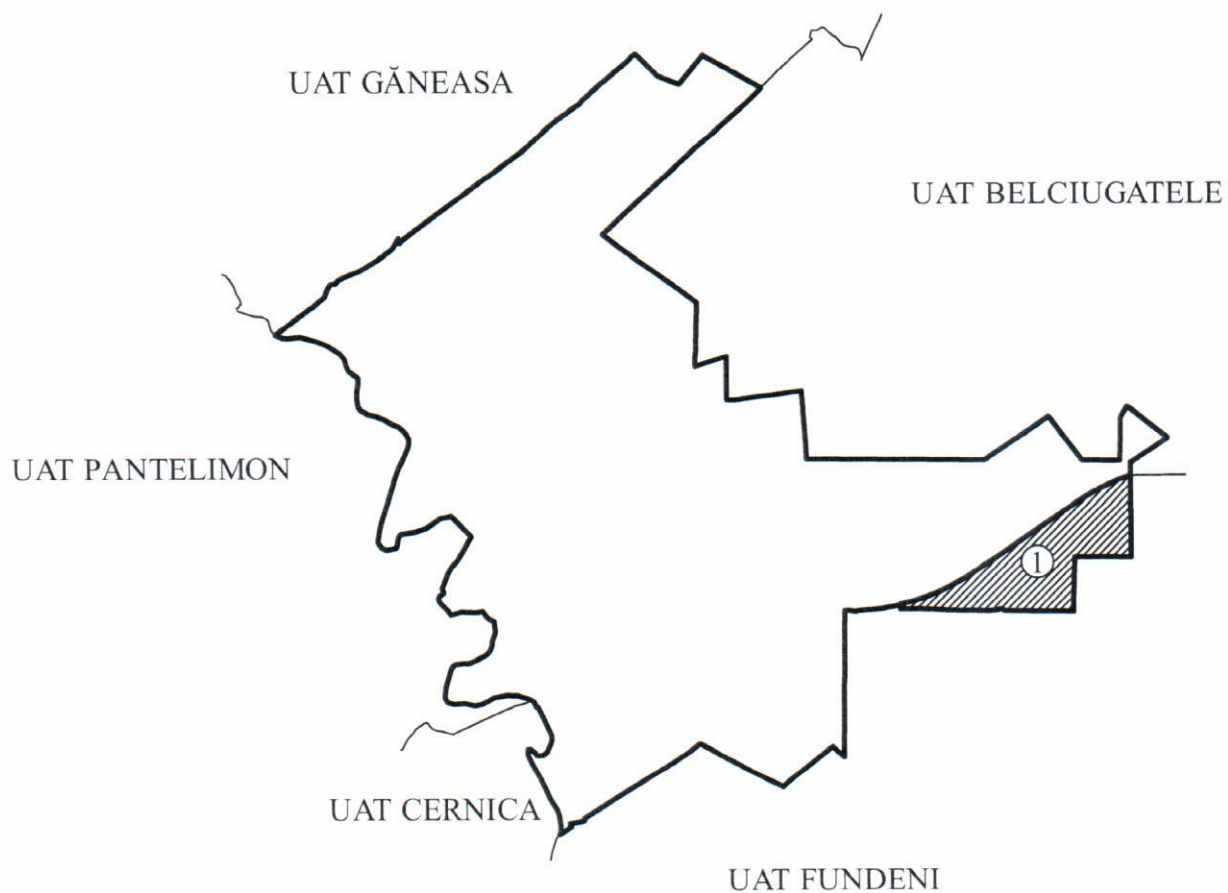
Reprezentarea grafică a sectorului cadastral în care se desfășoară lucrări de înregistrare sistematică  
Sectorul nr. 1, UAT- ul Domnești, județul Ilfov



Reprezentarea grafică a sectorului cadastral în care se desfășoară lucrări de înregistrare sistematică  
Sectorul nr. 1, UAT- ul Berceni, județul Ilfov

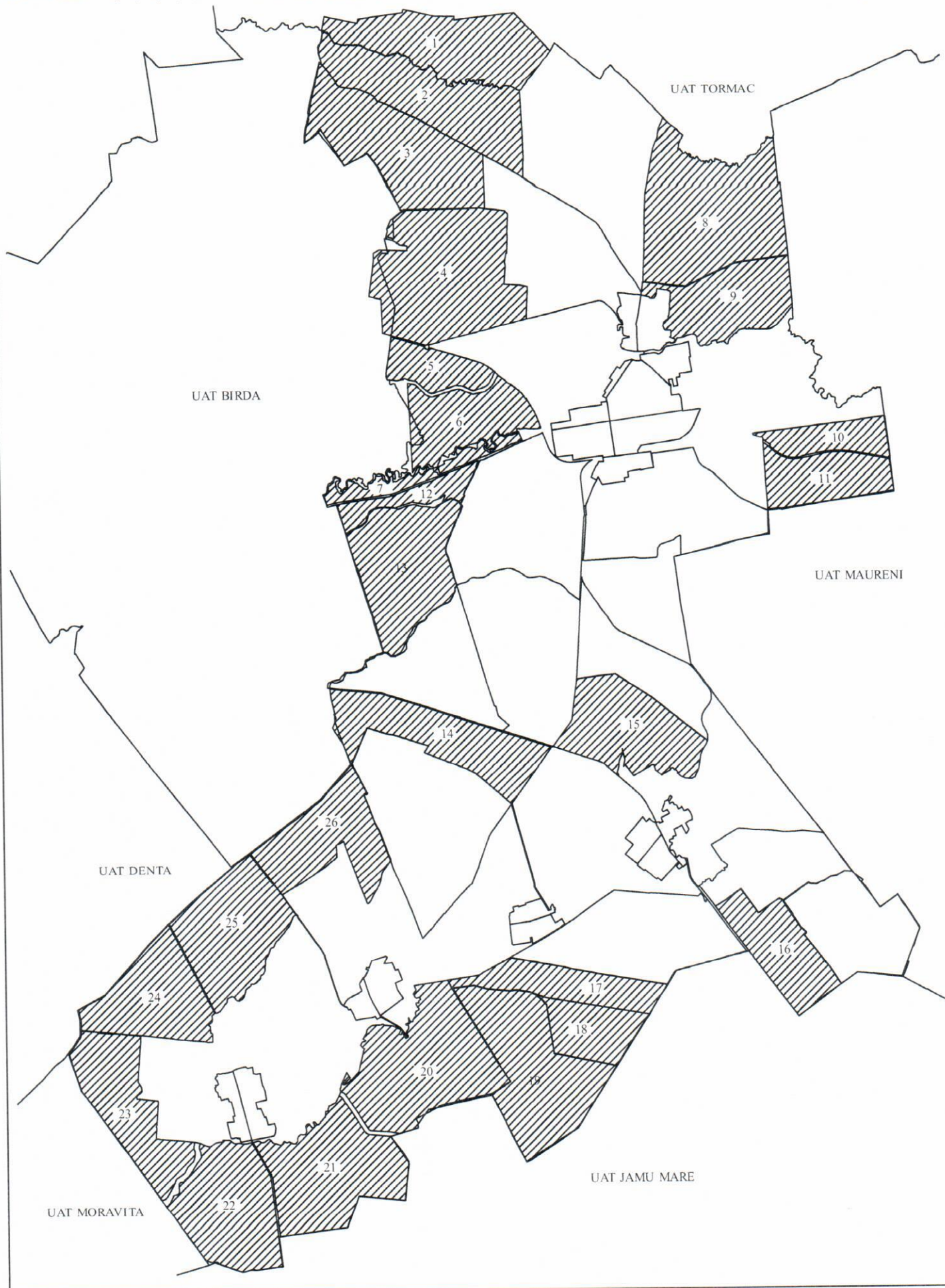


Reprezentarea grafică a sectorului cadastral în care se desfășoară lucrări de înregistrare sistematică  
Sectorul nr.1, UAT- ul Brănești, județul Ilfov

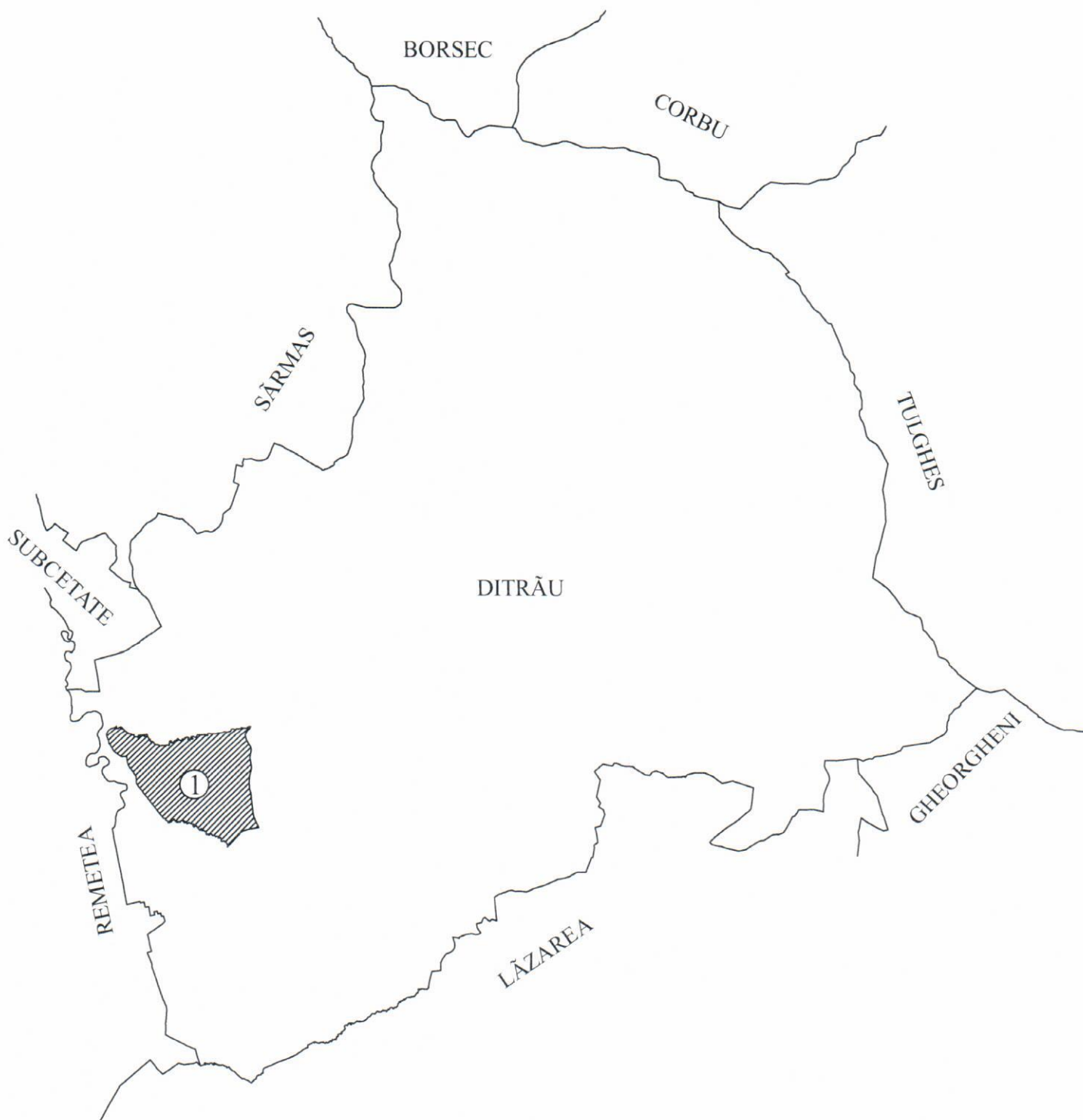




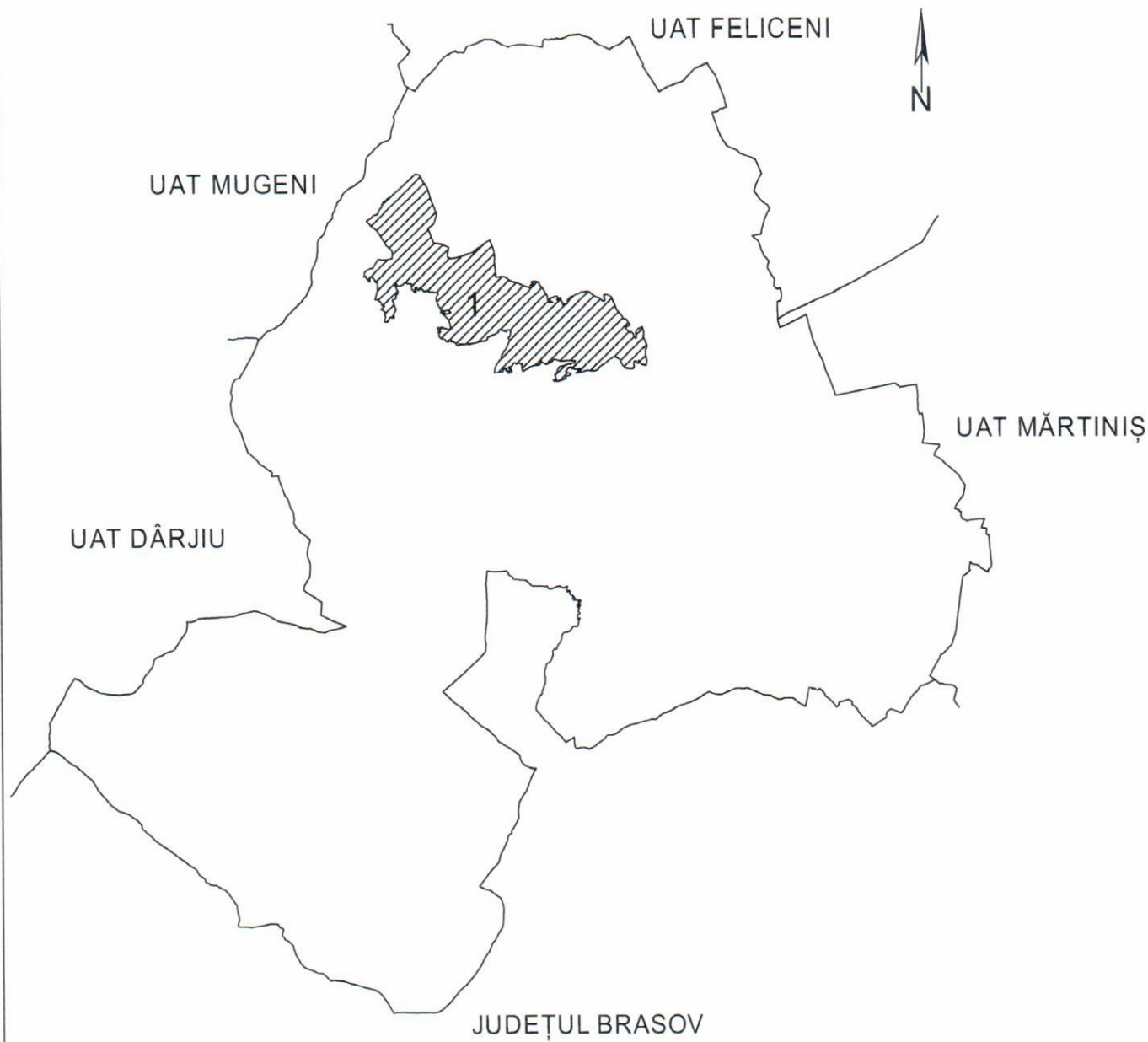
Reprezentarea grafică a sectoarelor cadastrale în care se desfășoară lucrări de înregistrare sistematică  
Sectorele nr.1, 2, 3, 4, 5, 6, 7, 8, 9, 10, 11, 12, 13, 14, 15, 16, 17, 18, 19, 20, 21, 22, 23, 24, 25, 26, UAT GĂTAIA, județul TIMIȘ



Reprezentarea grafică a sectorului cadastral în care se desfășoară lucrări de înregistrare sistematică  
Sectorul nr.1, UAT- ul Ditrău, județul Harghita



Reprezentarea grafică a sectoarelor cadastrale în care se desfășoară lucrări de înregistrare sistematică  
Sectorul nr. 1, UAT-ul ULIEȘ, Județul HARGHITA



Reprezentarea grafică a sectoarelor cadastrale în care se desfășoară lucrări de înregistrare sistematică  
Sectoarele nr. 1, 2, 3, 4, UAT-ul Ciceu, Judetul Harghita

