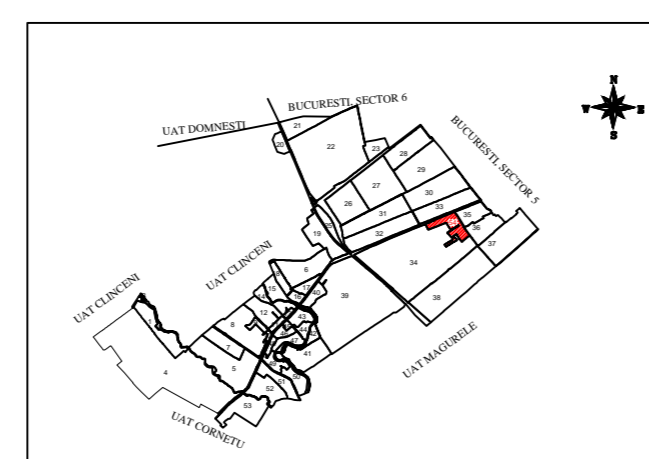


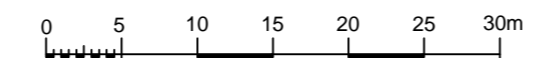
LEGENDĂ

	Limita Sector Cadastral	54	Numar Sector Cadastral
	Limita tarla	22	Numar tarla
	Limita intravilan	2210	ID imobil
	Limita imobil	1	Numar Corp Constructie
	Limita constructie	1	Nr. postal

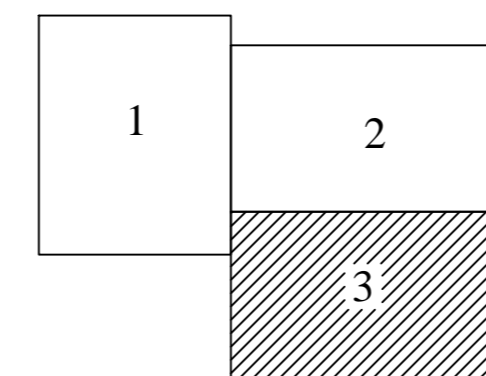
SCHEMA CU DISPUNEREA SECTOARELOR CADASTRALE



Scara = 1:500  
1 cm pe plan = 5 m pe teren



Dispunerea planselor:



S.C. MIROTOP SURVEY SRL (autorizat ANCFP seria RO-BJ NR. 21/30/2021, clasa II)  
ing. ROBU Constantin - Adresa autorizat ANCFP seria RO-B-F nr. 2379/2021, categoria A)

Documentele tehnice ale cadastrului - spre publicare

Proiectat	ing. Robu Constantin-Andrei	Beneficiar:	ORAS BRAGADIRU
Măsurat	ing. Robu Constantin-Andrei		
Calculat	ing. Robu Constantin-Andrei		
Editat	ing. Robu Constantin-Andrei		
Aprobat	ing. Robu Constantin-Andrei		
S.C. MIROTOP SURVEY S.R.L.		Scara	1:500
		PNCCF: Serviciu de înregistrare sistematică în Sistemul Integrat de Cadastru și Carte Funciara a imobilelor situate în UAT BRAGADIRU din județul ILFOV	Planșa Nr. 3
		Data	Marie 2024