

**DATE DESPRE IMOBILUL NR. 2734**

Oficiul de Cadastru și Publicitate Imobiliară ILFOV
Biroul de Cadastru și Publicitate Imobiliară Cornetu

A. Partea I. Descrierea imobilului

TEREN Intravilan

Adresa: Loc. Darasti-Ilfov, Jud. Ilfov

Nr. Crt	Nr cadastral Nr. topografic	Suprafața* (mp)	Observații / Referințe
A1		2.386	Sector cadastral:30 Teren neimprejmuit;

B. Partea II. Proprietari și acte

Inscrieri privitoare la dreptul de proprietate și alte drepturi reale	Referințe
/	
Act Administrativ nr. 72681, din 06/05/2005 emis de CJPSDPAT ILFOV;	
B1	A1
Intabulare, drept de PROPRIETATE, dobandit prin Reconstituire, cota actuala 1/1	
1) MANOLE NICULAE, LIPSĂ CNP	

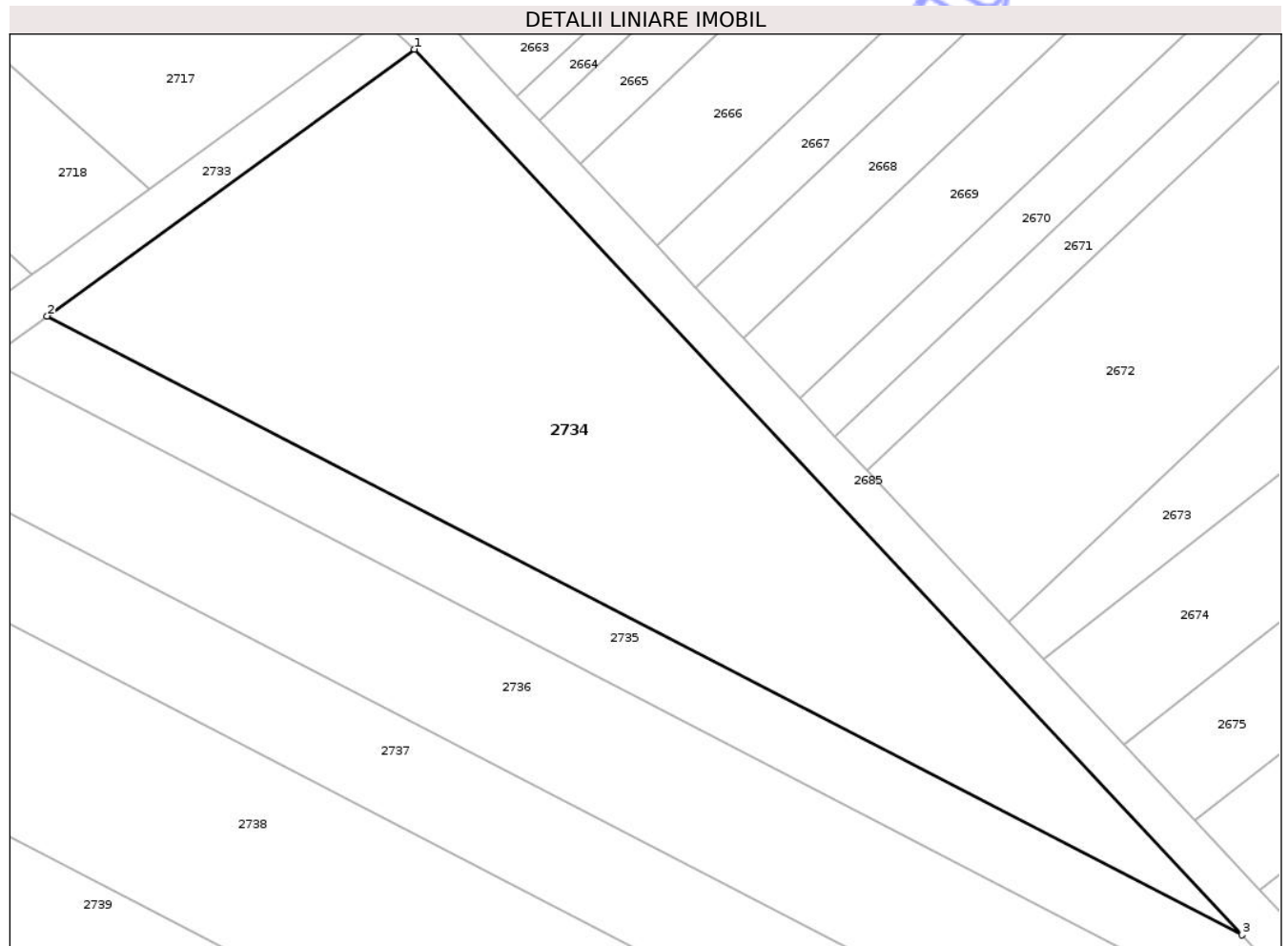
C. Partea III. SARCINI .

Inscrieri privind dezmembramintele dreptului de proprietate, drepturi reale de garanție și sarcini	Referințe
NU SUNT	

Teren

Nr cadastral	Suprafața (mp)*	Observații / Referințe
	2.386	

* Suprafața este determinată în planul de proiecție Stereo 70.



Date referitoare la teren

Crt	Categorie folosință	Intra vilan	Suprafața (mp)	Tarla	Parcelă	Nr. topo	Observații / Referințe
1	arabil	DA	2.386	23	73/1/1/9	-	

Lungime Segmente

1) Valorile lungimilor segmentelor sunt obținute din proiecție în plan.

Punct început	X / Y	Punct sfârșit	X / Y	Lungime segment (** (m)
1	582.727,045 312.021,609	2	582.692,701 311.996,68	42.438
2	582.692,701 311.996,68	3	582.804,445 311.938,868	125.813
3	582.804,445 311.938,868	1	582.727,045 312.021,609	113.3

** Lungimile segmentelor sunt determinate în planul de proiecție Stereo 70 și sunt rotunjite la 1 milimetru.

*** Distanța dintre puncte este formată din segmente cumulate ce sunt mai mici decât valoarea 1 milimetru.

**DATE DESPRE IMOBILUL NR. 2583**

Oficiul de Cadastru și Publicitate Imobiliară ILFOV
Biroul de Cadastru și Publicitate Imobiliară Cornetu

A. Partea I. Descrierea imobilului

TEREN Intravilan

Adresa: Loc. Darasti-Ilfov, Jud. Ilfov

Nr. Crt	Nr cadastral Nr. topografic	Suprafața* (mp)	Observații / Referințe
A1		3.206	Sector cadastral:30 Teren neimprejmuit;

B. Partea II. Proprietari și acte

Inscrieri privitoare la dreptul de proprietate și alte drepturi reale	Referințe
/	
Act Administrativ nr. 66141, din 30/05/2003 emis de CJPSDPAT ILFOV;	
B1	A1
Intabulare, drept de PROPRIETATE, dobandit prin Reconstituire, cota actuala 1/1	
1) NEAGU PAULINA, LIPSĂ CNP	
2) LATU MARIA, LIPSĂ CNP	
3) SANDU GHEORGHE, LIPSĂ CNP	

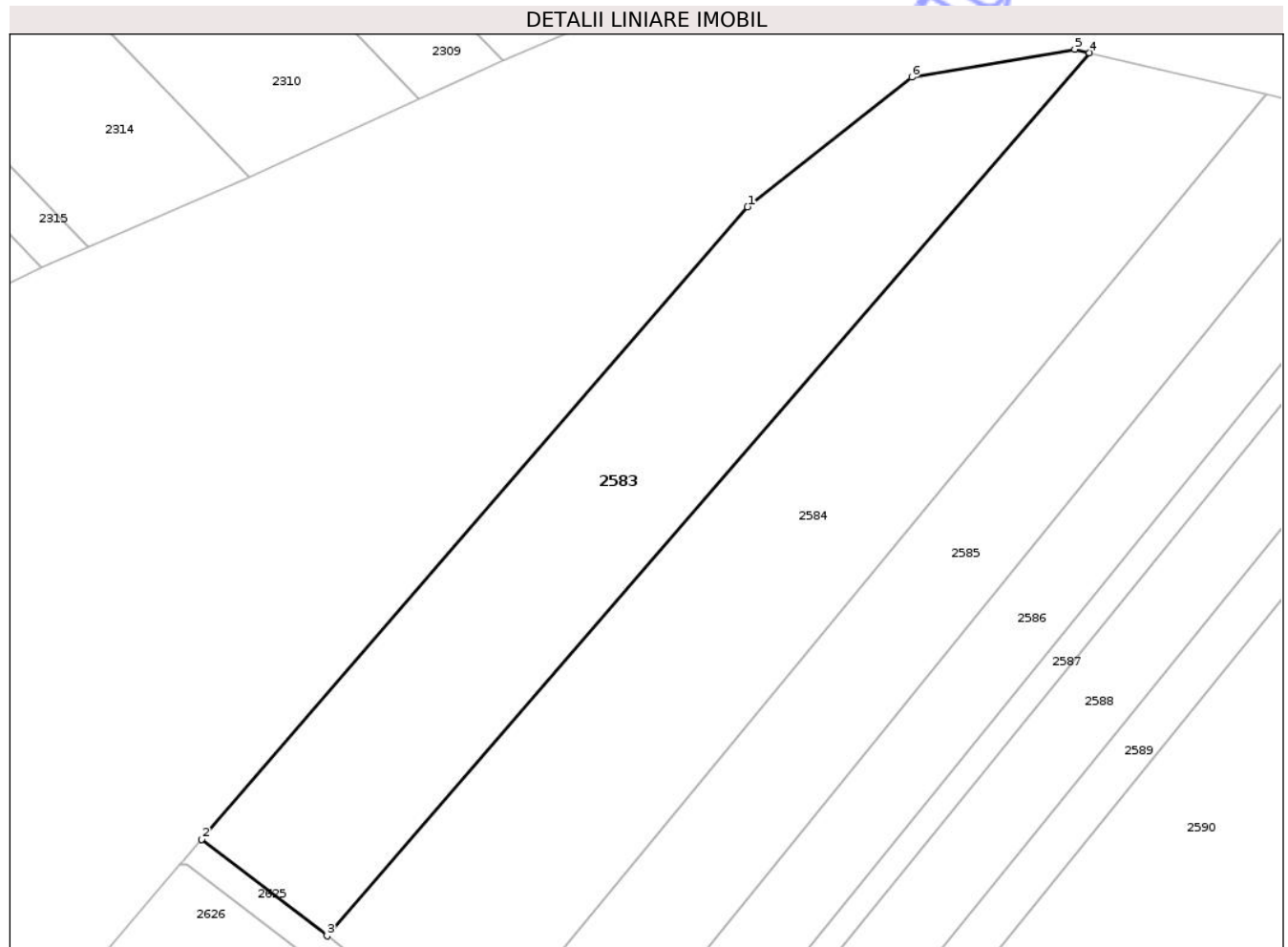
C. Partea III. SARCINI .

Inscrieri privind dezmembramintele dreptului de proprietate, drepturi reale de garanție și sarcini	Referințe
NU SUNT	

Teren

Nr cadastral	Suprafața (mp)*	Observații / Referințe
	3.206	

* Suprafața este determinată în planul de proiecție Stereo 70.



Date referitoare la teren

Crt	Categorie folosință	Intravilan	Suprafața (mp)	Tarla	Parcelă	Nr. topo	Observații / Referințe
1	arabil	DA	3.206	23	73/1/1	-	

Lungime Segmente

1) Valorile lungimilor segmentelor sunt obținute din proiecție în plan.

Punct început	X / Y	Punct sfârșit	X / Y	Lungime segment (** (m)
1	582.600,593 312.517,291	2	582.525,189 312.429,999	115.35
2	582.525,189 312.429,999	3	582.542,517 312.416,679	21.856
3	582.542,517 312.416,679	4	582.647,789 312.538,547	161.04
4	582.647,789 312.538,547	5	582.645,769 312.539,023	2.075
5	582.645,769 312.539,023	6	582.623,273 312.535,186	22.821

Punct început	X / Y	Punct sfârșit	X / Y	Lungime segment (** (m)
6	582.623,273 312.535,186	1	582.600,593 312.517,291	28.89

** Lungimile segmentelor sunt determinate în planul de proiecție Stereo 70 și sunt rotunjite la 1 milimetru.

*** Distanța dintre puncte este formată din segmente cumulate ce sunt mai mici decât valoarea 1 milimetru.

Neutilizabil în Circuitul Civil

**DATE DESPRE IMOBILUL NR. 2585**

Oficiul de Cadastru și Publicitate Imobiliară ILFOV
Biroul de Cadastru și Publicitate Imobiliară Cornetu

A. Partea I. Descrierea imobilului

TEREN Intravilan

Adresa: Loc. Darasti-Ilfov, Jud. Ilfov

Nr. Crt	Nr cadastral Nr. topografic	Suprafața* (mp)	Observații / Referințe
A1		2.584	Sector cadastral:30 Teren neimprejmuit;

B. Partea II. Proprietari și acte

Inscrieri privitoare la dreptul de proprietate și alte drepturi reale	Referințe
/	
Act Administrativ nr. 66859, din 10/05/2023 emis de CJPSDPAT ILFOV;	
B1	A1
Intabulare, drept de PROPRIETATE, dobandit prin Reconstituire, cota actuala 1/1	
1) IANCU D. ION, LIPSĂ CNP	

C. Partea III. SARCINI .

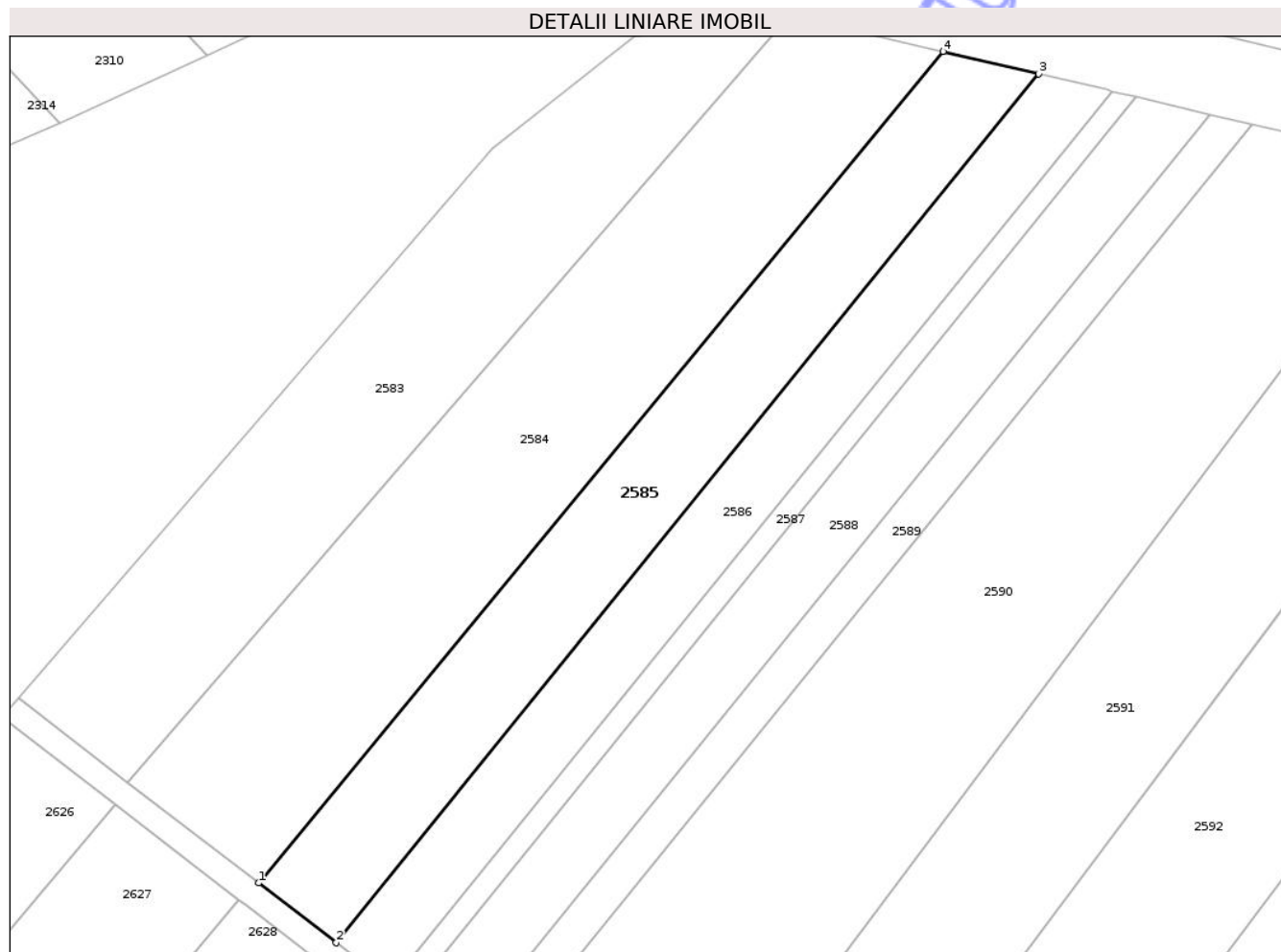
Inscrieri privind dezmembramintele dreptului de proprietate, drepturi reale de garanție și sarcini	Referințe
NU SUNT	

Anexa Nr. 1 La Partea I

Teren

Nr cadastral	Suprafaţa (mp)*	Observaţii / Referinţe
	2.584	

* Suprafaţa este determinată în planul de proiecţie Stereo 70.



Date referitoare la teren

Crt	Categorie folosinţă	Intra vilan	Suprafaţa (mp)	Tarla	Parcelă	Nr. topo	Observaţii / Referinţe
1	arabil	DA	2.584	23	73/1/2/1	-	

Lungime Segmente

1) Valorile lungimilor segmentelor sunt obţinute din proiecţie în plan.

Punct început	X / Y	Punct sfârşit	X / Y	Lungime segment (** (m)
1	582.563,369 312.400,65	2	582.575,728 312.391,15	15.588
2	582.575,728 312.391,15	3	582.687,491 312.529,202	177.621
3	582.687,491 312.529,202	4	582.672,278 312.532,783	15.629
4	582.672,278 312.532,783	1	582.563,369 312.400,65	171.232

** Lungimile segmentelor sunt determinate în planul de proiecţie Stereo 70 şi sunt rotunjite la 1 milimetru.

*** Distanţa dintre puncte este formată din segmente cumulate ce sunt mai mici decât valoarea 1 milimetru.

Neutilizabil în Circuitul
Civil

**DATE DESPRE IMOBILUL NR. 2586**

Oficiul de Cadastru și Publicitate Imobiliară ILFOV
Biroul de Cadastru și Publicitate Imobiliară Cornetu

A. Partea I. Descrierea imobilului

TEREN Intravilan

Adresa: Loc. Darasti-Ilfov, Jud. Ilfov

Nr. Crt	Nr cadastral Nr. topografic	Suprafața* (mp)	Observații / Referințe
A1		1.950	Sector cadastral:30 Teren neimprejmuit;

B. Partea II. Proprietari și acte

Inscrieri privitoare la dreptul de proprietate și alte drepturi reale		Referințe
/		
Act Administrativ nr. 73783, din 20/03/2007 emis de CJPSDPAT ILFOV;		
B1	Intabulare, drept de PROPRIETATE, dobandit prin Reconstituire, cota actuala 1/1	A1
	1) MARIN CONSTANTIN , LIPSĂ CNP 2) STANCIU GHEORGHE , LIPSĂ CNP 3) PENA DUMITRU , LIPSĂ CNP 4) BUNEA IOANA , LIPSĂ CNP	

C. Partea III. SARCINI .

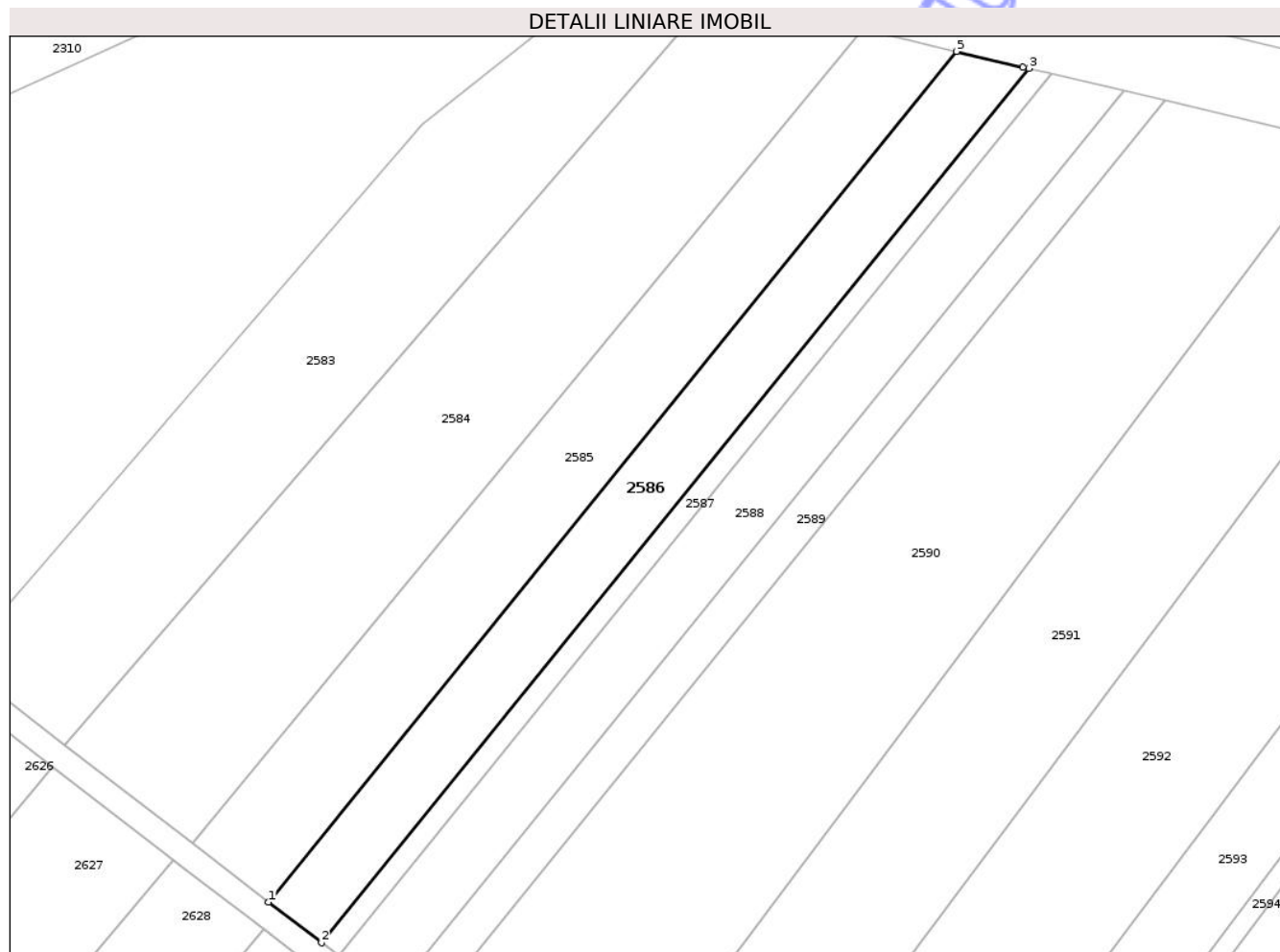
Inscrieri privind dezmembramintele dreptului de proprietate, drepturi reale de garanție și sarcini	Referințe
NU SUNT	

Anexa Nr. 1 La Partea I

Teren

Nr cadastral	Suprafața (mp)*	Observații / Referințe
	1.950	

* Suprafața este determinată în planul de proiecție Stereo 70.



Date referitoare la teren

Crt	Categorie folosință	Intravilan	Suprafața (mp)	Tarla	Parcelă	Nr. topo	Observații / Referințe
1	arabil	DA	1.950	23	73/1/3	-	

Lungime Segmente

1) Valorile lungimilor segmentelor sunt obținute din proiecție în plan.

Punct început	X / Y	Punct sfârșit	X / Y	Lungime segment (** (m)
1	582.575,728 312.391,15	2	582.584,315 312.384,549	10.831
2	582.584,315 312.384,549	3	582.699,192 312.526,447	182.57
3	582.699,192 312.526,447	4	582.698,28 312.526,662	0.937
4	582.698,28 312.526,662	5	582.687,491 312.529,202	11.084
5	582.687,491 312.529,202	1	582.575,728 312.391,15	177.621

** Lungimile segmentelor sunt determinate în planul de proiecție Stereo 70 și sunt rotunjite la 1 milimetru.

*** Distanța dintre puncte este formată din segmente cumulate ce sunt mai mici decât valoarea 1 milimetru.

Neutilizabil în Circuitul
Civil

**DATE DESPRE IMOBILUL NR. 2587**

Oficiul de Cadastru și Publicitate Imobiliară ILFOV
Biroul de Cadastru și Publicitate Imobiliară Cornetu

A. Partea I. Descrierea imobilului

TEREN Intravilan

Adresa: Loc. Darasti-Ilfov, Jud. Ilfov

Nr. Crt	Nr cadastral Nr. topografic	Suprafața* (mp)	Observații / Referințe
A1		649	Sector cadastral:30 Teren neimprejmit;

B. Partea II. Proprietari și acte

Inscrieri privitoare la dreptul de proprietate și alte drepturi reale		Referințe
/		
Act Administrativ nr. 67447, din 08/10/2003 emis de CJPSDPAT ILFOV;		
B1	Intabulare, drept de PROPRIETATE, dobandit prin Reconstituire, cota actuala 1/1 1) IORDACHE ELENA, LIPSĂ CNP 2) PETRACHE IOANA, LIPSĂ CNP	A1

C. Partea III. SARCINI .

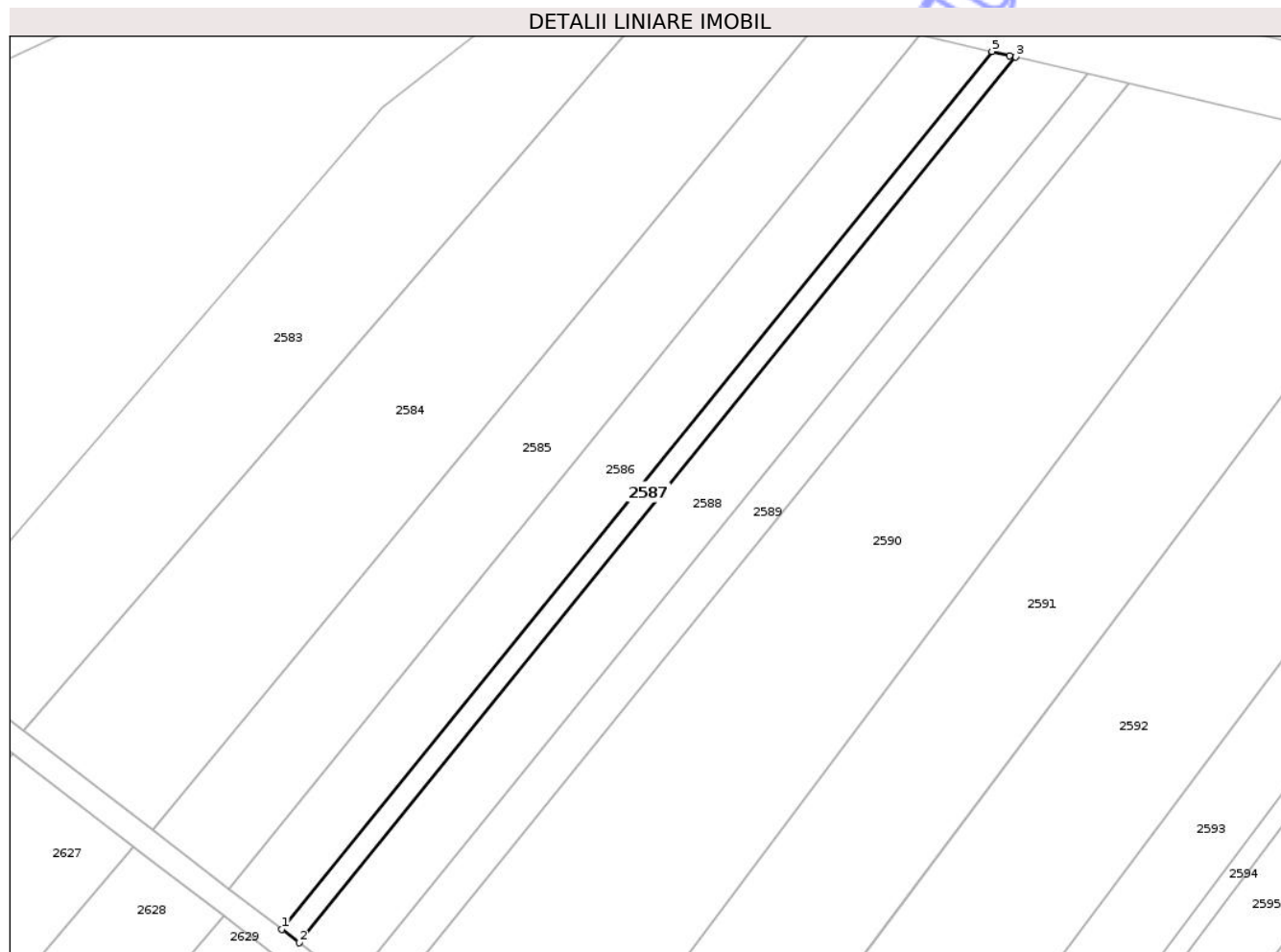
Inscrieri privind dezmembramintele dreptului de proprietate, drepturi reale de garanție și sarcini	Referințe
NU SUNT	

Anexa Nr. 1 La Partea I

Teren

Nr cadastral	Suprafața (mp)*	Observații / Referințe
	649	

* Suprafața este determinată în planul de proiecție Stereo 70.



Date referitoare la teren

Crt	Categorie folosință	Intra vilan	Suprafața (mp)	Tarla	Parcelă	Nr. topo	Observații / Referințe
1	arabil	DA	649	23	73/1/4/1	-	

Lungime Segmente

1) Valorile lungimilor segmentelor sunt obținute din proiecție în plan.

Punct început	X / Y	Punct sfârșit	X / Y	Lungime segment (** (m)
1	582.584,315 312.384,549	2	582.587,122 312.382,392	3.54
2	582.587,122 312.382,392	3	582.703,017 312.525,547	184.187
3	582.703,017 312.525,547	4	582.702,048 312.525,775	0.995
4	582.702,048 312.525,775	5	582.699,192 312.526,447	2.934
5	582.699,192 312.526,447	1	582.584,315 312.384,549	182.57

** Lungimile segmentelor sunt determinate în planul de proiecție Stereo 70 și sunt rotunjite la 1 milimetru.

*** Distanța dintre puncte este formată din segmente cumulate ce sunt mai mici decât valoarea 1 milimetru.

Neutilizabil în Circuitul
Civil

**DATE DESPRE IMOBILUL NR. 2588**

Oficiul de Cadastru și Publicitate Imobiliară ILFOV
Biroul de Cadastru și Publicitate Imobiliară Cornetu

A. Partea I. Descrierea imobilului

TEREN Intravilan

Adresa: Loc. Darasti-Ilfov, Jud. Ilfov

Nr. Crt	Nr cadastral Nr. topografic	Suprafața* (mp)	Observații / Referințe
A1		2.005	Sector cadastral:30 Teren neimprejmuit;

B. Partea II. Proprietari și acte

Inscrieri privitoare la dreptul de proprietate și alte drepturi reale	Referințe
/	
Act Administrativ nr. 77484, din 21/10/2009 emis de CJPSDPAT ILFOV;	
B1	A1
Intabulare, drept de PROPRIETATE, dobandit prin Reconstituire, cota actuala 1/1	
1) BOIZAȘ PETRE, LIPSĂ CNP	

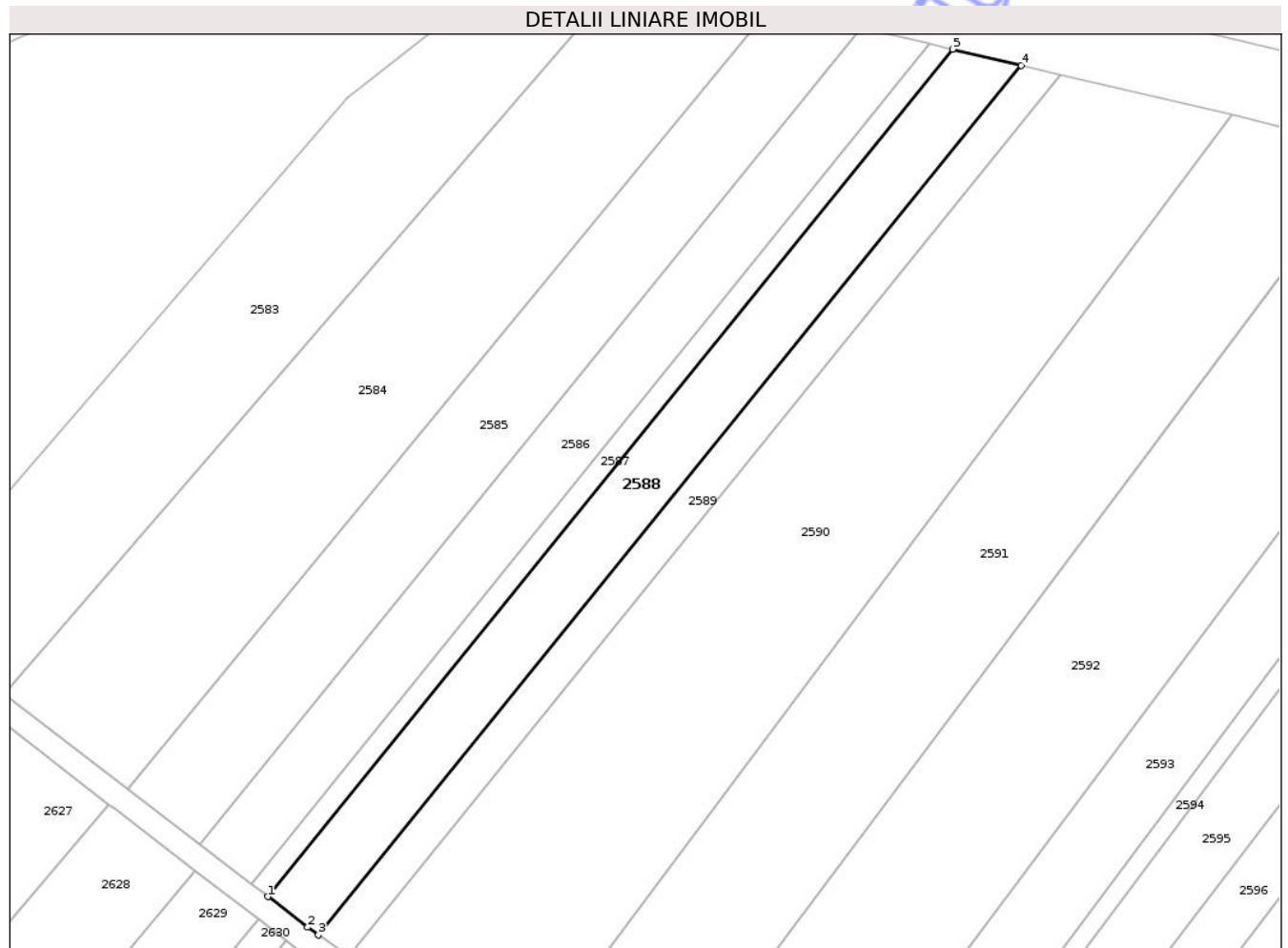
C. Partea III. SARCINI .

Inscrieri privind dezmembramintele dreptului de proprietate, drepturi reale de garanție și sarcini	Referințe
NU SUNT	

Teren

Nr cadastral	Suprafața (mp)*	Observații / Referințe
	2.005	

* Suprafața este determinată în planul de proiecție Stereo 70.



Date referitoare la teren

Crt	Categorie folosință	Intra vilan	Suprafața (mp)	Tarla	Parcelă	Nr. topo	Observații / Referințe
1	arabil	DA	2.005	23	73/1/4/2	-	

Lungime Segmente

1) Valorile lungimilor segmentelor sunt obținute din proiecție în plan.

Punct început	X / Y	Punct sfârșit	X / Y	Lungime segment (** (m)
1	582.587,122 312.382,392	2	582.593,876 312.377,2	8.519
2	582.593,876 312.377,2	3	582.595,694 312.375,907	2.231
3	582.595,694 312.375,907	4	582.714,626 312.522,813	189.014
4	582.714,626 312.522,813	5	582.703,017 312.525,547	11.927
5	582.703,017 312.525,547	1	582.587,122 312.382,392	184.187

** Lungimile segmentelor sunt determinate în planul de proiecție Stereo 70 și sunt rotunjite la 1 milimetru.

*** Distanța dintre puncte este formată din segmente cumulate ce sunt mai mici decât valoarea 1 milimetru.

Neutilizabil în Circuitul
Civil

**DATE DESPRE IMOBILUL NR. 2650**

Oficiul de Cadastru și Publicitate Imobiliară ILFOV
Biroul de Cadastru și Publicitate Imobiliară Cornetu

A. Partea I. Descrierea imobilului

TEREN Intravilan

Adresa: Loc. Darasti-Ilfov, Jud. Ilfov

Nr. Crt	Nr cadastral Nr. topografic	Suprafața* (mp)	Observații / Referințe
A1		1.500	Sector cadastral:30 Teren neimprejmit;

B. Partea II. Proprietari și acte

Inscrieri privitoare la dreptul de proprietate și alte drepturi reale		Referințe
/		
Act Administrativ nr. 72979, din 19/08/2005 emis de CJPSDPAT ILFOV;		
B1	Intabulare, drept de PROPRIETATE, dobandit prin Reconstituire, cota actuala 1/1	A1
	1) LIȘCĂ MARIN, LIPSĂ CNP	
	2) LIȘCĂ ION, LIPSĂ CNP	

C. Partea III. SARCINI .

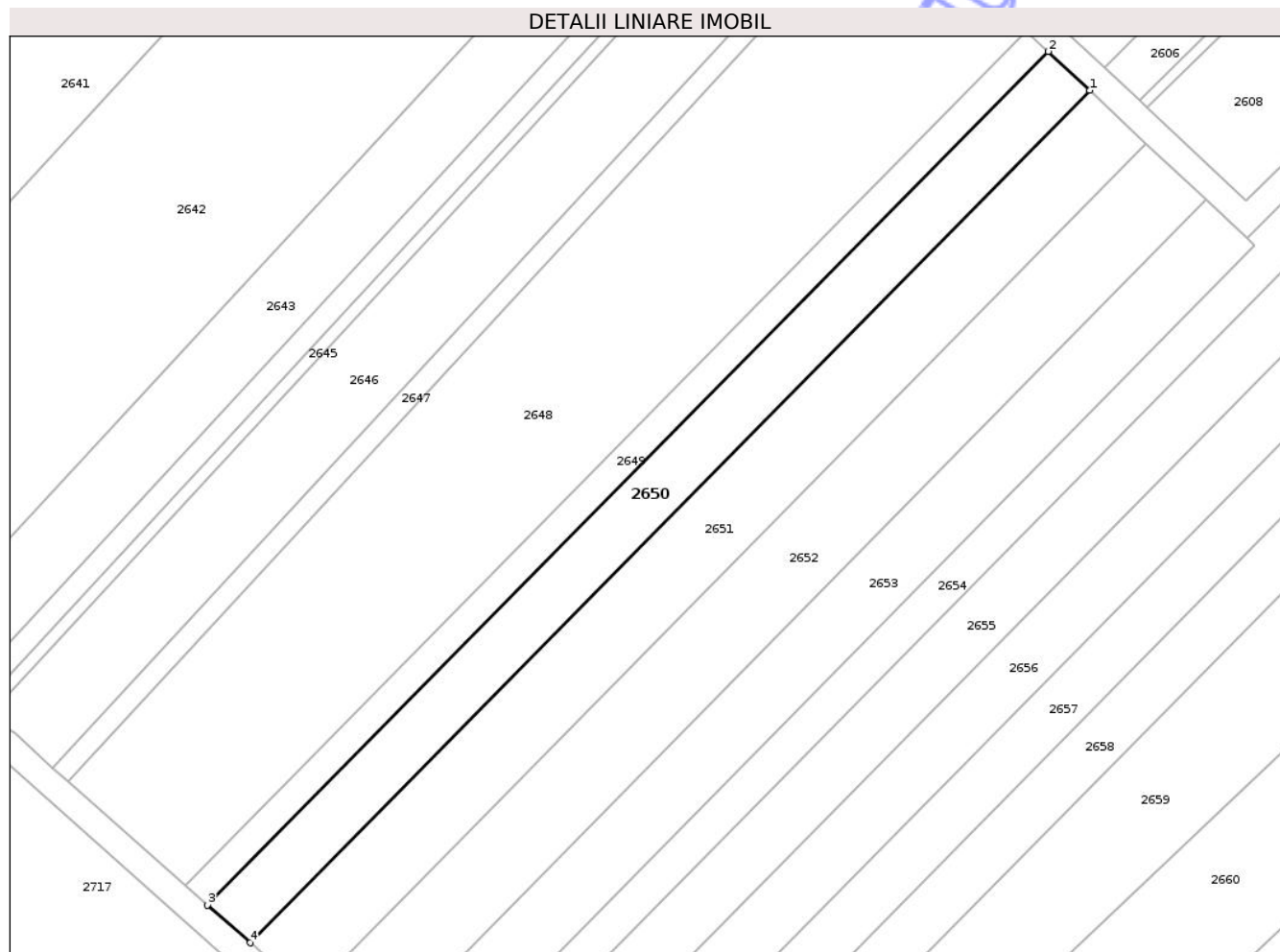
Inscrieri privind dezmembramintele dreptului de proprietate, drepturi reale de garanție și sarcini	Referințe
NU SUNT	

Anexa Nr. 1 La Partea I

Teren

Nr cadastral	Suprafața (mp)*	Observații / Referințe
	1.500	

* Suprafața este determinată în planul de proiecție Stereo 70.



Date referitoare la teren

Crt	Categorie folosință	Intra vilan	Suprafața (mp)	Tarla	Parcelă	Nr. topo	Observații / Referințe
1	arabil	DA	1.500	23	73/3/19	-	

Lungime Segmente

1) Valorile lungimilor segmentelor sunt obținute din proiecție în plan.

Punct început	X / Y	Punct sfârșit	X / Y	Lungime segment (** (m)
1	582.764,779 312.230,98	2	582.758,634 312.236,752	8.431
2	582.758,634 312.236,752	3	582.633,578 312.109,941	178.101
3	582.633,578 312.109,941	4	582.639,89 312.104,339	8.439
4	582.639,89 312.104,339	1	582.764,779 312.230,98	177.863

** Lungimile segmentelor sunt determinate în planul de proiecție Stereo 70 și sunt rotunjite la 1 milimetru.

*** Distanţa dintre puncte este formată din segmente cumulate ce sunt mai mici decât valoarea 1 milimetru.

Neutilizabil în Circuitul
Civil

**DATE DESPRE IMOBILUL NR. 2651**

Oficiul de Cadastru și Publicitate Imobiliară ILFOV
Biroul de Cadastru și Publicitate Imobiliară Cornetu

A. Partea I. Descrierea imobilului

TEREN Intravilan

Adresa: Loc. Darasti-Ilfov, Jud. Ilfov

Nr. Crt	Nr cadastral Nr. topografic	Suprafața* (mp)	Observații / Referințe
A1		2.050	Sector cadastral:30 Teren neimprejmuit;

B. Partea II. Proprietari și acte

Inscrieri privitoare la dreptul de proprietate și alte drepturi reale	Referințe
/	
Act Administrativ nr. 76444, din 04/02/2009 emis de CJPSDPAT ILFOV;	
B1	A1
Intabulare, drept de PROPRIETATE, dobandit prin Reconstituire, cota actuala 1/1	
1) TICU NICULAE, LIPSĂ CNP	

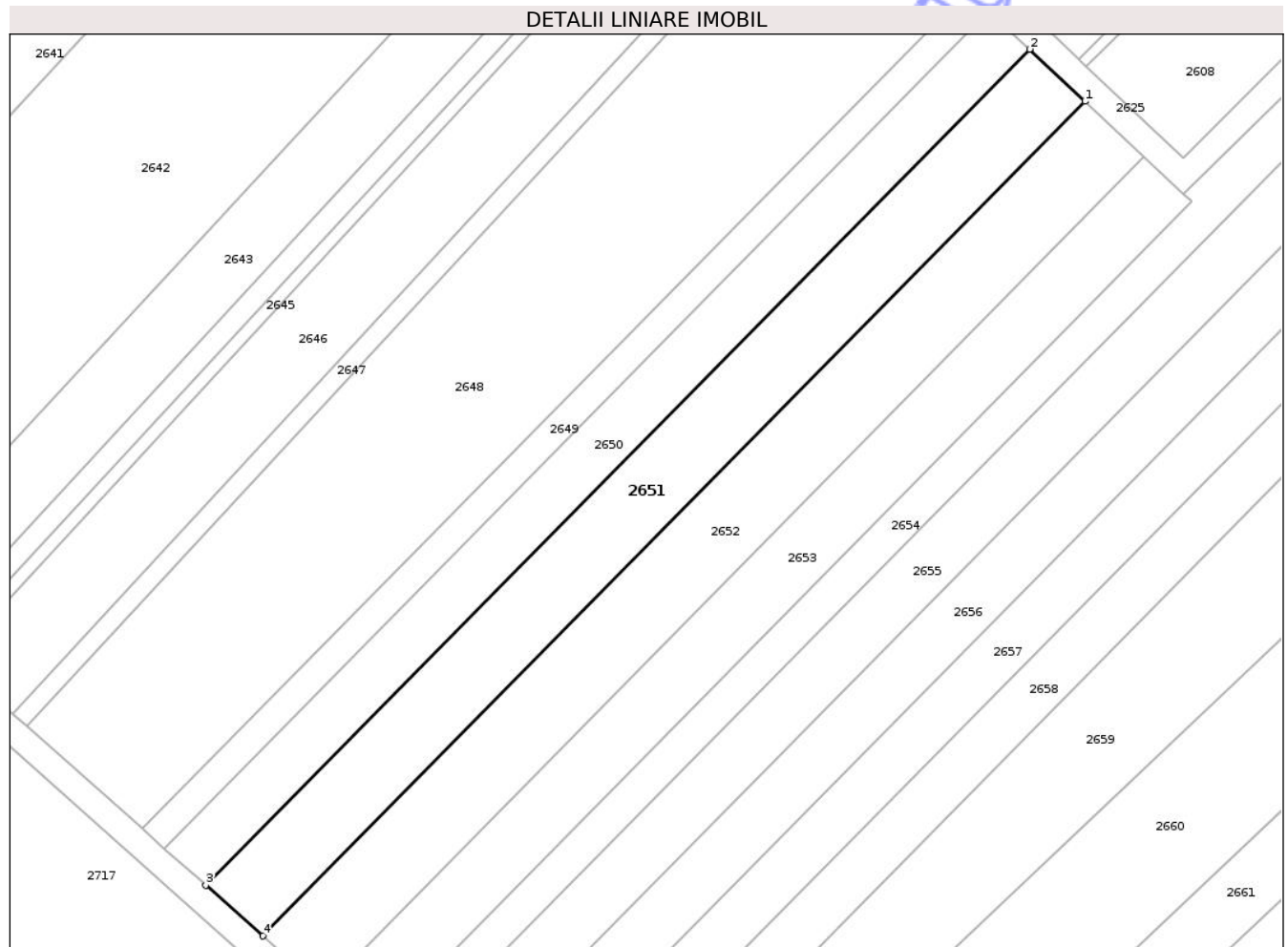
C. Partea III. SARCINI .

Inscrieri privind dezmembramintele dreptului de proprietate, drepturi reale de garanție și sarcini	Referințe
NU SUNT	

Teren

Nr cadastral	Suprafața (mp)*	Observații / Referințe
	2.050	

* Suprafața este determinată în planul de proiecție Stereo 70.



Date referitoare la teren

Crt	Categorie folosință	Intra vilan	Suprafața (mp)	Tarla	Parcelă	Nr. topo	Observații / Referințe
1	arabil	DA	2.050	23	73/3/20	-	

Lungime Segmente

1) Valorile lungimilor segmentelor sunt obținute din proiecție în plan.

Punct început	X / Y	Punct sfârșit	X / Y	Lungime segment (** (m)
1	582.773,19 312.223,08	2	582.764,779 312.230,98	11.539
2	582.764,779 312.230,98	3	582.639,89 312.104,339	177.863
3	582.639,89 312.104,339	4	582.648,53 312.096,671	11.552
4	582.648,53 312.096,671	1	582.773,19 312.223,08	177.537

** Lungimile segmentelor sunt determinate în planul de proiecție Stereo 70 și sunt rotunjite la 1 milimetru.

*** Distanţa dintre puncte este formată din segmente cumulate ce sunt mai mici decât valoarea 1 milimetru.

Neutilizabil în Circuitul
Civil

**DATE DESPRE IMOBILUL NR. 2653**

Oficiul de Cadastru și Publicitate Imobiliară ILFOV
Biroul de Cadastru și Publicitate Imobiliară Cornetu

A. Partea I. Descrierea imobilului

TEREN Intravilan

Adresa: Loc. Darasti-Ilfov, Jud. Ilfov

Nr. Crt	Nr cadastral Nr. topografic	Suprafața* (mp)	Observații / Referințe
A1		1.755	Sector cadastral:30 Teren neimprejmut;

B. Partea II. Proprietari și acte

Inscrieri privitoare la dreptul de proprietate și alte drepturi reale		Referințe
/		
Act Administrativ nr. 65687, din 17/04/2003 emis de CJPSDPAT ILFOV;		
B1	Intabulare, drept de PROPRIETATE, dobandit prin Reconstituire, cota actuala 1/1	A1
	1) VOINEA ELENA, LIPSĂ CNP 2) IONIȚĂ GHEORGHE, LIPSĂ CNP	

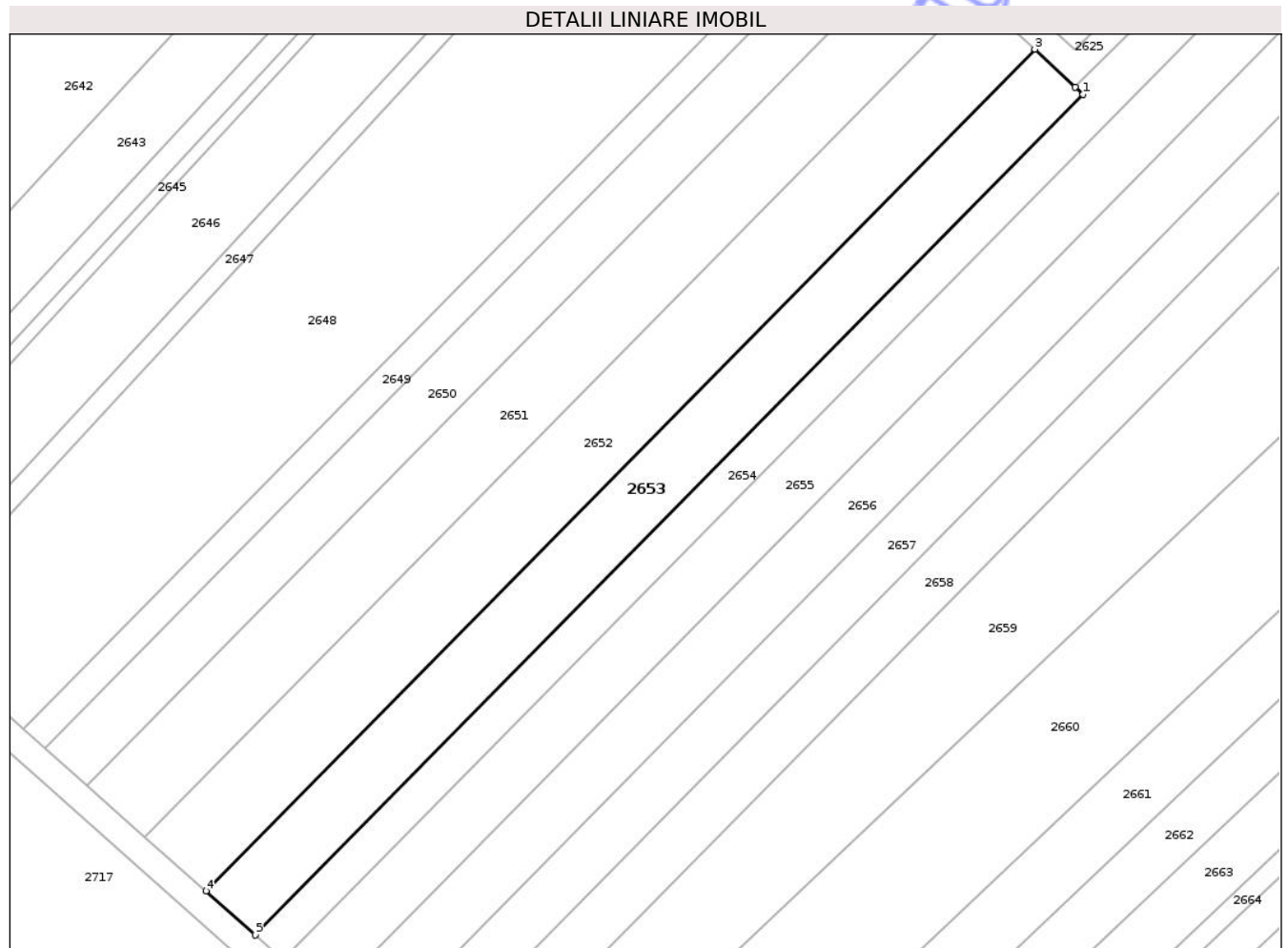
C. Partea III. SARCINI .

Inscrieri privind dezmembramintele dreptului de proprietate, drepturi reale de garanție și sarcini	Referințe
NU SUNT	

Teren

Nr cadastral	Suprafața (mp)*	Observații / Referințe
	1.755	

* Suprafața este determinată în planul de proiecție Stereo 70.



Date referitoare la teren

Crt	Categorie folosință	Intra vilan	Suprafața (mp)	Tarla	Parcelă	Nr. topo	Observații / Referințe
1	arabil	DA	1.755	23	73/3/22	-	

Lungime Segmente

1) Valorile lungimilor segmentelor sunt obținute din proiecție în plan.

Punct început	X / Y	Punct sfârșit	X / Y	Lungime segment (** (m)
1	582.789,354 312.207,938	2	582.788,159 312.209,053	1.634
2	582.788,159 312.209,053	3	582.782,106 312.214,705	8.282
3	582.782,106 312.214,705	4	582.657,689 312.088,542	177.191
4	582.657,689 312.088,542	5	582.665,113 312.081,954	9.926
5	582.665,113 312.081,954	1	582.789,354 312.207,938	176.94

** Lungimile segmentelor sunt determinate în planul de proiecție Stereo 70 și sunt rotunjite la 1 milimetru.

*** Distanța dintre puncte este formată din segmente cumulate ce sunt mai mici decât valoarea 1 milimetru.

Neutilizabil în Circuitul
Civil

**DATE DESPRE IMOBILUL NR. 2654**

Oficiul de Cadastru și Publicitate Imobiliară ILFOV
Biroul de Cadastru și Publicitate Imobiliară Cornetu

A. Partea I. Descrierea imobilului

TEREN Intravilan

Adresa: Loc. Darasti-Ilfov, Jud. Ilfov

Nr. Crt	Nr cadastral Nr. topografic	Suprafața* (mp)	Observații / Referințe
A1		1.443	Sector cadastral:30 Teren neimprejmuit;

B. Partea II. Proprietari și acte

Inscrieri privitoare la dreptul de proprietate și alte drepturi reale	Referințe
/	
Act Administrativ nr. 64395, din 20/01/2003 emis de CJPSDPAT ILFOV;	
B1	A1
Intabulare, drept de PROPRIETATE, dobandit prin Reconstituire, cota actuala 1/1	
1) STANCU GH. ION, LIPSĂ CNP	

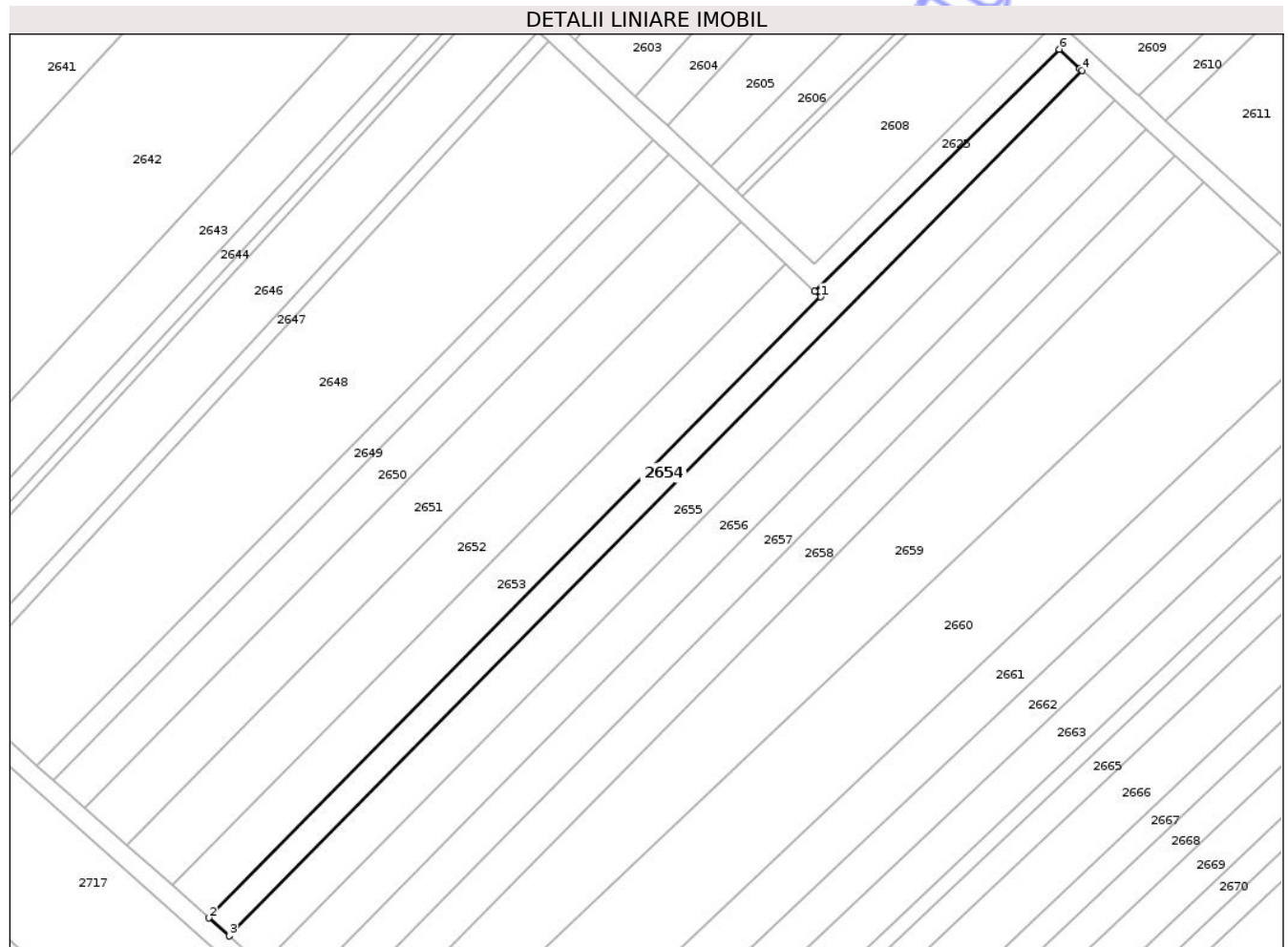
C. Partea III. SARCINI .

Inscrieri privind dezmembramintele dreptului de proprietate, drepturi reale de garanție și sarcini	Referințe
NU SUNT	

Teren

Nr cadastral	Suprafața (mp)*	Observații / Referințe
	1.443	

* Suprafața este determinată în planul de proiecție Stereo 70.



Date referitoare la teren

Crt	Categorie folosință	Intra vilan	Suprafața (mp)	Tarla	Parcelă	Nr. topo	Observații / Referințe
1	arabil	DA	1.443	23	73/3/23	-	

Lungime Segmente

1) Valorile lungimilor segmentelor sunt obținute din proiecție în plan.

Punct început	X / Y	Punct sfârșit	X / Y	Lungime segment (** (m)
1	582.789,354 312.207,938	2	582.665,113 312.081,954	176.94
2	582.665,113 312.081,954	3	582.669,233 312.078,298	5.508
3	582.669,233 312.078,298	4	582.842,426 312.253,92	246.655
4	582.842,426 312.253,92	5	582.841,99 312.254,32	0.592
5	582.841,99 312.254,32	6	582.837,758 312.258,197	5.739

Punct început	X / Y	Punct sfârșit	X / Y	Lungime segment (** (m)
6	582.837,758 312.258,197	7	582.788,159 312.209,053	69.823
7	582.788,159 312.209,053	1	582.789,354 312.207,938	1.634

** Lungimile segmentelor sunt determinate în planul de proiecție Stereo 70 și sunt rotunjite la 1 milimetru.

*** Distanța dintre puncte este formată din segmente cumulate ce sunt mai mici decât valoarea 1 milimetru.

Neutilizabil în Circuitul Civil

**DATE DESPRE IMOBILUL NR. 2656**

Oficiul de Cadastru și Publicitate Imobiliară ILFOV
 Biroul de Cadastru și Publicitate Imobiliară Cornetu

A. Partea I. Descrierea imobilului

TEREN Intravilan

Adresa: Loc. Darasti-Ilfov, Jud. Ilfov

Nr. Crt	Nr cadastral Nr. topografic	Suprafața* (mp)	Observații / Referințe
A1		2.191	Sector cadastral:30 Teren neimprejmuit;

B. Partea II. Proprietari și acte

Inscrieri privitoare la dreptul de proprietate și alte drepturi reale	Referințe
/	
Act Administrativ nr. 69142, din 06/04/2004 emis de CJPSDPAT ILFOV;	
B1	A1
Intabulare, drept de PROPRIETATE, dobandit prin Reconstituire, cota actuala 1/1 1) IORDACHE MARIN, LIPSĂ CNP	

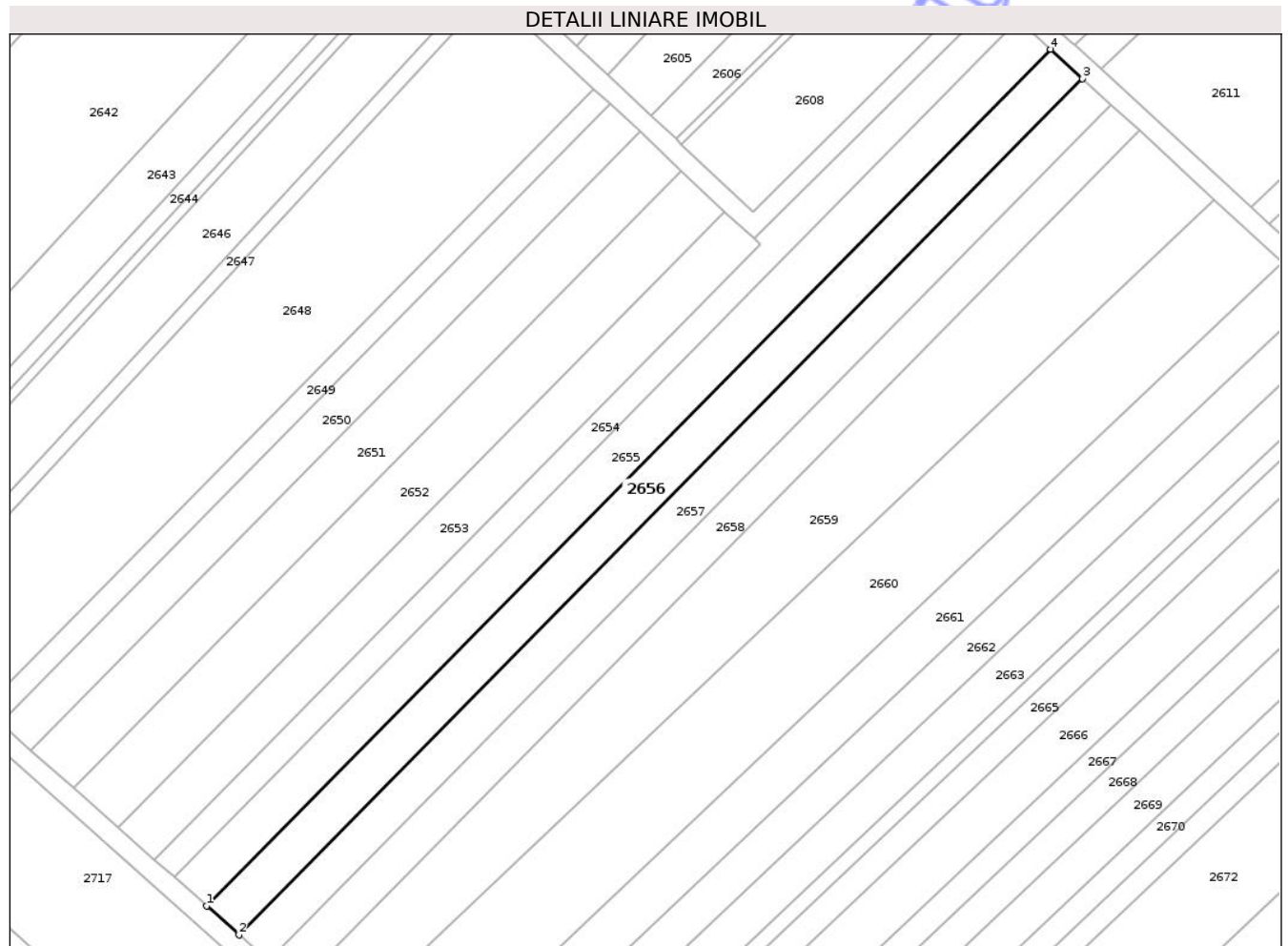
C. Partea III. SARCINI .

Inscrieri privind dezmembramintele dreptului de proprietate, drepturi reale de garanție și sarcini	Referințe
NU SUNT	

Teren

Nr cadastral	Suprafața (mp)*	Observații / Referințe
	2.191	

* Suprafața este determinată în planul de proiecție Stereo 70.



Date referitoare la teren

Crt	Categorie folosință	Intra vilan	Suprafața (mp)	Tarla	Parcelă	Nr. topo	Observații / Referințe
1	arabil	DA	2.191	23	73/3/25	-	

Lungime Segmente

1) Valorile lungimilor segmentelor sunt obținute din proiecție în plan.

Punct început	X / Y	Punct sfârșit	X / Y	Lungime segment (** (m)
1	582.675,885 312.072,394	2	582.682,544 312.066,485	8.903
2	582.682,544 312.066,485	3	582.855,538 312.241,906	246.373
3	582.855,538 312.241,906	4	582.848,979 312.247,916	8.896
4	582.848,979 312.247,916	1	582.675,885 312.072,394	246.515

** Lungimile segmentelor sunt determinate în planul de proiecție Stereo 70 și sunt rotunjite la 1 milimetru.

*** Distanţa dintre puncte este formată din segmente cumulate ce sunt mai mici decât valoarea 1 milimetru.

Neutilizabil în Circuitul
Civil

**DATE DESPRE IMOBILUL NR. 2658**

Oficiul de Cadastru și Publicitate Imobiliară ILFOV
Biroul de Cadastru și Publicitate Imobiliară Cornetu

A. Partea I. Descrierea imobilului

TEREN Intravilan

Adresa: Loc. Darasti-Ilfov, Jud. Ilfov

Nr. Crt	Nr cadastral Nr. topografic	Suprafața* (mp)	Observații / Referințe
A1		1.933	Sector cadastral:30 Teren neimprejmuit;

B. Partea II. Proprietari și acte

Inscrieri privitoare la dreptul de proprietate și alte drepturi reale	Referințe
/	
Act Administrativ nr. 64770, din 06/02/2003 emis de CJPSDPAT ILFOV;	
B1	A1
Intabulare, drept de PROPRIETATE, dobandit prin Reconstituire, cota actuala 1/1 1) DABU NICOLAE, LIPSĂ CNP	

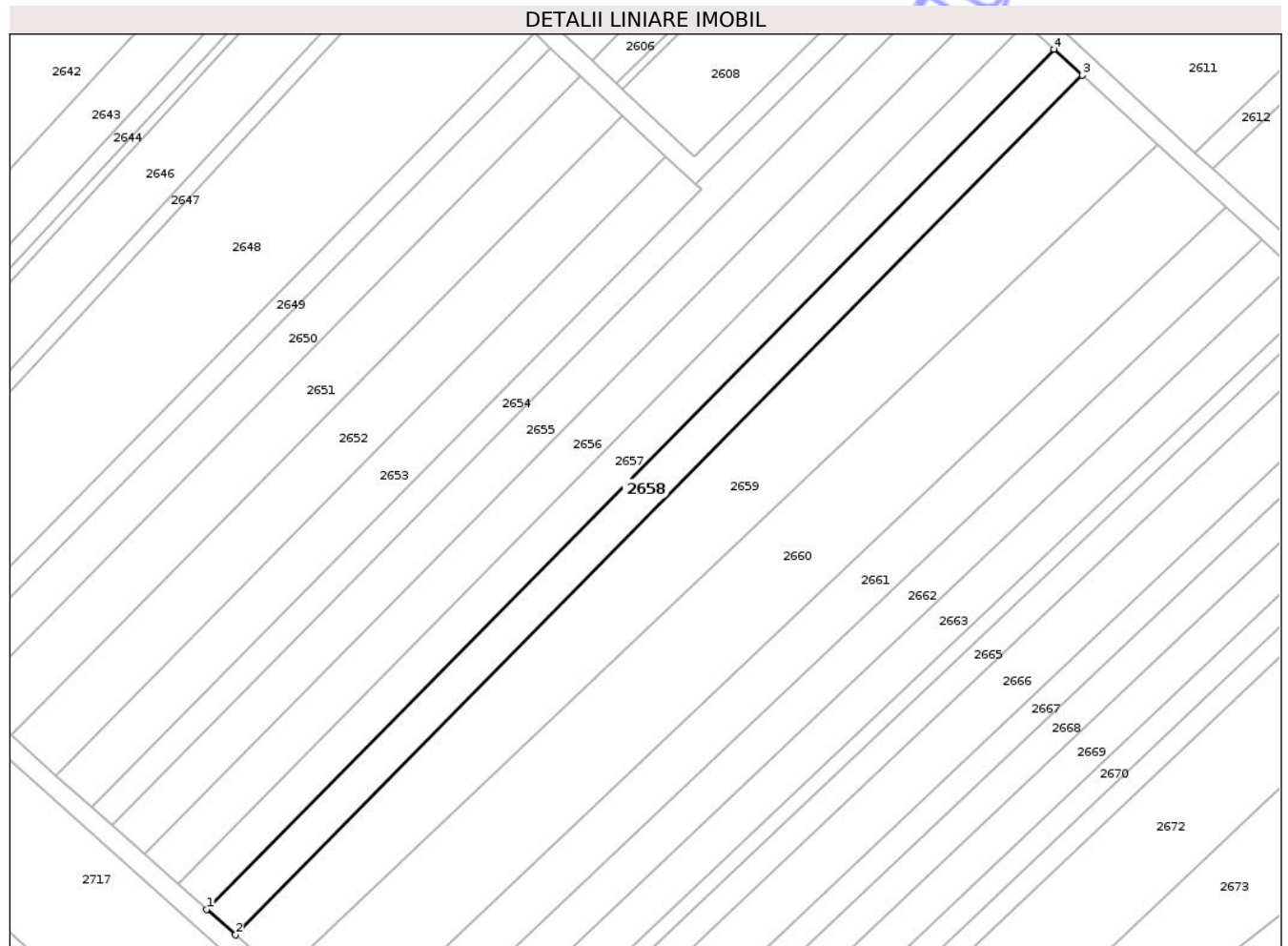
C. Partea III. SARCINI .

Inscrieri privind dezmembramintele dreptului de proprietate, drepturi reale de garanție și sarcini	Referințe
NU SUNT	

Teren

Nr cadastral	Suprafața (mp)*	Observații / Referințe
	1.933	

* Suprafața este determinată în planul de proiecție Stereo 70.



Date referitoare la teren

Crt	Categorie folosință	Intra vilan	Suprafața (mp)	Tarla	Parcelă	Nr. topo	Observații / Referințe
1	arabil	DA	1.933	23	73/3/27	-	

Lungime Segmente

1) Valorile lungimilor segmentelor sunt obținute din proiecție în plan.

Punct început	X / Y	Punct sfârșit	X / Y	Lungime segment (** (m)
1	582.688,473 312.061,223	2	582.694,354 312.056,004	7.863
2	582.694,354 312.056,004	3	582.867,173 312.231,247	246.123
3	582.867,173 312.231,247	4	582.861,38 312.236,555	7.857
4	582.861,38 312.236,555	1	582.688,473 312.061,223	246.248

** Lungimile segmentelor sunt determinate în planul de proiecție Stereo 70 și sunt rotunjite la 1 milimetru.

*** Distanţa dintre puncte este formată din segmente cumulate ce sunt mai mici decât valoarea 1 milimetru.

Neutilizabil în Circuitul
Civil

**DATE DESPRE IMOBILUL NR. 2664**

Oficiul de Cadastru și Publicitate Imobiliară ILFOV
Biroul de Cadastru și Publicitate Imobiliară Cornetu

A. Partea I. Descrierea imobilului

TEREN Intravilan

Adresa: Loc. Darasti-Ilfov, Jud. Ilfov

Nr. Crt	Nr cadastral Nr. topografic	Suprafața* (mp)	Observații / Referințe
A1		736	Sector cadastral:30 Teren neimprejmuit;

B. Partea II. Proprietari și acte

Inscrieri privitoare la dreptul de proprietate și alte drepturi reale	Referințe
/	
Act Administrativ nr. 66141, din 30/05/2003 emis de CJPSDPAT ILFOV;	
B1	A1
Intabulare, drept de PROPRIETATE, dobandit prin Reconstituire, cota actuala 1/1	
1) NEAGU PAULINA, LIPSĂ CNP	
2) LATU MARIA, LIPSĂ CNP	
3) SANDU GHEORGHE, LIPSĂ CNP	

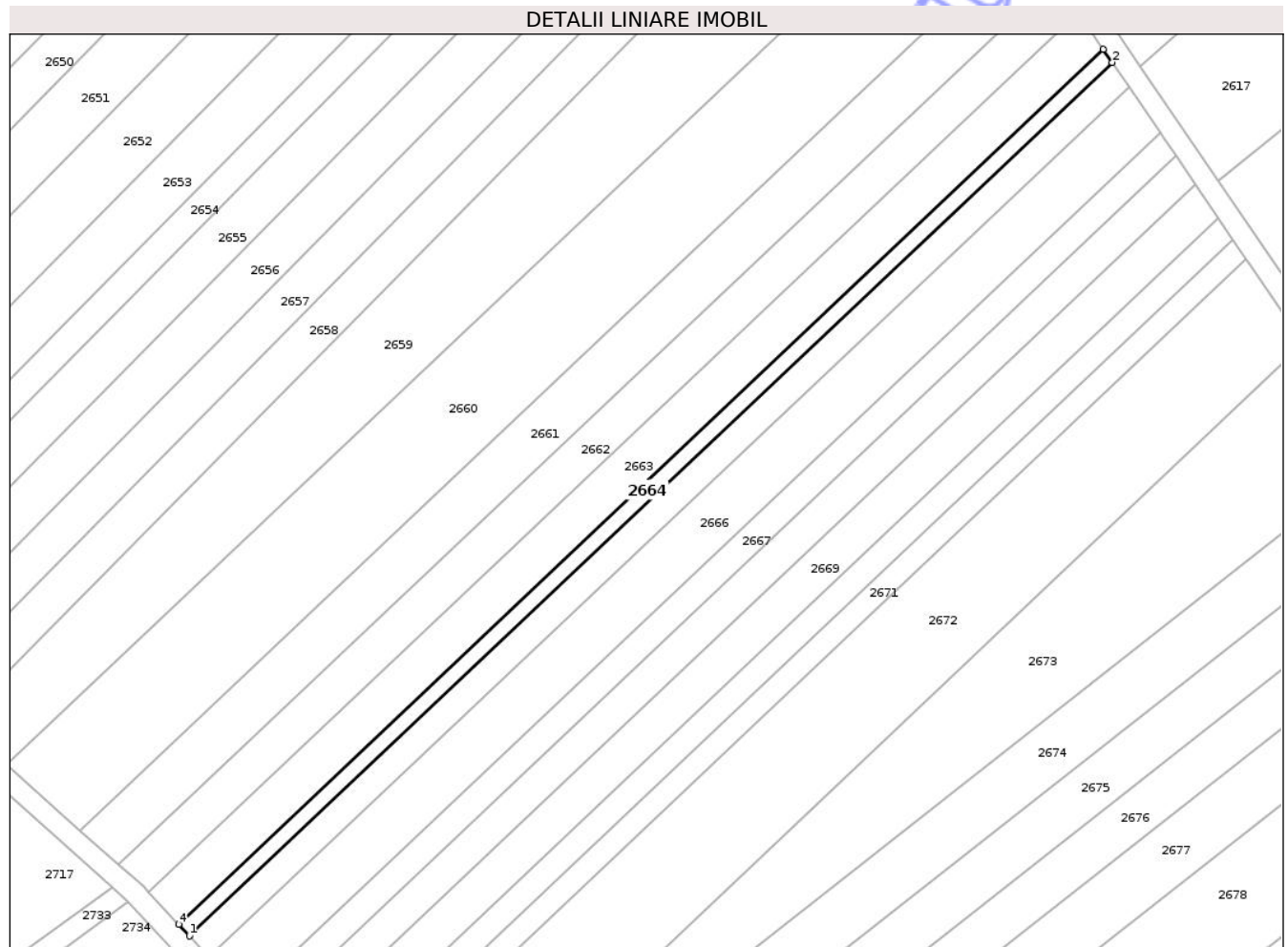
C. Partea III. SARCINI .

Inscrieri privind dezmembramintele dreptului de proprietate, drepturi reale de garanție și sarcini	Referințe
NU SUNT	

Teren

Nr cadastral	Suprafața (mp)*	Observații / Referințe
	736	

* Suprafața este determinată în planul de proiecție Stereo 70.



Date referitoare la teren

Crt	Categorie folosință	Intra vilan	Suprafața (mp)	Tarla	Parcelă	Nr. topo	Observații / Referințe
1	arabil	DA	736	23	73/3/32/2	-	

Lungime Segmente

1) Valorile lungimilor segmentelor sunt obținute din proiecție în plan.

Punct început	X / Y	Punct sfârșit	X / Y	Lungime segment (** (m)
1	582.738,727 312.014,993	2	582.915,85 312.182,445	243.747
2	582.915,85 312.182,445	3	582.914,131 312.184,971	3.055
3	582.914,131 312.184,971	4	582.736,664 312.017,194	244.221
4	582.736,664 312.017,194	1	582.738,727 312.014,993	3.017

** Lungimile segmentelor sunt determinate în planul de proiecție Stereo 70 și sunt rotunjite la 1 milimetru.

*** Distanţa dintre puncte este formată din segmente cumulate ce sunt mai mici decât valoarea 1 milimetru.

Neutilizabil în Circuitul
Civil

**DATE DESPRE IMOBILUL NR. 2668**

Oficiul de Cadastru și Publicitate Imobiliară ILFOV
Biroul de Cadastru și Publicitate Imobiliară Cornetu

A. Partea I. Descrierea imobilului

TEREN Intravilan

Adresa: Loc. Darasti-Ilfov, Jud. Ilfov

Nr. Crt	Nr cadastral Nr. topografic	Suprafața* (mp)	Observații / Referințe
A1		1.560	Sector cadastral:30 Teren neimprejmit;

B. Partea II. Proprietari și acte

Inscrieri privitoare la dreptul de proprietate și alte drepturi reale	Referințe
/	
Act Administrativ nr. 64370, din 20/01/2003 emis de CJPSDPAT ILFOV;	
B1	A1
Intabulare, drept de PROPRIETATE, dobandit prin Reconstituire, cota actuala 1/1	
1) IONIȚĂ TUDORA, LIPSĂ CNP	

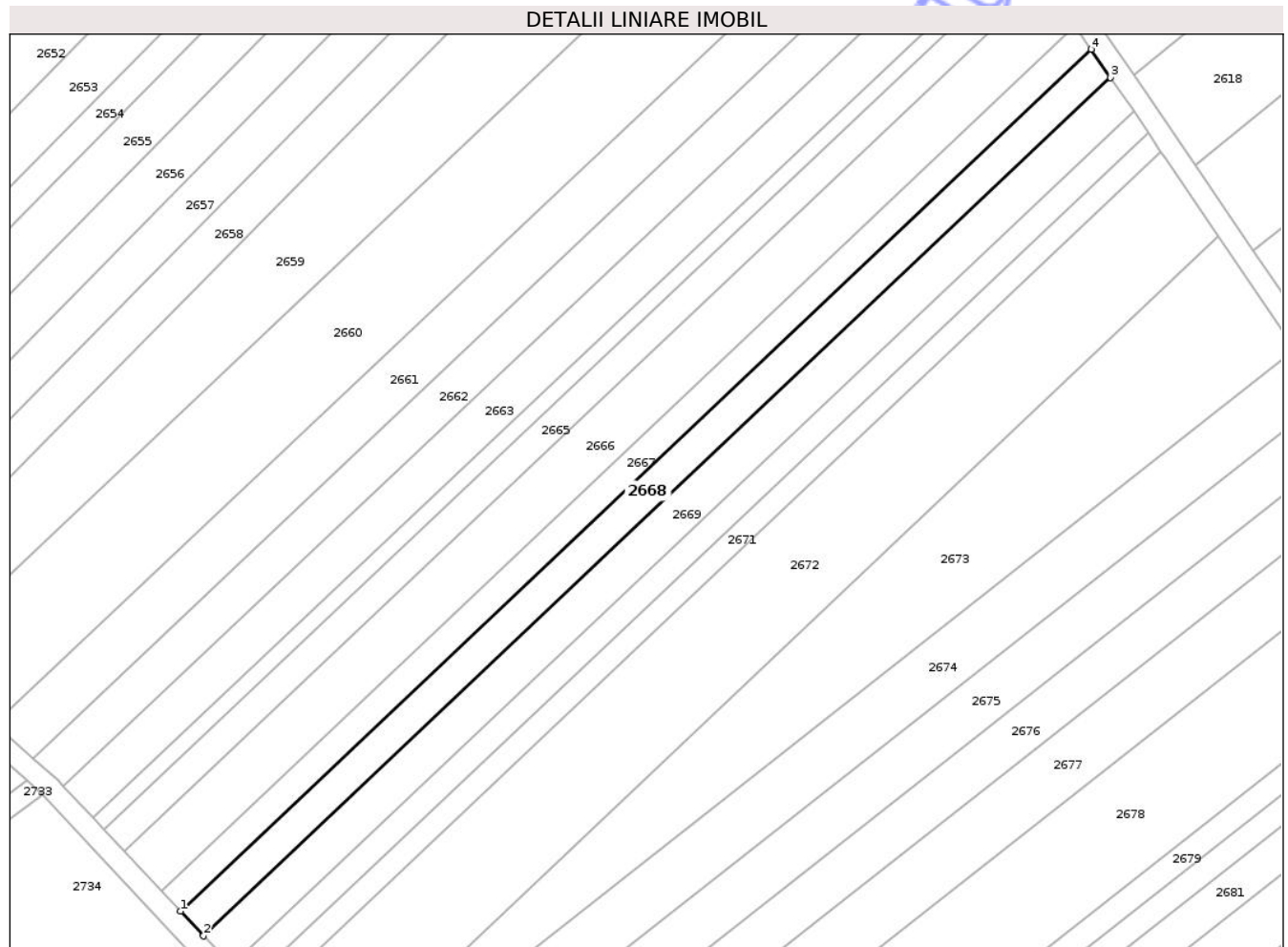
C. Partea III. SARCINI .

Inscrieri privind dezmembramintele dreptului de proprietate, drepturi reale de garanție și sarcini	Referințe
NU SUNT	

Teren

Nr cadastral	Suprafața (mp)*	Observații / Referințe
	1.560	

* Suprafața este determinată în planul de proiecție Stereo 70.



Date referitoare la teren

Crt	Categorie folosință	Intra vilan	Suprafața (mp)	Tarla	Parcelă	Nr. topo	Observații / Referințe
1	arabil	DA	1.560	23	73/3/36	-	

Lungime Segmente

1) Valorile lungimilor segmentelor sunt obținute din proiecție în plan.

Punct început	X / Y	Punct sfârșit	X / Y	Lungime segment (** (m)
1	582.753,367 311.999,373	2	582.757,814 311.994,628	6.503
2	582.757,814 311.994,628	3	582.931,756 312.159,073	239.37
3	582.931,756 312.159,073	4	582.928,049 312.164,519	6.588
4	582.928,049 312.164,519	1	582.753,367 311.999,373	240.389

** Lungimile segmentelor sunt determinate în planul de proiecție Stereo 70 și sunt rotunjite la 1 milimetru.

*** Distanţa dintre puncte este formată din segmente cumulate ce sunt mai mici decât valoarea 1 milimetru.

Neutilizabil în Circuitul
Civil

**DATE DESPRE IMOBILUL NR. 2670**

Oficiul de Cadastru și Publicitate Imobiliară ILFOV
Biroul de Cadastru și Publicitate Imobiliară Cornetu

A. Partea I. Descrierea imobilului

TEREN Intravilan

Adresa: Loc. Darasti-Ilfov, Jud. Ilfov

Nr. Crt	Nr cadastral Nr. topografic	Suprafața* (mp)	Observații / Referințe
A1		1.150	Sector cadastral:30 Teren neimprejmuit;

B. Partea II. Proprietari și acte

Inscrieri privitoare la dreptul de proprietate și alte drepturi reale	Referințe
/	
Act Administrativ nr. 69749, din 06/05/2004 emis de CJPSDPAT ILFOV;	
B1	A1
Intabulare, drept de PROPRIETATE, dobandit prin Reconstituire, cota actuala 1/1	
1) VOICU MARIN, LIPSĂ CNP	
2) ANDREI IOANA, LIPSĂ CNP	
3) GHEORGHE CONSTANTINA, LIPSĂ CNP	

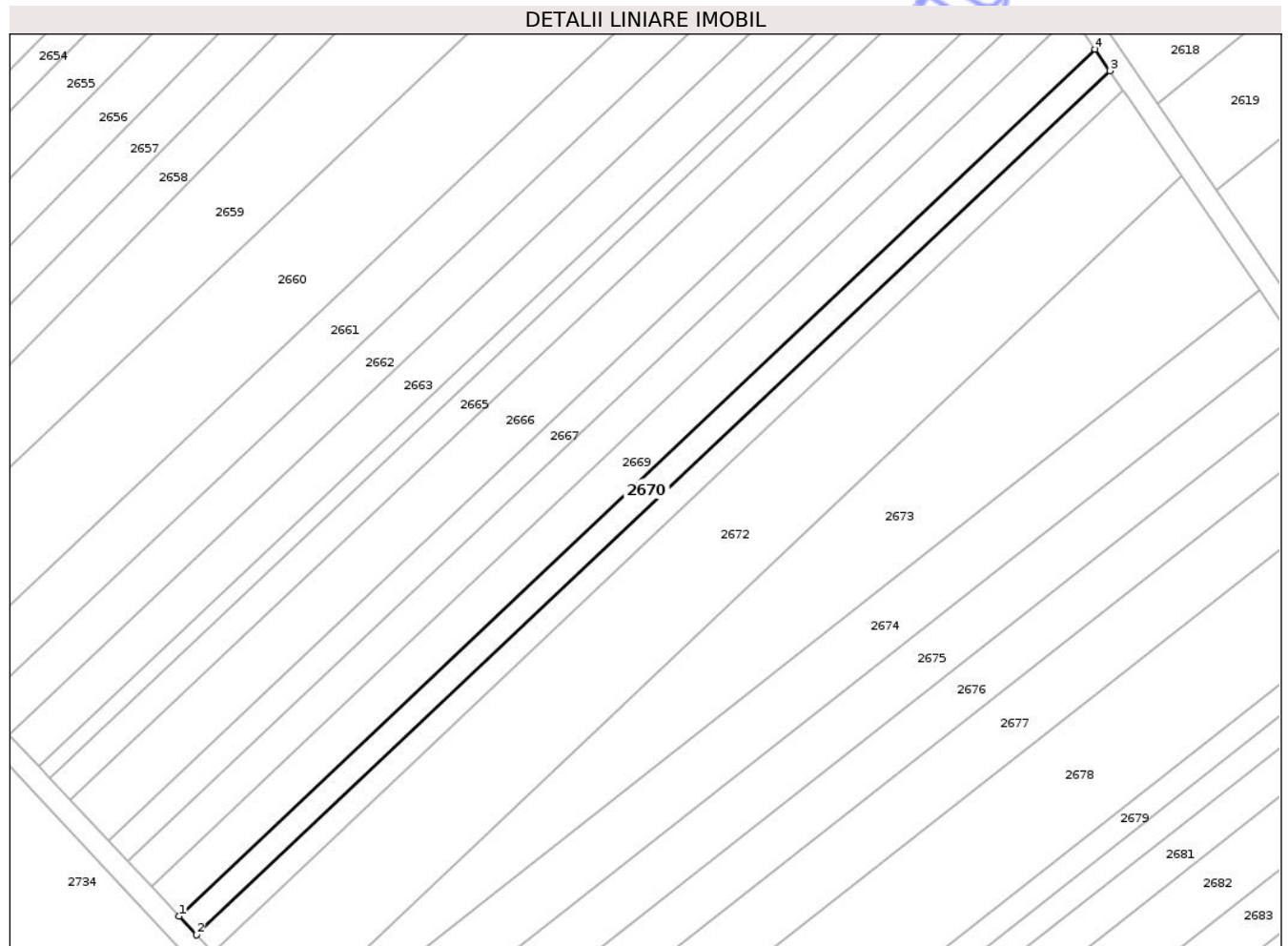
C. Partea III. SARCINI .

Inscrieri privind dezmembramintele dreptului de proprietate, drepturi reale de garanție și sarcini	Referințe
NU SUNT	

Teren

Nr cadastral	Suprafaţa (mp)*	Observații / Referințe
	1.150	

* Suprafața este determinată în planul de proiecție Stereo 70.



Date referitoare la teren

Crt	Categorie folosință	Intra vilan	Suprafața (mp)	Tarla	Parcelă	Nr. topo	Observații / Referințe
1	arabil	DA	1.150	23	73/3/38/1	-	

Lungime Segmente

1) Valorile lungimilor segmentelor sunt obținute din proiecție în plan.

Punct început	X / Y	Punct sfârșit	X / Y	Lungime segment (** (m)
1	582.763,112 311.988,975	2	582.766,42 311.985,446	4.837
2	582.766,42 311.985,446	3	582.938,928 312.148,536	237.397
3	582.938,928 312.148,536	4	582.936,172 312.152,586	4.899
4	582.936,172 312.152,586	1	582.763,112 311.988,975	238.156

** Lungimile segmentelor sunt determinate în planul de proiecție Stereo 70 și sunt rotunjite la 1 milimetru.

*** Distanţa dintre puncte este formată din segmente cumulate ce sunt mai mici decât valoarea 1 milimetru.

Neutilizabil în Circuitul
Civil

**DATE DESPRE IMOBILUL NR. 2675**

Oficiul de Cadastru și Publicitate Imobiliară ILFOV
Biroul de Cadastru și Publicitate Imobiliară Cornetu

A. Partea I. Descrierea imobilului

TEREN Intravilan

Adresa: Loc. Darasti-Ilfov, Jud. Ilfov

Nr. Crt	Nr cadastral Nr. topografic	Suprafața* (mp)	Observații / Referințe
A1		2.200	Sector cadastral:30 Teren neimprejmuit;

B. Partea II. Proprietari și acte

Inscrieri privitoare la dreptul de proprietate și alte drepturi reale	Referințe
/	
Act Administrativ nr. 69170, din 06/04/2004 emis de CJPSDPAT ILFOV;	
B1	A1
Intabulare, drept de PROPRIETATE, dobandit prin Reconstituire, cota actuala 1/1	
1) GHEORGHE NICULINA, LIPSĂ CNP	

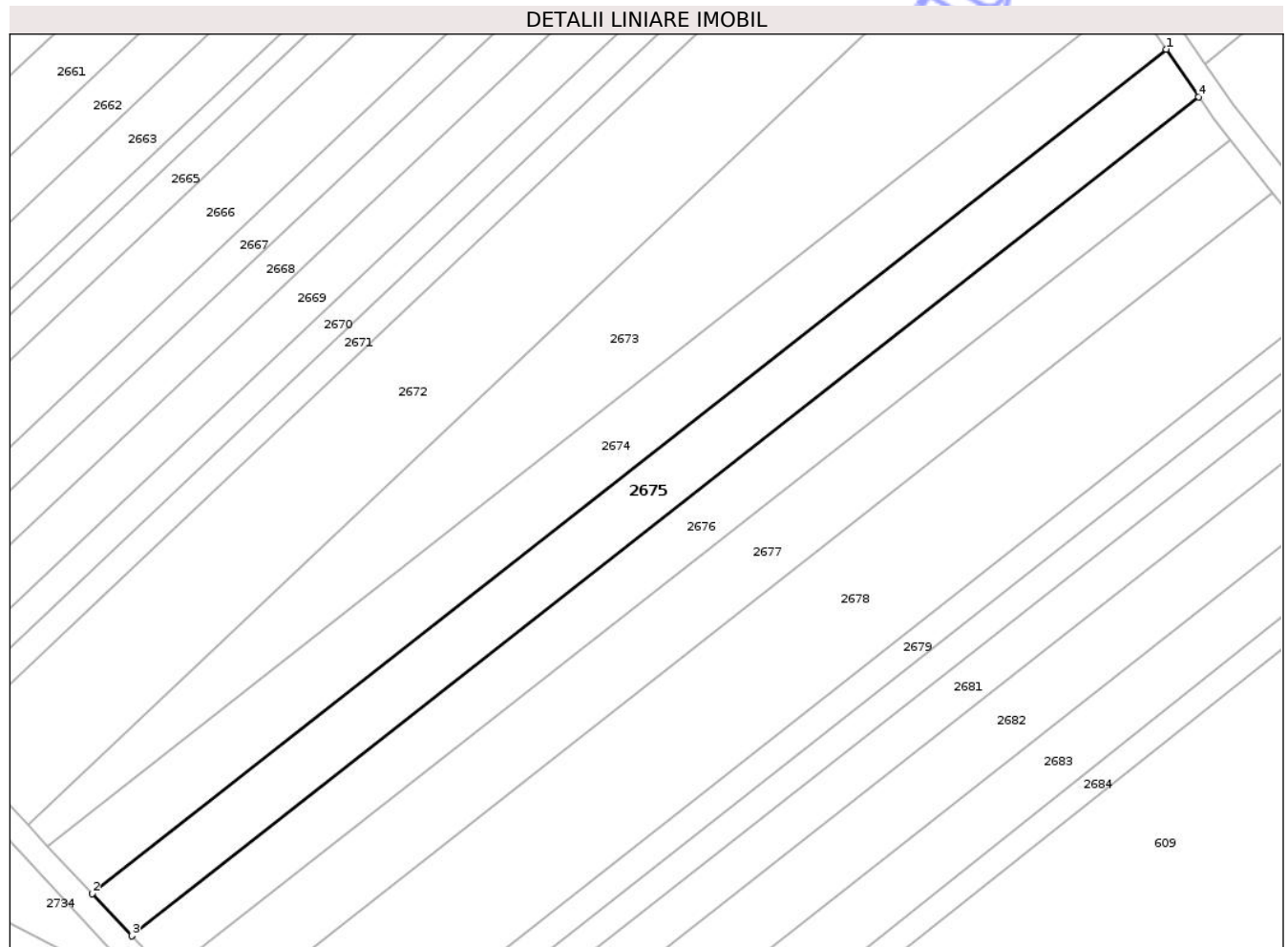
C. Partea III. SARCINI .

Inscrieri privind dezmembramintele dreptului de proprietate, drepturi reale de garanție și sarcini	Referințe
NU SUNT	

Teren

Nr cadastral	Suprafața (mp)*	Observații / Referințe
	2.200	

* Suprafața este determinată în planul de proiecție Stereo 70.



Date referitoare la teren

Crt	Categorie folosință	Intra vilan	Suprafața (mp)	Tarla	Parcelă	Nr. topo	Observații / Referințe
1	arabil	DA	2.200	23	73/3/42	-	

Lungime Segmente

1) Valorile lungimilor segmentelor sunt obținute din proiecție în plan.

Punct început	X / Y	Punct sfârșit	X / Y	Lungime segment (** (m)
1	582.973,322 312.098,0	2	582.793,419 311.956,638	228.798
2	582.793,419 311.956,638	3	582.800,041 311.949,572	9.684
3	582.800,041 311.949,572	4	582.978,763 312.090,006	227.296
4	582.978,763 312.090,006	1	582.973,322 312.098,0	9.67

** Lungimile segmentelor sunt determinate în planul de proiecție Stereo 70 și sunt rotunjite la 1 milimetru.

*** Distanţa dintre puncte este formată din segmente cumulate ce sunt mai mici decât valoarea 1 milimetru.

Neutilizabil în Circuitul
Civil

**DATE DESPRE IMOBILUL NR. 2677**

Oficiul de Cadastru și Publicitate Imobiliară ILFOV
Biroul de Cadastru și Publicitate Imobiliară Cornetu

A. Partea I. Descrierea imobilului

TEREN Intravilan

Adresa: Loc. Darasti-Ilfov, Jud. Ilfov

Nr. Crt	Nr cadastral Nr. topografic	Suprafața* (mp)	Observații / Referințe
A1		2.574	Sector cadastral:30 Teren neimprejmuit;

B. Partea II. Proprietari și acte

Inscrieri privitoare la dreptul de proprietate și alte drepturi reale	Referințe
/	
Act Administrativ nr. 71156, din 23/07/2004 emis de CJPSDPAT ILFOV;	
B1	A1
Intabulare, drept de PROPRIETATE, dobandit prin Reconstituire, cota actuala 1/1	
1) TOMA PETRE, LIPSĂ CNP	


C. Partea III. SARCINI .

Inscrieri privind dezmembramintele dreptului de proprietate, drepturi reale de garanție și sarcini	Referințe
NU SUNT	

Teren

Nr cadastral	Suprafața (mp)*	Observații / Referințe
	2.574	

* Suprafața este determinată în planul de proiecție Stereo 70.



Date referitoare la teren

Crt	Categorie folosință	Intra vilan	Suprafața (mp)	Tarla	Parcelă	Nr. topo	Observații / Referințe
1	vie	DA	2.574	23	73/3/44	-	

Lungime Segmente

1) Valorile lungimilor segmentelor sunt obținute din proiecție în plan.

Punct început	X / Y	Punct sfârșit	X / Y	Lungime segment (** (m)
1	582.806,097 311.943,111	2	582.813,921 311.934,763	11.441
2	582.813,921 311.934,763	3	582.991,143 312.074,018	225.388
3	582.991,143 312.074,018	4	582.984,016 312.082,914	11.399
4	582.984,016 312.082,914	1	582.806,097 311.943,111	226.274

** Lungimile segmentelor sunt determinate în planul de proiecție Stereo 70 și sunt rotunjite la 1 milimetru.

*** Distanţa dintre puncte este formată din segmente cumulate ce sunt mai mici decât valoarea 1 milimetru.

Neutilizabil în Circuitul
Civil

**DATE DESPRE IMOBILUL NR. 2678**

Oficiul de Cadastru și Publicitate Imobiliară ILFOV
Biroul de Cadastru și Publicitate Imobiliară Cornetu

A. Partea I. Descrierea imobilului

TEREN Intravilan

Adresa: Loc. Darasti-Ilfov, Jud. Ilfov

Nr. Crt	Nr cadastral Nr. topografic	Suprafața* (mp)	Observații / Referințe
A1		4.500	Sector cadastral:30 Teren neimprejmuit;

B. Partea II. Proprietari și acte

Inscrieri privitoare la dreptul de proprietate și alte drepturi reale	Referințe
/	
Act Administrativ nr. 45840, din 28/03/2000 emis de CJPSDPAT ILFOV;	
B1	A1
Intabulare, drept de PROPRIETATE, dobandit prin Reconstituire, cota actuala 1/1	
1) VOINEA I. CONSTANTIN, LIPSĂ CNP	

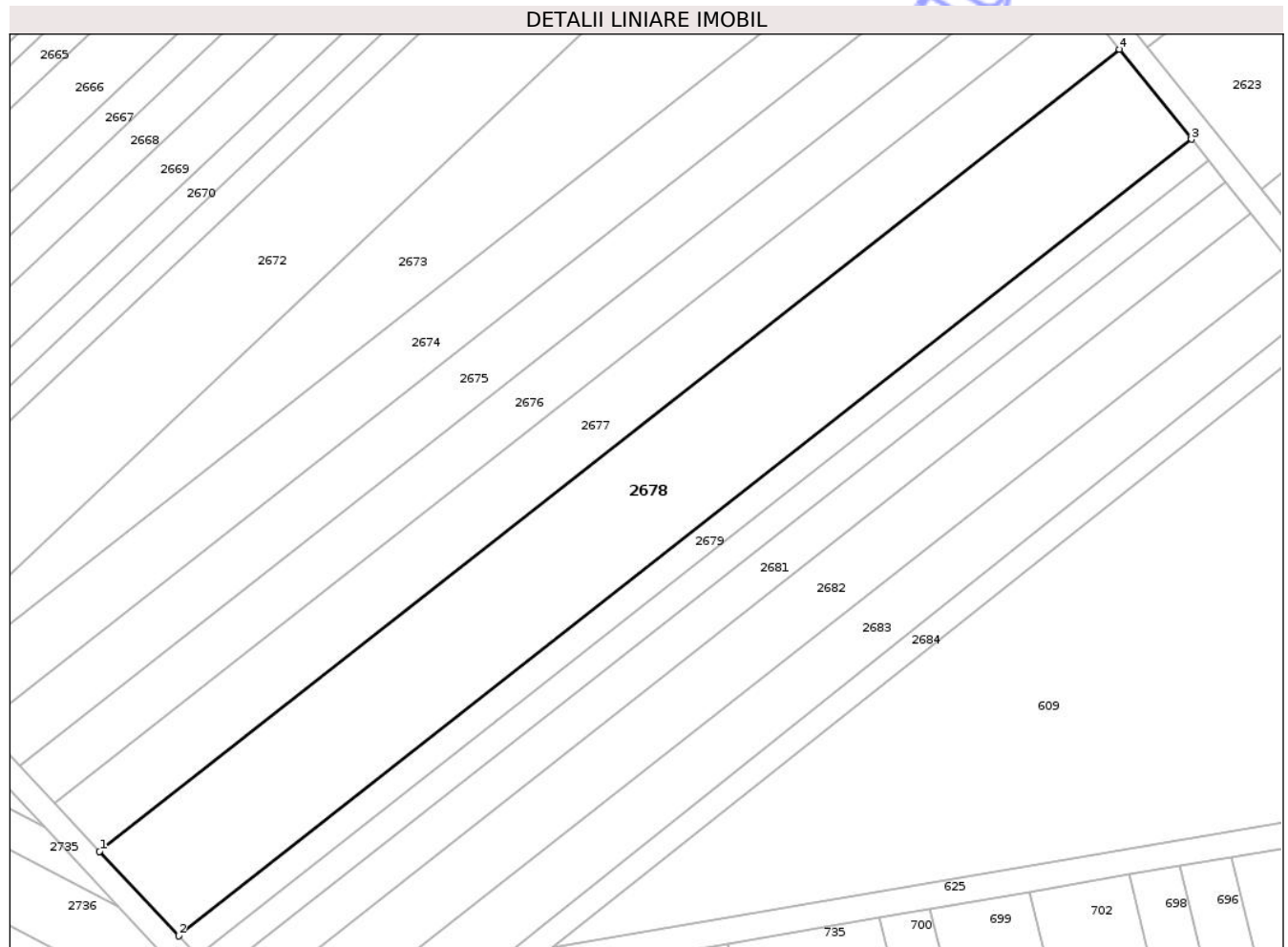
C. Partea III. SARCINI .

Inscrieri privind dezmembramintele dreptului de proprietate, drepturi reale de garanție și sarcini	Referințe
NU SUNT	

Teren

Nr cadastral	Suprafața (mp)*	Observații / Referințe
	4.500	

* Suprafața este determinată în planul de proiecție Stereo 70.



Date referitoare la teren

Crt	Categorie folosință	Intra vilan	Suprafața (mp)	Tarla	Parcelă	Nr. topo	Observații / Referințe
1	arabil	DA	4.500	23	73/3/43	-	

Lungime Segmente

1) Valorile lungimilor segmentelor sunt obținute din proiecție în plan.

Punct început	X / Y	Punct sfârșit	X / Y	Lungime segment (** (m)
1	582.813,921 311.934,763	2	582.827,673 311.920,089	20.111
2	582.827,673 311.920,089	3	583.003,671 312.058,383	223.831
3	583.003,671 312.058,383	4	582.991,143 312.074,018	20.035
4	582.991,143 312.074,018	1	582.813,921 311.934,763	225.388

** Lungimile segmentelor sunt determinate în planul de proiecție Stereo 70 și sunt rotunjite la 1 milimetru.

*** Distanţa dintre puncte este formată din segmente cumulate ce sunt mai mici decât valoarea 1 milimetru.

Neutilizabil în Circuitul
Civil

**DATE DESPRE IMOBILUL NR. 2680**

Oficiul de Cadastru și Publicitate Imobiliară ILFOV
 Biroul de Cadastru și Publicitate Imobiliară Cornetu

A. Partea I. Descrierea imobilului

TEREN Intravilan

Adresa: Loc. Darasti-Ilfov, Jud. Ilfov

Nr. Crt	Nr cadastral Nr. topografic	Suprafața* (mp)	Observații / Referințe
A1		1.050	Sector cadastral:30 Teren neimprejmuit;

B. Partea II. Proprietari și acte

Inscrieri privitoare la dreptul de proprietate și alte drepturi reale	Referințe
/	
Act Administrativ nr. 69161, din 06/04/2004 emis de CJPSDPAT ILFOV;	
B1	A1
Intabulare, drept de PROPRIETATE, dobandit prin Reconstituire, cota actuala 1/1 1) GHEAȚĂ MARIA, LIPSĂ CNP	

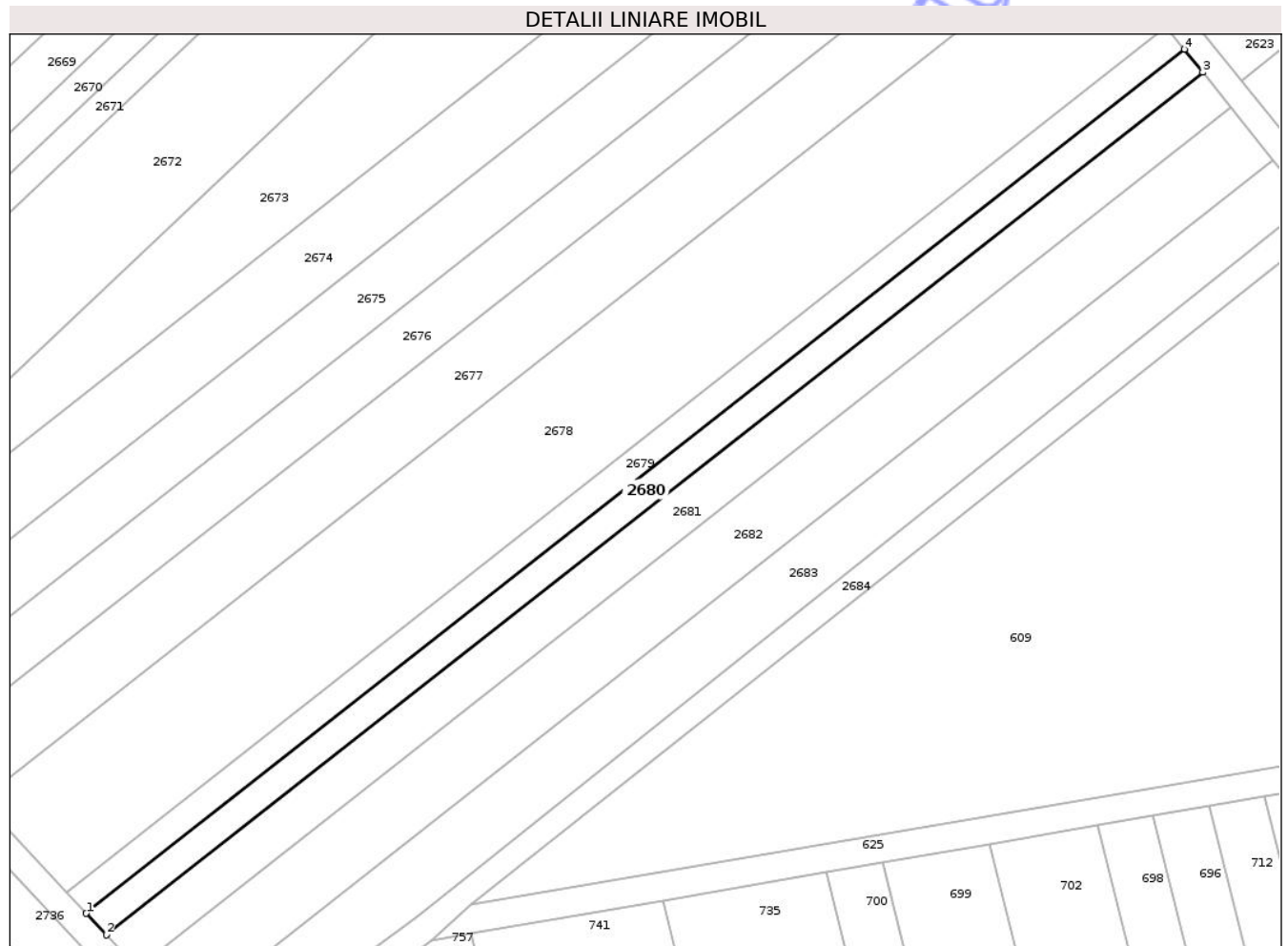
C. Partea III. SARCINI .

Inscrieri privind dezmembramintele dreptului de proprietate, drepturi reale de garanție și sarcini	Referințe
NU SUNT	

Teren

Nr cadastral	Suprafața (mp)*	Observații / Referințe
	1.050	

* Suprafața este determinată în planul de proiecție Stereo 70.



Date referitoare la teren

Crt	Categorie folosință	Intra vilan	Suprafața (mp)	Tarla	Parcelă	Nr. topo	Observații / Referințe
1	arabil	DA	1.050	23	73/3/48/2	-	

Lungime Segmente

1) Valorile lungimilor segmentelor sunt obținute din proiecție în plan.

Punct început	X / Y	Punct sfârșit	X / Y	Lungime segment (** (m)
1	582.830,896 311.916,651	2	582.834,124 311.913,206	4.721
2	582.834,124 311.913,206	3	583.009,547 312.051,049	223.101
3	583.009,547 312.051,049	4	583.006,607 312.054,719	4.702
4	583.006,607 312.054,719	1	582.830,896 311.916,651	223.466

** Lungimile segmentelor sunt determinate în planul de proiecție Stereo 70 și sunt rotunjite la 1 milimetru.

*** Distanţa dintre puncte este formată din segmente cumulate ce sunt mai mici decât valoarea 1 milimetru.

Neutilizabil în Circuitul
Civil

**DATE DESPRE IMOBILUL NR. 2682**

Oficiul de Cadastru și Publicitate Imobiliară ILFOV
Biroul de Cadastru și Publicitate Imobiliară Cornetu

A. Partea I. Descrierea imobilului

TEREN Intravilan

Adresa: Loc. Darasti-Ilfov, Jud. Ilfov

Nr. Crt	Nr cadastral Nr. topografic	Suprafața* (mp)	Observații / Referințe
A1		2.400	Sector cadastral:30 Teren neimprejmuit;

B. Partea II. Proprietari și acte

Inscrieri privitoare la dreptul de proprietate și alte drepturi reale	Referințe
/	
Act Administrativ nr. 71164, din 23/07/2004 emis de CJPSDPAT ILFOV;	
B1	A1
Intabulare, drept de PROPRIETATE, dobandit prin Reconstituire, cota actuala 1/1	
1) BIDINĂ CONSTANTINA , LIPSĂ CNP	

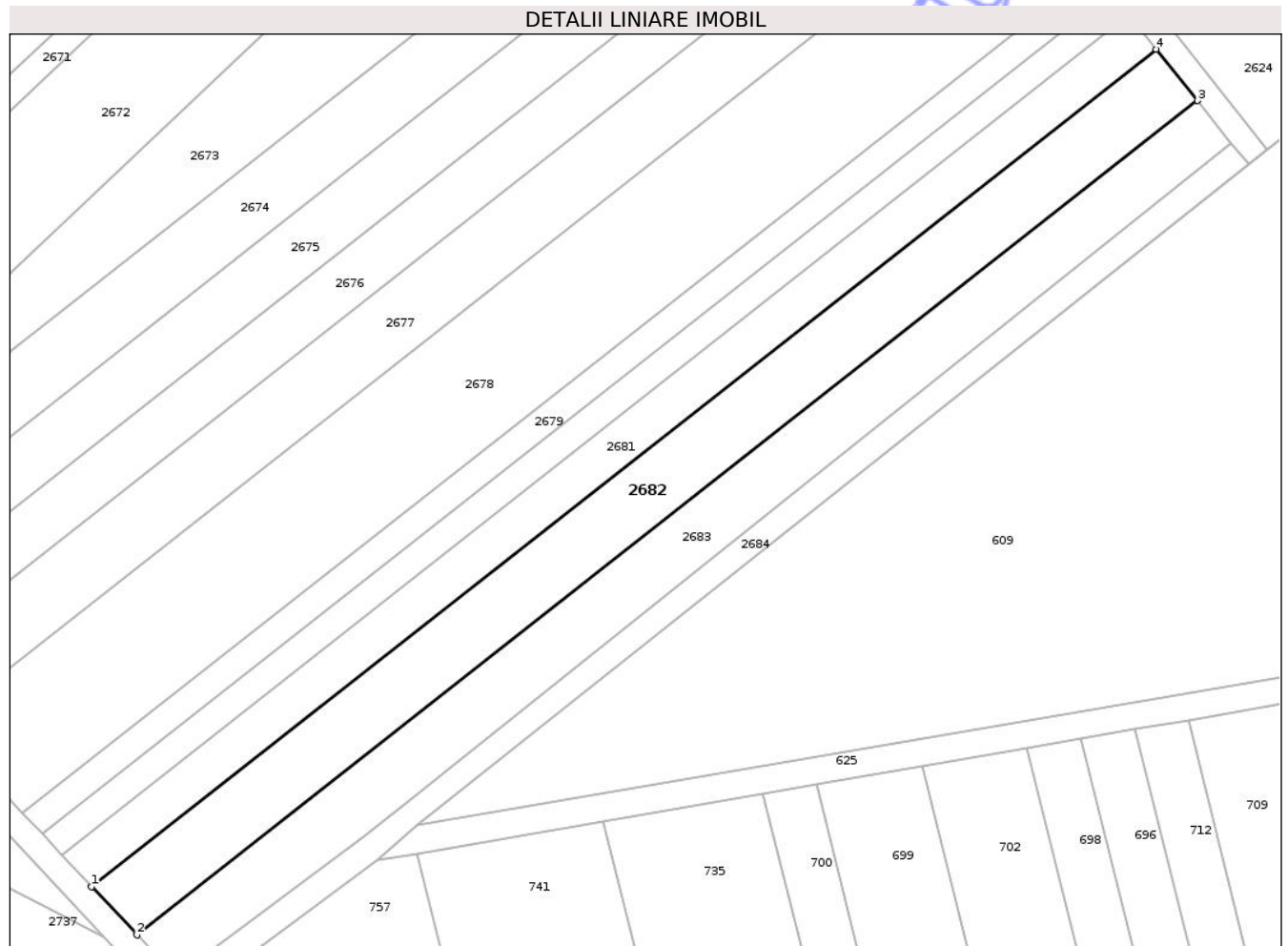
C. Partea III. SARCINI .

Inscrieri privind dezmembramintele dreptului de proprietate, drepturi reale de garanție și sarcini	Referințe
NU SUNT	

Teren

Nr cadastral	Suprafața (mp)*	Observații / Referințe
	2.400	

* Suprafața este determinată în planul de proiecție Stereo 70.



Date referitoare la teren

Crt	Categorie folosință	Intra vilan	Suprafața (mp)	Tarla	Parcelă	Nr. topo	Observații / Referințe
1	arabil	DA	2.400	23	73/3/50/1	-	

Lungime Segmente

1) Valorile lungimilor segmentelor sunt obținute din proiecție în plan.

Punct început	X / Y	Punct sfârșit	X / Y	Lungime segment (** (m)
1	582.839,053 311.907,947	2	582.846,47 311.900,034	10.846
2	582.846,47 311.900,034	3	583.020,794 312.037,012	221.702
3	583.020,794 312.037,012	4	583.014,038 312.045,445	10.806
4	583.014,038 312.045,445	1	582.839,053 311.907,947	222.543

** Lungimile segmentelor sunt determinate în planul de proiecție Stereo 70 și sunt rotunjite la 1 milimetru.

*** Distanţa dintre puncte este formată din segmente cumulate ce sunt mai mici decât valoarea 1 milimetru.

Neutilizabil în Circuitul
Civil

**DATE DESPRE IMOBILUL NR. 2691**

Oficiul de Cadastru și Publicitate Imobiliară ILFOV
Biroul de Cadastru și Publicitate Imobiliară Cornetu

A. Partea I. Descrierea imobilului

TEREN Intravilan

Adresa: Loc. Darasti-Ilfov, Jud. Ilfov

Nr. Crt	Nr cadastral Nr. topografic	Suprafața* (mp)	Observații / Referințe
A1		600	Sector cadastral:30 Teren neimprejmuit;

B. Partea II. Proprietari și acte

Inscrieri privitoare la dreptul de proprietate și alte drepturi reale	Referințe
/	
Act Administrativ nr. 72647, din 22/04/2005 emis de CJPSDPAT ILFOV;	
B1	A1
Intabulare, drept de PROPRIETATE, dobandit prin Reconstituire, cota actuala 1/1	
1) ZÎRNĂ GHEORGHE, LIPSĂ CNP	

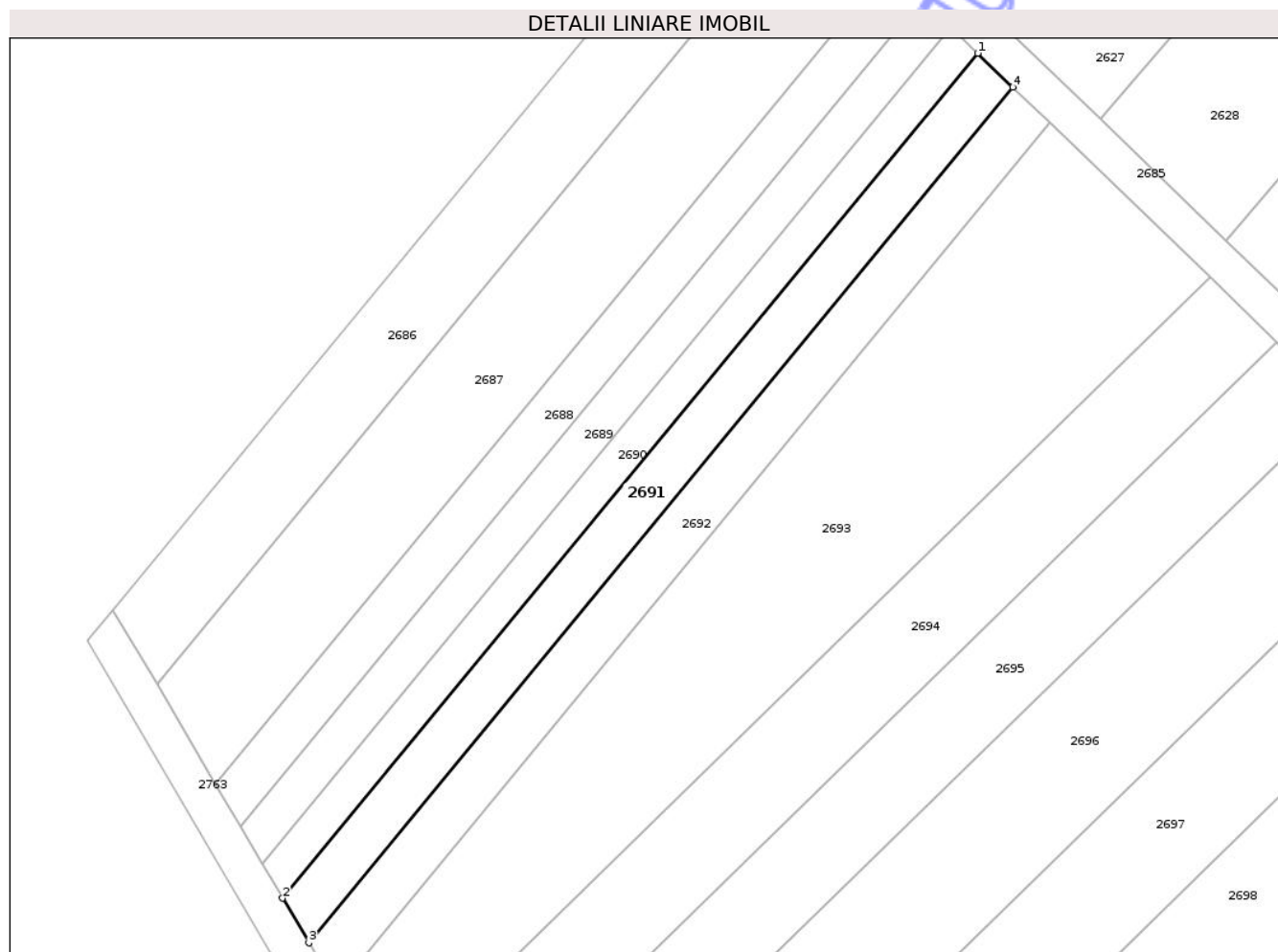
C. Partea III. SARCINI .

Inscrieri privind dezmembramintele dreptului de proprietate, drepturi reale de garanție și sarcini	Referințe
NU SUNT	

Teren

Nr cadastral	Suprafața (mp)*	Observații / Referințe
	600	

* Suprafața este determinată în planul de proiecție Stereo 70.



Date referitoare la teren

Crt	Categorie folosință	Intra vilan	Suprafața (mp)	Tarla	Parcelă	Nr. topo	Observații / Referințe
1	arabil	DA	600	23	73/5/28	-	

Lungime Segmente

1) Valorile lungimilor segmentelor sunt obținute din proiecție în plan.

Punct început	X / Y	Punct sfârșit	X / Y	Lungime segment (** (m)
1	582.442,445 312.281,696	2	582.368,802 312.192,258	115.855
2	582.368,802 312.192,258	3	582.371,579 312.187,535	5.479
3	582.371,579 312.187,535	4	582.446,16 312.278,111	117.33
4	582.446,16 312.278,111	1	582.442,445 312.281,696	5.163

** Lungimile segmentelor sunt determinate în planul de proiecție Stereo 70 și sunt rotunjite la 1 milimetru.

*** Distanţa dintre puncte este formată din segmente cumulate ce sunt mai mici decât valoarea 1 milimetru.

Neutilizabil în Circuitul
Civil

**DATE DESPRE IMOBILUL NR. 2694**

Oficiul de Cadastru și Publicitate Imobiliară ILFOV
 Biroul de Cadastru și Publicitate Imobiliară Cornetu

A. Partea I. Descrierea imobilului

TEREN Intravilan

Adresa: Loc. Darasti-Ilfov, Jud. Ilfov

Nr. Crt	Nr cadastral Nr. topografic	Suprafața* (mp)	Observații / Referințe
A1		1.210	Sector cadastral:30 Teren neimprejmuit;

B. Partea II. Proprietari și acte

Inscrieri privitoare la dreptul de proprietate și alte drepturi reale	Referințe
/	
Act Administrativ nr. 68211, din 17/12/2003 emis de CJPSDPAT ILFOV;	
B1	A1
Intabulare, drept de PROPRIETATE, dobandit prin Reconstituire, cota actuala 1/1	
1) PALIU FLOAREA, LIPSĂ CNP	

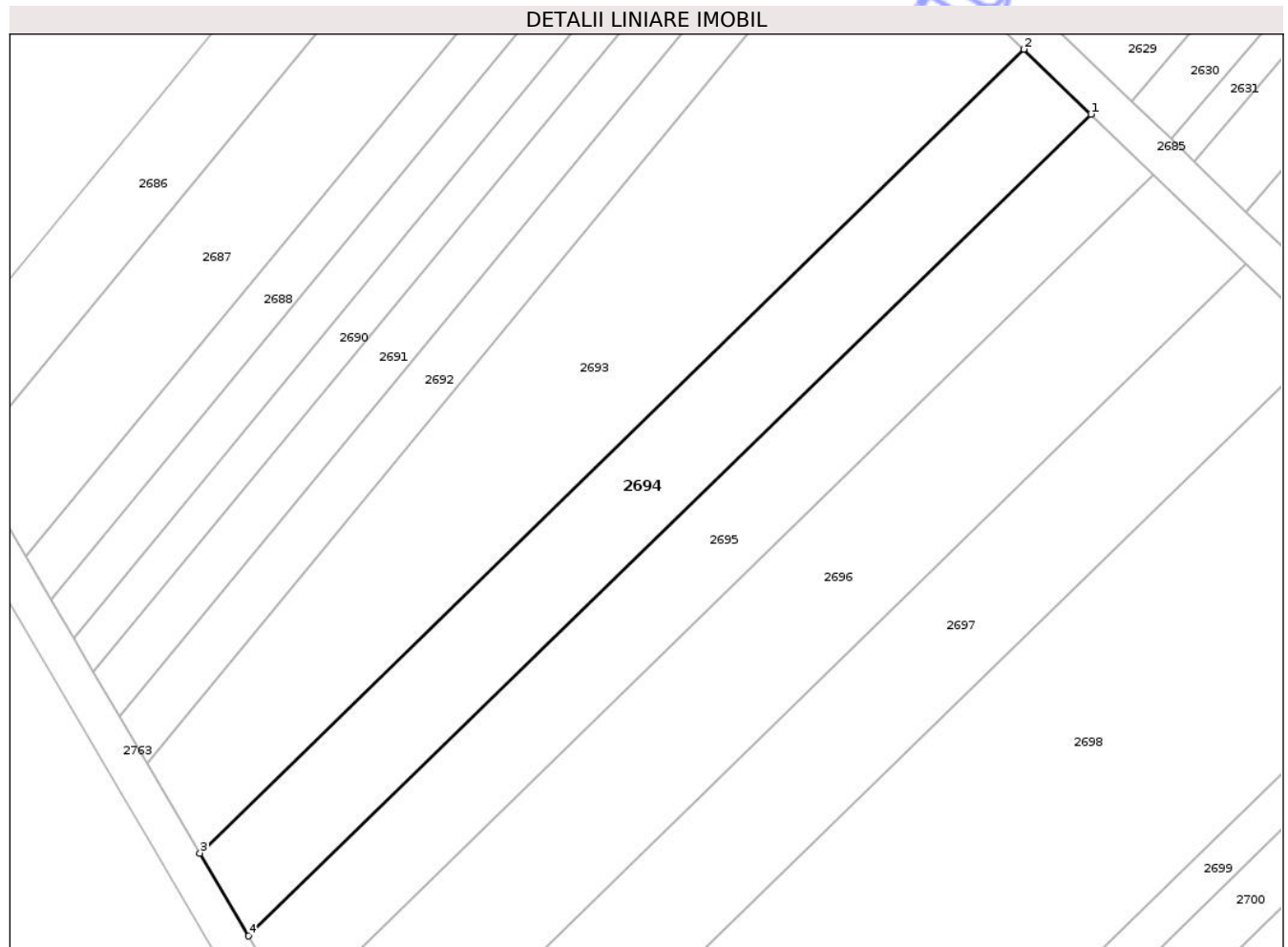
C. Partea III. SARCINI .

Inscrieri privind dezmembramintele dreptului de proprietate, drepturi reale de garanție și sarcini	Referințe
NU SUNT	

Teren

Nr cadastral	Suprafața (mp)*	Observații / Referințe
	1.210	

* Suprafața este determinată în planul de proiecție Stereo 70.



Date referitoare la teren

Crt	Categorie folosință	Intra vilan	Suprafața (mp)	Tarla	Parcelă	Nr. topo	Observații / Referințe
1	arabil	DA	1.210	23	73/5/26	-	

Lungime Segmente

1) Valorile lungimilor segmentelor sunt obținute din proiecție în plan.

Punct început	X / Y	Punct sfârșit	X / Y	Lungime segment (** (m)
1	582.474,149 312.251,102	2	582.467,059 312.257,943	9.852
2	582.467,059 312.257,943	3	582.380,055 312.173,118	121.511
3	582.380,055 312.173,118	4	582.385,194 312.164,375	10.141
4	582.385,194 312.164,375	1	582.474,149 312.251,102	124.236

** Lungimile segmentelor sunt determinate în planul de proiecție Stereo 70 și sunt rotunjite la 1 milimetru.

*** Distanţa dintre puncte este formată din segmente cumulate ce sunt mai mici decât valoarea 1 milimetru.

Neutilizabil în Circuitul
Civil

**DATE DESPRE IMOBILUL NR. 2696**

Oficiul de Cadastru și Publicitate Imobiliară ILFOV
 Biroul de Cadastru și Publicitate Imobiliară Cornetu

A. Partea I. Descrierea imobilului

TEREN Intravilan

Adresa: Loc. Darasti-Ilfov, Jud. Ilfov

Nr. Crt	Nr cadastral Nr. topografic	Suprafața* (mp)	Observații / Referințe
A1		1.750	Sector cadastral:30 Teren neimprejmuit;

B. Partea II. Proprietari și acte

Inscrieri privitoare la dreptul de proprietate și alte drepturi reale	Referințe
/	
Act Administrativ nr. 72265, din 29/12/2004 emis de CJPSDPAT ILFOV;	
B1	A1
Intabulare, drept de PROPRIETATE, dobandit prin Reconstituire, cota actuala 1/1	
1) BĂDOI GH. DUMITRU, LIPSĂ CNP	

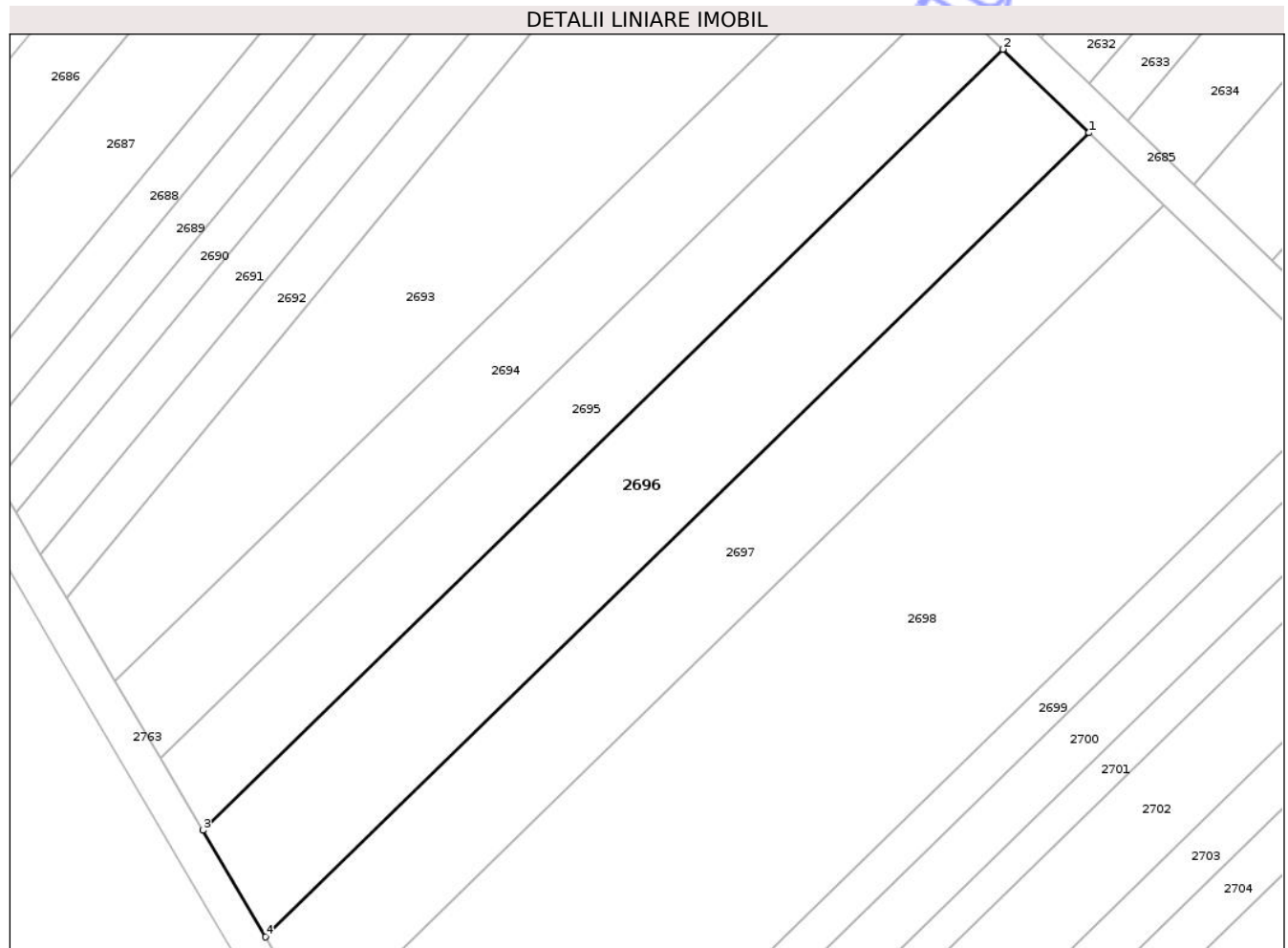
C. Partea III. SARCINI .

Inscrieri privind dezmembramintele dreptului de proprietate, drepturi reale de garanție și sarcini	Referințe
NU SUNT	

Teren

Nr cadastral	Suprafața (mp)*	Observații / Referințe
	1.750	

* Suprafața este determinată în planul de proiecție Stereo 70.



Date referitoare la teren

Crt	Categorie folosință	Intra vilan	Suprafața (mp)	Tarla	Parcelă	Nr. topo	Observații / Referințe
1	arabil	DA	1.750	23	73/5/24	-	

Lungime Segmente

1) Valorile lungimilor segmentelor sunt obținute din proiecție în plan.

Punct început	X / Y	Punct sfârșit	X / Y	Lungime segment (** (m)
1	582.490,539 312.235,286	2	582.480,746 312.244,736	13.609
2	582.480,746 312.244,736	3	582.389,977 312.156,24	126.77
3	582.389,977 312.156,24	4	582.397,076 312.144,164	14.008
4	582.397,076 312.144,164	1	582.490,539 312.235,286	130.532

** Lungimile segmentelor sunt determinate în planul de proiecție Stereo 70 și sunt rotunjite la 1 milimetru.

*** Distanţa dintre puncte este formată din segmente cumulate ce sunt mai mici decât valoarea 1 milimetru.

Neutilizabil în Circuitul
Civil

**DATE DESPRE IMOBILUL NR. 2698**

Oficiul de Cadastru și Publicitate Imobiliară ILFOV
Biroul de Cadastru și Publicitate Imobiliară Cornetu

A. Partea I. Descrierea imobilului

TEREN Intravilan

Adresa: Loc. Darasti-Ilfov, Jud. Ilfov

Nr. Crt	Nr cadastral Nr. topografic	Suprafața* (mp)	Observații / Referințe
A1		4.036	Sector cadastral:30 Teren neimprejmuit;

B. Partea II. Proprietari și acte

Inscrieri privitoare la dreptul de proprietate și alte drepturi reale	Referințe
/	
Act Administrativ nr. 77182, din 24/07/2009 emis de CJPSDPAT ILFOV;	
B1	A1
Intabulare, drept de PROPRIETATE, dobandit prin Reconstituire, cota actuala 1/1	
1) BUNEA PETRE, LIPSĂ CNP	

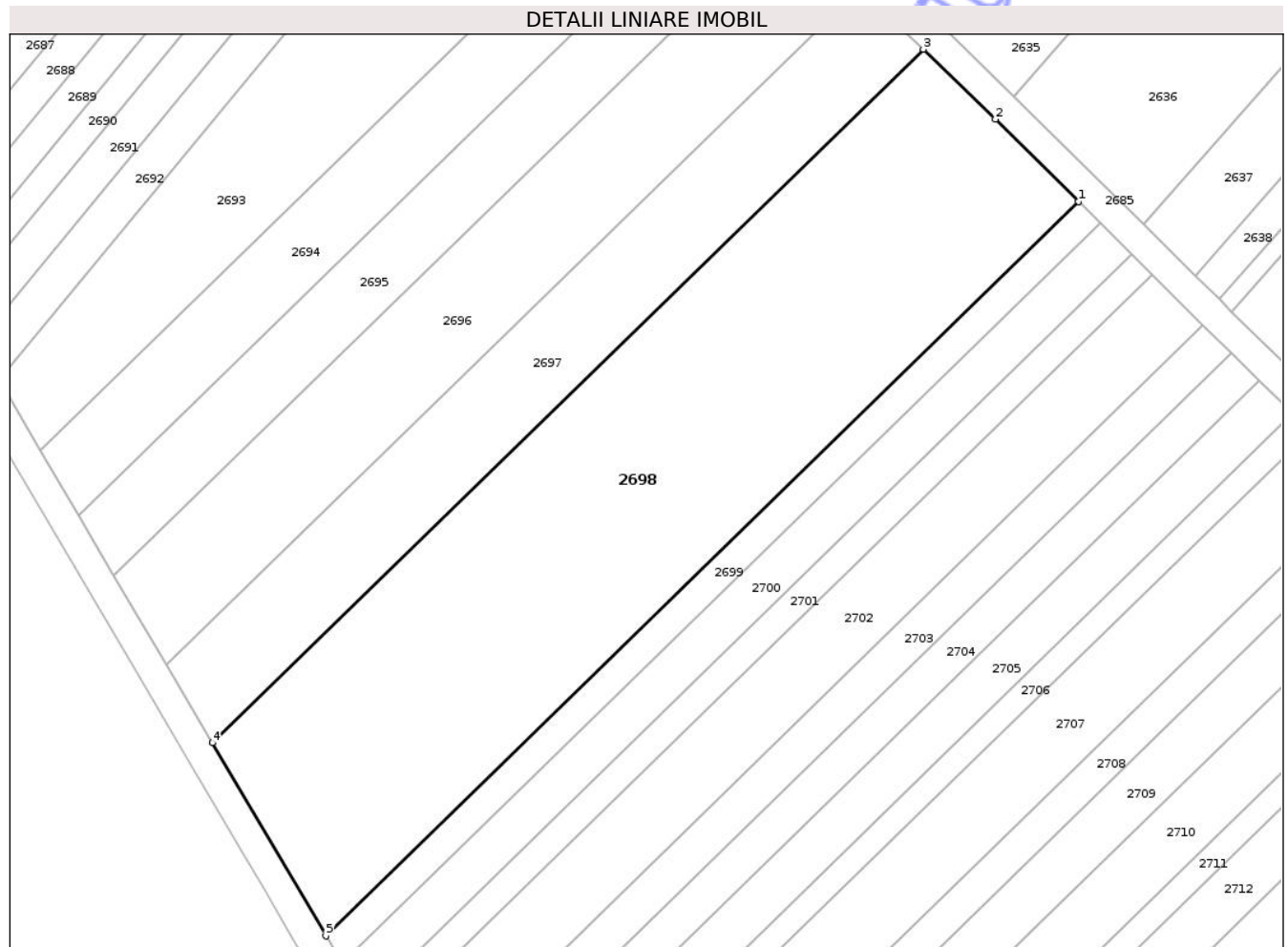
C. Partea III. SARCINI .

Inscrieri privind dezmembramintele dreptului de proprietate, drepturi reale de garanție și sarcini	Referințe
NU SUNT	

Teren

Nr cadastral	Suprafața (mp)*	Observații / Referințe
	4.036	

* Suprafața este determinată în planul de proiecție Stereo 70.



Date referitoare la teren

Crt	Categorie folosință	Intravilan	Suprafața (mp)	Tarla	Parcelă	Nr. topo	Observații / Referințe
1	arabil	DA	4.036	23	73/5/22	-	

Lungime Segmente

1) Valorile lungimilor segmentelor sunt obținute din proiecție în plan.

Punct început	X / Y	Punct sfârșit	X / Y	Lungime segment (** (m)
1	582.519,972 312.206,589	2	582.508,795 312.217,668	15.738
2	582.508,795 312.217,668	3	582.499,036 312.227,086	13.562
3	582.499,036 312.227,086	4	582.403,236 312.133,685	133.796
4	582.403,236 312.133,685	5	582.418,524 312.107,681	30.165
5	582.418,524 312.107,681	1	582.519,972 312.206,589	141.684

** Lungimile segmentelor sunt determinate în planul de proiecție Stereo 70 și sunt rotunjite la 1 milimetru.

*** Distanța dintre puncte este formată din segmente cumulate ce sunt mai mici decât valoarea 1 milimetru.

Neutilizabil în Circuitul
Civil

**DATE DESPRE IMOBILUL NR. 2703**

Oficiul de Cadastru și Publicitate Imobiliară ILFOV
Biroul de Cadastru și Publicitate Imobiliară Cornetu

A. Partea I. Descrierea imobilului

TEREN Intravilan

Adresa: Loc. Darasti-Ilfov, Jud. Ilfov

Nr. Crt	Nr cadastral Nr. topografic	Suprafața* (mp)	Observații / Referințe
A1		800	Sector cadastral:30 Teren neimprejmuit;

B. Partea II. Proprietari și acte

Inscrieri privitoare la dreptul de proprietate și alte drepturi reale	Referințe
/	
Act Administrativ nr. 75247, din 23/06/2008 emis de CJPSDPAT ILFOV;	
B1	A1
Intabulare, drept de PROPRIETATE, dobandit prin Reconstituire, cota actuala 1/1	
1) NEAȚĂ GHEORGHE, LIPSĂ CNP	
2) ION IOANA, LIPSĂ CNP	
3) NEAȚĂ FLOAREA, LIPSĂ CNP	

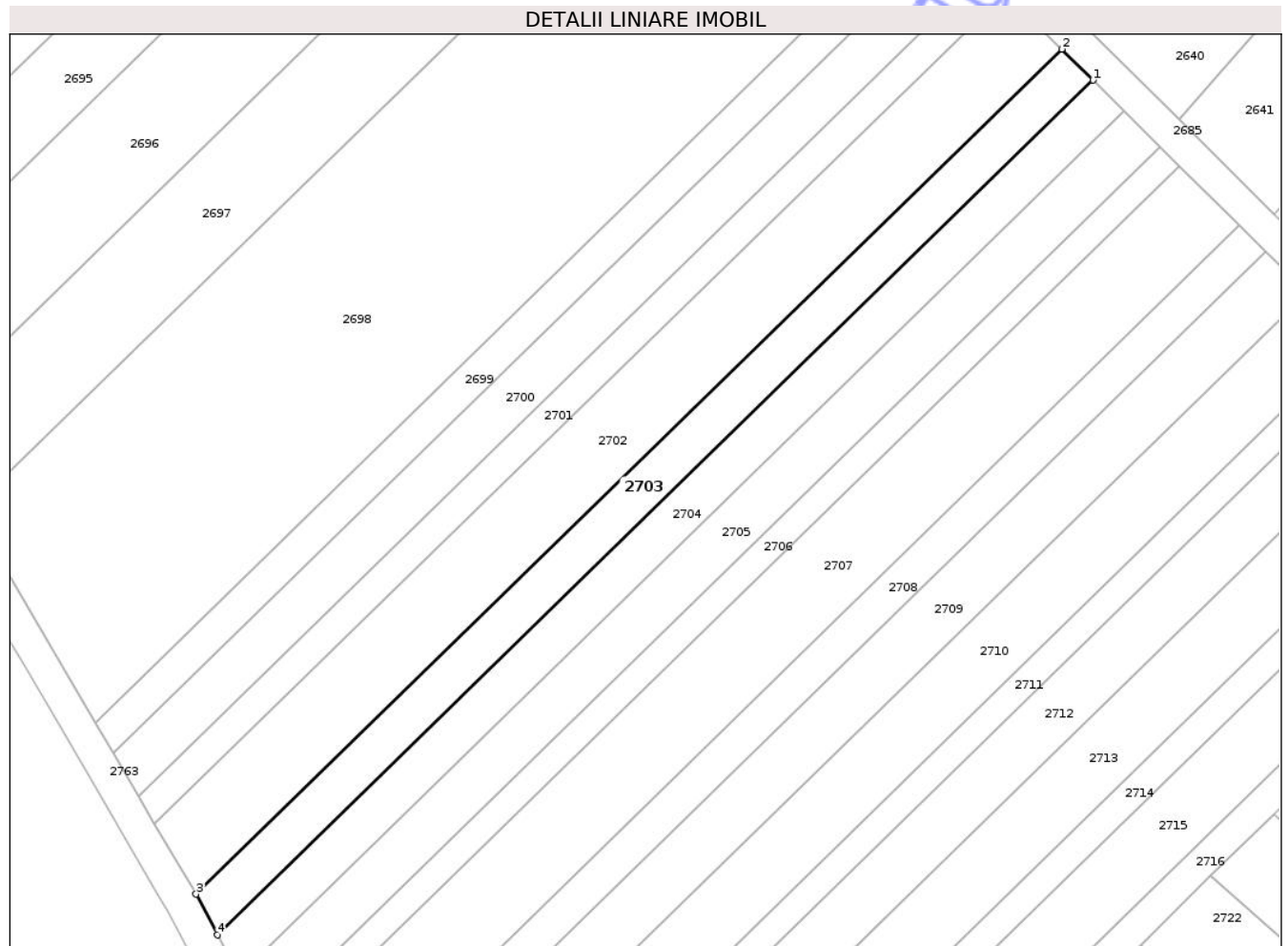
C. Partea III. SARCINI .

Inscrieri privind dezmembramintele dreptului de proprietate, drepturi reale de garanție și sarcini	Referințe
NU SUNT	

Teren

Nr cadastral	Suprafața (mp)*	Observații / Referințe
	800	

* Suprafața este determinată în planul de proiecție Stereo 70.



Date referitoare la teren

Crt	Categorie folosință	Intra vilan	Suprafața (mp)	Tarla	Parcelă	Nr. topo	Observații / Referințe
1	arabil	DA	800	23	73/5/16	-	

Lungime Segmente

1) Valorile lungimilor segmentelor sunt obținute din proiecție în plan.

Punct început	X / Y	Punct sfârșit	X / Y	Lungime segment (** (m)
1	582.540,598 312.186,143	2	582.536,778 312.189,929	5.378
2	582.536,778 312.189,929	3	582.430,871 312.086,675	147.911
3	582.430,871 312.086,675	4	582.433,473 312.081,701	5.613
4	582.433,473 312.081,701	1	582.540,598 312.186,143	149.612

** Lungimile segmentelor sunt determinate în planul de proiecție Stereo 70 și sunt rotunjite la 1 milimetru.

*** Distanţa dintre puncte este formată din segmente cumulate ce sunt mai mici decât valoarea 1 milimetru.

Neutilizabil în Circuitul
Civil

**DATE DESPRE IMOBILUL NR. 2705**

Oficiul de Cadastru și Publicitate Imobiliară ILFOV
Biroul de Cadastru și Publicitate Imobiliară Cornetu

A. Partea I. Descrierea imobilului

TEREN Intravilan

Adresa: Loc. Darasti-Ilfov, Jud. Ilfov

Nr. Crt	Nr cadastral Nr. topografic	Suprafața* (mp)	Observații / Referințe
A1		950	Sector cadastral:30 Teren neimprejmit;

B. Partea II. Proprietari și acte

Inscrieri privitoare la dreptul de proprietate și alte drepturi reale	Referințe
/	
Act Administrativ nr. 67790, din 07/11/2003 emis de CJPSDPAT ILFOV;	
B1	A1
Intabulare, drept de PROPRIETATE, dobandit prin Reconstituire, cota actuala 1/1	
1) DOBRIN CONSTANTIN, LIPSĂ CNP	
2) DOBRIN RADA, LIPSĂ CNP	

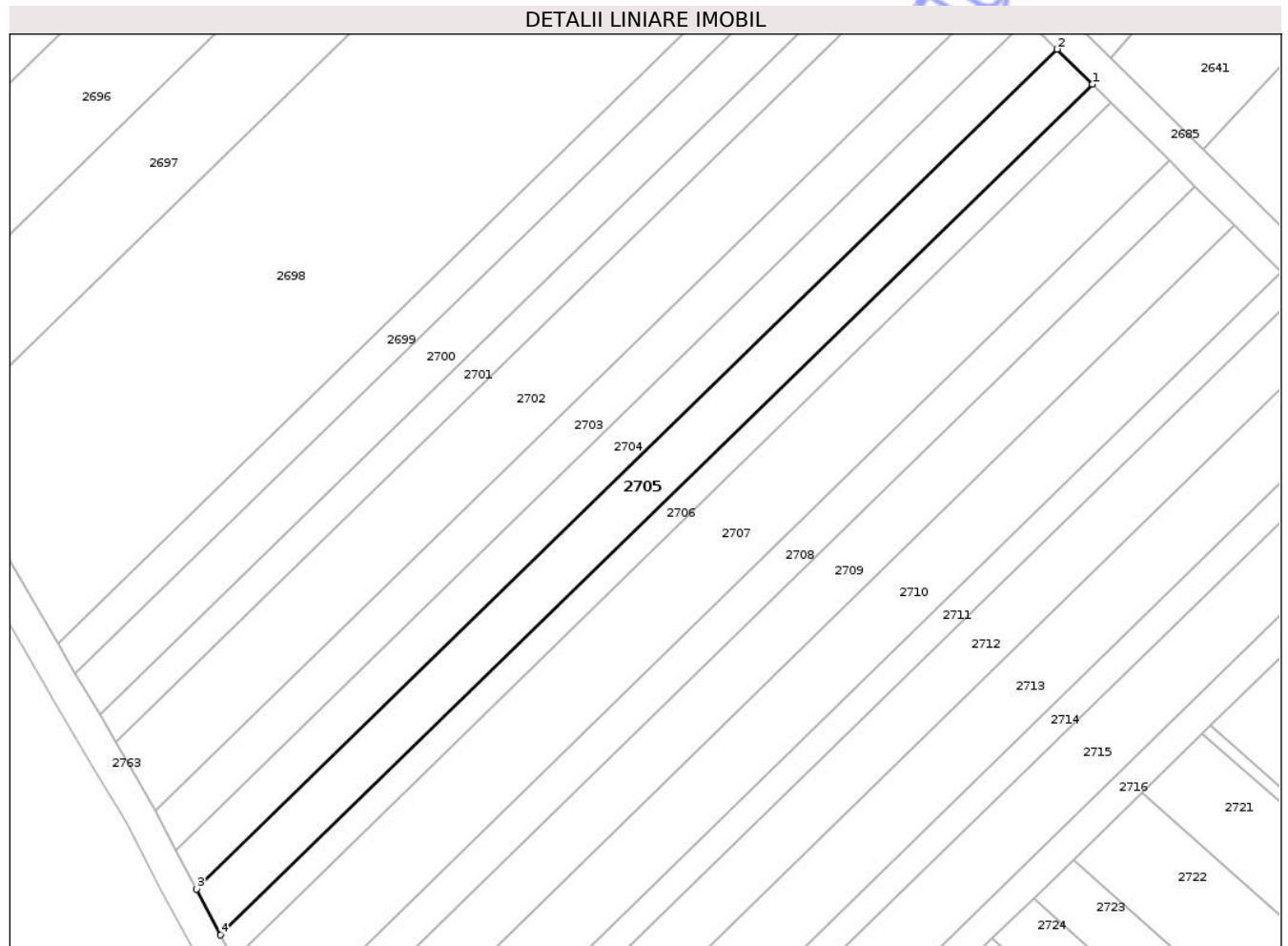
C. Partea III. SARCINI .

Inscrieri privind dezmembramintele dreptului de proprietate, drepturi reale de garanție și sarcini	Referințe
NU SUNT	

Teren

Nr cadastral	Suprafața (mp)*	Observații / Referințe
	950	

* Suprafața este determinată în planul de proiecție Stereo 70.



Date referitoare la teren

Crt	Categorie folosință	Intra vilan	Suprafața (mp)	Tarla	Parcelă	Nr. topo	Observații / Referințe
1	arabil	DA	950	23	73/5/14	-	

Lungime Segmente

1) Valorile lungimilor segmentelor sunt obținute din proiecție în plan.

Punct început	X / Y	Punct sfârșit	X / Y	Lungime segment (** (m)
1	582.548,806 312.178,006	2	582.544,375 312.182,399	6.24
2	582.544,375 312.182,399	3	582.436,046 312.076,783	151.294
3	582.436,046 312.076,783	4	582.439,064 312.071,013	6.512
4	582.439,064 312.071,013	1	582.548,806 312.178,006	153.267

** Lungimile segmentelor sunt determinate în planul de proiecție Stereo 70 și sunt rotunjite la 1 milimetru.

*** Distanţa dintre puncte este formată din segmente cumulate ce sunt mai mici decât valoarea 1 milimetru.

Neutilizabil în Circuitul
Civil

**DATE DESPRE IMOBILUL NR. 2708**

Oficiul de Cadastru și Publicitate Imobiliară ILFOV
Biroul de Cadastru și Publicitate Imobiliară Cornetu

A. Partea I. Descrierea imobilului

TEREN Intravilan

Adresa: Loc. Darasti-Ilfov, Jud. Ilfov

Nr. Crt	Nr cadastral Nr. topografic	Suprafața* (mp)	Observații / Referințe
A1		723	Sector cadastral:30 Teren neimprejmit;

B. Partea II. Proprietari și acte

Inscrieri privitoare la dreptul de proprietate și alte drepturi reale	Referințe
/	
Act Administrativ nr. 65270, din 03/04/2003 emis de CJPSDPAT ILFOV (LIPSĂ CNP);	
B1	A1
Intabulare, drept de PROPRIETATE, dobandit prin Reconstituire, cota actuala 1/1	
1) SĂLCESCU GHEORGHE, LIPSĂ CNP	

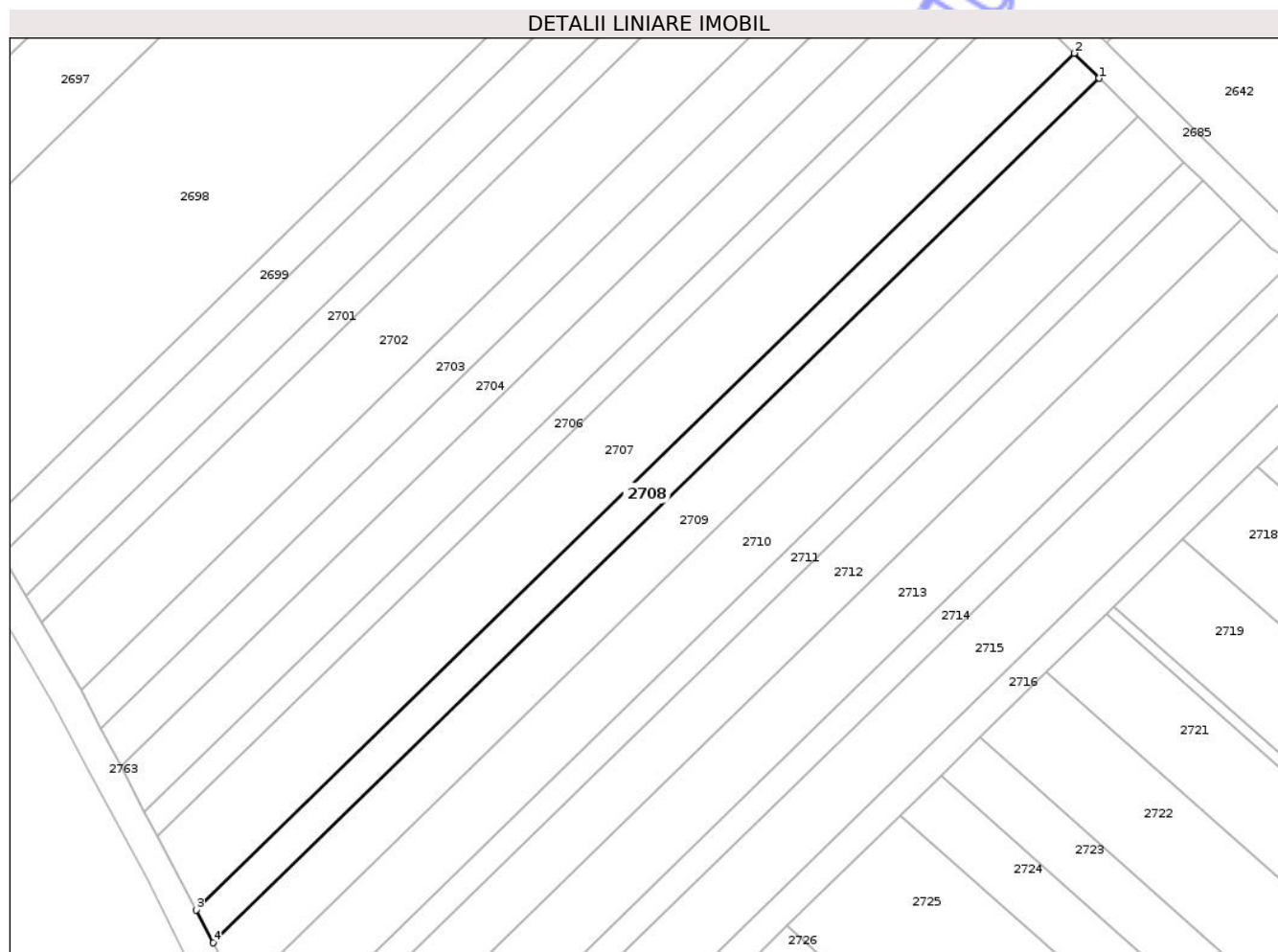
C. Partea III. SARCINI .

Inscrieri privind dezmembramintele dreptului de proprietate, drepturi reale de garanție și sarcini	Referințe
NU SUNT	

Teren

Nr cadastral	Suprafața (mp)*	Observații / Referințe
	723	

* Suprafața este determinată în planul de proiecție Stereo 70.



Date referitoare la teren

Crt	Categorie folosință	Intra vilan	Suprafața (mp)	Tarla	Parcelă	Nr. topo	Observații / Referințe
1	arabil	DA	723	23	73/5/11	-	

Lungime Segmente

1) Valorile lungimilor segmentelor sunt obținute din proiecție în plan.

Punct început	X / Y	Punct sfârșit	X / Y	Lungime segment (** (m)
1	582.561,756 312.165,169	2	582.558,513 312.168,384	4.567
2	582.558,513 312.168,384	3	582.445,676 312.058,373	157.59
3	582.445,676 312.058,373	4	582.447,885 312.054,149	4.767
4	582.447,885 312.054,149	1	582.561,756 312.165,169	159.035

** Lungimile segmentelor sunt determinate în planul de proiecție Stereo 70 și sunt rotunjite la 1 milimetru.

*** Distanţa dintre puncte este formată din segmente cumulate ce sunt mai mici decât valoarea 1 milimetru.

Neutilizabil în Circuitul
Civil

**DATE DESPRE IMOBILUL NR. 2710**

Oficiul de Cadastru și Publicitate Imobiliară ILFOV
Biroul de Cadastru și Publicitate Imobiliară Cornetu

A. Partea I. Descrierea imobilului

TEREN Intravilan

Adresa: Loc. Darasti-Ilfov, Jud. Ilfov

Nr. Crt	Nr cadastral Nr. topografic	Suprafața* (mp)	Observații / Referințe
A1		1.350	Sector cadastral:30 Teren neimprejmuit;

B. Partea II. Proprietari și acte

Inscrieri privitoare la dreptul de proprietate și alte drepturi reale	Referințe
/	
Act Administrativ nr. 71166, din 23/07/2004 emis de CJPSDPAT ILFOV;	
B1	A1
Intabulare, drept de PROPRIETATE, dobandit prin Reconstituire, cota actuala 1/1 1) IONIȚĂ GHEORGHE, LIPSĂ CNP	

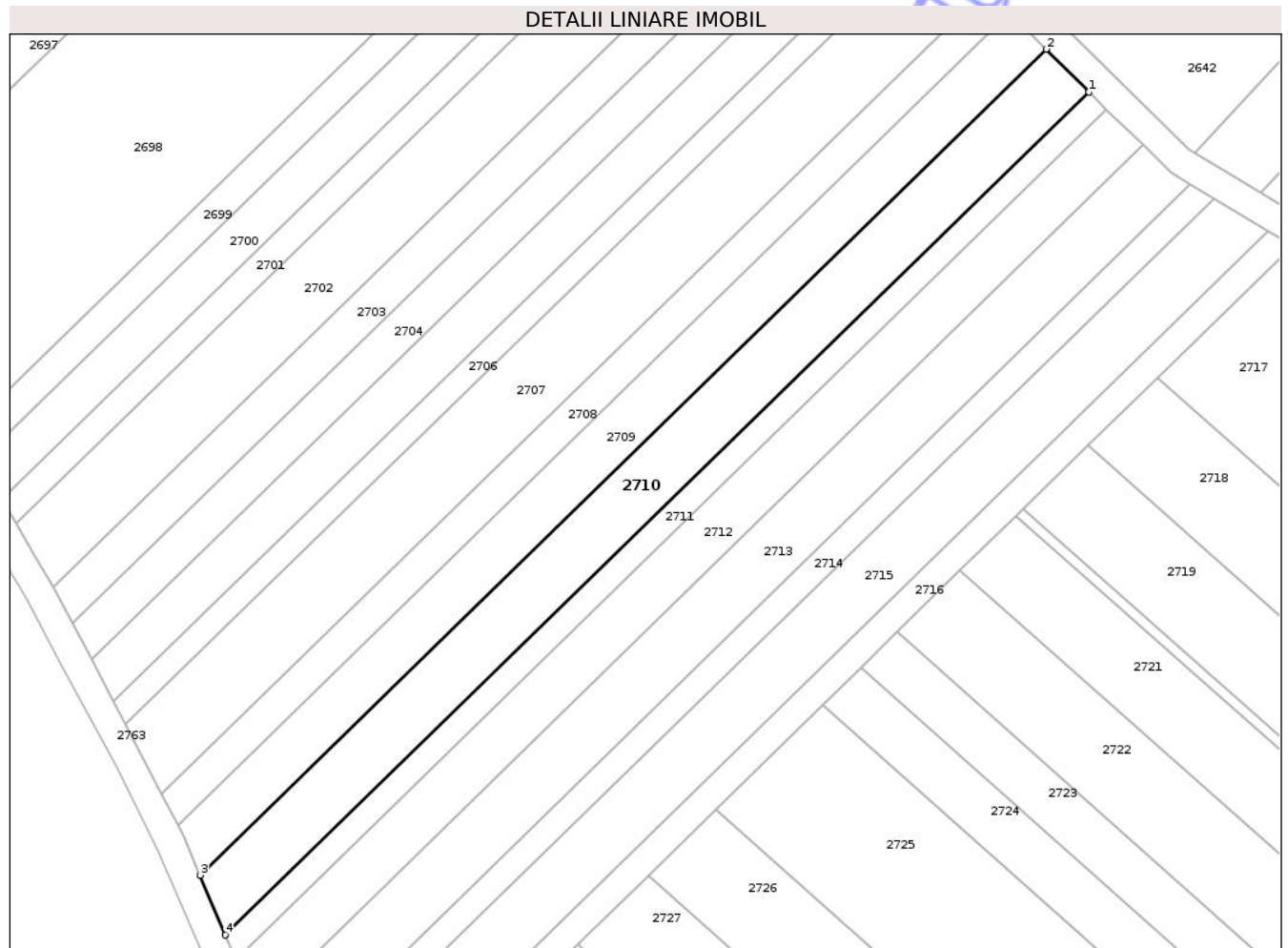
C. Partea III. SARCINI .

Inscrieri privind dezmembramintele dreptului de proprietate, drepturi reale de garanție și sarcini	Referințe
NU SUNT	

Teren

Nr cadastral	Suprafața (mp)*	Observații / Referințe
	1.350	

* Suprafața este determinată în planul de proiecție Stereo 70.



Date referitoare la teren

Crt	Categorie folosință	Intra vilan	Suprafața (mp)	Tarla	Parcelă	Nr. topo	Observații / Referințe
1	arabil	DA	1.350	23	73/5/8	-	

Lungime Segmente

1) Valorile lungimilor segmentelor sunt obținute din proiecție în plan.

Punct început	X / Y	Punct sfârșit	X / Y	Lungime segment (** (m)
1	582.572,628 312.154,391	2	582.566,762 312.160,206	8.26
2	582.566,762 312.160,206	3	582.450,936 312.047,28	161.765
3	582.450,936 312.047,28	4	582.454,36 312.039,085	8.882
4	582.454,36 312.039,085	1	582.572,628 312.154,391	165.175

** Lungimile segmentelor sunt determinate în planul de proiecție Stereo 70 și sunt rotunjite la 1 milimetru.

*** Distanţa dintre puncte este formată din segmente cumulate ce sunt mai mici decât valoarea 1 milimetru.

Neutilizabil în Circuitul
Civil

**DATE DESPRE IMOBILUL NR. 2712**

Oficiul de Cadastru și Publicitate Imobiliară ILFOV
Biroul de Cadastru și Publicitate Imobiliară Cornetu

A. Partea I. Descrierea imobilului

TEREN Intravilan

Adresa: Loc. Darasti-Ilfov, Jud. Ilfov

Nr. Crt	Nr cadastral Nr. topografic	Suprafața* (mp)	Observații / Referințe
A1		1.172	Sector cadastral:30 Teren neimprejmuit;

B. Partea II. Proprietari și acte

Inscrieri privitoare la dreptul de proprietate și alte drepturi reale	Referințe
/	
Act Administrativ nr. 74257, din 22/10/2007 emis de CJPSDPAT ILFOV;	
B1	A1
Intabulare, drept de PROPRIETATE, dobandit prin Reconstituire, cota actuala 1/1	
1) STANCIU DUMITRA, LIPSĂ CNP	

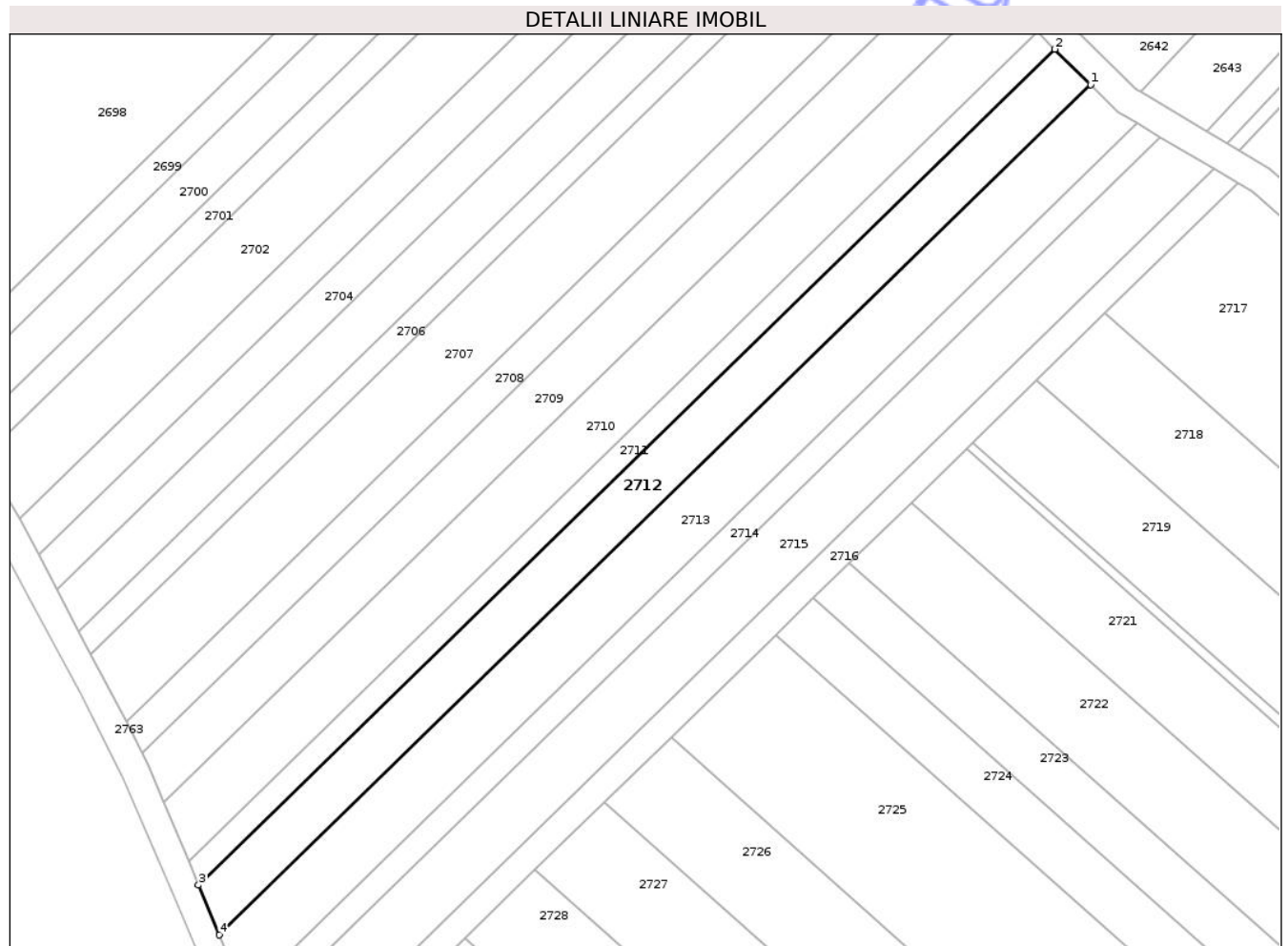
C. Partea III. SARCINI .

Inscrieri privind dezmembramintele dreptului de proprietate, drepturi reale de garanție și sarcini	Referințe
NU SUNT	

Teren

Nr cadastral	Suprafața (mp)*	Observații / Referințe
	1.172	

* Suprafața este determinată în planul de proiecție Stereo 70.



Date referitoare la teren

Crt	Categorie folosință	Intra vilan	Suprafața (mp)	Tarla	Parcelă	Nr. topo	Observații / Referințe
1	arabil	DA	1.172	23	73/5/6	-	

Lungime Segmente

1) Valorile lungimilor segmentelor sunt obținute din proiecție în plan.

Punct început	X / Y	Punct sfârșit	X / Y	Lungime segment (** (m)
1	582.579,994 312.147,09	2	582.575,039 312.152,002	6.977
2	582.575,039 312.152,002	3	582.455,767 312.035,716	166.578
3	582.455,767 312.035,716	4	582.458,659 312.028,794	7.502
4	582.458,659 312.028,794	1	582.579,994 312.147,09	169.458

** Lungimile segmentelor sunt determinate în planul de proiecție Stereo 70 și sunt rotunjite la 1 milimetru.

*** Distanţa dintre puncte este formată din segmente cumulate ce sunt mai mici decât valoarea 1 milimetru.

Neutilizabil în Circuitul
Civil

**DATE DESPRE IMOBILUL NR. 2713**

Oficiul de Cadastru și Publicitate Imobiliară ILFOV
Biroul de Cadastru și Publicitate Imobiliară Cornetu

A. Partea I. Descrierea imobilului

TEREN Intravilan

Adresa: Loc. Darasti-Ilfov, Jud. Ilfov

Nr. Crt	Nr cadastral Nr. topografic	Suprafața* (mp)	Observații / Referințe
A1		1.450	Sector cadastral:30 Teren neimprejmuit;

B. Partea II. Proprietari și acte

Inscrieri privitoare la dreptul de proprietate și alte drepturi reale	Referințe
/	
Act Administrativ nr. 72262, din 29/12/2004 emis de CJPSDPAT ILFOV;	
B1	A1
Intabulare, drept de PROPRIETATE, dobandit prin Reconstituire, cota actuala 1/1	
1) BUNEA NICOLAE, LIPSĂ CNP	

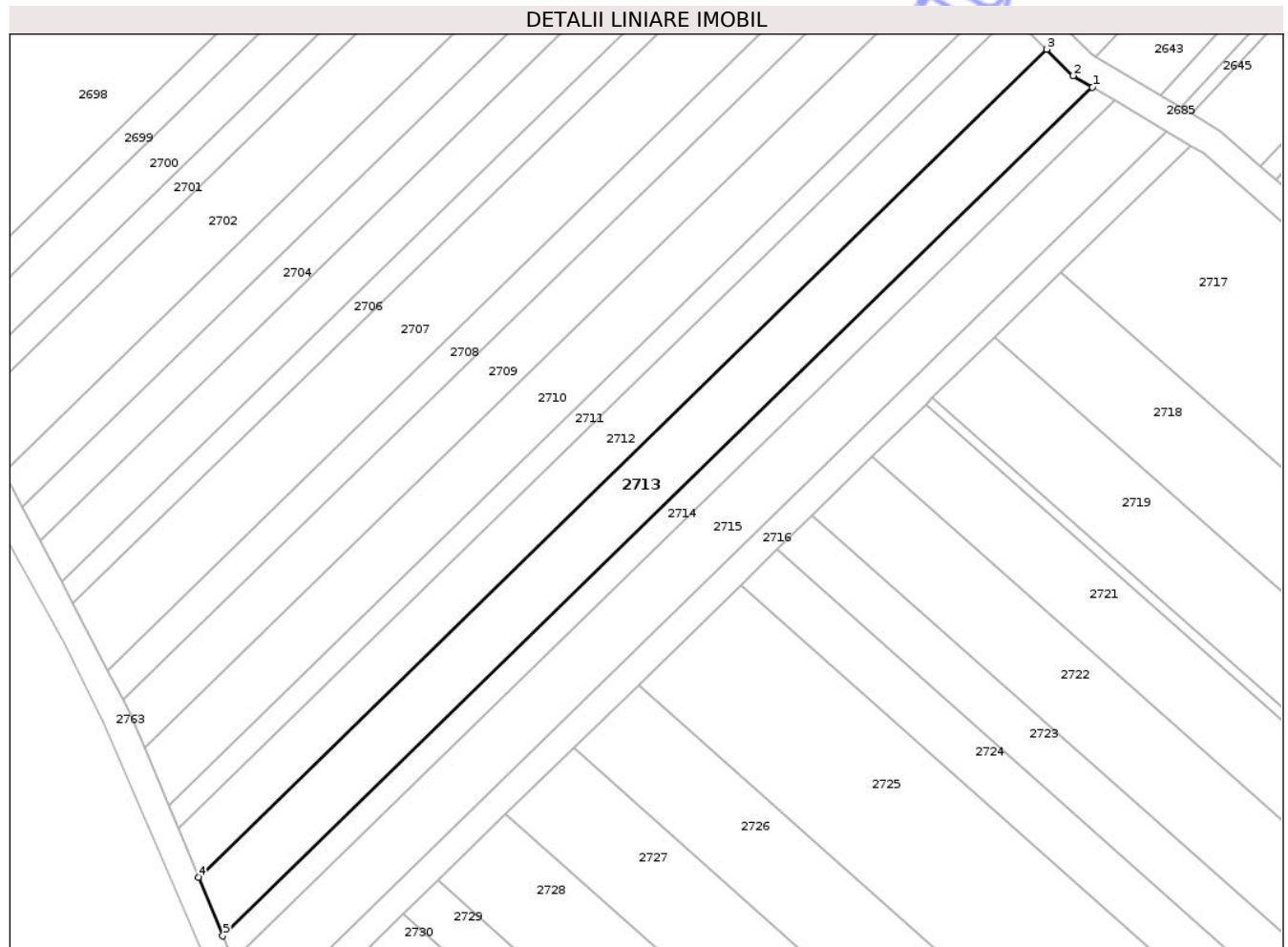
C. Partea III. SARCINI .

Inscrieri privind dezmembramintele dreptului de proprietate, drepturi reale de garanție și sarcini	Referințe
NU SUNT	

Teren

Nr cadastral	Suprafața (mp)*	Observații / Referințe
	1.450	

* Suprafața este determinată în planul de proiecție Stereo 70.



Date referitoare la teren

Crt	Categorie folosință	Intra vilan	Suprafața (mp)	Tarla	Parcelă	Nr. topo	Observații / Referințe
1	arabil	DA	1.450	23	73/5/5	-	

Lungime Segmente

1) Valorile lungimilor segmentelor sunt obținute din proiecție în plan.

Punct început	X / Y	Punct sfârșit	X / Y	Lungime segment (** (m)
1	582.586,559 312.141,672	2	582.583,804 312.143,314	3.207
2	582.583,804 312.143,314	3	582.579,994 312.147,09	5.364
3	582.579,994 312.147,09	4	582.458,659 312.028,794	169.458
4	582.458,659 312.028,794	5	582.462,167 312.020,396	9.101
5	582.462,167 312.020,396	1	582.586,559 312.141,672	173.727

** Lungimile segmentelor sunt determinate în planul de proiecție Stereo 70 și sunt rotunjite la 1 milimetru.

*** Distanța dintre puncte este formată din segmente cumulate ce sunt mai mici decât valoarea 1 milimetru.

Neutilizabil în Circuitul
Civil



DATE DESPRE IMOBILUL NR. 2715

Oficiul de Cadastru și Publicitate Imobiliară ILFOV
Biroul de Cadastru și Publicitate Imobiliară Cornetu

A. Partea I. Descrierea imobilului

TEREN Intravilan

Adresa: Loc. Darasti-Ilfov, Jud. Ilfov

Nr. Crt	Nr cadastral Nr. topografic	Suprafața* (mp)	Observații / Referințe
A1		1.500	Sector cadastral:30 Teren neimprejmuit;

B. Partea II. Proprietari și acte

Inscrieri privitoare la dreptul de proprietate și alte drepturi reale	Referințe
/	
Act Administrativ nr. 73522, din 04/10/2006 emis de CJPSDPAT ILFOV;	
B1	A1
Intabulare, drept de PROPRIETATE, dobandit prin Reconstituire, cota actuala 1/1 1) STAN ȘTEFANA, LIPSĂ CNP	

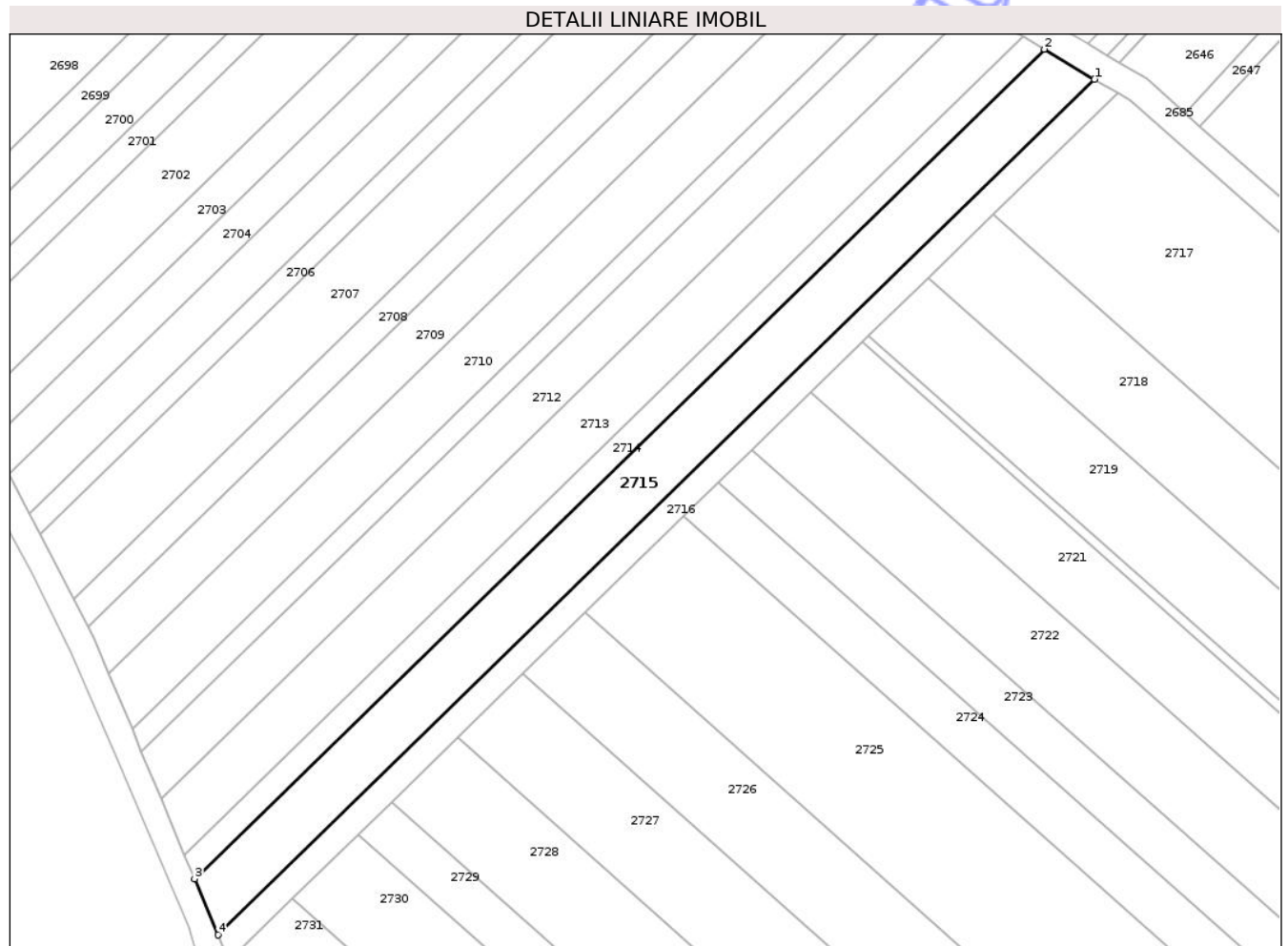
C. Partea III. SARCINI .

Inscrieri privind dezmembramintele dreptului de proprietate, drepturi reale de garanție și sarcini	Referințe
NU SUNT	

Teren

Nr cadastral	Suprafața (mp)*	Observații / Referințe
	1.500	

* Suprafața este determinată în planul de proiecție Stereo 70.



Date referitoare la teren

Crt	Categorie folosință	Intra vilan	Suprafața (mp)	Tarla	Parcelă	Nr. topo	Observații / Referințe
1	arabil	DA	1.500	23	73/5/23/3	-	

Lungime Segmente

1) Valorile lungimilor segmentelor sunt obținute din proiecție în plan.

Punct început	X / Y	Punct sfârșit	X / Y	Lungime segment (** (m)
1	582.597,157 312.135,357	2	582.589,7 312.139,8	8.68
2	582.589,7 312.139,8	3	582.463,632 312.016,889	176.069
3	582.463,632 312.016,889	4	582.467,109 312.008,566	9.02
4	582.467,109 312.008,566	1	582.597,157 312.135,357	181.627

** Lungimile segmentelor sunt determinate în planul de proiecție Stereo 70 și sunt rotunjite la 1 milimetru.

*** Distanţa dintre puncte este formată din segmente cumulate ce sunt mai mici decât valoarea 1 milimetru.

Neutilizabil în Circuitul
Civil

**DATE DESPRE IMOBILUL NR. 2718**

Oficiul de Cadastru și Publicitate Imobiliară ILFOV
 Biroul de Cadastru și Publicitate Imobiliară Cornetu

A. Partea I. Descrierea imobilului

TEREN Intravilan

Adresa: Loc. Darasti-Ilfov, Jud. Ilfov

Nr. Crt	Nr cadastral Nr. topografic	Suprafața* (mp)	Observații / Referințe
A1		2.116	Sector cadastral:30 Teren neimprejmuit;

B. Partea II. Proprietari și acte

Inscrieri privitoare la dreptul de proprietate și alte drepturi reale	Referințe
/	
Act Administrativ nr. 72681, din 06/05/2005 emis de CJPSDPAT ILFOV;	
B1	A1
Intabulare, drept de PROPRIETATE, dobandit prin Reconstituire, cota actuala 1/1 1) MANOLE NICULAE, LIPSĂ CNP	

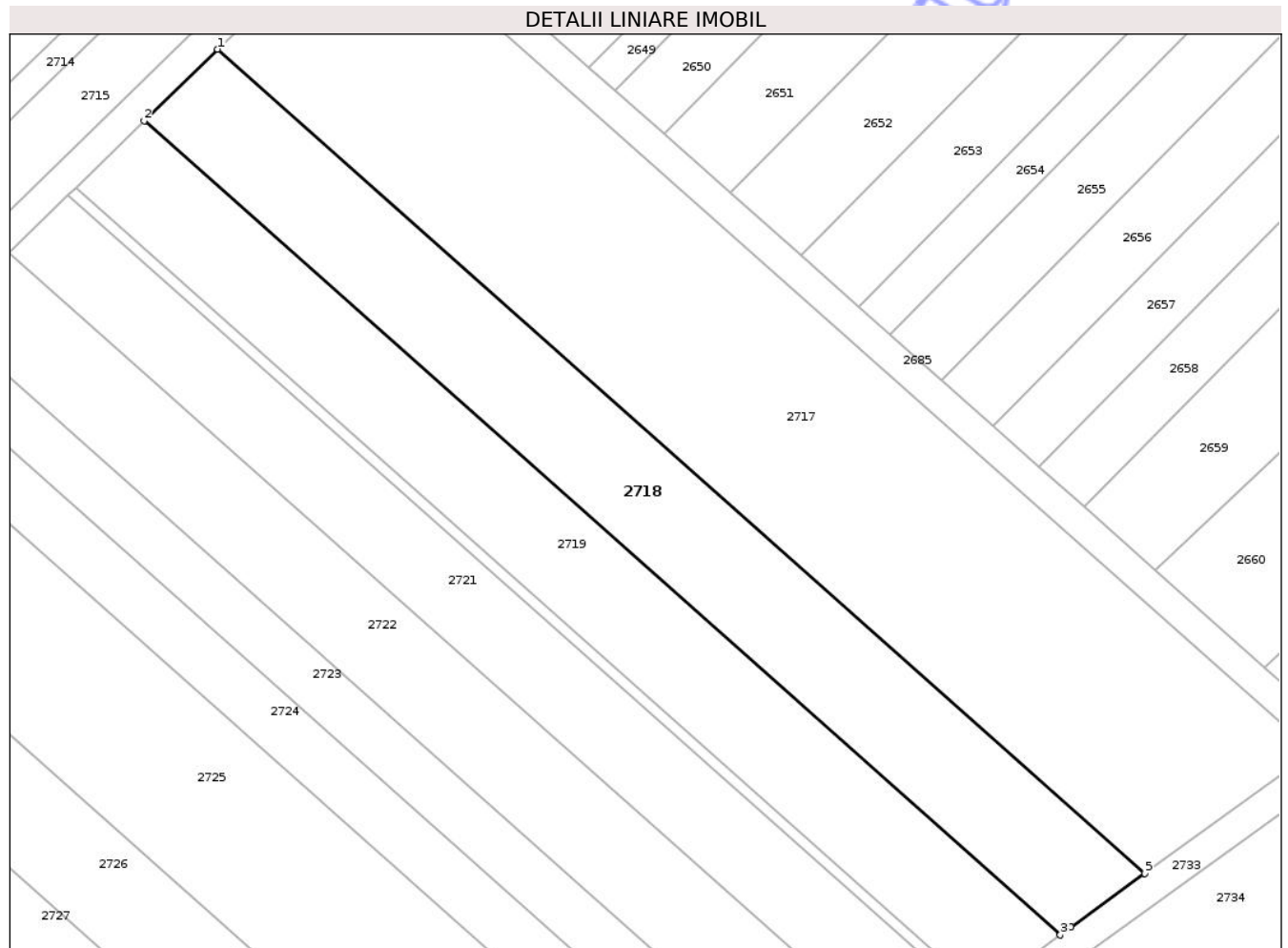
C. Partea III. SARCINI .

Inscrieri privind dezmembramintele dreptului de proprietate, drepturi reale de garanție și sarcini	Referințe
NU SUNT	

Teren

Nr cadastral	Suprafața (mp)*	Observații / Referințe
	2.116	

* Suprafața este determinată în planul de proiecție Stereo 70.



Date referitoare la teren

Crt	Categorie folosință	Intra vilan	Suprafața (mp)	Tarla	Parcelă	Nr. topo	Observații / Referințe
1	arabil	DA	2.116	23	73/5/36	-	

Lungime Segmente

1) Valorile lungimilor segmentelor sunt obținute din proiecție în plan.

Punct început	X / Y	Punct sfârșit	X / Y	Lungime segment (** (m)
1	582.582,047 312.115,25	2	582.572,538 312.105,979	13.281
2	582.572,538 312.105,979	3	582.691,285 312.000,595	158.766
3	582.691,285 312.000,595	4	582.692,678 312.001,605	1.721
4	582.692,678 312.001,605	5	582.702,263 312.008,563	11.844
5	582.702,263 312.008,563	1	582.582,047 312.115,25	160.73

** Lungimile segmentelor sunt determinate în planul de proiecție Stereo 70 și sunt rotunjite la 1 milimetru.

*** Distanța dintre puncte este formată din segmente cumulate ce sunt mai mici decât valoarea 1 milimetru.

Neutilizabil în Circuitul
Civil

**DATE DESPRE IMOBILUL NR. 2719**

Oficiul de Cadastru și Publicitate Imobiliară ILFOV
Biroul de Cadastru și Publicitate Imobiliară Cornetu

A. Partea I. Descrierea imobilului

TEREN Intravilan

Adresa: Loc. Darasti-Ilfov, Jud. Ilfov

Nr. Crt	Nr cadastral Nr. topografic	Suprafața* (mp)	Observații / Referințe
A1		1.950	Sector cadastral:30 Teren neimprejmuit;

B. Partea II. Proprietari și acte

Inscrieri privitoare la dreptul de proprietate și alte drepturi reale	Referințe
/	
Act Administrativ nr. 67824, din 07/11/2003 emis de CJPSDPAT ILFOV;	
B1	A1
Intabulare, drept de PROPRIETATE, dobandit prin Reconstituire, cota actuala 1/1 1) POPESCU N. GHEORGHE, LIPSĂ CNP	

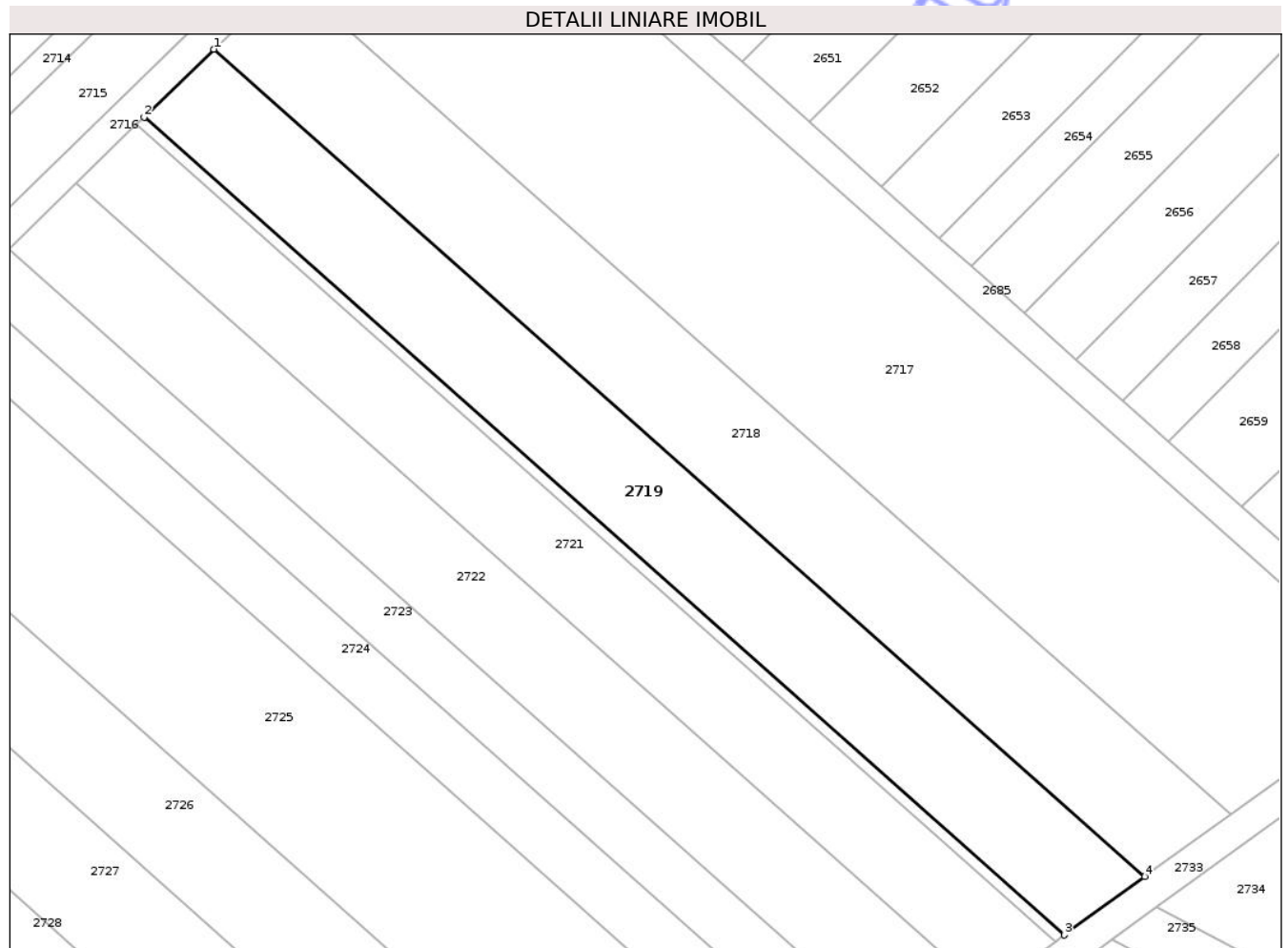
C. Partea III. SARCINI .

Inscrieri privind dezmembramintele dreptului de proprietate, drepturi reale de garanție și sarcini	Referințe
NU SUNT	

Teren

Nr cadastral	Suprafaţa (mp)*	Observaţii / Referinţe
	1.950	

* Suprafaţa este determinată în planul de proiecţie Stereo 70.



Date referitoare la teren

Crt	Categorie folosinţă	Intra vilan	Suprafaţa (mp)	Tarla	Parcelă	Nr. topo	Observaţii / Referinţe
1	arabil	DA	1.950	23	73/5/37	-	

Lungime Segmente

1) Valorile lungimilor segmentelor sunt obţinute din proiecţie în plan.

Punct început	X / Y	Punct sfârşit	X / Y	Lungime segment (** (m)
1	582.572,538 312.105,979	2	582.563,67 312.097,333	12.385
2	582.563,67 312.097,333	3	582.681,048 311.993,163	156.936
3	582.681,048 311.993,163	4	582.691,285 312.000,595	12.65
4	582.691,285 312.000,595	1	582.572,538 312.105,979	158.766

** Lungimile segmentelor sunt determinate în planul de proiecţie Stereo 70 şi sunt rotunjite la 1 milimetru.

*** Distanţa dintre puncte este formată din segmente cumulate ce sunt mai mici decât valoarea 1 milimetru.

Neutilizabil în Circuitul
Civil

**DATE DESPRE IMOBILUL NR. 2722**

Oficiul de Cadastru și Publicitate Imobiliară ILFOV
Biroul de Cadastru și Publicitate Imobiliară Cornetu

A. Partea I. Descrierea imobilului

TEREN Intravilan

Adresa: Loc. Darasti-Ilfov, Jud. Ilfov

Nr. Crt	Nr cadastral Nr. topografic	Suprafața* (mp)	Observații / Referințe
A1		1.850	Sector cadastral:30 Teren neimprejmuit;

B. Partea II. Proprietari și acte

Inscrieri privitoare la dreptul de proprietate și alte drepturi reale	Referințe
/	
Act Administrativ nr. 72265, din 29/12/2004 emis de CJPSDPAT ILFOV;	
B1	A1
Intabulare, drept de PROPRIETATE, dobandit prin Reconstituire, cota actuala 1/1 1) BĂDOI GH. DUMITRU, LIPSĂ CNP	

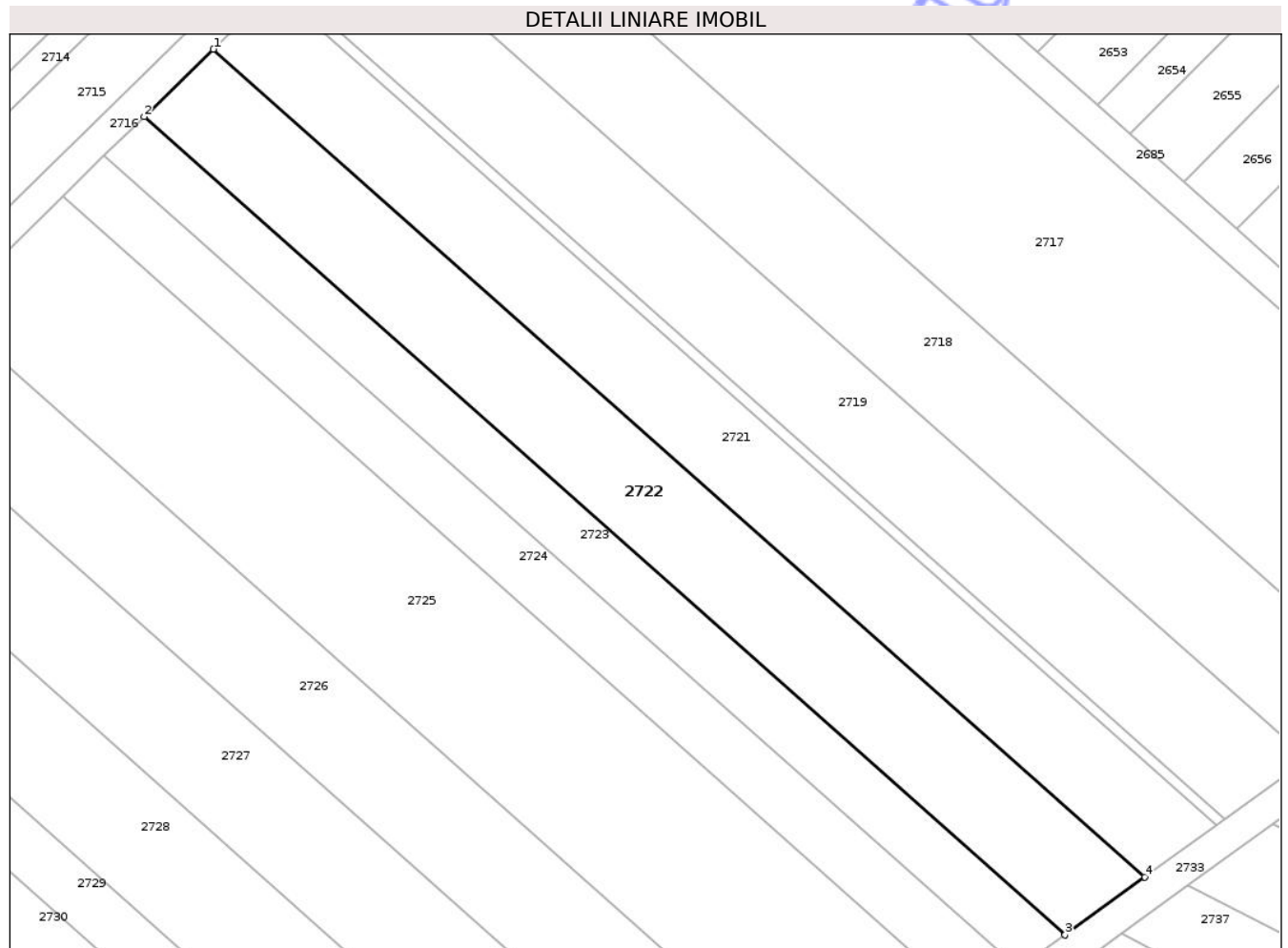
C. Partea III. SARCINI .

Inscrieri privind dezmembramintele dreptului de proprietate, drepturi reale de garanție și sarcini	Referințe
NU SUNT	

Teren

Nr cadastral	Suprafața (mp)*	Observații / Referințe
	1.850	

* Suprafața este determinată în planul de proiecție Stereo 70.



Date referitoare la teren

Crt	Categorie folosință	Intra vilan	Suprafața (mp)	Tarla	Parcelă	Nr. topo	Observații / Referințe
1	arabil	DA	1.850	23	73/5/40	-	

Lungime Segmente

1) Valorile lungimilor segmentelor sunt obținute din proiecție în plan.

Punct început	X / Y	Punct sfârșit	X / Y	Lungime segment (** (m)
1	582.555,007 312.088,887	2	582.546,398 312.080,493	12.024
2	582.546,398 312.080,493	3	582.661,109 311.978,69	153.37
3	582.661,109 311.978,69	4	582.671,047 311.985,904	12.28
4	582.671,047 311.985,904	1	582.555,007 312.088,887	155.148

** Lungimile segmentelor sunt determinate în planul de proiecție Stereo 70 și sunt rotunjite la 1 milimetru.

*** Distanţa dintre puncte este formată din segmente cumulate ce sunt mai mici decât valoarea 1 milimetru.

Neutilizabil în Circuitul
Civil

**DATE DESPRE IMOBILUL NR. 2724**

Oficiul de Cadastru și Publicitate Imobiliară ILFOV
 Biroul de Cadastru și Publicitate Imobiliară Cornetu

A. Partea I. Descrierea imobilului

TEREN Intravilan

Adresa: Loc. Darasti-Ilfov, Jud. Ilfov

Nr. Crt	Nr cadastral Nr. topografic	Suprafața* (mp)	Observații / Referințe
A1		1.100	Sector cadastral:30 Teren neimprejmuit;

B. Partea II. Proprietari și acte

Inscrieri privitoare la dreptul de proprietate și alte drepturi reale	Referințe
/	
Act Administrativ nr. 71157, din 23/07/2004 emis de CJPSDPAT ILFOV;	
B1	A1
Intabulare, drept de PROPRIETATE, dobandit prin Reconstituire, cota actuala 1/1	
1) GHIȚĂ FLOAREA, LIPSĂ CNP	
2) DINU ION, LIPSĂ CNP	

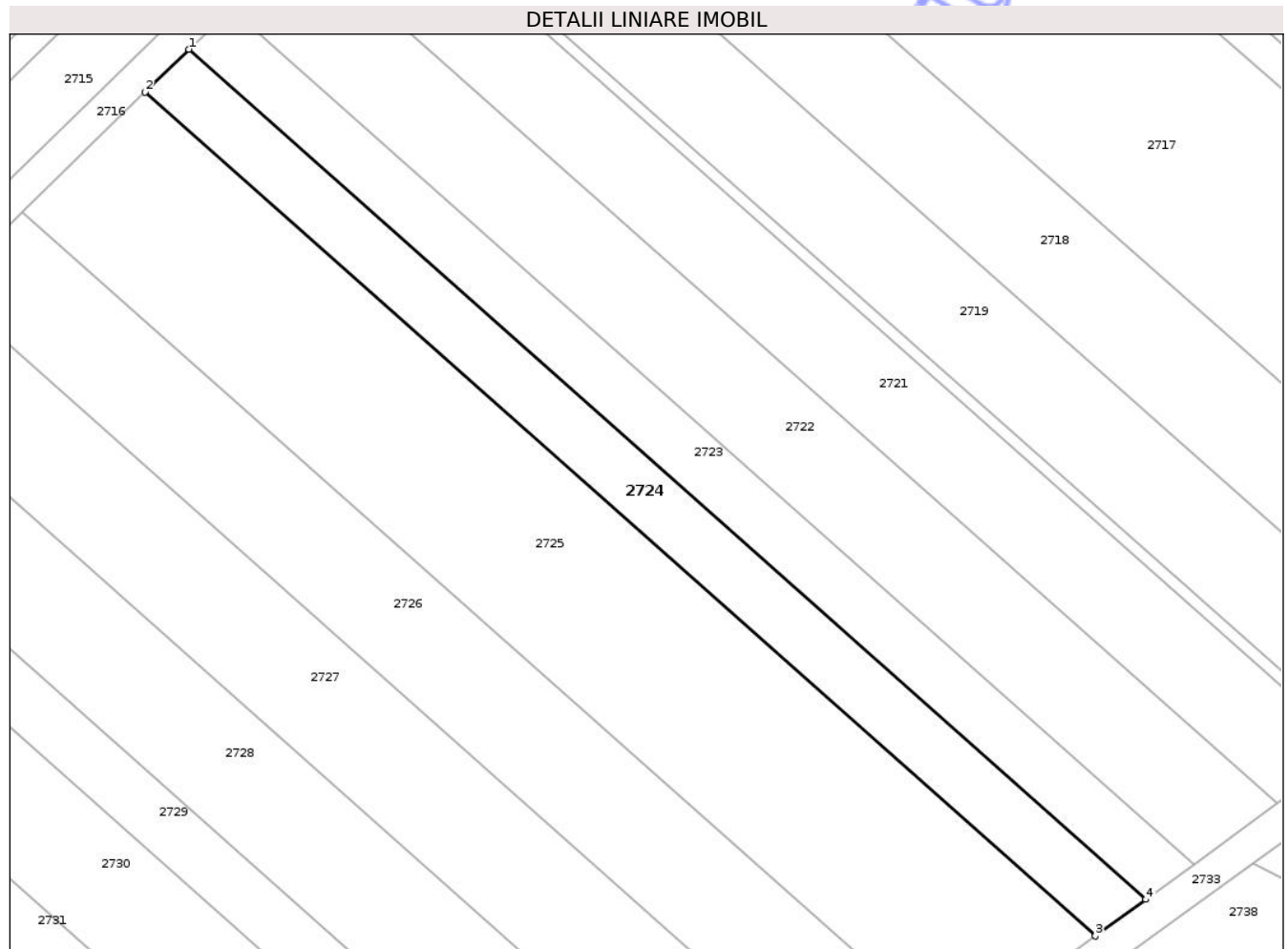
C. Partea III. SARCINI .

Inscrieri privind dezmembramintele dreptului de proprietate, drepturi reale de garanție și sarcini	Referințe
NU SUNT	

Teren

Nr cadastral	Suprafața (mp)*	Observații / Referințe
	1.100	

* Suprafața este determinată în planul de proiecție Stereo 70.



Date referitoare la teren

Crt	Categorie folosință	Intra vilan	Suprafața (mp)	Tarla	Parcelă	Nr. topo	Observații / Referințe
1	arabil	DA	1.100	23	73/5/42	-	

Lungime Segmente

1) Valorile lungimilor segmentelor sunt obținute din proiecție în plan.

Punct început	X / Y	Punct sfârșit	X / Y	Lungime segment (** (m)
1	582.541,405 312.075,625	2	582.536,203 312.070,554	7.265
2	582.536,203 312.070,554	3	582.649,341 311.970,148	151.267
3	582.649,341 311.970,148	4	582.655,346 311.974,507	7.42
4	582.655,346 311.974,507	1	582.541,405 312.075,625	152.34

** Lungimile segmentelor sunt determinate în planul de proiecție Stereo 70 și sunt rotunjite la 1 milimetru.

*** Distanţa dintre puncte este formată din segmente cumulate ce sunt mai mici decât valoarea 1 milimetru.

Neutilizabil în Circuitul
Civil

**DATE DESPRE IMOBILUL NR. 2731**

Oficiul de Cadastru și Publicitate Imobiliară ILFOV
Biroul de Cadastru și Publicitate Imobiliară Cornetu

A. Partea I. Descrierea imobilului

TEREN Intravilan

Adresa: Loc. Darasti-Ilfov, Jud. Ilfov

Nr. Crt	Nr cadastral Nr. topografic	Suprafața* (mp)	Observații / Referințe
A1		1.848	Sector cadastral:30 Teren neimprejmuit;

B. Partea II. Proprietari și acte

Inscrieri privitoare la dreptul de proprietate și alte drepturi reale		Referințe
/		
Act Administrativ nr. 69156, din 06/06/2004 emis de CJPSDPAT ILFOV;		
B1	Intabulare, drept de PROPRIETATE, dobandit prin Reconstituire, cota actuala 1/1	A1
	1) STĂNICĂ GH. DUMITRU, LIPSĂ CNP 2) IORDACHE MARIA, LIPSĂ CNP	

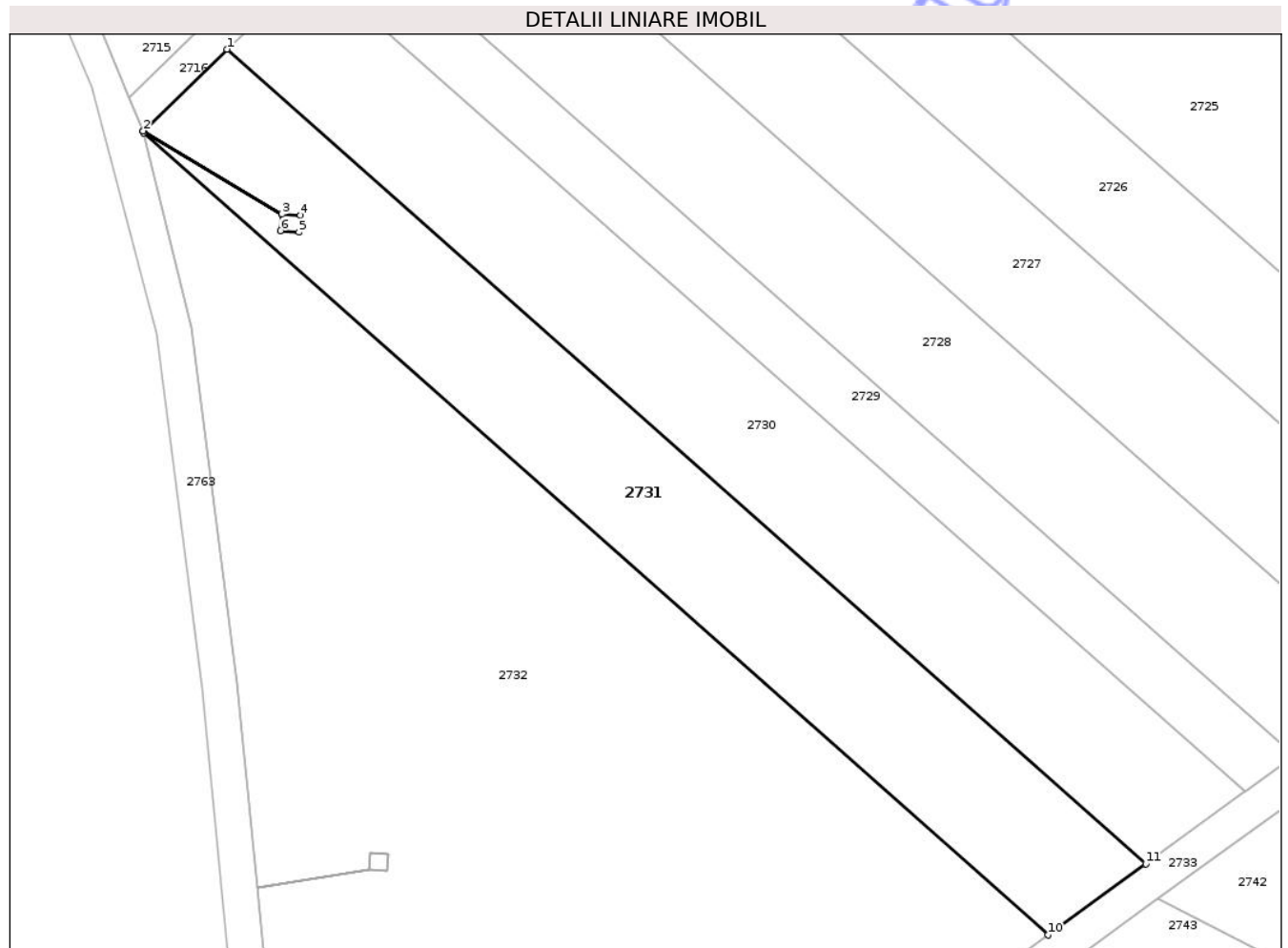
C. Partea III. SARCINI .

Inscrieri privind dezmembramintele dreptului de proprietate, drepturi reale de garanție și sarcini	Referințe
NU SUNT	

Teren

Nr cadastral	Suprafața (mp)*	Observații / Referințe
	1.848	

* Suprafața este determinată în planul de proiecție Stereo 70.



Date referitoare la teren

Crt	Categorie folosință	Intra vilan	Suprafața (mp)	Tarla	Parcelă	Nr. topo	Observații / Referințe
1	arabil	DA	1.848	23	73/5/49	-	

Lungime Segmente

1) Valorile lungimilor segmentelor sunt obținute din proiecție în plan.

Punct început	X / Y	Punct sfârșit	X / Y	Lungime segment (** (m)
1	582.478,216 312.014,019	2	582.468,705 312.004,746	13.283
2	582.468,705 312.004,746	3	582.484,454 311.995,329	18.35
3	582.484,454 311.995,329	4	582.486,551 311.995,199	2.101
4	582.486,551 311.995,199	5	582.486,382 311.993,286	1.92
5	582.486,382 311.993,286	6	582.484,294 311.993,442	2.094

Punct început	X / Y	Punct sfârșit	X / Y	Lungime segment (** (m)
6	582.484,294 311.993,442	7	582.484,453 311.995,324	1.889
7	582.484,453 311.995,324	8	582.468,706 312.004,739	18.347
8	582.468,706 312.004,739	9	582.468,752 312.004,553	0.192
9	582.468,752 312.004,553	10	582.571,422 311.913,588	137.171
10	582.571,422 311.913,588	11	582.582,543 311.921,661	13.742
11	582.582,543 311.921,661	1	582.478,216 312.014,019	139.335

** Lungimile segmentelor sunt determinate în planul de proiecție Stereo 70 și sunt rotunjite la 1 milimetru.

*** Distanța dintre puncte este formată din segmente cumulate ce sunt mai mici decât valoarea 1 milimetru.

Neutilizabil în Circuitul Civil

**DATE DESPRE IMOBILUL NR. 2732**

Oficiul de Cadastru și Publicitate Imobiliară ILFOV
Biroul de Cadastru și Publicitate Imobiliară Cornetu

A. Partea I. Descrierea imobilului

TEREN Intravilan

Adresa: Loc. Darasti-Ilfov, Jud. Ilfov

Nr. Crt	Nr cadastral Nr. topografic	Suprafața* (mp)	Observații / Referințe
A1		6.610	Sector cadastral:30 Teren neimprejmuit;

B. Partea II. Proprietari și acte

Inscrieri privitoare la dreptul de proprietate și alte drepturi reale	Referințe
/	
Act Administrativ nr. 67826, din 07/11/2003 emis de CJPSDPAT ILFOV;	
B1	A1
Intabulare, drept de PROPRIETATE, dobandit prin Reconstituire, cota actuala 1/1	
1) NEACȘU CONSTANTIN, LIPSĂ CNP	

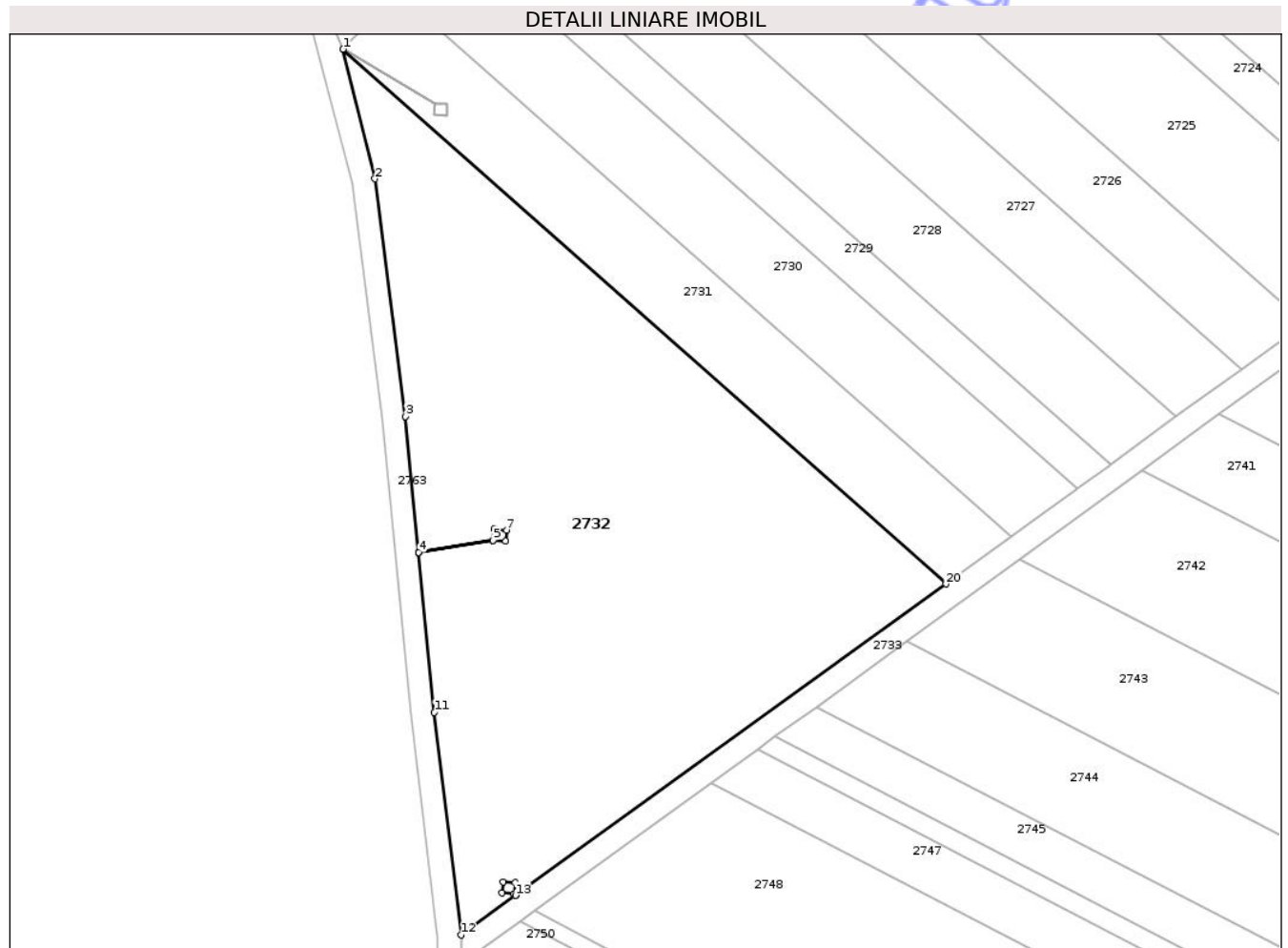
C. Partea III. SARCINI .

Inscrieri privind dezmembramintele dreptului de proprietate, drepturi reale de garanție și sarcini	Referințe
NU SUNT	

Teren

Nr cadastral	Suprafața (mp)*	Observații / Referințe
	6.610	

* Suprafața este determinată în planul de proiecție Stereo 70.



Date referitoare la teren

Crt	Categorie folosință	Intra vilan	Suprafața (mp)	Tarla	Parcelă	Nr. topo	Observații / Referințe
1	arabil	DA	6.610	23	73/5/50	-	

Lungime Segmente

1) Valorile lungimilor segmentelor sunt obținute din proiecție în plan.

Punct început	X / Y	Punct sfârșit	X / Y	Lungime segment (** (m)
1	582.468,752 312.004,553	2	582.474,175 311.982,52	22.691
2	582.474,175 311.982,52	3	582.479,381 311.942,085	40.769
3	582.479,381 311.942,085	4	582.481,628 311.918,946	23.248
4	582.481,628 311.918,946	5	582.494,324 311.921,005	12.862
5	582.494,324 311.921,005	6	582.494,484 311.922,888	1.89

Punct început	X / Y	Punct sfârșit	X / Y	Lungime segment (** (m)
6	582.494,484 311.922,888	7	582.496,581 311.922,758	2.101
7	582.496,581 311.922,758	8	582.496,412 311.920,845	1.92
8	582.496,412 311.920,845	9	582.494,324 311.921,001	2.094
9	582.494,324 311.921,001	10	582.481,628 311.918,942	12.862
10	582.481,628 311.918,942	11	582.484,272 311.891,718	27.352
11	582.484,272 311.891,718	12	582.488,817 311.853,874	38.116
12	582.488,817 311.853,874	13	582.498,118 311.860,597	11.476
13	582.498,118 311.860,597	14	582.497,897 311.860,883	0.361
14	582.497,897 311.860,883	15	582.495,809 311.861,039	2.094
15	582.495,809 311.861,039	16	582.495,968 311.862,926	1.894
16	582.495,968 311.862,926	17	582.498,066 311.862,796	2.102
17	582.498,066 311.862,796	18	582.497,898 311.860,889	1.914
18	582.497,898 311.860,889	19	582.498,121 311.860,6	0.365
19	582.498,121 311.860,6	20	582.571,422 311.913,588	90.448
20	582.571,422 311.913,588	1	582.468,752 312.004,553	137.171

** Lungimile segmentelor sunt determinate în planul de proiecție Stereo 70 și sunt rotunjite la 1 milimetru.

*** Distanța dintre puncte este formată din segmente cumulate ce sunt mai mici decât valoarea 1 milimetru.

**DATE DESPRE IMOBILUL NR. 2633**

Oficiul de Cadastru și Publicitate Imobiliară ILFOV
Biroul de Cadastru și Publicitate Imobiliară Cornetu

A. Partea I. Descrierea imobilului

TEREN Intravilan

Adresa: Loc. Darasti-Ilfov, Jud. Ilfov

Nr. Crt	Nr cadastral Nr. topografic	Suprafața* (mp)	Observații / Referințe
A1		1.000	Sector cadastral:30 Teren neimprejmuit;

B. Partea II. Proprietari și acte

Inscrieri privitoare la dreptul de proprietate și alte drepturi reale	Referințe
/	
Act Administrativ nr. 67831, din 07/11/2003 emis de CJPSDPAT ILFOV;	
B1	A1
Intabulare, drept de PROPRIETATE, dobandit prin Reconstituire, cota actuala 1/1	
1) NĂSTASE MIHAI, LIPSĂ CNP	
2) NĂSTASE CONSTANTIN, LIPSĂ CNP	
3) STAN V. CONSTANTIN, LIPSĂ CNP	

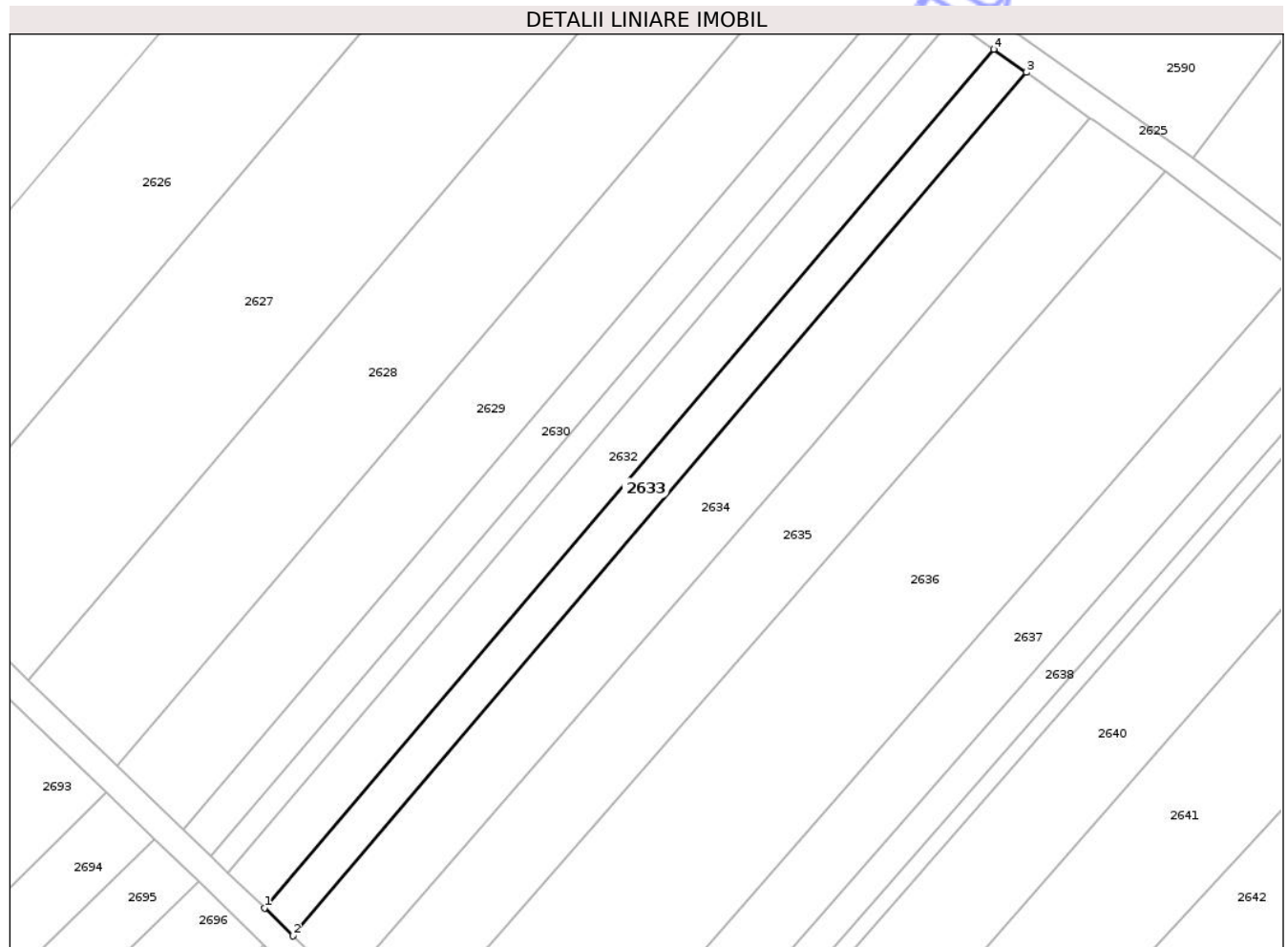
C. Partea III. SARCINI .

Inscrieri privind dezmembramintele dreptului de proprietate, drepturi reale de garanție și sarcini	Referințe
NU SUNT	

Teren

Nr cadastral	Suprafața (mp)*	Observații / Referințe
	1.000	

* Suprafața este determinată în planul de proiecție Stereo 70.



Date referitoare la teren

Crt	Categorie folosință	Intra vilan	Suprafața (mp)	Tarla	Parcelă	Nr. topo	Observații / Referințe
1	arabil	DA	1.000	23	73/3/6/3	-	

Lungime Segmente

1) Valorile lungimilor segmentelor sunt obținute din proiecție în plan.

Punct început	X / Y	Punct sfârșit	X / Y	Lungime segment (** (m)
1	582.490,576 312.240,808	2	582.494,866 312.236,669	5.961
2	582.494,866 312.236,669	3	582.604,018 312.365,078	168.532
3	582.604,018 312.365,078	4	582.599,152 312.368,539	5.971
4	582.599,152 312.368,539	1	582.490,576 312.240,808	167.642

** Lungimile segmentelor sunt determinate în planul de proiecție Stereo 70 și sunt rotunjite la 1 milimetru.

*** Distanţa dintre puncte este formată din segmente cumulate ce sunt mai mici decât valoarea 1 milimetru.

Neutilizabil în Circuitul
Civil

**DATE DESPRE IMOBILUL NR. 2752**

Oficiul de Cadastru și Publicitate Imobiliară ILFOV
Biroul de Cadastru și Publicitate Imobiliară Cornetu

A. Partea I. Descrierea imobilului

TEREN Intravilan

Adresa: Loc. Darasti-Ilfov, Jud. Ilfov

Nr. Crt	Nr cadastral Nr. topografic	Suprafața* (mp)	Observații / Referințe
A1	51556	4.827	Sector cadastral:30 Teren neimprejmuit; Teren intravilan neimprejmuit;

B. Partea II. Proprietari și acte

Inscrieri privitoare la dreptul de proprietate și alte drepturi reale		Referințe
57268 / 19/02/2020		
Act Notarial nr. 122, din 19/02/2020 emis de Joanta Vasile Cristian;		
B2	Intabulare, drept de PROPRIETATE, dobândit prin Convenție, cota actuala 1/1 1) PĂUN LAURENȚIU-ȘTEFAN 2) PĂUN FLORICA, soti	A1
484888 / 29/11/2023		
Act Administrativ nr. PAD PRIMARIE, din 29/11/2023 emis de PRIMARIA DARASTI ILFOV (act notarial nr 952 din 17.11.2023, emis de BN GEORGIANA ELENA TENESCU;act notarial nr 122 din 19.02.2020, emis de BN JOANTA VASILE CRISTIAN);		
B3	se respinge cererea	A1
386397 / 10/09/2024		
Inscris Sub Semnatura Privata nr. PLAN AVIZAT PRIMARIE, din 29/11/2024 emis de NEAGU ALEXANDRU;		
B4	se noteaza actualizarea informatiilor tehnice prin repositionarea imobilului	A1
213708 / 12/05/2025		
Act Notarial nr. 345, din 08/05/2025 emis de bn georgiana elena tenescu;		
B5	Se respinge cererea.	A1
21379 / 02/02/2026		
Inscris Sub Semnatura Privata nr. PAD, din 25/02/2026 emis de Ionita Alexandru;		
B6	Se noteaza repositionarea imobilului	A1

C. Partea III. SARCINI .

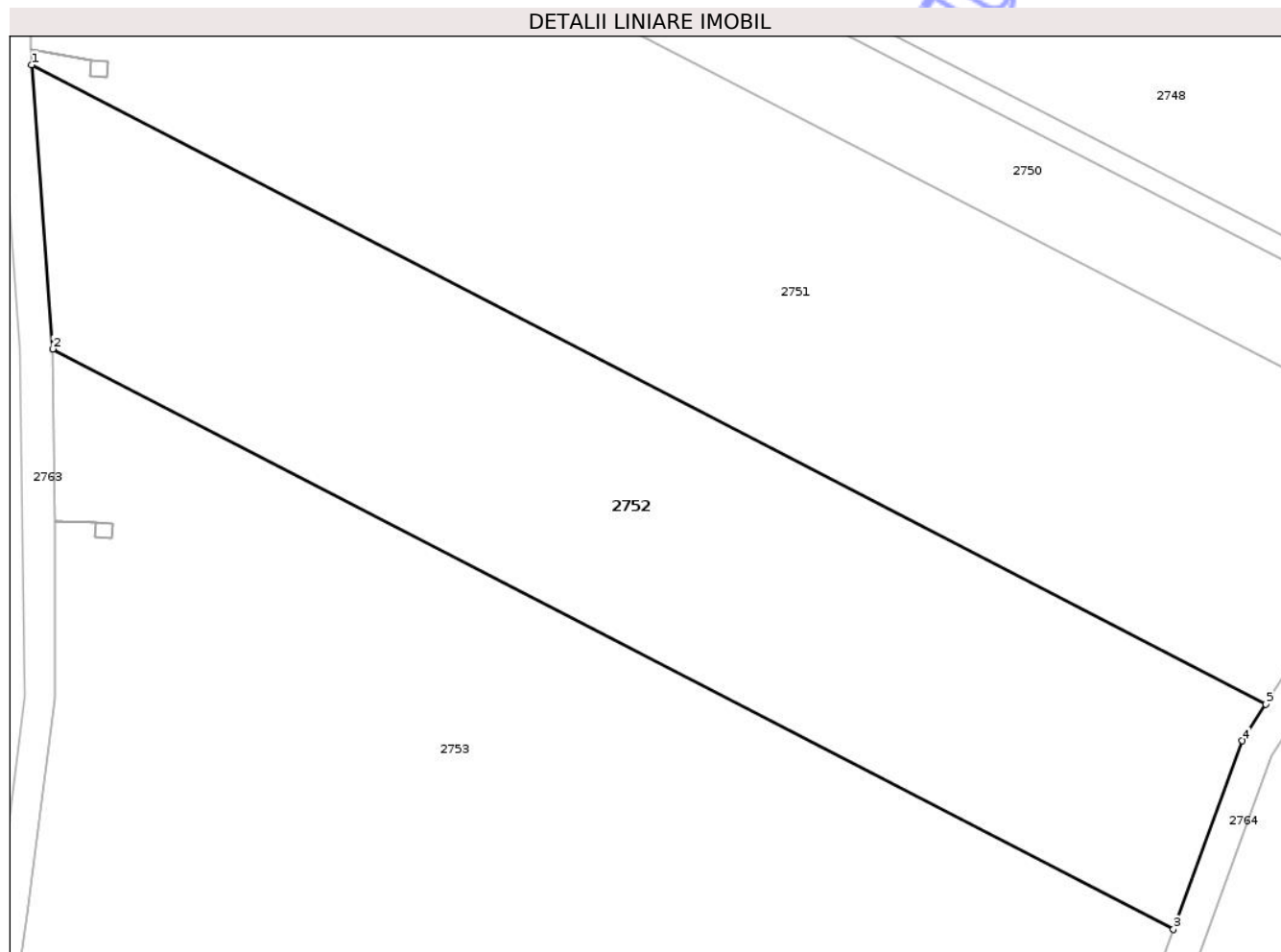
Inscrieri privind dezmembramintele dreptului de proprietate, drepturi reale de garanție și sarcini	Referințe
NU SUNT	

Anexa Nr. 1 La Partea I

Teren

Nr cadastral	Suprafața (mp)*	Observații / Referințe
51556	4.827	Teren intravilan neimprejmuit;

* Suprafața este determinată în planul de proiecție Stereo 70.



Date referitoare la teren

Crt	Categorie folosință	Intra vilan	Suprafața (mp)	Tarla	Parcelă	Nr. topo	Observații / Referințe
1	arabil	DA	4.827	23	73/7/19	-	Teren intravilan neimprejmuit;

Lungime Segmente

1) Valorile lungimilor segmentelor sunt obținute din proiecție în plan.

Punct început	X / Y	Punct sfârșit	X / Y	Lungime segment (** (m)
1	582.489,3 311.805,713	2	582.491,897 311.770,873	34.937
2	582.491,897 311.770,873	3	582.629,47 311.699,698	154.894
3	582.629,47 311.699,698	4	582.637,904 311.722,813	24.606
4	582.637,904 311.722,813	5	582.640,799 311.727,333	5.368
5	582.640,799 311.727,333	1	582.489,3 311.805,713	170.574

** Lungimile segmentelor sunt determinate în planul de proiecție Stereo 70 și sunt rotunjite la 1 milimetru.

*** Distanța dintre puncte este formată din segmente cumulate ce sunt mai mici decât valoarea 1 milimetru.

Neutilizabil în Circuitul
Civil

**DATE DESPRE IMOBILUL NR. 2652**

Oficiul de Cadastru și Publicitate Imobiliară ILFOV
Biroul de Cadastru și Publicitate Imobiliară Cornetu

A. Partea I. Descrierea imobilului

TEREN Intravilan

Adresa: Loc. Darasti-Ilfov, Jud. Ilfov

Nr. Crt	Nr cadastral Nr. topografic	Suprafața* (mp)	Observații / Referințe
A1	51954	2.169	Sector cadastral:30 Teren neimprejmuit; Teren intravilan neimprejmuit

B. Partea II. Proprietari și acte

Inscrieri privitoare la dreptul de proprietate și alte drepturi reale		Referințe
5388 / 07/01/2022		
Act Notarial nr. 4, din 06/01/2022 emis de TOMESCU GEORGIANA-ELENA;		
B2	Intabulare, drept de PROPRIETATE, dobandit prin Conventie, cota actuala 1/1 1) CIOBANU FLORIN 2) CIOBANU ANCA, soti	A1

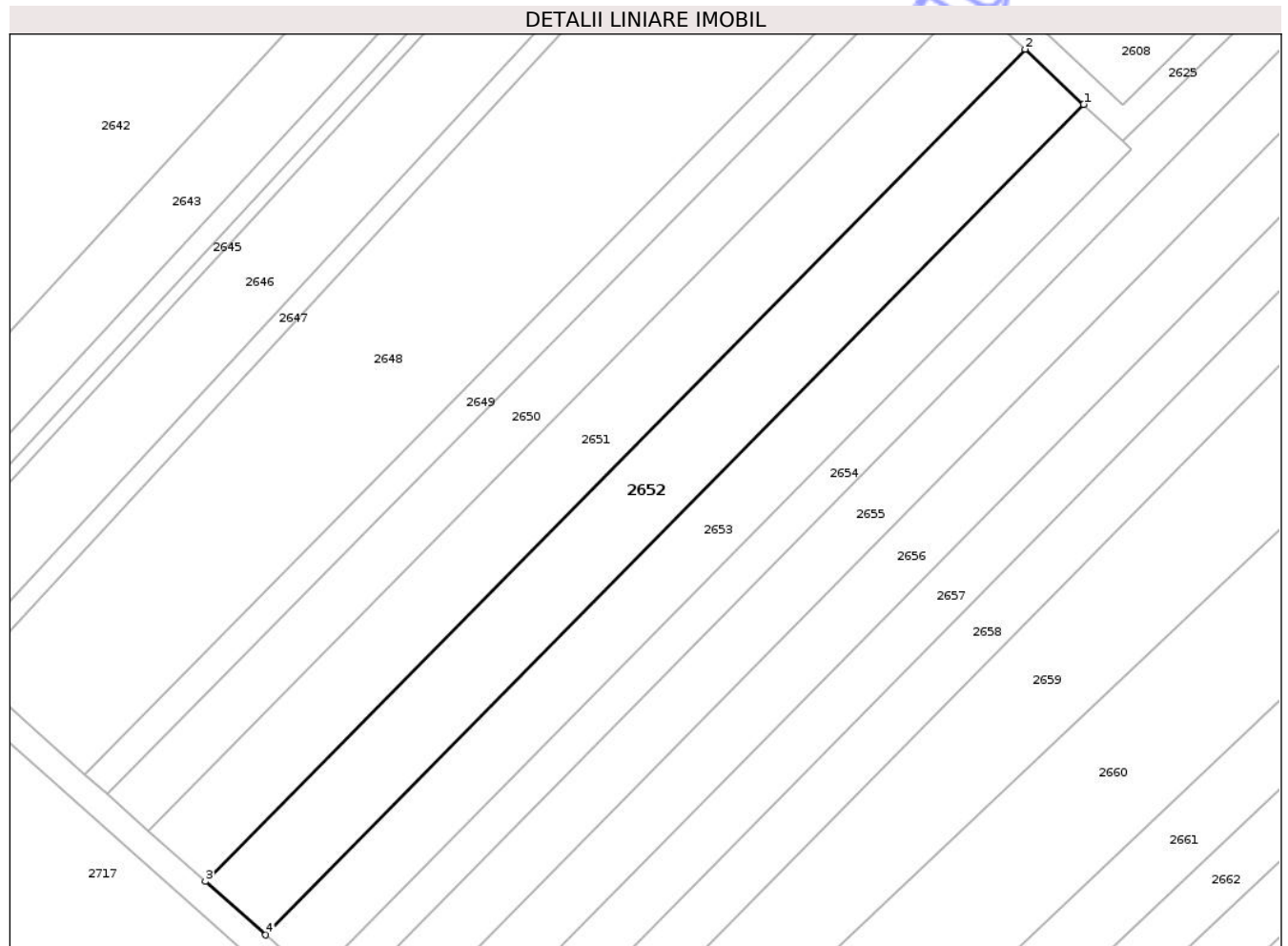
C. Partea III. SARCINI .

Inscrieri privind dezmembramintele dreptului de proprietate, drepturi reale de garanție și sarcini	Referințe
NU SUNT	

Teren

Nr cadastral	Suprafaţa (mp)*	Observaţii / Referinţe
51954	2.169	Teren intravilan neimprejmuit

* Suprafaţa este determinată în planul de proiecţie Stereo 70.



Date referitoare la teren

Crt	Categorie folosinţă	Intra vilan	Suprafaţa (mp)	Tarla	Parcelă	Nr. topo	Observaţii / Referinţe
1	arabil	DA	2.169	23	73/3/21	-	Teren intravilan neimprejmuit.

Lungime Segmente

1) Valorile lungimilor segmentelor sunt obţinute din proiecţie în plan.

Punct început	X / Y	Punct sfârşit	X / Y	Lungime segment (** (m)
1	582.782,106 312.214,705	2	582.773,19 312.223,08	12.233
2	582.773,19 312.223,08	3	582.648,53 312.096,671	177.537
3	582.648,53 312.096,671	4	582.657,689 312.088,542	12.246
4	582.657,689 312.088,542	1	582.782,106 312.214,705	177.191

** Lungimile segmentelor sunt determinate în planul de proiecţie Stereo 70 şi sunt rotunjite la 1 milimetru.

*** Distanţa dintre puncte este formată din segmente cumulate ce sunt mai mici decât valoarea 1 milimetru.

Neutilizabil în Circuitul
Civil

**DATE DESPRE IMOBILUL NR. 2729**

Oficiul de Cadastru și Publicitate Imobiliară ILFOV
Biroul de Cadastru și Publicitate Imobiliară Cornetu

A. Partea I. Descrierea imobilului

TEREN Intravilan

Adresa: Loc. Darasti-Ilfov, Jud. Ilfov

Nr. Crt	Nr cadastral Nr. topografic	Suprafața* (mp)	Observații / Referințe
A1	51670	975	Sector cadastral:30 Teren neimprejmuit;

B. Partea II. Proprietari și acte

Inscrieri privitoare la dreptul de proprietate și alte drepturi reale	Referințe
489753 / 22/11/2022	
Act Notarial nr. 2392, din 21/11/2022 emis de Ciobanu Dinel Victor;	
B5	A1
Intabulare, drept de PROPRIETATE, dobandit prin Iesire Din Indiviziune, cota actuala 1/1	
1) STANICA GHEORGHE	

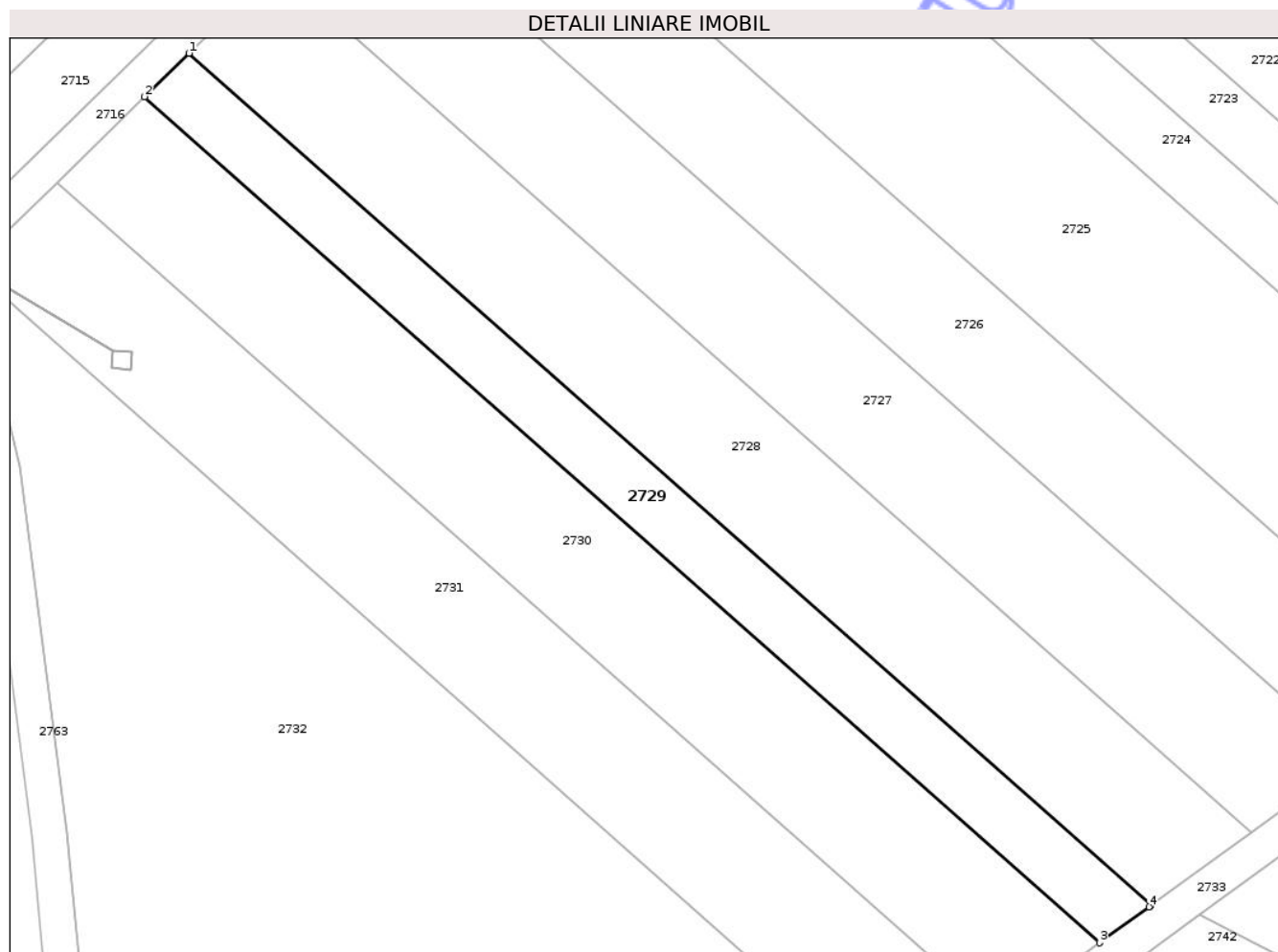
C. Partea III. SARCINI .

Inscrieri privind dezmembramintele dreptului de proprietate, drepturi reale de garanție și sarcini	Referințe
NU SUNT	

Teren

Nr cadastral	Suprafața (mp)*	Observații / Referințe
51670	975	

* Suprafața este determinată în planul de proiecție Stereo 70.



Date referitoare la teren

Crt	Categorie folosință	Intra vilan	Suprafața (mp)	Tarla	Parcelă	Nr. topo	Observații / Referințe
1	arabil	DA	975	23	73/5/47	-	

Lungime Segmente

1) Valorile lungimilor segmentelor sunt obținute din proiecție în plan.

Punct început	X / Y	Punct sfârșit	X / Y	Lungime segment (** (m)
1	582.492,874 312.028,309	2	582.487,938 312.023,497	6.893
2	582.487,938 312.023,497	3	582.593,765 311.929,806	141.341
3	582.593,765 311.929,806	4	582.599,258 311.933,794	6.788
4	582.599,258 311.933,794	5	582.599,462 311.933,942	0.252
5	582.599,462 311.933,942	1	582.492,874 312.028,309	142.359

** Lungimile segmentelor sunt determinate în planul de proiecție Stereo 70 și sunt rotunjite la 1 milimetru.

*** Distanța dintre puncte este formată din segmente cumulate ce sunt mai mici decât valoarea 1 milimetru.

Neutilizabil în Circuitul
Civil

**DATE DESPRE IMOBILUL NR. 2923**

Oficiul de Cadastru și Publicitate Imobiliară ILFOV
Biroul de Cadastru și Publicitate Imobiliară Cornetu

A. Partea I. Descrierea imobilului

TEREN Intravilan

Adresa: Loc. Darasti-Ilfov, Jud. Ilfov

Nr. Crt	Nr cadastral Nr. topografic	Suprafața* (mp)	Observații / Referințe
A1		4	Sector cadastral:30 Teren neimprejmuit;

B. Partea II. Proprietari și acte

Inscrieri privitoare la dreptul de proprietate și alte drepturi reale	Referințe
/	
Act Administrativ nr. 1, din 01/01/2024 emis de -;	
B1	Inscrierea posesiei, drept de PROPRIETATE, dobandit prin Lege, cota actuala 1/1 1) NEIDENTIFICAT NEIDENTIFICAT
Act Normativ nr. 7, din 13/03/1996 emis de PARLAMENTUL ROMÂNIEI (ART. 13 ALIN. (15));	
B2	Se notează mențiunea de proprietar neidentificat

C. Partea III. SARCINI .

Inscrieri privind dezmembramintele dreptului de proprietate, drepturi reale de garanție și sarcini	Referințe
NU SUNT	

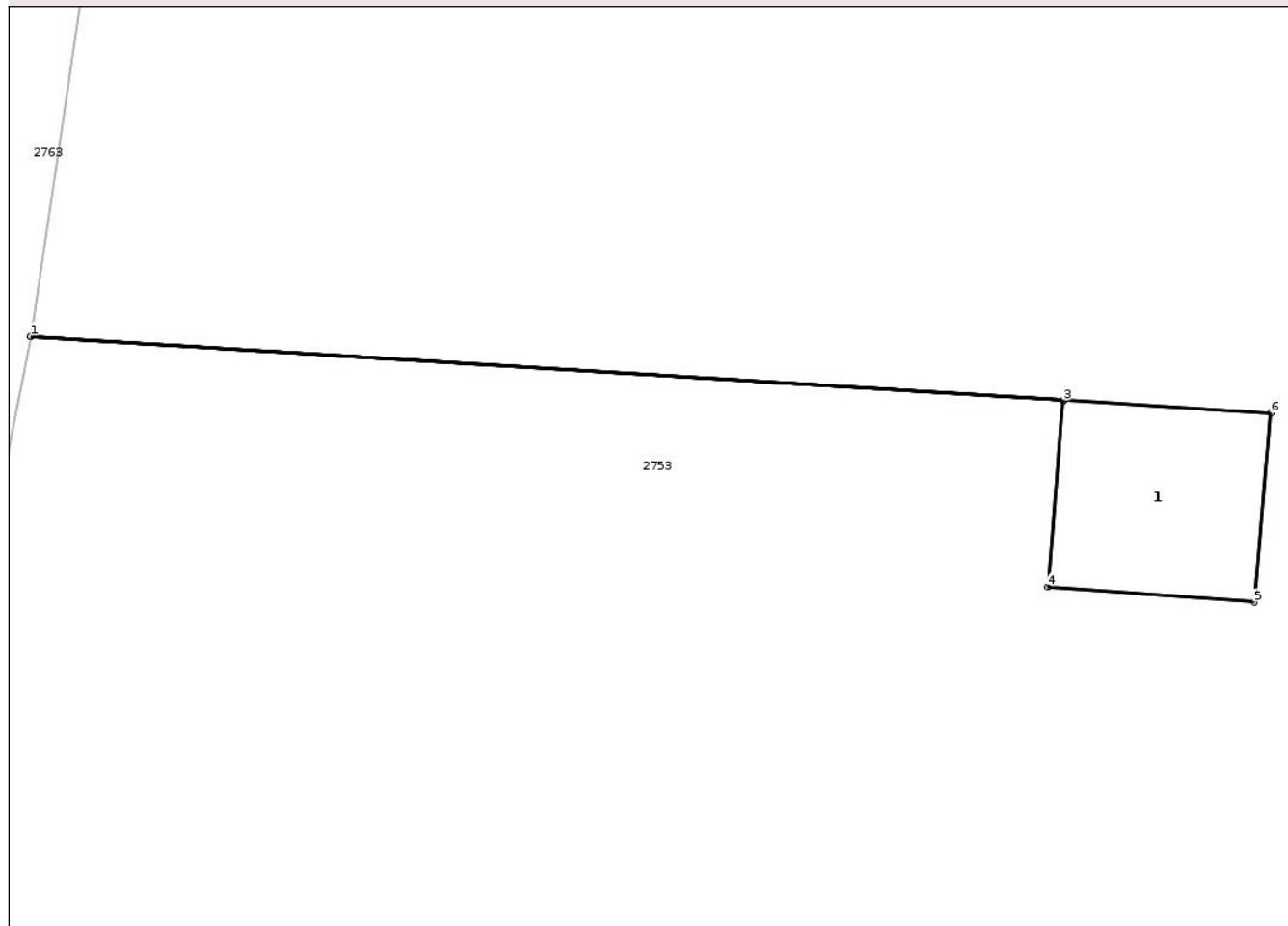
Anexa Nr. 1 La Partea I

Teren

Nr cadastral	Suprafața (mp)*	Observații / Referințe
	4	

* Suprafața este determinată în planul de proiecție Stereo 70.

DETALII LINIARE IMOBIL



Date referitoare la teren

Crt	Categorie folosință	Intravilan	Suprafața (mp)	Tarla	Parcelă	Nr. topo	Observații / Referințe
1	curti constructii	DA	4	23	-	-	

Date referitoare la construcții

Crt	Număr	Destinație construcție	Supraf. (mp)	Situație juridică	Observații / Referințe
A1.1		construcții industriale și edilitare	4	Fara acte	Nr. niveluri:1; S. construita la sol:4 mp; STÂLP

Lungime Segmente

1) Valorile lungimilor segmentelor sunt obținute din proiecție în plan.

Punct început	X / Y	Punct sfârșit	X / Y	Lungime segment (** (m)
1	582.487,478 311.693,216	2	582.487,478 311.693,212	0.004
2	582.487,478 311.693,212	3	582.497,929 311.692,567	10.471
3	582.497,929 311.692,567	4	582.497,77 311.690,684	1.89

Punct început	X / Y	Punct sfârșit	X / Y	Lungime segment (** (m)
4	582.497,77 311.690,684	5	582.499,858 311.690,528	2.094
5	582.499,858 311.690,528	6	582.500,027 311.692,441	1.92
6	582.500,027 311.692,441	7	582.497,93 311.692,571	2.101
7	582.497,93 311.692,571	1	582.487,478 311.693,216	10.472

** Lungimile segmentelor sunt determinate în planul de proiecție Stereo 70 și sunt rotunjite la 1 milimetru.

*** Distanța dintre puncte este formată din segmente cumulate ce sunt mai mici decât valoarea 1 milimetru.

Neutilizabil în Circuitul Civil

**DATE DESPRE IMOBILUL NR. 2604**

Oficiul de Cadastru și Publicitate Imobiliară ILFOV
Biroul de Cadastru și Publicitate Imobiliară Cornetu

A. Partea I. Descrierea imobilului

TEREN Intravilan

Adresa: Loc. Darasti-Ilfov, Jud. Ilfov

Nr. Crt	Nr cadastral Nr. topografic	Suprafața* (mp)	Observații / Referințe
A1	53213	2.900	Sector cadastral:30 Teren neimprejmuit;

B. Partea II. Proprietari și acte

Inscrieri privitoare la dreptul de proprietate și alte drepturi reale	Referințe
420500 / 07/10/2022	
Act Notarial nr. 2451, din 06/10/2022 emis de CIUHAN ANCA-ALEXANDRA;	
B11	A1
Intabulare, drept de PROPRIETATE, dobândit prin Convenție, cota actuala 1/1	
1) GHAHREMAN FLORIN, necasatorita	

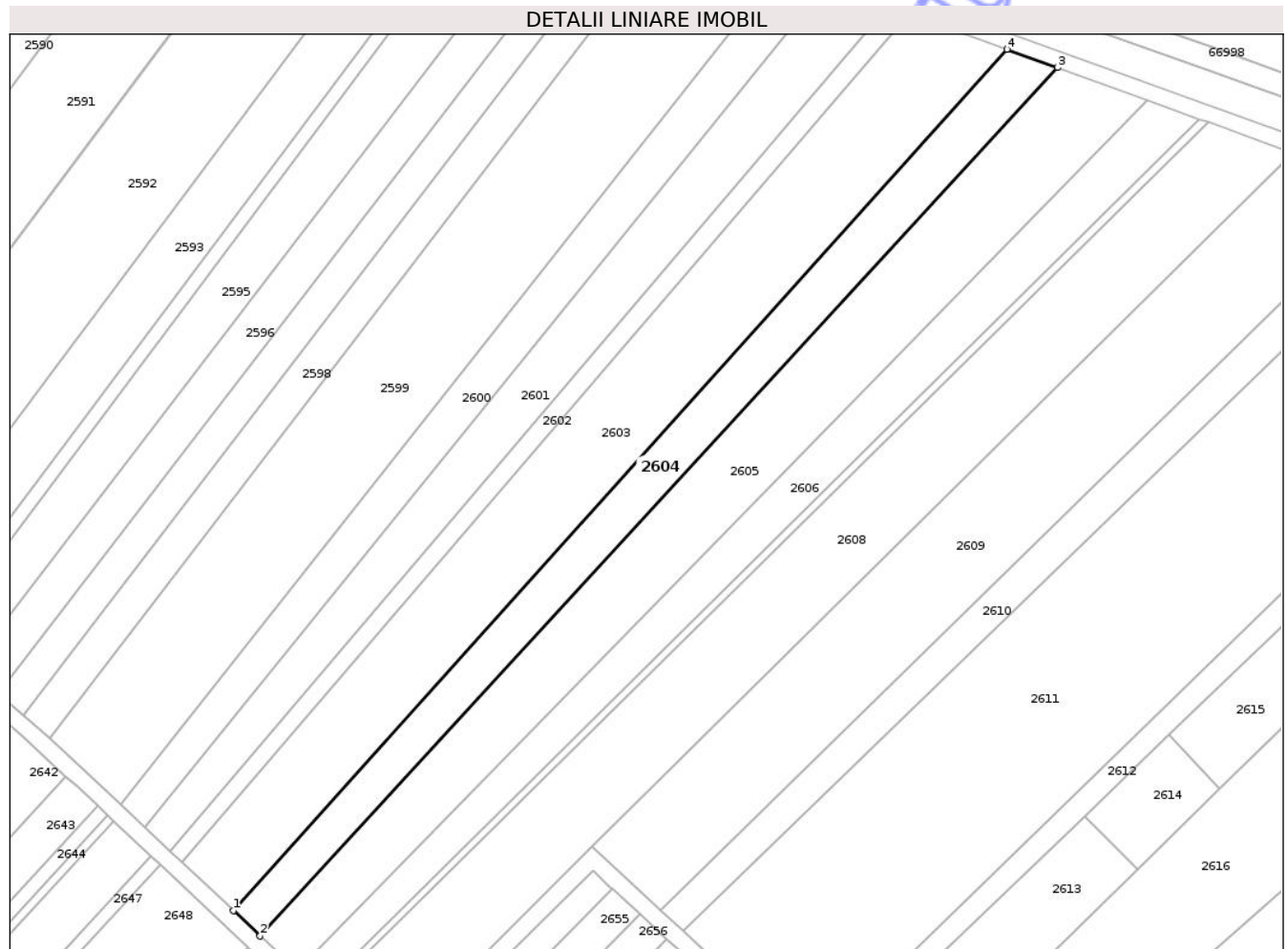
C. Partea III. SARCINI .

Inscrieri privind dezmembramintele dreptului de proprietate, drepturi reale de garanție și sarcini	Referințe
NU SUNT	

Teren

Nr cadastral	Suprafața (mp)*	Observații / Referințe
53213	2.900	

* Suprafața este determinată în planul de proiecție Stereo 70.



Date referitoare la teren

Crt	Categorie folosință	Intra vilan	Suprafața (mp)	Tarla	Parcelă	Nr. topo	Observații / Referințe
1	arabil	DA	2.900	23	73/1/18	-	

Lungime Segmente

1) Valorile lungimilor segmentelor sunt obținute din proiecție în plan.

Punct început	X / Y	Punct sfârșit	X / Y	Lungime segment (** (m)
1	582.751,776 312.248,682	2	582.758,174 312.242,608	8.822
2	582.758,174 312.242,608	3	582.949,01 312.450,172	281.96
3	582.949,01 312.450,172	4	582.936,871 312.454,571	12.911
4	582.936,871 312.454,571	1	582.751,776 312.248,682	276.858

** Lungimile segmentelor sunt determinate în planul de proiecție Stereo 70 și sunt rotunjite la 1 milimetru.

*** Distanţa dintre puncte este formată din segmente cumulate ce sunt mai mici decât valoarea 1 milimetru.

Neutilizabil în Circuitul
Civil

**DATE DESPRE IMOBILUL NR. 2608**

Oficiul de Cadastru și Publicitate Imobiliară ILFOV
Biroul de Cadastru și Publicitate Imobiliară Cornetu

A. Partea I. Descrierea imobilului

TEREN Intravilan

Adresa: Loc. Darasti-Ilfov, Jud. Ilfov

Nr. Crt	Nr cadastral Nr. topografic	Suprafața* (mp)	Observații / Referințe
A1	53127	Din acte: 5.950 Masurata: 5.936	Sector cadastral:30 Teren neimprejmuit;

B. Partea II. Proprietari și acte

Inscrieri privitoare la dreptul de proprietate și alte drepturi reale		Referințe
86666 / 24/02/2022		
Act Notarial nr. 181, din 21/01/2019 emis de NP MOCANU STEFAN CALIN (act notarial nr 27 din 05.07.2016, emis de NP JOANTA AVSILE CRISTIAN;act administrativ nr 76442 din 04.02.2009, emis de CJSDPAT;act notarial nr 868 din 06.06.2011, emis de NP JOANTA VASILE CRISTIAN;act administrativ nr 900 din 09.02.2022, emis de PRIMARIA COMUNEI DARASTI-ILFOV);		
B1	Intabulare, drept de PROPRIETATE, dobandit prin Succesiune, cota actuala 1/1 1) PÎRVU MIRCEA-EMIL	A1

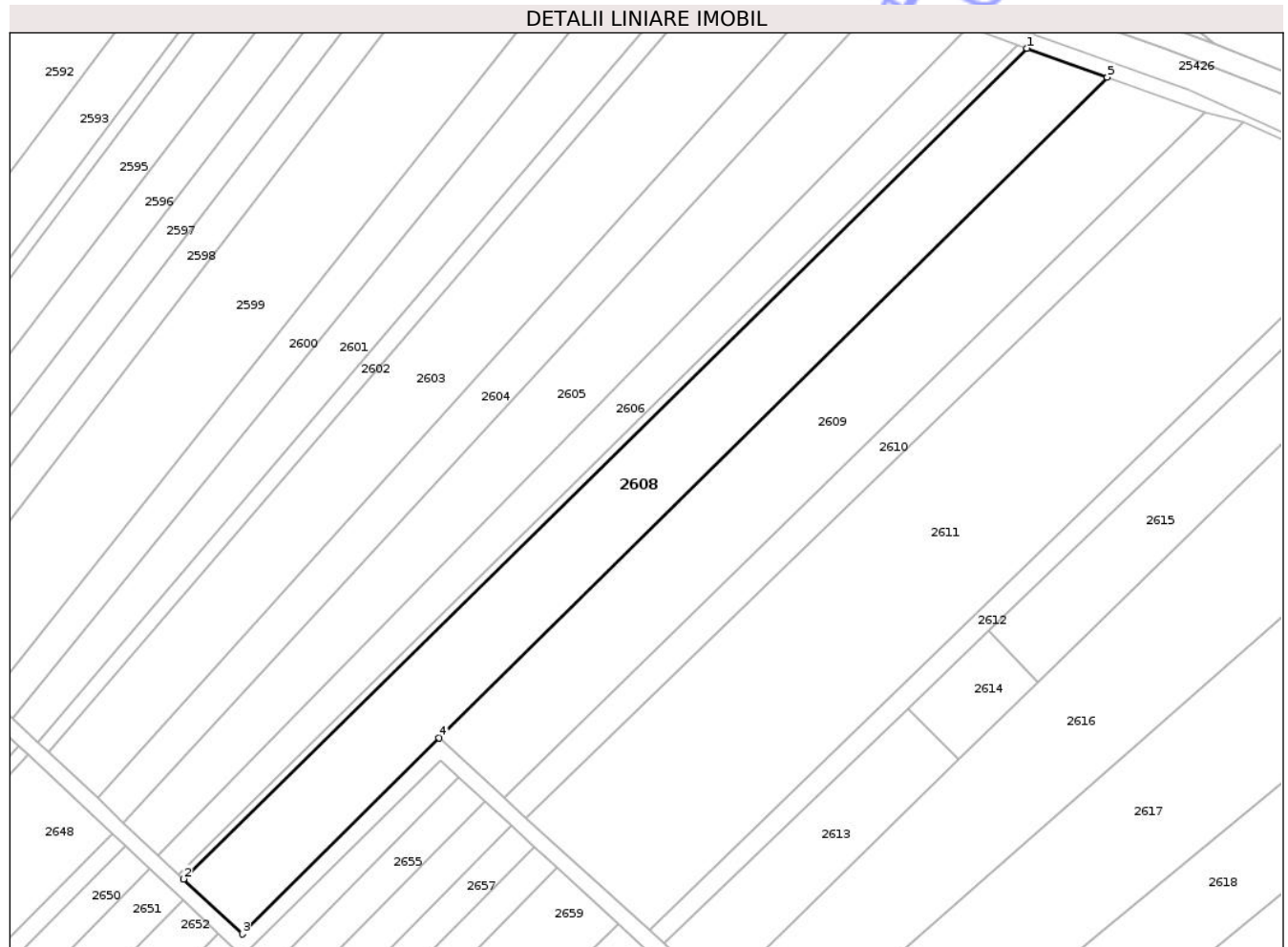
C. Partea III. SARCINI .

Inscrieri privind dezmembramentele dreptului de proprietate, drepturi reale de garanție și sarcini	Referințe
NU SUNT	

Teren

Nr cadastral	Suprafața (mp)*	Observații / Referințe
53127	Din acte: 5.950 Masurata: 5.936	

* Suprafața este determinată în planul de proiecție Stereo 70.



Date referitoare la teren

Crt	Categorie folosință	Intra vilan	Suprafața (mp)	Tarla	Parcelă	Nr. topo	Observații / Referințe
1	arabil	DA	5.936	23	73/1/21	-	

Lungime Segmente

1) Valorile lungimilor segmentelor sunt obținute din proiecție în plan.

Punct început	X / Y	Punct sfârșit	X / Y	Lungime segment (** (m)
1	582.985,143 312.437,074	2	582.773,331 312.228,435	297.312
2	582.773,331 312.228,435	3	582.788,065 312.214,595	20.215
3	582.788,065 312.214,595	4	582.837,496 312.263,859	69.788
4	582.837,496 312.263,859	5	583.005,348 312.429,771	236.011
5	583.005,348 312.429,771	1	582.985,143 312.437,074	21.484

** Lungimile segmentelor sunt determinate în planul de proiecție Stereo 70 și sunt rotunjite la 1 milimetru.

*** Distanța dintre puncte este formată din segmente cumulate ce sunt mai mici decât valoarea 1 milimetru.

Neutilizabil în Circuitul
Civil

**DATE DESPRE IMOBILUL NR. 2613**

Oficiul de Cadastru și Publicitate Imobiliară ILFOV
Biroul de Cadastru și Publicitate Imobiliară Cornetu

A. Partea I. Descrierea imobilului

TEREN Intravilan

Nr. CF vechi:399/2
Nr. cadastral vechi:503

Adresa: Loc. Darasti-Ilfov, Jud. Ilfov

Nr. Crt	Nr cadastral Nr. topografic	Suprafața* (mp)	Observații / Referințe
A1	51060	1.561	Sector cadastral:30 Teren neimprejmuit;

B. Partea II. Proprietari și acte

Inscrieri privitoare la dreptul de proprietate și alte drepturi reale		Referințe
163335 / 17/10/2008		
Act Notarial nr. 1686, din 14/10/2008 emis de BNP;		
B1	Intabulare, drept de PROPRIETATE, dobandit prin Conventie, cota actuala 1/1 1) TOMOSOIU RODICA, necasatorita, LIPSA CNP	A1
276813 / 29/06/2022		
Act Administrativ nr. 3323, din 07/06/2022 emis de Primaria Comunei Darasti-Ilfov (Adeverinta);		
B2	Se noteaza incheierea de rectificare nr. 12/28.06.2022 la contractul de vanzare-cumparare nr 1686 din 14.10.2008 in sensul ca proprietarul tabular TOMOSOIU RODICA, este necasatorita	A1
294079 / 12/07/2022		
Act Administrativ nr. 3323, din 07/06/2022 emis de Primaria Comunei Darasti-Ilfov (Adeverinta);		
B3	se noteaza schimbarea destinatiei imobilului din extravilan in intravilan	A1

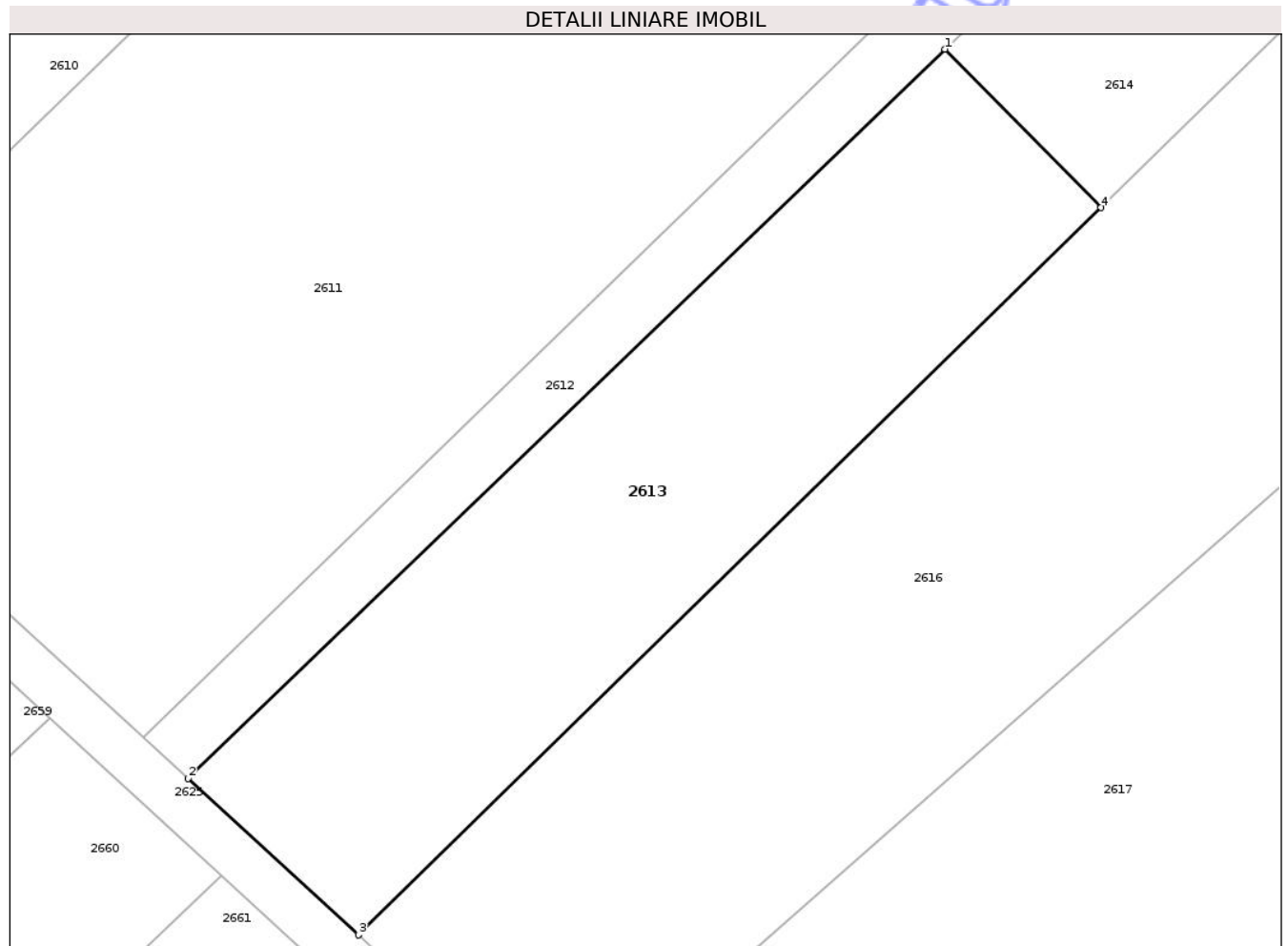
C. Partea III. SARCINI .

Inscrieri privind dezmembramintele dreptului de proprietate, drepturi reale de garanție și sarcini	Referințe
NU SUNT	

Teren

Nr cadastral	Suprafața (mp)*	Observații / Referințe
51060	1.561	

* Suprafața este determinată în planul de proiecție Stereo 70.



Date referitoare la teren

Crt	Categorie folosință	Intra vilan	Suprafața (mp)	Tarla	Parcelă	Nr. topo	Observații / Referințe
1	arabil	DA	1.561	23	73/1/24	-	

Lungime Segmente

1) Valorile lungimilor segmentelor sunt obținute din proiecție în plan.

Punct început	X / Y	Punct sfârșit	X / Y	Lungime segment (** (m)
1	582.955,389 312.271,316	2	582.893,927 312.212,158	85.307
2	582.893,927 312.212,158	3	582.907,776 312.199,47	18.782
3	582.907,776 312.199,47	4	582.968,069 312.258,463	84.353
4	582.968,069 312.258,463	1	582.955,389 312.271,316	18.055

** Lungimile segmentelor sunt determinate în planul de proiecție Stereo 70 și sunt rotunjite la 1 milimetru.

*** Distanţa dintre puncte este formată din segmente cumulate ce sunt mai mici decât valoarea 1 milimetru.

Neutilizabil în Circuitul
Civil

**DATE DESPRE IMOBILUL NR. 2625**

Oficiul de Cadastru și Publicitate Imobiliară ILFOV
Biroul de Cadastru și Publicitate Imobiliară Cornetu

A. Partea I. Descrierea imobilului

TEREN Intravilan

Adresa: Loc. Darasti-Ilfov, Jud. Ilfov

Nr. Crt	Nr cadastral Nr. topografic	Suprafața* (mp)	Observații / Referințe
A1		2.872	Sector cadastral:30 Teren neimprejmuit;

B. Partea II. Proprietari și acte

Inscrieri privitoare la dreptul de proprietate și alte drepturi reale	Referințe
/	
Act Administrativ nr. 1, din 01/01/2024 emis de -;	
B1	Inscrierea posesiei, drept de PROPRIETATE, dobandit prin Lege, cota actuala 1/1 1) NEIDENTIFICAT NEIDENTIFICAT
Act Normativ nr. 7, din 13/03/1996 emis de PARLAMENTUL ROMÂNIEI (ART. 13 ALIN. (15));	
B2	Se notează mențiunea de proprietar neidentificat

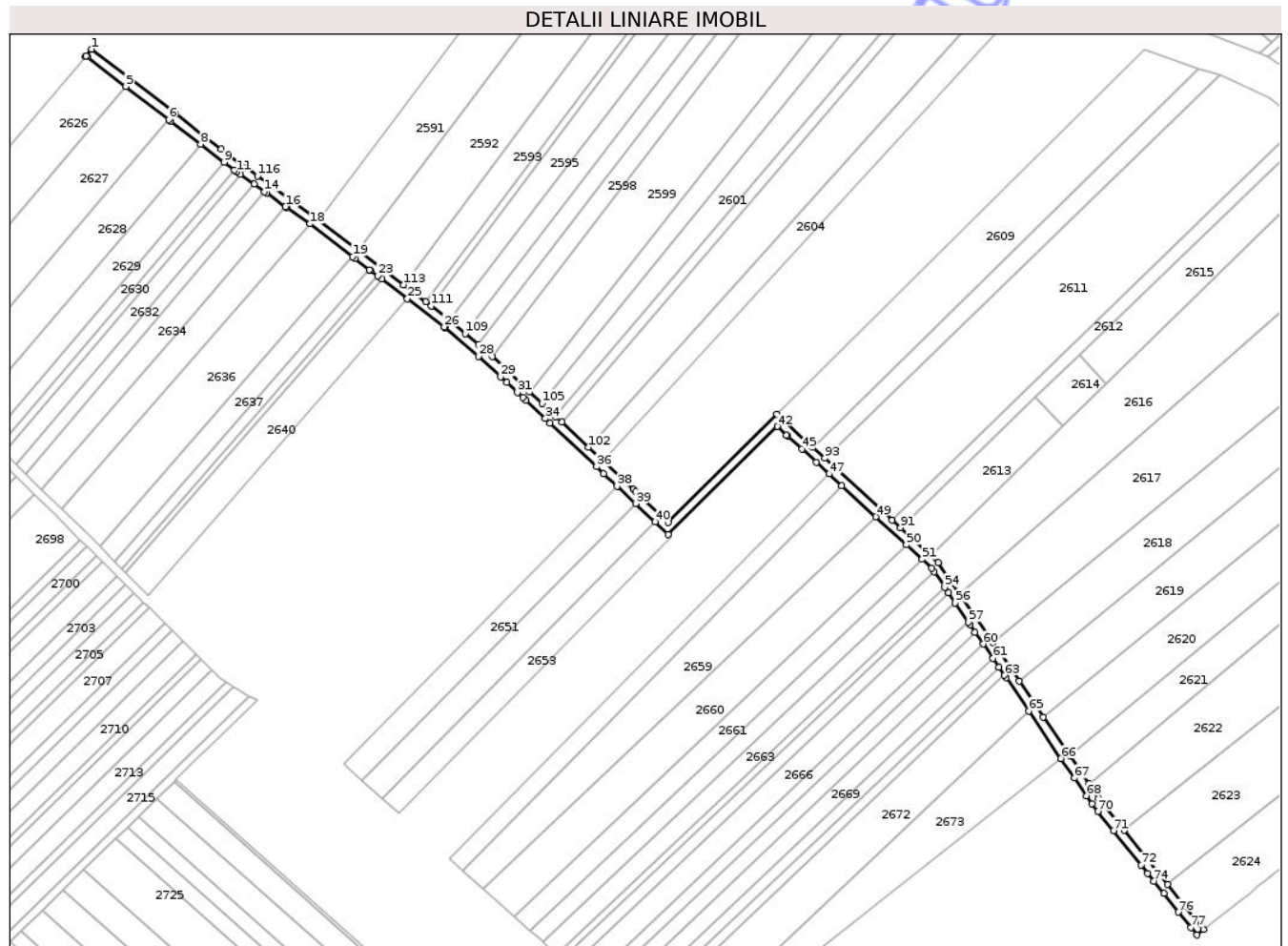
C. Partea III. SARCINI .

Inscrieri privind dezmembramintele dreptului de proprietate, drepturi reale de garanție și sarcini	Referințe
NU SUNT	

Teren

Nr cadastral	Suprafața (mp)*	Observații / Referințe
	2.872	

* Suprafața este determinată în planul de proiecție Stereo 70.



Date referitoare la teren

Crt	Categorie folosință	Intra vilan	Suprafața (mp)	Tarla	Parcelă	Nr. topo	Observații / Referințe
1	drum	DA	2.872	23	DE 73/2	-	

Lungime Segmente

1) Valorile lungimilor segmentelor sunt obținute din proiecție în plan.

Punct început	X / Y	Punct sfârșit	X / Y	Lungime segment
1	582.525,189 / 312.429,999	2	582.522,583 / 312.426,982	3.987
4	582.523,139 / 312.426,554	5	582.540,673 / 312.413,062	22.124
7	582.561,277 / 312.397,209	8	582.574,881 / 312.386,751	17.159
10	582.590,181 / 312.374,988	11	582.591,379 / 312.374,067	1.511
13	582.599,152 / 312.368,539	14	582.604,018 / 312.365,078	5.971
16	582.613,494 / 312.358,337	17	582.614,064 / 312.357,932	0.699
2	582.522,583 / 312.426,982	3	582.522,219 / 312.426,554	0.562
5	582.540,673 / 312.413,062	6	582.560,259 / 312.397,993	24.712
8	582.574,881 / 312.386,751	9	582.585,588 / 312.378,519	13.506
11	582.591,379 / 312.374,067	12	582.592,92 / 312.372,972	1.89
14	582.604,018 / 312.365,078	15	582.604,867 / 312.364,473	1.043
17	582.614,064 / 312.357,932	18	582.624,617 / 312.350,421	12.953
3	582.522,219 / 312.426,554	4	582.523,139 / 312.426,554	0.92
6	582.560,259 / 312.397,993	7	582.561,277 / 312.397,209	1.285
9	582.585,588 / 312.378,519	10	582.590,181 / 312.374,988	5.793
12	582.592,92 / 312.372,972	13	582.599,152 / 312.368,539	7.648
15	582.604,867 / 312.364,473	16	582.613,494 / 312.358,337	10.587
18	582.624,617 / 312.350,421	19	582.644,181 / 312.335,458	24.63

Punct început	X / Y	Punct sfârşit	X / Y	Lungime segment	Punct început	X / Y	Punct sfârşit	X / Y	Lungime segment	Punct început	X / Y	Punct sfârşit	X / Y	Lungime segment
19	582.644,181 312.335,458	20	582.645,203 312.334,676	1.287	20	582.645,203 312.334,676	21	582.651,879 312.329,556	8.413	21	582.651,879 312.329,556	22	582.652,319 312.329,219	0.554
22	582.652,319 312.329,219	23	582.655,508 312.326,774	4.018	23	582.655,508 312.326,774	24	582.657,406 312.325,319	2.392	24	582.657,406 312.325,319	25	582.669,123 312.316,335	14.765
25	582.669,123 312.316,335	26	582.685,855 312.303,506	21.084	26	582.685,855 312.303,506	27	582.686,141 312.303,262	0.376	27	582.686,141 312.303,262	28	582.701,489 312.290,148	20.188
28	582.701,489 312.290,148	29	582.711,667 312.280,809	13.813	29	582.711,667 312.280,809	30	582.714,435 312.278,269	3.757	30	582.714,435 312.278,269	31	582.719,287 312.273,711	6.657
31	582.719,287 312.273,711	32	582.721,717 312.271,429	3.334	32	582.721,717 312.271,429	33	582.723,074 312.270,154	1.862	33	582.723,074 312.270,154	34	582.732,02 312.261,752	12.273
34	582.732,02 312.261,752	35	582.734,195 312.259,708	2.985	35	582.734,195 312.259,708	36	582.755,369 312.239,819	29.05	36	582.755,369 312.239,819	37	582.758,634 312.236,752	4.48
37	582.758,634 312.236,752	38	582.764,779 312.230,98	8.431	38	582.764,779 312.230,98	39	582.773,19 312.223,08	11.539	39	582.773,19 312.223,08	40	582.782,106 312.214,705	12.233
40	582.782,106 312.214,705	41	582.788,159 312.209,053	8.282	41	582.788,159 312.209,053	42	582.837,758 312.258,197	69.823	42	582.837,758 312.258,197	43	582.841,99 312.254,32	5.739
43	582.841,99 312.254,32	44	582.842,426 312.253,92	0.592	44	582.842,426 312.253,92	45	582.848,979 312.247,916	8.888	45	582.848,979 312.247,916	46	582.855,538 312.241,906	8.896
46	582.855,538 312.241,906	47	582.861,38 312.236,555	7.922	47	582.861,38 312.236,555	48	582.867,173 312.231,247	7.857	48	582.867,173 312.231,247	49	582.882,652 312.217,064	20.994
49	582.882,652 312.217,064	50	582.896,615 312.204,272	18.937	50	582.896,615 312.204,272	51	582.903,826 312.197,665	9.78	51	582.903,826 312.197,665	52	582.908,256 312.193,606	6.008
52	582.908,256 312.193,606	53	582.909,382 312.191,951	2.002	53	582.909,382 312.191,951	54	582.914,131 312.184,971	8.442	54	582.914,131 312.184,971	55	582.915,85 312.182,445	3.055
55	582.915,85 312.182,445	56	582.919,012 312.177,799	5.62	56	582.919,012 312.177,799	57	582.925,005 312.168,99	10.654	57	582.925,005 312.168,99	58	582.925,768 312.167,87	1.355
58	582.925,768 312.167,87	59	582.928,049 312.164,519	4.054	59	582.928,049 312.164,519	60	582.931,756 312.159,073	6.588	60	582.931,756 312.159,073	61	582.936,172 312.152,586	7.847
61	582.936,172 312.152,586	62	582.938,928 312.148,536	4.899	62	582.938,928 312.148,536	63	582.941,453 312.144,827	4.487	63	582.941,453 312.144,827	64	582.942,201 312.143,728	1.329
64	582.942,201 312.143,728	65	582.952,471 312.128,638	18.253	65	582.952,471 312.128,638	66	582.967,183 312.107,021	26.148	66	582.967,183 312.107,021	67	582.973,322 312.098,0	10.912
67	582.973,322 312.098,0	68	582.978,763 312.090,006	9.67	68	582.978,763 312.090,006	69	582.981,186 312.086,446	4.306	69	582.981,186 312.086,446	70	582.984,016 312.082,914	4.526
70	582.984,016 312.082,914	71	582.991,143 312.074,018	11.399	71	582.991,143 312.074,018	72	583.003,671 312.058,383	20.035	72	583.003,671 312.058,383	73	583.006,607 312.054,719	4.695
73	583.006,607 312.054,719	74	583.009,547 312.051,049	4.702	74	583.009,547 312.051,049	75	583.014,038 312.045,445	7.181	75	583.014,038 312.045,445	76	583.020,794 312.037,012	10.806
76	583.020,794 312.037,012	77	583.026,408 312.030,006	8.978	77	583.026,408 312.030,006	78	583.029,269 312.026,625	4.429	78	583.029,269 312.026,625	79	583.032,297 312.029,029	3.866
79	583.032,297 312.029,029	80	583.015,758 312.049,694	26.468	80	583.015,758 312.049,694	81	582.996,033 312.074,308	31.542	81	582.996,033 312.074,308	82	582.984,405 312.088,825	18.6
82	582.984,405 312.088,825	83	582.979,869 312.095,489	8.061	83	582.979,869 312.095,489	84	582.971,184 312.108,252	15.438	84	582.971,184 312.108,252	85	582.959,174 312.125,898	21.345
85	582.959,174 312.125,898	86	582.948,045 312.142,251	19.781	86	582.948,045 312.142,251	87	582.936,216 312.159,632	21.024	87	582.936,216 312.159,632	88	582.921,151 312.181,768	26.776
88	582.921,151 312.181,768	89	582.911,301 312.196,241	17.507	89	582.911,301 312.196,241	90	582.907,776 312.199,47	4.78	90	582.907,776 312.199,47	91	582.893,927 312.212,158	18.782
91	582.893,927 312.212,158	92	582.890,276 312.215,504	4.952	92	582.890,276 312.215,504	93	582.859,417 312.243,776	41.852	93	582.859,417 312.243,776	94	582.854,006 312.248,733	7.338
94	582.854,006 312.248,733	95	582.853,316 312.249,366	0.936	95	582.853,316 312.249,366	96	582.837,496 312.263,859	21.455	96	582.837,496 312.263,859	97	582.788,065 312.214,595	69.788
97	582.788,065 312.214,595	98	582.773,331 312.228,435	20.215	98	582.773,331 312.228,435	99	582.772,186 312.229,51	1.571	99	582.772,186 312.229,51	100	582.767,05 312.234,334	7.046
100	582.767,05 312.234,334	101	582.758,174 312.242,608	12.134	101	582.758,174 312.242,608	102	582.751,776 312.248,682	8.822	102	582.751,776 312.248,682	103	582.739,528 312.260,187	16.804
103	582.739,528 312.260,187	104	582.736,744 312.262,802	3.82	104	582.736,744 312.262,802	105	582.730,511 312.268,657	8.552	105	582.730,511 312.268,657	106	582.724,802 312.274,019	7.832
106	582.724,802 312.274,019	107	582.707,833 312.289,958	23.281	107	582.707,833 312.289,958	108	582.701,45 312.295,441	8.415	108	582.701,45 312.295,441	109	582.695,57 312.300,464	7.733
109	582.695,57 312.300,464	110	582.688,374 312.306,611	9.464	110	582.688,374 312.306,611	111	582.680,04 312.313,005	10.504	111	582.680,04 312.313,005	112	582.677,539 312.314,924	3.152
112	582.677,539 312.314,924	113	582.667,348 312.322,737	12.841	113	582.667,348 312.322,737	114	582.646,91 312.338,41	25.756	114	582.646,91 312.338,41	115	582.628,817 312.352,283	22.799
115	582.628,817 312.352,283	116	582.600,761 312.372,303	34.466	116	582.600,761 312.372,303	117	582.595,694 312.375,907	6.218	117	582.595,694 312.375,907	118	582.593,876 312.377,2	2.231

Punct început	X / Y	Punct sfârșit	X / Y	Lungime segment	Punct început	X / Y	Punct sfârșit	X / Y	Lungime segment	Punct început	X / Y	Punct sfârșit	X / Y	Lungime segment
118	582.593,876 312.377,2	119	582.587,122 312.382,392	8.519	119	582.587,122 312.382,392	120	582.584,315 312.384,549	3.54	120	582.584,315 312.384,549	121	582.575,728 312.391,15	10.831
121	582.575,728 312.391,15	122	582.563,369 312.400,65	15.588	122	582.563,369 312.400,65	123	582.542,517 312.416,679	26.301	123	582.542,517 312.416,679	1	582.525,189 312.429,999	21.856

** Lungimile segmentelor sunt determinate în planul de proiecție Stereo 70 și sunt rotunjite la 1 milimetru.

*** Distanța dintre puncte este formată din segmente cumulate ce sunt mai mici decât valoarea 1 milimetru.

**DATE DESPRE IMOBILUL NR. 2683**

Oficiul de Cadastru și Publicitate Imobiliară ILFOV
Biroul de Cadastru și Publicitate Imobiliară Cornetu

A. Partea I. Descrierea imobilului

TEREN Intravilan

Adresa: Loc. Darasti-Ilfov, Jud. Ilfov

Nr. Crt	Nr cadastral Nr. topografic	Suprafața* (mp)	Observații / Referințe
A1		2.144	Sector cadastral:30 Teren neimprejmuit;

B. Partea II. Proprietari și acte

Inscrieri privitoare la dreptul de proprietate și alte drepturi reale		Referințe
/		
Act Administrativ nr. 1, din 01/01/2024 emis de -;		
B1	Inscrierea posesiei, drept de PROPRIETATE, dobândit prin Lege, cota actuala 1/1 1) NEIDENTIFICAT NEIDENTIFICAT	A1
Act Normativ nr. 7, din 13/03/1996 emis de PARLAMENTUL ROMÂNIEI (ART. 13 ALIN. (14));		
B2	Se notează mențiunea de proprietar neidentificat, rezerva comisiei locale de fond funciar	A1

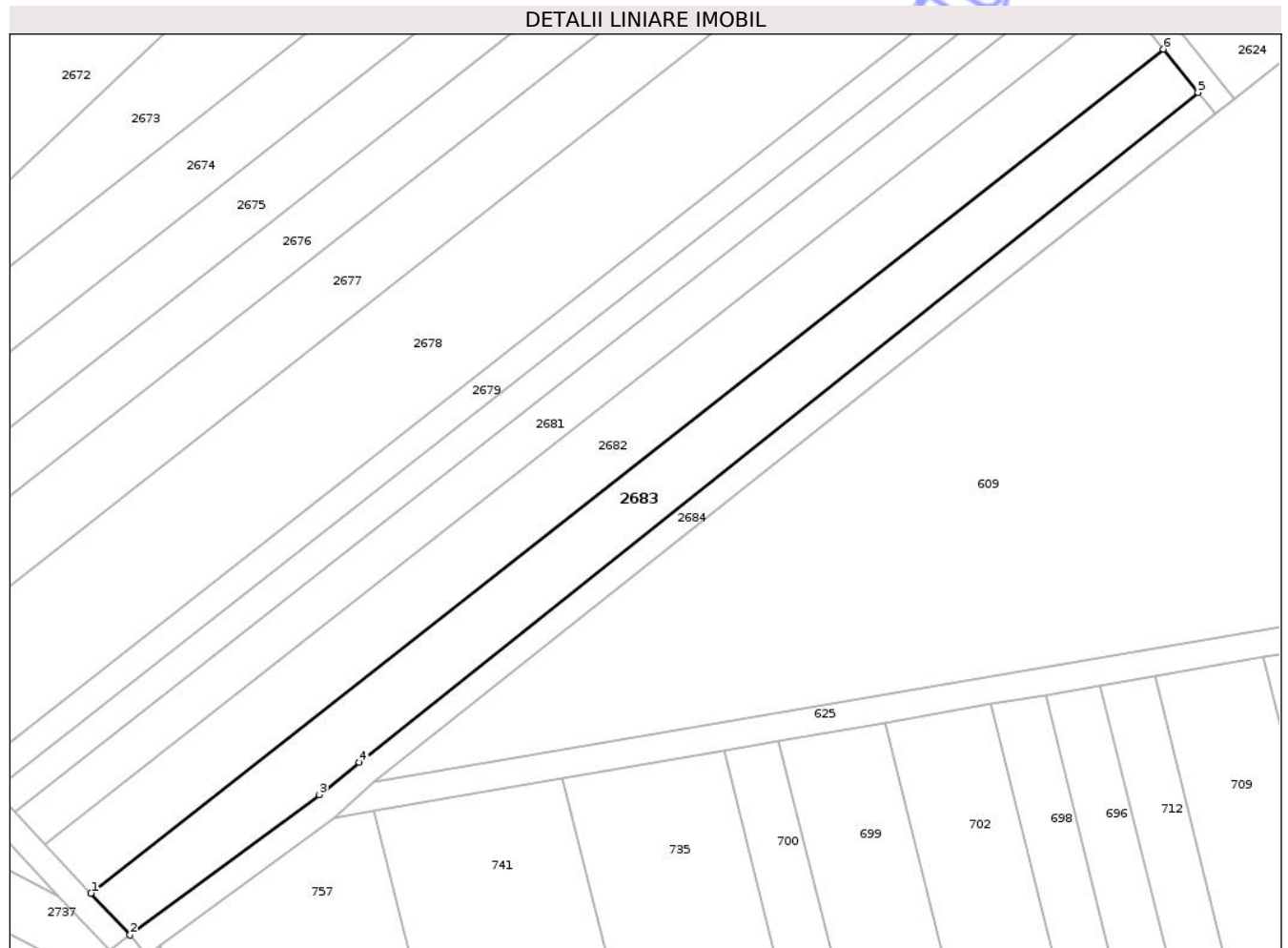
C. Partea III. SARCINI .

Inscrieri privind dezmembramintele dreptului de proprietate, drepturi reale de garanție și sarcini	Referințe
NU SUNT	

Teren

Nr cadastral	Suprafața (mp)*	Observații / Referințe
	2.144	

* Suprafața este determinată în planul de proiecție Stereo 70.



Date referitoare la teren

Crt	Categorie folosință	Intra vilan	Suprafața (mp)	Tarla	Parcelă	Nr. topo	Observații / Referințe
1	arabil	DA	2.144	23	73/3/50/2	-	

Lungime Segmente

1) Valorile lungimilor segmentelor sunt obținute din proiecție în plan.

Punct început	X / Y	Punct sfârșit	X / Y	Lungime segment (** (m)
1	582.846,47 311.900,034	2	582.852,824 311.893,254	9.292
2	582.852,824 311.893,254	3	582.883,59 311.916,03	38.279
3	582.883,59 311.916,03	4	582.890,093 311.921,232	8.328
4	582.890,093 311.921,232	5	583.026,408 312.030,006	174.395
5	583.026,408 312.030,006	6	583.020,794 312.037,012	8.978

Punct început	X / Y	Punct sfârșit	X / Y	Lungime segment (** (m)
6	583.020,794 312.037,012	1	582.846,47 311.900,034	221.702

** Lungimile segmentelor sunt determinate în planul de proiecție Stereo 70 și sunt rotunjite la 1 milimetru.

*** Distanța dintre puncte este formată din segmente cumulate ce sunt mai mici decât valoarea 1 milimetru.

Neutilizabil în Circuitul Civil

**DATE DESPRE IMOBILUL NR. 2685**

Oficiul de Cadastru și Publicitate Imobiliară ILFOV
Biroul de Cadastru și Publicitate Imobiliară Cornetu

A. Partea I. Descrierea imobilului

TEREN Intravilan

Adresa: Loc. Darasti-Ilfov, Jud. Ilfov

Nr. Crt	Nr cadastral Nr. topografic	Suprafața* (mp)	Observații / Referințe
A1		2.411	Sector cadastral:30 Teren neimprejmuit;

B. Partea II. Proprietari și acte

Inscrieri privitoare la dreptul de proprietate și alte drepturi reale	Referințe
/	
Act Administrativ nr. 1, din 01/01/2024 emis de -;	
B1	Inscrierea posesiei, drept de PROPRIETATE, dobandit prin Lege, cota actuala 1/1 1) NEIDENTIFICAT NEIDENTIFICAT
Act Normativ nr. 7, din 13/03/1996 emis de PARLAMENTUL ROMÂNIEI (ART. 13 ALIN. (15));	
B2	Se notează mențiunea de proprietar neidentificat

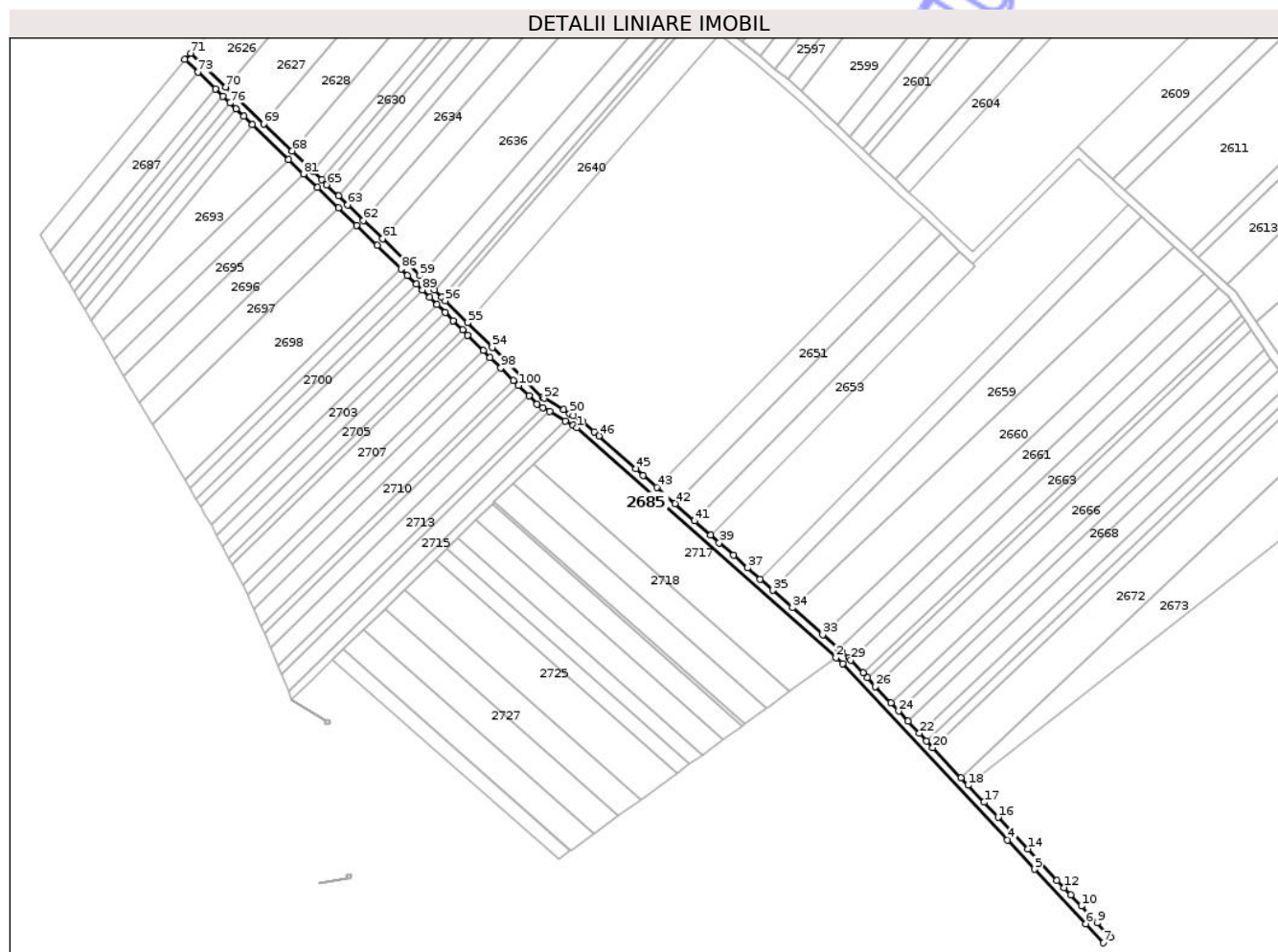
C. Partea III. SARCINI .

Inscrieri privind dezmembramintele dreptului de proprietate, drepturi reale de garanție și sarcini	Referințe
NU SUNT	

Teren

Nr cadastral	Suprafața (mp)*	Observații / Referințe
	2.411	

* Suprafața este determinată în planul de proiecție Stereo 70.



Date referitoare la teren

Crt	Categorie folosință	Intravilan	Suprafața (mp)	Tarla	Parcelă	Nr. topo	Observații / Referințe
1	drum	DA	2.411	23	DE 73/4	-	

Lungime Segmente

1) Valorile lungimilor segmentelor sunt obținute din proiecție în plan.

Punct început	X / Y	Punct sfârșit	X / Y	Lungime segment
1	582.602,501 312.132,173	2	582.724,003 312.024,343	162.45
4	582.804,445 311.938,868	5	582.817,213 311.925,219	18.69
7	582.849,451 311.890,756	8	582.852,824 311.893,254	4.197
10	582.839,053 311.907,947	11	582.834,124 311.913,206	7.208
13	582.827,673 311.920,089	14	582.813,921 311.934,763	20.111
16	582.800,041 311.949,572	17	582.793,419 311.956,638	9.684
2	582.724,003 312.024,343	3	582.727,045 312.021,609	4.09
5	582.817,213 311.925,219	6	582.841,127 311.899,655	35.006
8	582.852,824 311.893,254	9	582.846,47 311.900,034	9.292
11	582.834,124 311.913,206	12	582.830,896 311.916,651	4.721
14	582.813,921 311.934,763	15	582.806,097 311.943,111	11.441
17	582.793,419 311.956,638	18	582.785,946 311.964,611	10.928
3	582.727,045 312.021,609	4	582.804,445 311.938,868	113.3
6	582.841,127 311.899,655	7	582.849,451 311.890,756	12.185
9	582.846,47 311.900,034	10	582.839,053 311.907,947	10.846
12	582.830,896 311.916,651	13	582.827,673 311.920,089	4.712
15	582.806,097 311.943,111	16	582.800,041 311.949,572	8.855
18	582.785,946 311.964,611	19	582.782,67 311.968,107	4.791

Punct început	X / Y	Punct sfârşit	X / Y	Lungime segment	Punct început	X / Y	Punct sfârşit	X / Y	Lungime segment	Punct început	X / Y	Punct sfârşit	X / Y	Lungime segment
19	582.782,67 311.968,107	20	582.769,449 311.982,214	19.334	20	582.769,449 311.982,214	21	582.766,42 311.985,446	4.43	21	582.766,42 311.985,446	22	582.763,112 311.988,975	4.837
22	582.763,112 311.988,975	23	582.757,814 311.994,628	7.748	23	582.757,814 311.994,628	24	582.753,367 311.999,373	6.503	24	582.753,367 311.999,373	25	582.749,715 312.003,27	5.341
25	582.749,715 312.003,27	26	582.742,522 312.010,945	10.519	26	582.742,522 312.010,945	27	582.738,727 312.014,993	5.549	27	582.738,727 312.014,993	28	582.736,664 312.017,194	3.017
28	582.736,664 312.017,194	29	582.730,965 312.023,276	8.335	29	582.730,965 312.023,276	30	582.729,846 312.024,469	1.636	30	582.729,846 312.024,469	31	582.726,667 312.027,327	4.275
31	582.726,667 312.027,327	32	582.725,111 312.028,708	2.08	32	582.725,111 312.028,708	33	582.717,787 312.035,208	9.792	33	582.717,787 312.035,208	34	582.703,605 312.047,793	18.961
34	582.703,605 312.047,793	35	582.694,354 312.056,004	12.369	35	582.694,354 312.056,004	36	582.688,473 312.061,223	7.863	36	582.688,473 312.061,223	37	582.682,544 312.066,485	7.927
37	582.682,544 312.066,485	38	582.675,885 312.072,394	8.903	38	582.675,885 312.072,394	39	582.669,233 312.078,298	8.894	39	582.669,233 312.078,298	40	582.665,113 312.081,954	5.508
40	582.665,113 312.081,954	41	582.657,689 312.088,542	9.926	41	582.657,689 312.088,542	42	582.648,53 312.096,671	12.246	42	582.648,53 312.096,671	43	582.639,89 312.104,339	11.552
43	582.639,89 312.104,339	44	582.633,578 312.109,941	8.439	44	582.633,578 312.109,941	45	582.630,223 312.112,918	4.485	45	582.630,223 312.112,918	46	582.612,798 312.128,382	23.297
46	582.612,798 312.128,382	47	582.610,565 312.130,364	2.986	47	582.610,565 312.130,364	48	582.604,873 312.135,415	7.61	48	582.604,873 312.135,415	49	582.600,778 312.137,855	4.767
49	582.600,778 312.137,855	50	582.599,113 312.138,848	1.939	50	582.599,113 312.138,848	51	582.596,216 312.140,574	3.372	51	582.596,216 312.140,574	52	582.587,071 312.146,023	10.645
52	582.587,071 312.146,023	53	582.586,272 312.146,499	0.93	53	582.586,272 312.146,499	54	582.562,768 312.169,798	33.095	54	582.562,768 312.169,798	55	582.551,135 312.181,329	16.38
55	582.551,135 312.181,329	56	582.540,651 312.191,723	14.763	56	582.540,651 312.191,723	57	582.538,953 312.193,406	2.391	57	582.538,953 312.193,406	58	582.535,705 312.196,625	4.573
58	582.535,705 312.196,625	59	582.528,817 312.203,453	9.699	59	582.528,817 312.203,453	60	582.522,788 312.209,43	8.49	60	582.522,788 312.209,43	61	582.511,324 312.220,786	16.136
61	582.511,324 312.220,786	62	582.502,375 312.229,423	12.437	62	582.502,375 312.229,423	63	582.494,866 312.236,669	10.435	63	582.494,866 312.236,669	64	582.490,576 312.240,808	5.961
64	582.490,576 312.240,808	65	582.485,082 312.246,11	7.635	65	582.485,082 312.246,11	66	582.482,637 312.248,47	3.398	66	582.482,637 312.248,47	67	582.478,464 312.252,496	5.799
67	582.478,464 312.252,496	68	582.468,738 312.261,882	13.516	68	582.468,738 312.261,882	69	582.455,455 312.274,7	18.459	69	582.455,455 312.274,7	70	582.437,659 312.291,874	24.731
70	582.437,659 312.291,874	71	582.421,22 312.307,737	22.845	71	582.421,22 312.307,737	72	582.418,443 312.304,859	3.999	72	582.418,443 312.304,859	73	582.424,644 312.298,874	8.618
73	582.424,644 312.298,874	74	582.432,919 312.290,889	11.499	74	582.432,919 312.290,889	75	582.436,465 312.287,467	4.928	75	582.436,465 312.287,467	76	582.439,628 312.284,415	4.395
76	582.439,628 312.284,415	77	582.442,445 312.281,696	3.915	77	582.442,445 312.281,696	78	582.446,16 312.278,111	5.163	78	582.446,16 312.278,111	79	582.450,065 312.274,343	5.426
79	582.450,065 312.274,343	80	582.467,059 312.257,943	23.617	80	582.467,059 312.257,943	81	582.474,149 312.251,102	9.852	81	582.474,149 312.251,102	82	582.480,746 312.244,736	9.168
82	582.480,746 312.244,736	83	582.490,539 312.235,286	13.609	83	582.490,539 312.235,286	84	582.499,036 312.227,086	11.808	84	582.499,036 312.227,086	85	582.508,795 312.217,668	13.562
85	582.508,795 312.217,668	86	582.519,972 312.206,589	15.738	86	582.519,972 312.206,589	87	582.522,968 312.203,619	4.219	87	582.522,968 312.203,619	88	582.527,173 312.199,45	5.921
88	582.527,173 312.199,45	89	582.529,87 312.196,777	3.797	89	582.529,87 312.196,777	90	582.533,46 312.193,218	5.055	90	582.533,46 312.193,218	91	582.536,778 312.189,929	4.672
91	582.536,778 312.189,929	92	582.540,598 312.186,143	5.378	92	582.540,598 312.186,143	93	582.544,375 312.182,399	5.318	93	582.544,375 312.182,399	94	582.548,806 312.178,006	6.24
94	582.548,806 312.178,006	95	582.551,207 312.175,626	3.381	95	582.551,207 312.175,626	96	582.558,513 312.168,384	10.287	96	582.558,513 312.168,384	97	582.561,756 312.165,169	4.567
97	582.561,756 312.165,169	98	582.566,762 312.160,206	7.049	98	582.566,762 312.160,206	99	582.572,628 312.154,391	8.26	99	582.572,628 312.154,391	100	582.575,039 312.152,002	3.394
100	582.575,039 312.152,002	101	582.579,994 312.147,09	6.977	101	582.579,994 312.147,09	102	582.583,804 312.143,314	5.364	102	582.583,804 312.143,314	103	582.586,559 312.141,672	3.207
103	582.586,559 312.141,672	104	582.589,7 312.139,8	3.657	104	582.589,7 312.139,8	105	582.597,157 312.135,357	8.68	105	582.597,157 312.135,357	106	582.600,579 312.133,317	3.984
106	582.600,579 312.133,317	1	582.602,501 312.132,173	2.237										

** Lungimile segmentelor sunt determinate în planul de proiecție Stereo 70 și sunt rotunjite la 1 milimetru.

*** Distanța dintre puncte este formată din segmente cumulate ce sunt mai mici decât valoarea 1 milimetru.

**DATE DESPRE IMOBILUL NR. 2688**

Oficiul de Cadastru și Publicitate Imobiliară ILFOV
Biroul de Cadastru și Publicitate Imobiliară Cornetu

A. Partea I. Descrierea imobilului

TEREN Intravilan

Adresa: Loc. Darasti-Ilfov, Jud. Ilfov

Nr. Crt	Nr cadastral Nr. topografic	Suprafața* (mp)	Observații / Referințe
A1	51729	554	Sector cadastral:30 Teren neimprejmuit;

B. Partea II. Proprietari și acte

Inscrieri privitoare la dreptul de proprietate și alte drepturi reale	Referințe
204205 / 15/07/2019	
Act Notarial nr. 535, din 11/07/2019 emis de NP Lixandru Anamaria Marcela;	
B2	A1
Intabulare, drept de PROPRIETATE, dobandit prin Conventie, cota actuala 1/1	
1) MIHAITA IONEL	
2) MIHAITA ESTELA, soti	
24967 / 22/01/2025	
Act Notarial nr. 535, din 11/07/2019 emis de NP Lixandru Anamaria Marcela;	
B3	A1
se noteaza actualizarea cu date tehnice si repositionare conform documentatiei cadastale avizate	

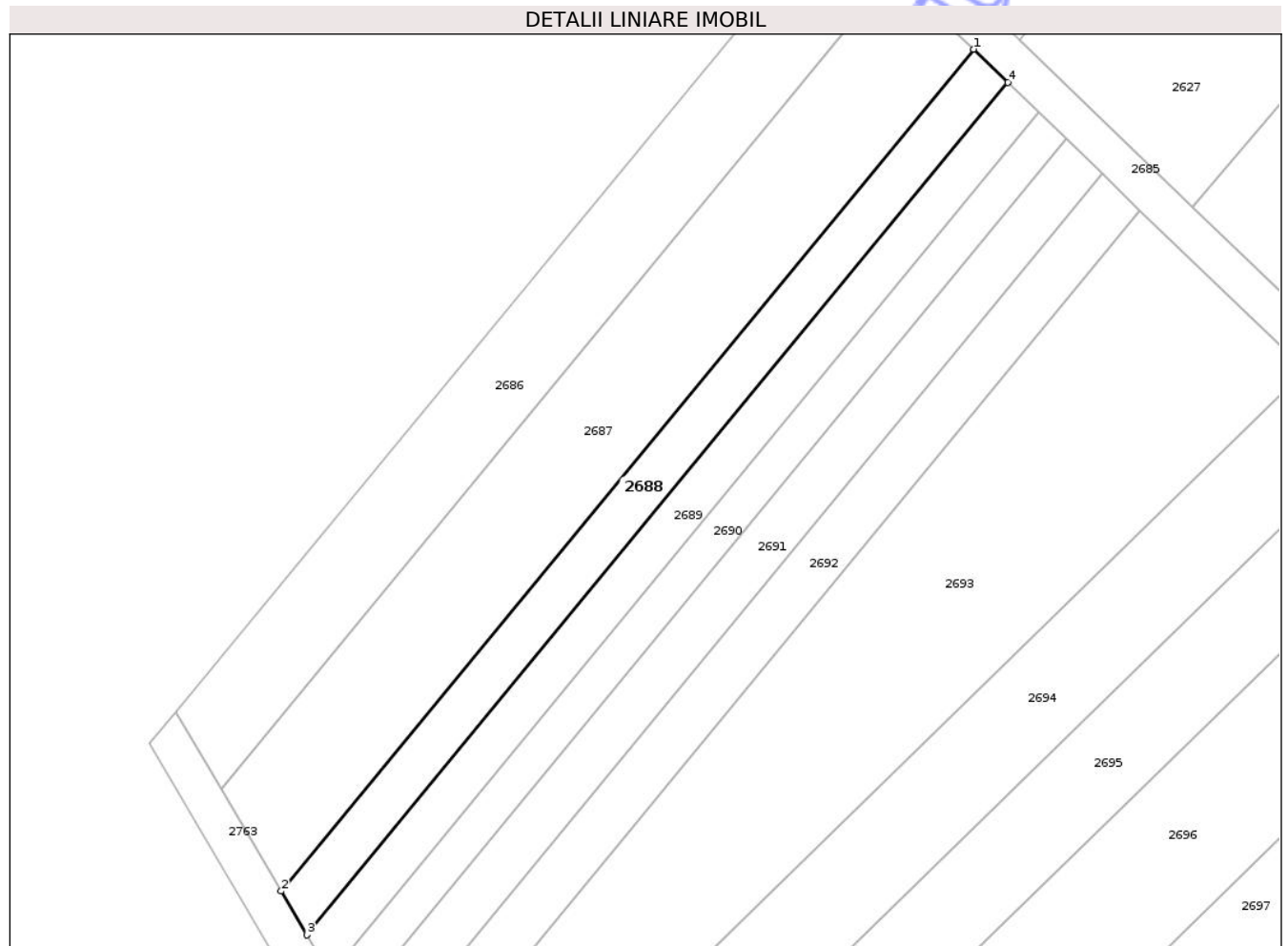
C. Partea III. SARCINI .

Inscrieri privind dezmembramintele dreptului de proprietate, drepturi reale de garanție și sarcini	Referințe
NU SUNT	

Teren

Nr cadastral	Suprafața (mp)*	Observații / Referințe
51729	554	

* Suprafața este determinată în planul de proiecție Stereo 70.



Date referitoare la teren

Crt	Categorie folosință	Intra vilan	Suprafața (mp)	Tarla	Parcelă	Nr. topo	Observații / Referințe
1	arabil	DA	554	23	73/5/31	-	

Lungime Segmente

1) Valorile lungimilor segmentelor sunt obținute din proiecție în plan.

Punct început	X / Y	Punct sfârșit	X / Y	Lungime segment (** (m)
1	582.432,919 312.290,889	2	582.361,681 312.204,371	112.072
2	582.361,681 312.204,371	3	582.364,332 312.199,863	5.23
3	582.364,332 312.199,863	4	582.436,465 312.287,467	113.48
4	582.436,465 312.287,467	1	582.432,919 312.290,889	4.928

** Lungimile segmentelor sunt determinate în planul de proiecție Stereo 70 și sunt rotunjite la 1 milimetru.

*** Distanţa dintre puncte este formată din segmente cumulate ce sunt mai mici decât valoarea 1 milimetru.

Neutilizabil în Circuitul
Civil

**DATE DESPRE IMOBILUL NR. 2689**

Oficiul de Cadastru și Publicitate Imobiliară ILFOV
Biroul de Cadastru și Publicitate Imobiliară Cornetu

A. Partea I. Descrierea imobilului

TEREN Intravilan

Adresa: Loc. Darasti-Ilfov, Jud. Ilfov

Nr. Crt	Nr cadastral Nr. topografic	Suprafața* (mp)	Observații / Referințe
A1	51728	500	Sector cadastral:30 Teren neimprejmuit;

B. Partea II. Proprietari și acte

Inscrieri privitoare la dreptul de proprietate și alte drepturi reale	Referințe
204199 / 15/07/2019	
Inscris Sub Semnatura Privata nr. documentatie tehnica, din 22/01/2025 emis de Ionita Alexandru;	
B2	A1
Intabulare, drept de PROPRIETATE, dobandit prin Conventie, cota actuala 1/1	
1) MIHAITA IONEL, casatorit cu	
2) MIHAITA ESTELA	
24980 / 22/01/2025	
Inscris Sub Semnatura Privata nr. documentatie tehnica, din 22/01/2025 emis de Ionita Alexandru;	
B3	A1
se noteaza repositionarea imobilului	

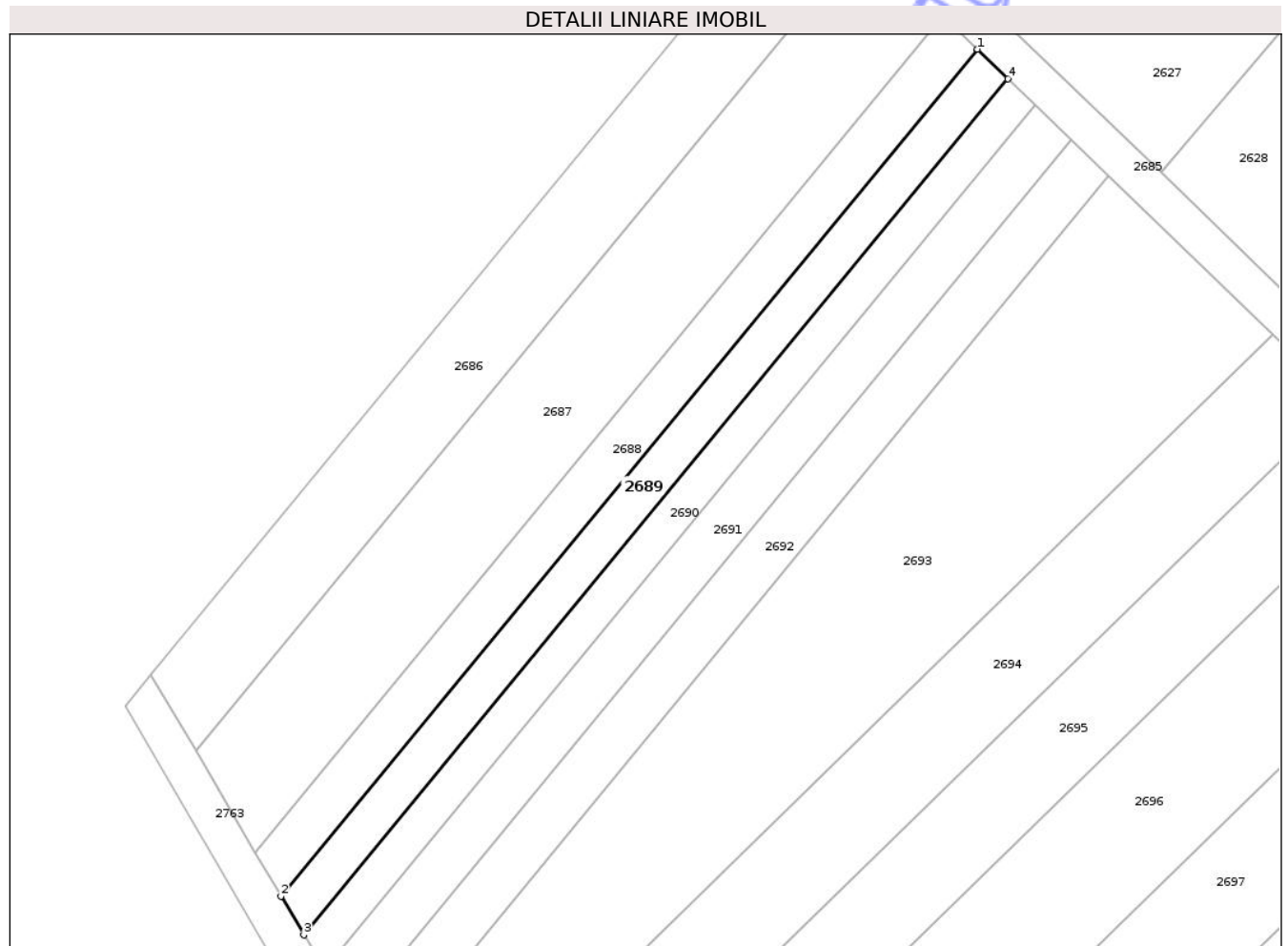
C. Partea III. SARCINI .

Inscrieri privind dezmembramintele dreptului de proprietate, drepturi reale de garanție și sarcini	Referințe
NU SUNT	

Teren

Nr cadastral	Suprafaţa (mp)*	Observaţii / Referinţe
51728	500	

* Suprafaţa este determinată în planul de proiecţie Stereo 70.



Date referitoare la teren

Crt	Categorie folosinţă	Intra vilan	Suprafaţa (mp)	Tarla	Parcelă	Nr. topo	Observaţii / Referinţe
1	arabil	DA	500	23	73/5/23	-	

Lungime Segmente

1) Valorile lungimilor segmentelor sunt obţinute din proiecţie în plan.

Punct început	X / Y	Punct sfârşit	X / Y	Lungime segment (** (m)
1	582.436,465 312.287,467	2	582.364,332 312.199,863	113.48
2	582.364,332 312.199,863	3	582.366,696 312.195,841	4.665
3	582.366,696 312.195,841	4	582.439,628 312.284,415	114.736
4	582.439,628 312.284,415	1	582.436,465 312.287,467	4.395

** Lungimile segmentelor sunt determinate în planul de proiecţie Stereo 70 şi sunt rotunjite la 1 milimetru.

*** Distanţa dintre puncte este formată din segmente cumulate ce sunt mai mici decât valoarea 1 milimetru.

Neutilizabil în Circuitul
Civil

**DATE DESPRE IMOBILUL NR. 2695**

Oficiul de Cadastru și Publicitate Imobiliară ILFOV
Biroul de Cadastru și Publicitate Imobiliară Cornetu

A. Partea I. Descrierea imobilului

TEREN Intravilan

Adresa: Loc. Darasti-Ilfov, Jud. Ilfov

Nr. Crt	Nr cadastral Nr. topografic	Suprafața* (mp)	Observații / Referințe
A1	51572	1.150	Sector cadastral:30 Teren neimprejmuit;

B. Partea II. Proprietari și acte

Inscrieri privitoare la dreptul de proprietate și alte drepturi reale		Referințe
61960 / 07/03/2018		
Act Administrativ nr. 960, din 19/02/2018 emis de PRIMARIA COMUNEI DARASTI-ILFOV (act administrativ nr 943 din 19.02.2018, emis de PRIMARIA COMUNEI DARASTI-ILFOV; act administrativ nr 69191 din 06.04.2004, emis de CJPSDPAT ILFOV);		
B1	Intabulare, drept de PROPRIETATE, dobandit prin Reconstituire, cota actuala 1/1 1) ALEXANDRESCU MARIA	A1
27897 / 26/01/2023		
Act Notarial nr. 75, din 31/01/2023 emis de BNP GEORGIANA ELENA TOMESCU (inscris sub semnatura privata nr PAD din 26.01.2023, emis de PFA IONITA ALEXANDRU);		
B2	se noteaza actualizarea datelor tehnice privind repositionare imobil	A1

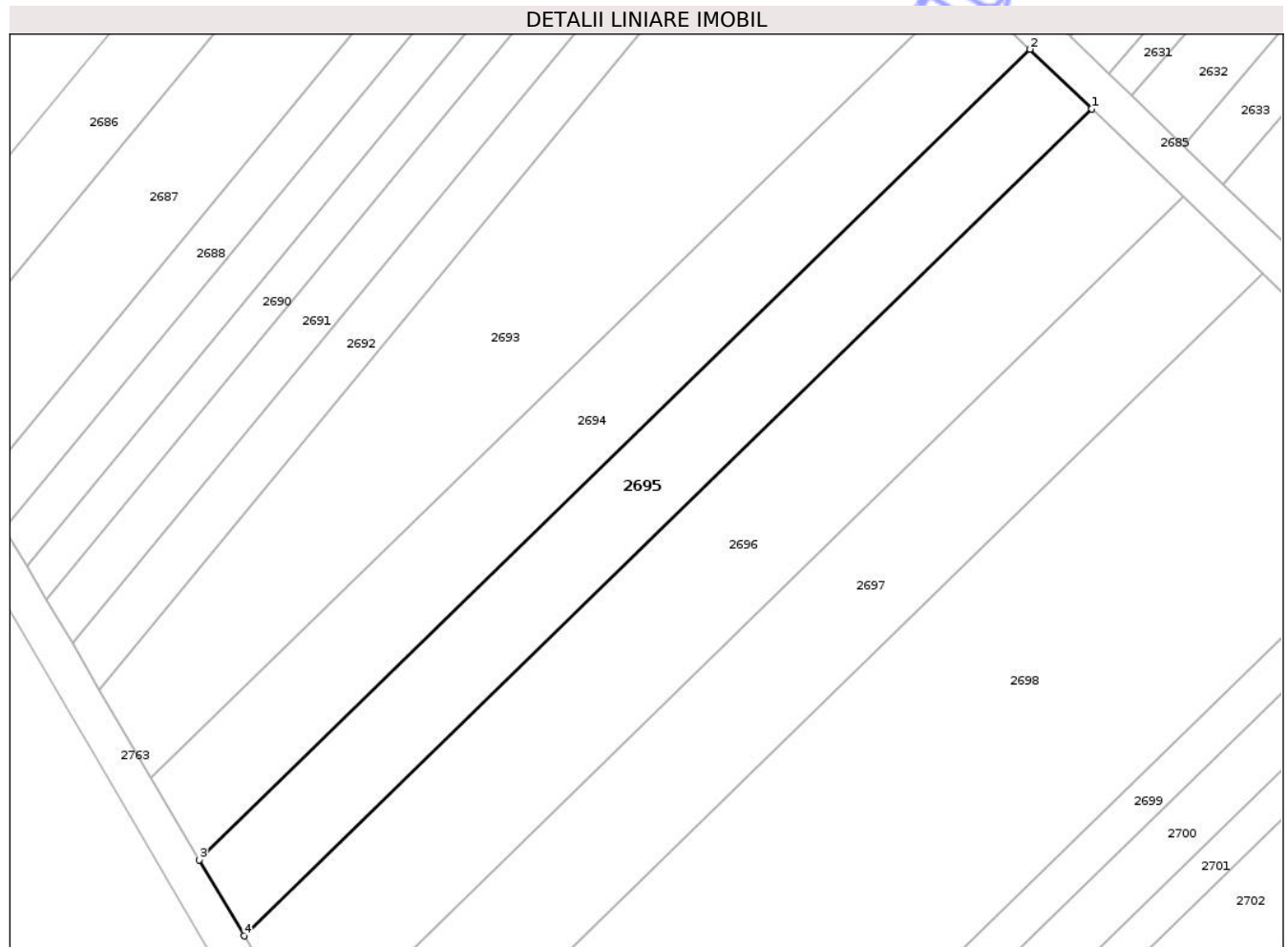
C. Partea III. SARCINI .

Inscrieri privind dezmembramintele dreptului de proprietate, drepturi reale de garanție și sarcini	Referințe
NU SUNT	

Teren

Nr cadastral	Suprafața (mp)*	Observații / Referințe
51572	1.150	

* Suprafața este determinată în planul de proiecție Stereo 70.



Date referitoare la teren

Crt	Categorie folosință	Intra vilan	Suprafața (mp)	Tarla	Parcelă	Nr. topo	Observații / Referințe
1	arabil	DA	1.150	23	73/5/25	-	

Lungime Segmente

1) Valorile lungimilor segmentelor sunt obținute din proiecție în plan.

Punct început	X / Y	Punct sfârșit	X / Y	Lungime segment (** (m)
1	582.480,746 312.244,736	2	582.474,149 312.251,102	9.168
2	582.474,149 312.251,102	3	582.385,194 312.164,375	124.236
3	582.385,194 312.164,375	4	582.389,977 312.156,24	9.437
4	582.389,977 312.156,24	1	582.480,746 312.244,736	126.77

** Lungimile segmentelor sunt determinate în planul de proiecție Stereo 70 și sunt rotunjite la 1 milimetru.

*** Distanţa dintre puncte este formată din segmente cumulate ce sunt mai mici decât valoarea 1 milimetru.

Neutilizabil în Circuitul
Civil

**DATE DESPRE IMOBILUL NR. 2700**

Oficiul de Cadastru și Publicitate Imobiliară ILFOV
Biroul de Cadastru și Publicitate Imobiliară Cornetu

A. Partea I. Descrierea imobilului

TEREN Intravilan

Adresa: Loc. Darasti-Ilfov, Jud. Ilfov

Nr. Crt	Nr cadastral Nr. topografic	Suprafața* (mp)	Observații / Referințe
A1	54124	850	Sector cadastral:30 Teren neimprejmuit;

B. Partea II. Proprietari și acte

Inscrieri privitoare la dreptul de proprietate și alte drepturi reale	Referințe
48724 / 13/08/2025	
Act Notarial nr. 680, din 13/08/2025 emis de ȚENESCU GEORGIANA-ELENA;	
B2	A1
Intabulare, drept de PROPRIETATE, dobandit prin Conventie, cota actuala 1/1 1) PAVEL FLORIN, necasatorit	

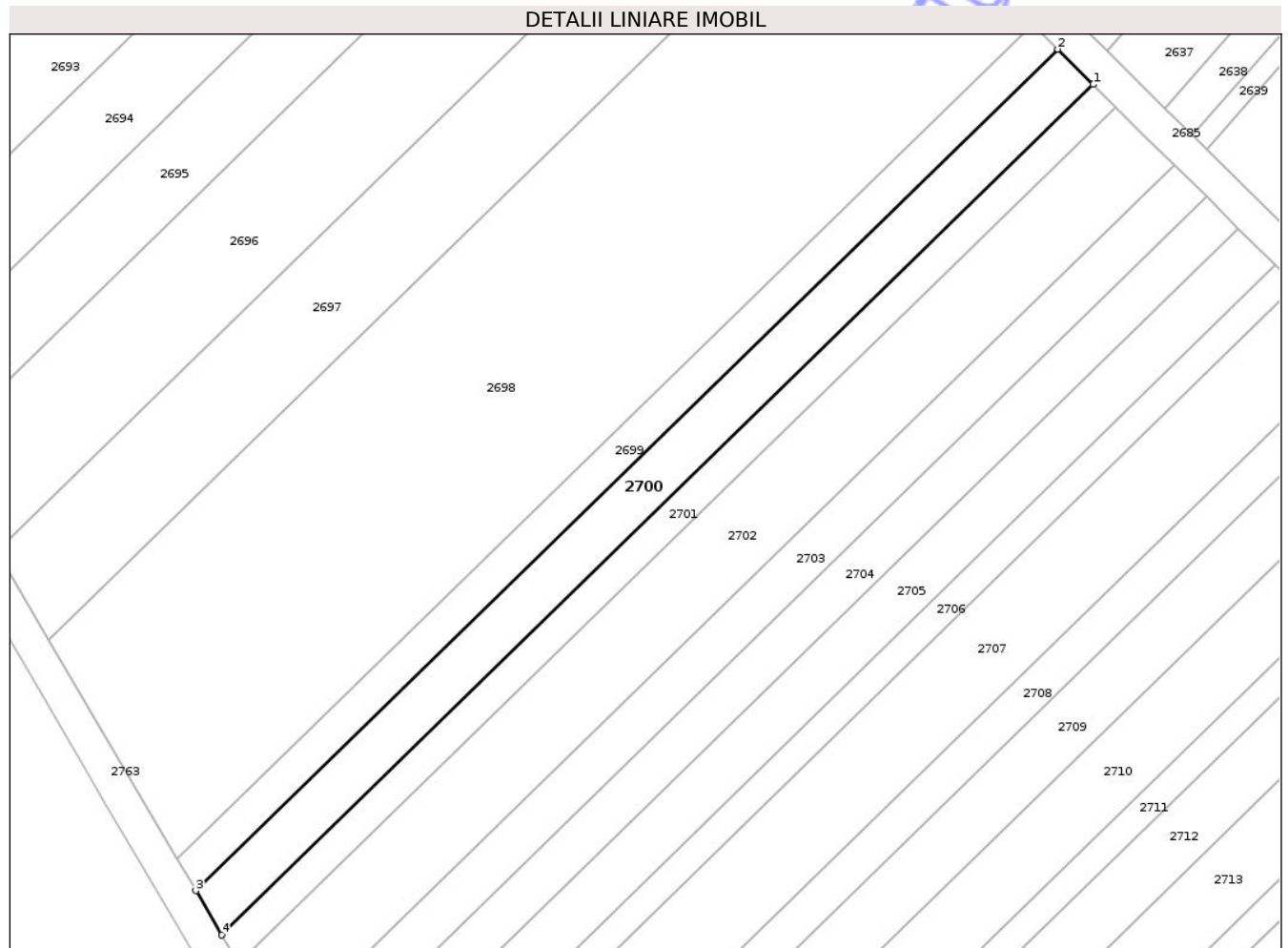
C. Partea III. SARCINI .

Inscrieri privind dezmembramintele dreptului de proprietate, drepturi reale de garanție și sarcini	Referințe
NU SUNT	

Teren

Nr cadastral	Suprafața (mp)*	Observații / Referințe
54124	850	

* Suprafața este determinată în planul de proiecție Stereo 70.



Date referitoare la teren

Crt	Categorie folosință	Intra vilan	Suprafața (mp)	Tarla	Parcelă	Nr. topo	Observații / Referințe
1	arabil	DA	850	23	73/5/20	-	

Lungime Segmente

1) Valorile lungimilor segmentelor sunt obținute din proiecție în plan.

Punct început	X / Y	Punct sfârșit	X / Y	Lungime segment (** (m)
1	582.527,173 312.199,45	2	582.522,968 312.203,619	5.921
2	582.522,968 312.203,619	3	582.420,725 312.103,936	142.795
3	582.420,725 312.103,936	4	582.423,815 312.098,68	6.097
4	582.423,815 312.098,68	1	582.527,173 312.199,45	144.352

** Lungimile segmentelor sunt determinate în planul de proiecție Stereo 70 și sunt rotunjite la 1 milimetru.

*** Distanţa dintre puncte este formată din segmente cumulate ce sunt mai mici decât valoarea 1 milimetru.

Neutilizabil în Circuitul
Civil



DATE DESPRE IMOBILUL NR. 2721

Oficiul de Cadastru și Publicitate Imobiliară ILFOV
Biroul de Cadastru și Publicitate Imobiliară Cornetu

A. Partea I. Descrierea imobilului

TEREN Intravilan

Adresa: Loc. Darasti-Ilfov, Jud. Ilfov

Nr. Crt	Nr cadastral Nr. topografic	Suprafața* (mp)	Observații / Referințe
A1		1.670	Sector cadastral:30 Teren neimprejmuit;

B. Partea II. Proprietari și acte

Inscrieri privitoare la dreptul de proprietate și alte drepturi reale	Referințe
/	
Act Administrativ nr. 1, din 01/01/2024 emis de -;	
B1	Inscrierea posesiei, drept de PROPRIETATE, dobândit prin Lege, cota actuala 1/1 1) NEIDENTIFICAT NEIDENTIFICAT
Act Normativ nr. 7, din 13/03/1996 emis de PARLAMENTUL ROMÂNIEI (ART. 13 ALIN. (14));	
B2	Se notează mențiunea de proprietar neidentificat, rezerva comisiei locale de fond funciar

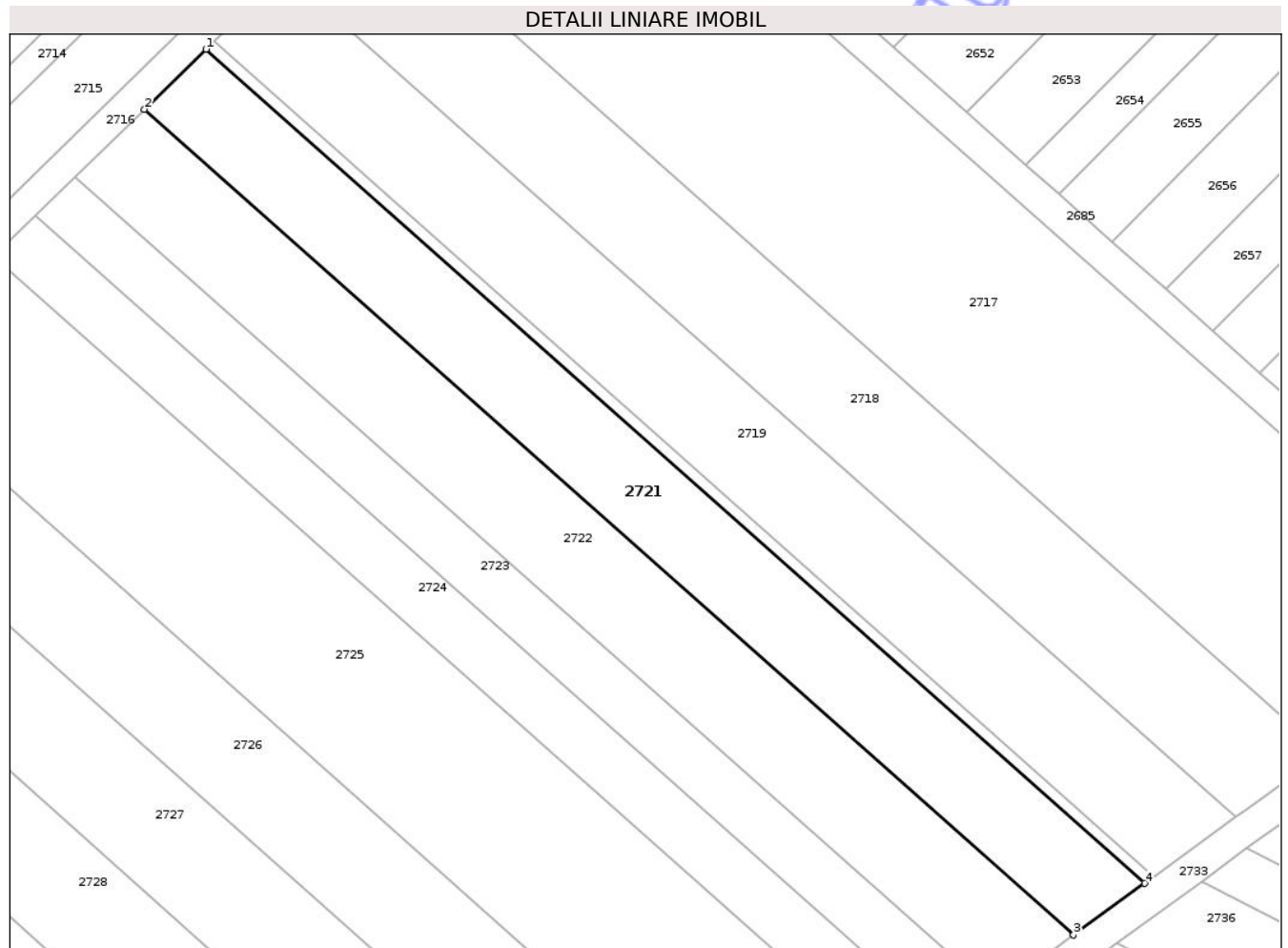
C. Partea III. SARCINI .

Inscrieri privind dezmembramintele dreptului de proprietate, drepturi reale de garanție și sarcini	Referințe
NU SUNT	

Teren

Nr cadastral	Suprafața (mp)*	Observații / Referințe
	1.670	

* Suprafața este determinată în planul de proiecție Stereo 70.



Date referitoare la teren

Crt	Categorie folosință	Intra vilan	Suprafața (mp)	Tarla	Parcelă	Nr. topo	Observații / Referințe
1	arabil	DA	1.670	23	73/5/39	-	

Lungime Segmente

1) Valorile lungimilor segmentelor sunt obținute din proiecție în plan.

Punct început	X / Y	Punct sfârșit	X / Y	Lungime segment (** (m)
1	582.562,695 312.096,382	2	582.555,007 312.088,887	10.737
2	582.555,007 312.088,887	3	582.671,047 311.985,904	155.148
3	582.671,047 311.985,904	4	582.679,922 311.992,346	10.967
4	582.679,922 311.992,346	1	582.562,695 312.096,382	156.734

** Lungimile segmentelor sunt determinate în planul de proiecție Stereo 70 și sunt rotunjite la 1 milimetru.

*** Distanţa dintre puncte este formată din segmente cumulate ce sunt mai mici decât valoarea 1 milimetru.

Neutilizabil în Circuitul
Civil

**DATE DESPRE IMOBILUL NR. 2728**

Oficiul de Cadastru și Publicitate Imobiliară ILFOV
Biroul de Cadastru și Publicitate Imobiliară Cornetu

A. Partea I. Descrierea imobilului

TEREN Intravilan

Adresa: Loc. Darasti-Ilfov, Jud. Ilfov

Nr. Crt	Nr cadastral Nr. topografic	Suprafața* (mp)	Observații / Referințe
A1		1.938	Sector cadastral:30 Teren neimprejmuit;

B. Partea II. Proprietari și acte

Inscrieri privitoare la dreptul de proprietate și alte drepturi reale	Referințe
/	
Act Administrativ nr. 1, din 01/01/2024 emis de -;	
B1	Inscrierea posesiei, drept de PROPRIETATE, dobândit prin Lege, cota actuala 1/1 1) NEIDENTIFICAT NEIDENTIFICAT
Act Normativ nr. 7, din 13/03/1996 emis de PARLAMENTUL ROMÂNIEI (ART. 13 ALIN. (14));	
B2	Se notează mențiunea de proprietar neidentificat, rezerva comisiei locale de fond funciar

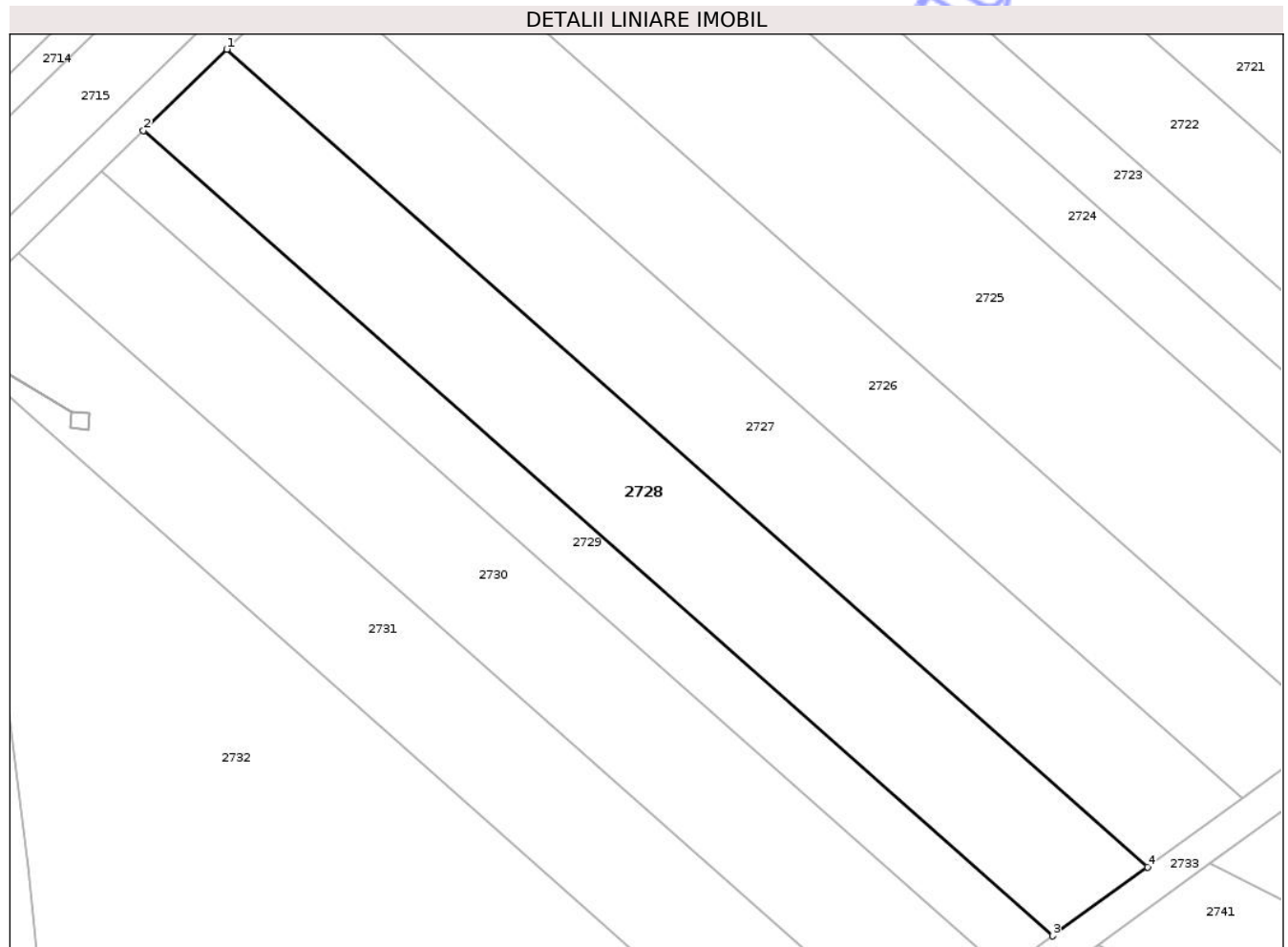
C. Partea III. SARCINI .

Inscrieri privind dezmembramintele dreptului de proprietate, drepturi reale de garanție și sarcini	Referințe
NU SUNT	

Teren

Nr cadastral	Suprafața (mp)*	Observații / Referințe
	1.938	

* Suprafața este determinată în planul de proiecție Stereo 70.



Date referitoare la teren

Crt	Categorie folosință	Intra vilan	Suprafața (mp)	Tarla	Parcelă	Nr. topo	Observații / Referințe
1	arabil	DA	1.938	23	73/5/46	-	

Lungime Segmente

1) Valorile lungimilor segmentelor sunt obținute din proiecție în plan.

Punct început	X / Y	Punct sfârșit	X / Y	Lungime segment (** (m)
1	582.502,641 312.037,832	2	582.492,874 312.028,309	13.641
2	582.492,874 312.028,309	3	582.599,462 311.933,942	142.359
3	582.599,462 311.933,942	4	582.610,596 311.942,024	13.758
4	582.610,596 311.942,024	1	582.502,641 312.037,832	144.338

** Lungimile segmentelor sunt determinate în planul de proiecție Stereo 70 și sunt rotunjite la 1 milimetru.

*** Distanţa dintre puncte este formată din segmente cumulate ce sunt mai mici decât valoarea 1 milimetru.

Neutilizabil în Circuitul
Civil

**DATE DESPRE IMOBILUL NR. 2735**

Oficiul de Cadastru și Publicitate Imobiliară ILFOV
Biroul de Cadastru și Publicitate Imobiliară Cornetu

A. Partea I. Descrierea imobilului

TEREN Intravilan

Adresa: Loc. Darasti-Ilfov, Jud. Ilfov

Nr. Crt	Nr cadastral Nr. topografic	Suprafața* (mp)	Observații / Referințe
A1		852	Sector cadastral:30 Teren neimprejmuit;

B. Partea II. Proprietari și acte

Inscrieri privitoare la dreptul de proprietate și alte drepturi reale	Referințe
/	
Act Administrativ nr. 1, din 01/01/2024 emis de -;	
B1	Inscrierea posesiei, drept de PROPRIETATE, dobandit prin Lege, cota actuala 1/1 1) NEIDENTIFICAT NEIDENTIFICAT
Act Normativ nr. 7, din 13/03/1996 emis de PARLAMENTUL ROMÂNIEI (ART. 13 ALIN. (14));	
B2	Se notează mențiunea de proprietar neidentificat, rezerva comisiei locale de fond funciar

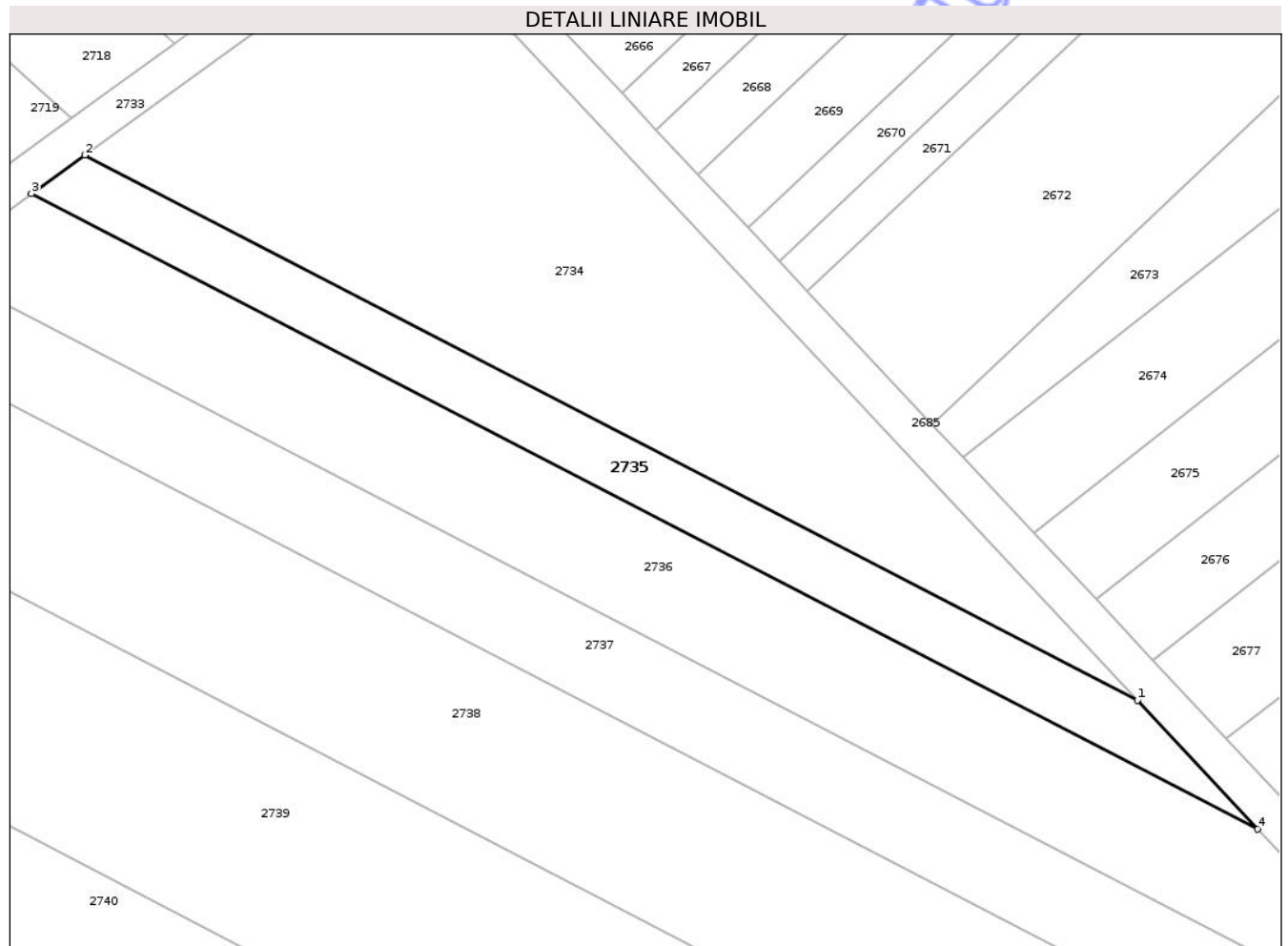
C. Partea III. SARCINI .

Inscrieri privind dezmembramintele dreptului de proprietate, drepturi reale de garanție și sarcini	Referințe
NU SUNT	

Teren

Nr cadastral	Suprafața (mp)*	Observații / Referințe
	852	

* Suprafața este determinată în planul de proiecție Stereo 70.



Date referitoare la teren

Crt	Categorie folosință	Intra vilan	Suprafața (mp)	Tarla	Parcelă	Nr. topo	Observații / Referințe
1	arabil	DA	852	23	73/7/2	-	

Lungime Segmente

1) Valorile lungimilor segmentelor sunt obținute din proiecție în plan.

Punct început	X / Y	Punct sfârșit	X / Y	Lungime segment (** (m)
1	582.804,445 311.938,868	2	582.692,701 311.996,68	125.813
2	582.692,701 311.996,68	3	582.687,035 311.992,567	7.001
3	582.687,035 311.992,567	4	582.817,213 311.925,219	146.568
4	582.817,213 311.925,219	1	582.804,445 311.938,868	18.69

** Lungimile segmentelor sunt determinate în planul de proiecție Stereo 70 și sunt rotunjite la 1 milimetru.

*** Distanţa dintre puncte este formată din segmente cumulate ce sunt mai mici decât valoarea 1 milimetru.

Neutilizabil în Circuitul
Civil

**DATE DESPRE IMOBILUL NR. 2743**

Oficiul de Cadastru și Publicitate Imobiliară ILFOV
Biroul de Cadastru și Publicitate Imobiliară Cornetu

A. Partea I. Descrierea imobilului

TEREN Intravilan

Adresa: Loc. Darasti-Ilfov, Jud. Ilfov

Nr. Crt	Nr cadastral Nr. topografic	Suprafața* (mp)	Observații / Referințe
A1	53922	4.245	Sector cadastral:30 Teren neimprejmuit;

B. Partea II. Proprietari și acte

Inscrieri privitoare la dreptul de proprietate și alte drepturi reale	Referințe
151611 / 08/04/2024	
Act Administrativ nr. 72252, din 29/12/2004 emis de CJPSDPAT ILFOV;	
B1	A1
Intabulare, drept de PROPRIETATE, dobandit prin Reconstituire, cota actuala 1/1	
1) MARIN GHERGHINA	

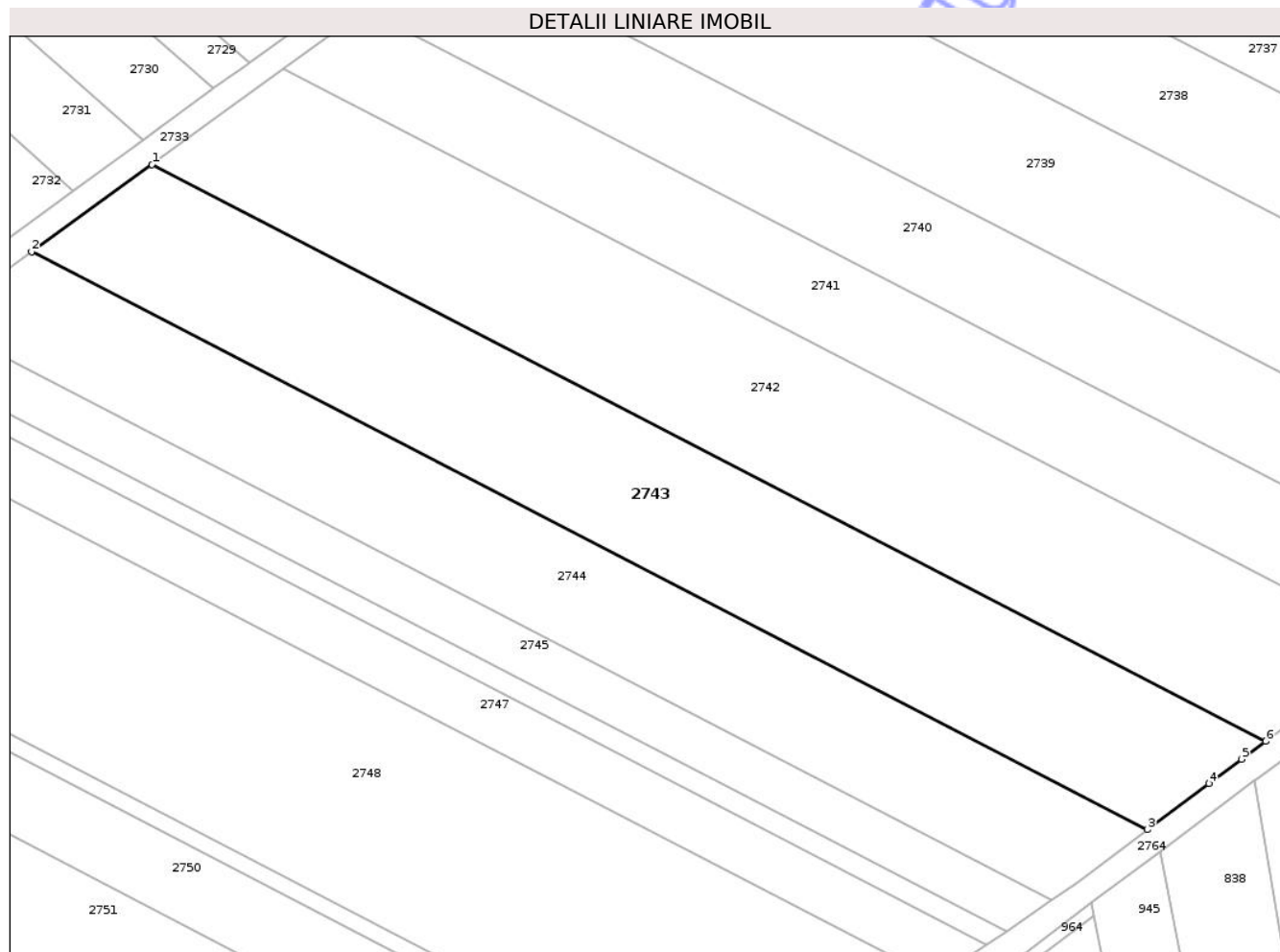
C. Partea III. SARCINI .

Inscrieri privind dezmembramintele dreptului de proprietate, drepturi reale de garanție și sarcini	Referințe
NU SUNT	

Teren

Nr cadastral	Suprafața (mp)*	Observații / Referințe
53922	4.245	

* Suprafața este determinată în planul de proiecție Stereo 70.



Date referitoare la teren

Crt	Categorie folosință	Intra vilan	Suprafața (mp)	Tarla	Parcelă	Nr. topo	Observații / Referințe
1	arabil	DA	4.245	23	73/1/11/1	-	

Lungime Segmente

1) Valorile lungimilor segmentelor sunt obținute din proiecție în plan.

Punct început	X / Y	Punct sfârșit	X / Y	Lungime segment (** (m)
1	582.583,943 311.917,734	2	582.564,726 311.903,812	23.73
2	582.564,726 311.903,812	3	582.742,802 311.811,682	200.497
3	582.742,802 311.811,682	4	582.752,627 311.819,076	12.296
4	582.752,627 311.819,076	5	582.757,828 311.822,926	6.471
5	582.757,828 311.822,926	6	582.761,681 311.825,778	4.794

Punct început	X / Y	Punct sfârşit	X / Y	Lungime segment (** (m)
6	582.761,681 311.825,778	1	582.583,943 311.917,734	200.117

** Lungimile segmentelor sunt determinate în planul de proiecţie Stereo 70 şi sunt rotunjite la 1 milimetru.

*** Distanţa dintre puncte este formată din segmente cumulate ce sunt mai mici decât valoarea 1 milimetru.

Neutilizabil în Circuitul Civil

**DATE DESPRE IMOBILUL NR. 2757**

Oficiul de Cadastru și Publicitate Imobiliară ILFOV
Biroul de Cadastru și Publicitate Imobiliară Cornetu

A. Partea I. Descrierea imobilului

TEREN Intravilan

Adresa: Loc. Darasti-Ilfov, Jud. Ilfov

Nr. Crt	Nr cadastral Nr. topografic	Suprafața* (mp)	Observații / Referințe
A1	51870	4.725	Sector cadastral:30 Teren neimprejmuit;

B. Partea II. Proprietari și acte

Inscrieri privitoare la dreptul de proprietate și alte drepturi reale	Referințe
91552 / 03/03/2021	
Act Notarial nr. 163, din 01/03/2021 emis de Joanta Vasile Cristian;	
B3	A1
Intabulare, drept de PROPRIETATE, dobandit prin Conventie, cota actuala 1/1	
1) BURICAN COSTIN-ALEXANDRU, necasatorit	

C. Partea III. SARCINI .

Inscrieri privind dezmembramintele dreptului de proprietate, drepturi reale de garanție și sarcini	Referințe
NU SUNT	

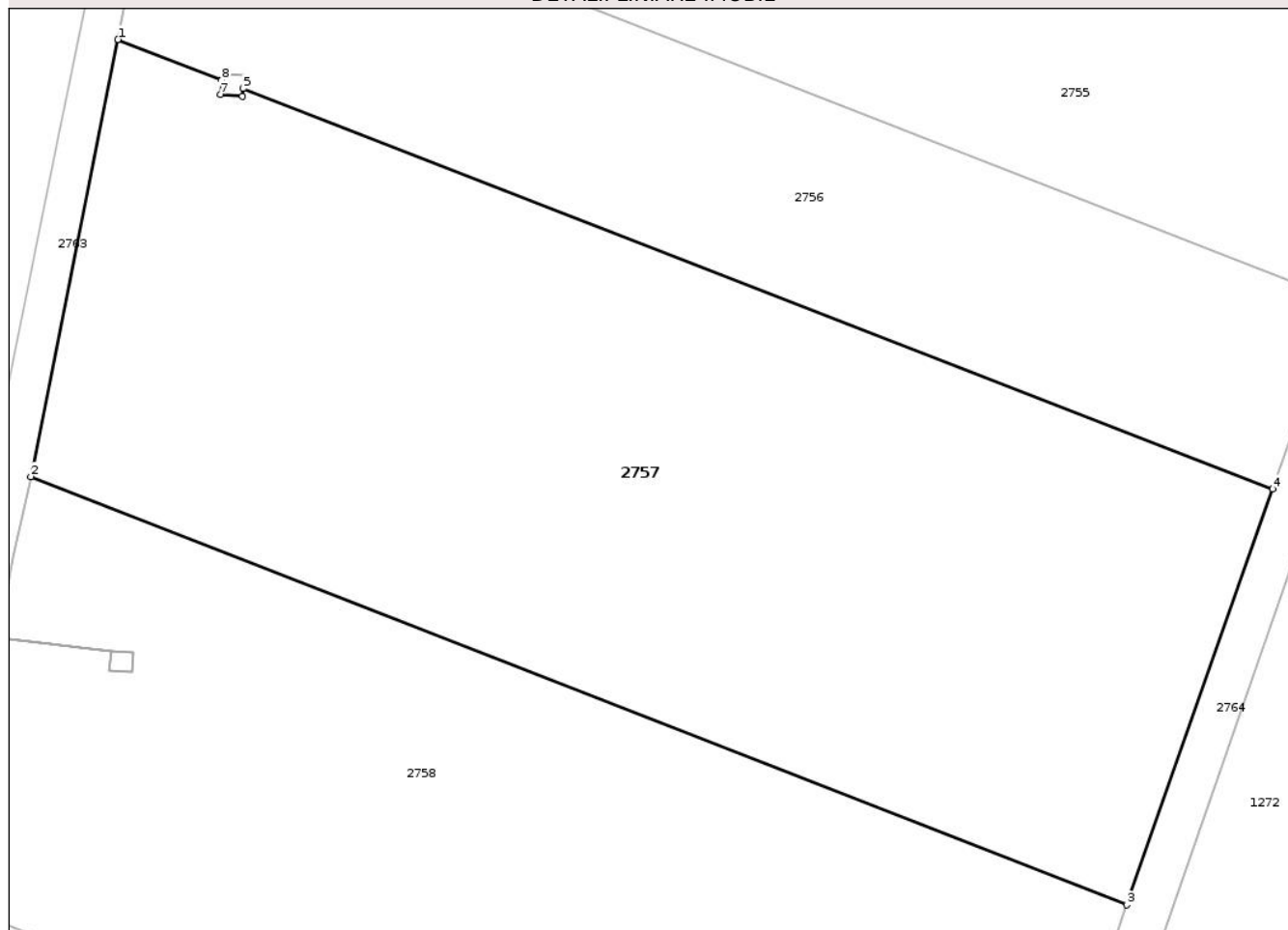
Anexa Nr. 1 La Partea I

Teren

Nr cadastral	Suprafața (mp)*	Observații / Referințe
51870	4.725	

* Suprafața este determinată în planul de proiecție Stereo 70.

DETALII LINIARE IMOBIL



Date referitoare la teren

Crt	Categorie folosință	Intra vilan	Suprafața (mp)	Tarla	Parcelă	Nr. topo	Observații / Referințe
1	arabil	DA	4.725	23	73/1/27	-	

Lungime Segmente

1) Valorile lungimilor segmentelor sunt obținute din proiecție în plan.

Punct început	X / Y	Punct sfârșit	X / Y	Lungime segment (** (m)
1	582.466,339 311.587,299	2	582.458,115 311.546,089	42.023
2	582.458,115 311.546,089	3	582.561,617 311.505,697	111.104
3	582.561,617 311.505,697	4	582.575,37 311.544,907	41.552
4	582.575,37 311.544,907	5	582.478,162 311.582,691	104.293
5	582.478,162 311.582,691	6	582.478,098 311.581,964	0.73

Punct început	X / Y	Punct sfârșit	X / Y	Lungime segment (** (m)
6	582.478,098 311.581,964	7	582.476,01 311.582,12	2.094
7	582.476,01 311.582,12	8	582.476,125 311.583,485	1.37
8	582.476,125 311.583,485	1	582.466,339 311.587,299	10.503

** Lungimile segmentelor sunt determinate în planul de proiecție Stereo 70 și sunt rotunjite la 1 milimetru.

*** Distanța dintre puncte este formată din segmente cumulate ce sunt mai mici decât valoarea 1 milimetru.

Neutilizabil în Circuitul Civil



DATE DESPRE IMOBILUL NR. 2764

Oficiul de Cadastru și Publicitate Imobiliară ILFOV
Biroul de Cadastru și Publicitate Imobiliară Cornetu

A. Partea I. Descrierea imobilului

TEREN Intravilan

Adresa: Loc. Darasti-Ilfov, Jud. Ilfov

Nr. Crt	Nr cadastral Nr. topografic	Suprafața* (mp)	Observații / Referințe
A1		3.554	Sector cadastral:30 Teren neimprejmuit;

B. Partea II. Proprietari și acte

Inscrieri privitoare la dreptul de proprietate și alte drepturi reale	Referințe
/	
Act Administrativ nr. 1, din 01/01/2024 emis de -;	
B1	Inscrierea posesiei, drept de PROPRIETATE, dobandit prin Lege, cota actuala 1/1 1) NEIDENTIFICAT NEIDENTIFICAT
Act Normativ nr. 7, din 13/03/1996 emis de PARLAMENTUL ROMÂNIEI (ART. 13 ALIN. (15));	
B2	Se notează mențiunea de proprietar neidentificat

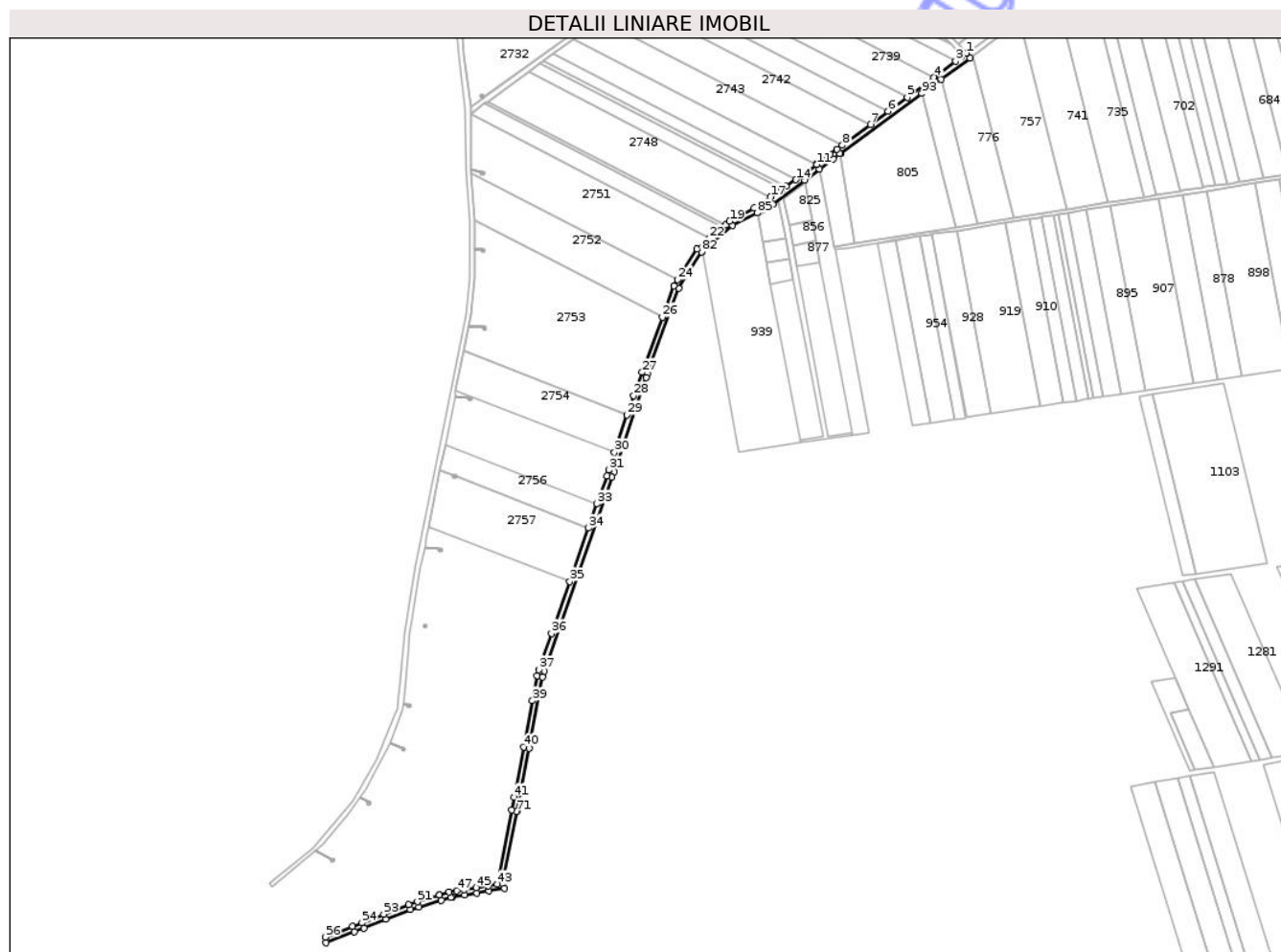
C. Partea III. SARCINI .

Inscrieri privind dezmembramintele dreptului de proprietate, drepturi reale de garanție și sarcini	Referințe
NU SUNT	

Teren

Nr cadastral	Suprafața (mp)*	Observații / Referințe
	3.554	

* Suprafața este determinată în planul de proiecție Stereo 70.



Date referitoare la teren

Crt	Categorie folosință	Intra vilan	Suprafața (mp)	Tarla	Parcelă	Nr. topo	Observații / Referințe
1	drum	DA	3.554	23	-	-	

Lungime Segmente

1) Valorile lungimilor segmentelor sunt obținute din proiecție în plan.

Punct început	X / Y	Punct sfârșit	X / Y	Lungime segment	Punct început	X / Y	Punct sfârșit	X / Y	Lungime segment	Punct început	X / Y	Punct sfârșit	X / Y	Lungime segment
1	582.852,824 311.893,254	2	582.849,451 311.890,756	4.197	2	582.849,451 311.890,756	3	582.844,88 311.887,372	5.687	3	582.844,88 311.887,372	4	582.829,078 311.875,674	19.661
4	582.829,078 311.875,674	5	582.809,32 311.861,047	24.583	5	582.809,32 311.861,047	6	582.795,332 311.850,691	17.404	6	582.795,332 311.850,691	7	582.782,371 311.841,096	16.126
7	582.782,371 311.841,096	8	582.761,681 311.825,778	25.743	8	582.761,681 311.825,778	9	582.757,828 311.822,926	4.794	9	582.757,828 311.822,926	10	582.752,627 311.819,076	6.471
10	582.752,627 311.819,076	11	582.742,802 311.811,682	12.296	11	582.742,802 311.811,682	12	582.742,535 311.811,481	0.334	12	582.742,535 311.811,481	13	582.731,63 311.803,273	13.649
13	582.731,63 311.803,273	14	582.727,551 311.800,495	4.935	14	582.727,551 311.800,495	15	582.720,288 311.795,549	8.787	15	582.720,288 311.795,549	16	582.717,169 311.793,425	3.774
16	582.717,169 311.793,425	17	582.709,06 311.787,903	9.811	17	582.709,06 311.787,903	18	582.696,999 311.779,689	14.592	18	582.696,999 311.779,689	19	582.678,956 311.770,089	20.438

Punct început	X / Y	Punct sfârşit	X / Y	Lungime segment	Punct început	X / Y	Punct sfârşit	X / Y	Lungime segment	Punct început	X / Y	Punct sfârşit	X / Y	Lungime segment
19	582.678,956 311.770,089	20	582.675,977 311.767,575	3.898	20	582.675,977 311.767,575	21	582.673,801 311.765,738	2.848	21	582.673,801 311.765,738	22	582.664,167 311.757,606	12.607
22	582.664,167 311.757,606	23	582.655,13 311.749,506	12.136	23	582.655,13 311.749,506	24	582.640,799 311.727,333	26.401	24	582.640,799 311.727,333	25	582.637,904 311.722,813	5.368
25	582.637,904 311.722,813	26	582.629,47 311.699,698	24.606	26	582.629,47 311.699,698	27	582.614,662 311.659,207	43.114	27	582.614,662 311.659,207	28	582.608,653 311.642,05	18.179
28	582.608,653 311.642,05	29	582.603,684 311.628,026	14.878	29	582.603,684 311.628,026	30	582.594,41 311.600,392	29.149	30	582.594,41 311.600,392	31	582.590,126 311.587,626	13.466
31	582.590,126 311.587,626	32	582.588,873 311.583,412	4.396	32	582.588,873 311.583,412	33	582.581,634 311.562,77	21.875	33	582.581,634 311.562,77	34	582.575,37 311.544,907	18.929
34	582.575,37 311.544,907	35	582.561,617 311.505,697	41.552	35	582.561,617 311.505,697	36	582.548,301 311.467,732	40.233	36	582.548,301 311.467,732	37	582.538,966 311.441,07	28.249
37	582.538,966 311.441,07	38	582.537,743 311.436,739	4.5	38	582.537,743 311.436,739	39	582.534,236 311.418,411	18.661	39	582.534,236 311.418,411	40	582.527,807 311.384,402	34.611
40	582.527,807 311.384,402	41	582.520,697 311.347,668	37.416	41	582.520,697 311.347,668	42	582.518,889 311.338,221	9.618	42	582.518,889 311.338,221	43	582.508,378 311.283,8	55.427
43	582.508,378 311.283,8	44	582.501,729 311.282,725	6.735	44	582.501,729 311.282,725	45	582.492,865 311.281,314	8.976	45	582.492,865 311.281,314	46	582.484,013 311.279,911	8.962
46	582.484,013 311.279,911	47	582.478,596 311.279,051	5.485	47	582.478,596 311.279,051	48	582.473,176 311.278,151	5.494	48	582.473,176 311.278,151	49	582.466,064 311.275,946	7.446
49	582.466,064 311.275,946	50	582.465,908 311.275,897	0.164	50	582.465,908 311.275,897	51	582.449,788 311.270,901	16.876	51	582.449,788 311.270,901	52	582.443,427 311.268,928	6.66
52	582.443,427 311.268,928	53	582.425,087 311.261,756	19.692	53	582.425,087 311.261,756	54	582.409,037 311.255,479	17.234	54	582.409,037 311.255,479	55	582.402,106 311.252,768	7.442
55	582.402,106 311.252,768	56	582.382,158 311.244,968	21.419	56	582.382,158 311.244,968	57	582.382,555 311.240,828	4.159	57	582.382,555 311.240,828	58	582.403,563 311.249,043	22.557
58	582.403,563 311.249,043	59	582.410,494 311.251,754	7.442	59	582.410,494 311.251,754	60	582.426,544 311.258,031	17.234	60	582.426,544 311.258,031	61	582.444,75 311.265,15	19.548
61	582.444,75 311.265,15	62	582.450,972 311.267,08	6.514	62	582.450,972 311.267,08	63	582.467,255 311.272,128	17.048	63	582.467,255 311.272,128	64	582.474,36 311.274,33	7.438
64	582.474,36 311.274,33	65	582.475,796 311.274,557	1.454	65	582.475,796 311.274,557	66	582.484,64 311.275,96	8.955	66	582.484,64 311.275,96	67	582.493,493 311.277,364	8.964
67	582.493,493 311.277,364	68	582.502,362 311.278,775	8.981	68	582.502,362 311.278,775	69	582.513,607 311.280,593	11.391	69	582.513,607 311.280,593	70	582.512,565 311.284,384	3.932
70	582.512,565 311.284,384	71	582.522,726 311.336,993	53.581	71	582.522,726 311.336,993	72	582.522,817 311.337,466	0.482	72	582.522,817 311.337,466	73	582.531,66 311.383,672	47.045
73	582.531,66 311.383,672	74	582.541,64 311.435,82	53.094	74	582.541,64 311.435,82	75	582.543,123 311.440,085	4.515	75	582.543,123 311.440,085	76	582.581,258 311.549,611	115.975
76	582.581,258 311.549,611	77	582.592,68 311.582,18	34.514	77	582.592,68 311.582,18	78	582.594,101 311.586,444	4.495	78	582.594,101 311.586,444	79	582.617,561 311.655,485	72.918
79	582.617,561 311.655,485	80	582.618,419 311.657,833	2.5	80	582.618,419 311.657,833	81	582.641,53 311.721,03	67.29	81	582.641,53 311.721,03	82	582.658,348 311.747,47	31.336
82	582.658,348 311.747,47	83	582.658,972 311.747,987	0.81	83	582.658,972 311.747,987	84	582.681,211 311.766,758	29.102	84	582.681,211 311.766,758	85	582.699,07 311.776,26	20.229
85	582.699,07 311.776,26	86	582.710,82 311.782,61	13.356	86	582.710,82 311.782,61	87	582.733,96 311.800,02	28.958	87	582.733,96 311.800,02	88	582.744,94 311.808,285	13.743
88	582.744,94 311.808,285	89	582.755,02 311.815,87	12.615	89	582.755,02 311.815,87	90	582.759,947 311.819,515	6.129	90	582.759,947 311.819,515	91	582.760,203 311.819,707	0.32
91	582.760,203 311.819,707	92	582.760,237 311.819,732	0.042	92	582.760,237 311.819,732	93	582.820,053 311.863,736	74.258	93	582.820,053 311.863,736	94	582.834,248 311.874,179	17.623
94	582.834,248 311.874,179	95	582.855,519 311.889,827	26.407	95	582.855,519 311.889,827	1	582.852,824 311.893,254	4.36					

** Lungimile segmentelor sunt determinate în planul de proiecție Stereo 70 și sunt rotunjite la 1 milimetru.

*** Distanța dintre puncte este formată din segmente cumulate ce sunt mai mici decât valoarea 1 milimetru.

**DATE DESPRE IMOBILUL NR. 2916**

Oficiul de Cadastru și Publicitate Imobiliară ILFOV
Biroul de Cadastru și Publicitate Imobiliară Cornetu

A. Partea I. Descrierea imobilului

TEREN Intravilan

Adresa: Loc. Darasti-Ilfov, Jud. Ilfov

Nr. Crt	Nr cadastral Nr. topografic	Suprafața* (mp)	Observații / Referințe
A1		4	Sector cadastral:30 Teren neimprejmuit;

B. Partea II. Proprietari și acte

Inscrieri privitoare la dreptul de proprietate și alte drepturi reale	Referințe
/	
Act Administrativ nr. 1, din 01/01/2024 emis de -;	
B1	Inscrierea posesiei, drept de PROPRIETATE, dobândit prin Lege, cota actuala 1/1 1) NEIDENTIFICAT NEIDENTIFICAT
	A1, A1.1
Act Normativ nr. 7, din 13/03/1996 emis de PARLAMENTUL ROMÂNIEI (ART. 13 ALIN. (15));	
B2	Se notează mențiunea de proprietar neidentificat
	A1, A1.1

C. Partea III. SARCINI .

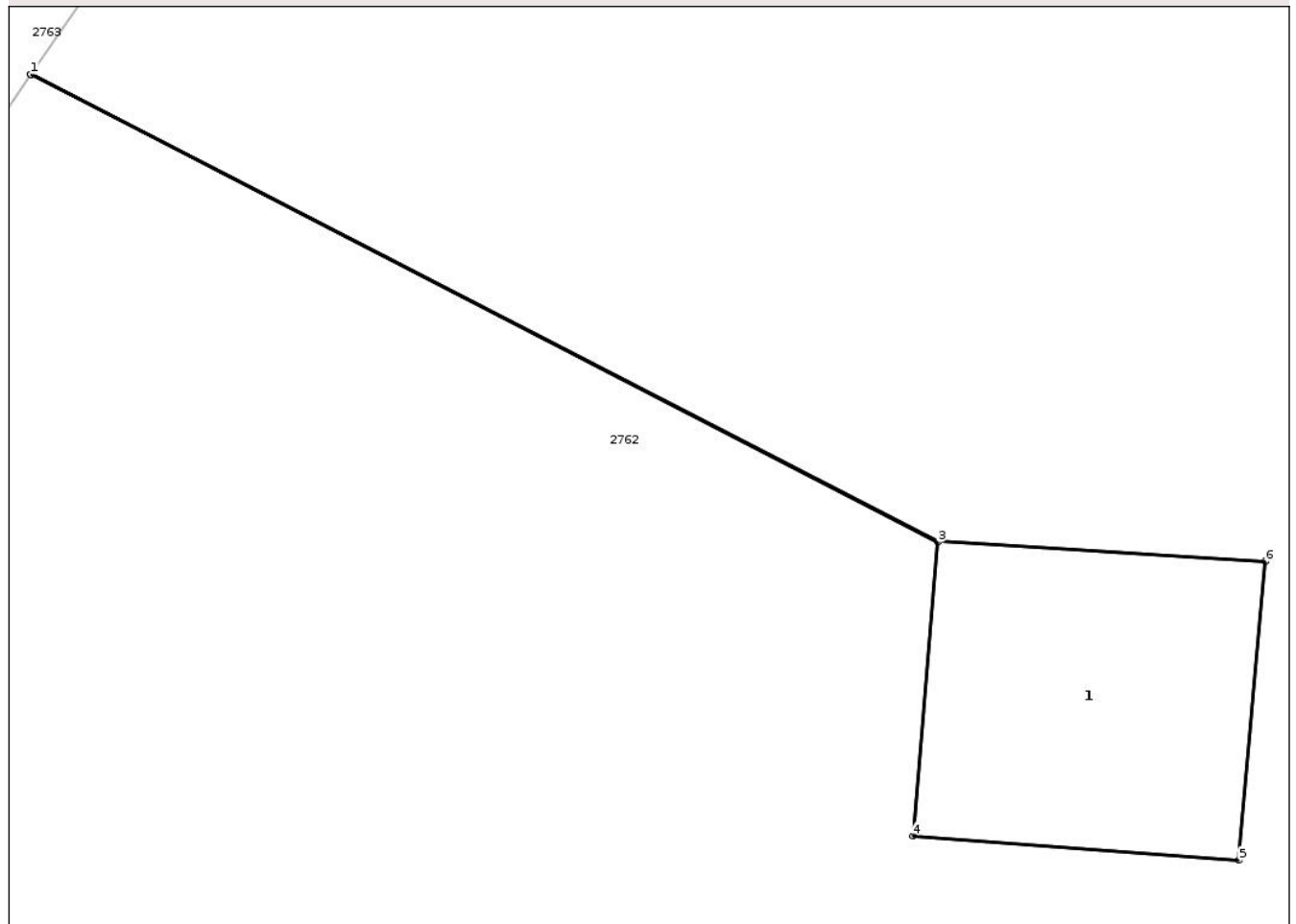
Inscrieri privind dezmembramintele dreptului de proprietate, drepturi reale de garanție și sarcini	Referințe
NU SUNT	

Teren

Nr cadastral	Suprafaţa (mp)*	Observaţii / Referinţe
	4	

* Suprafaţa este determinată în planul de proiecţie Stereo 70.

DETALII LINIARE IMOBIL



Date referitoare la teren

Crt	Categorie folosinţă	Intravilan	Suprafaţa (mp)	Tarla	Parcelă	Nr. topo	Observaţii / Referinţe
1	curti constructii	DA	4	23	-	-	

Date referitoare la construcţii

Crt	Număr	Destinaţie construcţie	Supraf. (mp)	Situaţie juridică	Observaţii / Referinţe
A1.1		construcţii industriale si edilitare	4	Fara acte	Nr. niveluri:1; S. construita la sol:4 mp; STÂLP

Lungime Segmente

1) Valorile lungimilor segmentelor sunt obţinute din proiecţie în plan.

Punct început	X / Y	Punct sfârşit	X / Y	Lungime segment (** (m))
1	582.407,335 311.347,399	2	582.407,333 311.347,396	0.004
2	582.407,333 311.347,396	3	582.413,147 311.344,402	6.54
3	582.413,147 311.344,402	4	582.412,987 311.342,52	1.889

Punct început	X / Y	Punct sfârșit	X / Y	Lungime segment (** (m)
4	582.412,987 311.342,52	5	582.415,076 311.342,363	2.095
5	582.415,076 311.342,363	6	582.415,245 311.344,277	1.921
6	582.415,245 311.344,277	7	582.413,147 311.344,406	2.102
7	582.413,147 311.344,406	1	582.407,335 311.347,399	6.537

** Lungimile segmentelor sunt determinate în planul de proiecție Stereo 70 și sunt rotunjite la 1 milimetru.

*** Distanța dintre puncte este formată din segmente cumulate ce sunt mai mici decât valoarea 1 milimetru.

Neutilizabil în Circuitul Civil

**DATE DESPRE IMOBILUL NR. 2918**

Oficiul de Cadastru și Publicitate Imobiliară ILFOV
Biroul de Cadastru și Publicitate Imobiliară Cornetu

A. Partea I. Descrierea imobilului

TEREN Intravilan

Adresa: Loc. Darasti-Ilfov, Jud. Ilfov

Nr. Crt	Nr cadastral Nr. topografic	Suprafața* (mp)	Observații / Referințe
A1		4	Sector cadastral:30 Teren neimprejmuit;

B. Partea II. Proprietari și acte

Inscrieri privitoare la dreptul de proprietate și alte drepturi reale	Referințe
/	
Act Administrativ nr. 1, din 01/01/2024 emis de -;	
B1	Inscrierea posesiei, drept de PROPRIETATE, dobândit prin Lege, cota actuala 1/1 1) NEIDENTIFICAT NEIDENTIFICAT
	A1, A1.1
Act Normativ nr. 7, din 13/03/1996 emis de PARLAMENTUL ROMÂNIEI (ART. 13 ALIN. (15));	
B2	Se notează mențiunea de proprietar neidentificat
	A1, A1.1

C. Partea III. SARCINI .

Inscrieri privind dezmembramintele dreptului de proprietate, drepturi reale de garanție și sarcini	Referințe
NU SUNT	

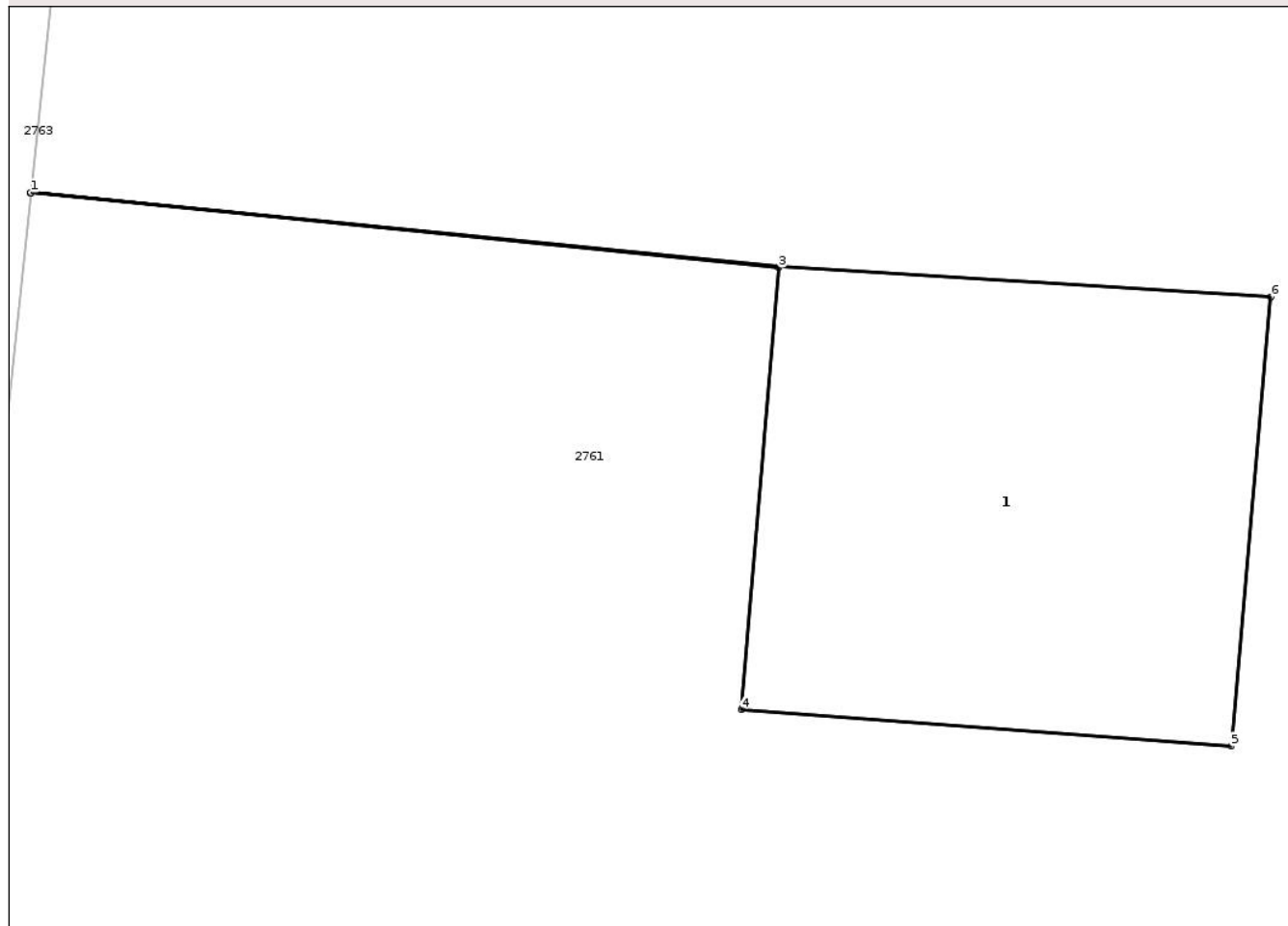
Anexa Nr. 1 La Partea I

Teren

Nr cadastral	Suprafața (mp)*	Observații / Referințe
	4	

* Suprafața este determinată în planul de proiecție Stereo 70.

DETALII LINIARE IMOBIL



Date referitoare la teren

Crt	Categorie folosință	Intra vilan	Suprafața (mp)	Tarla	Parcelă	Nr. topo	Observații / Referințe
1	curți constructii	DA	4	23	-	-	

Date referitoare la construcții

Crt	Număr	Destinație construcție	Supraf. (mp)	Situație juridică	Observații / Referințe
A1.1		construcții industriale și edilitare	4	Fara acte	Nr. niveluri:1; S. construita la sol:4 mp; STÂLP

Lungime Segmente

1) Valorile lungimilor segmentelor sunt obținute din proiecție în plan.

Punct început	X / Y	Punct sfârșit	X / Y	Lungime segment (** (m))
1	582.439,51 311.416,032	2	582.439,509 311.416,028	0.004
2	582.439,509 311.416,028	3	582.442,697 311.415,712	3.204
3	582.442,697 311.415,712	4	582.442,538 311.413,829	1.89

Punct început	X / Y	Punct sfârșit	X / Y	Lungime segment (** (m)
4	582.442,538 311.413,829	5	582.444,626 311.413,673	2.094
5	582.444,626 311.413,673	6	582.444,795 311.415,586	1.92
6	582.444,795 311.415,586	7	582.442,698 311.415,716	2.101
7	582.442,698 311.415,716	1	582.439,51 311.416,032	3.204

** Lungimile segmentelor sunt determinate în planul de proiecție Stereo 70 și sunt rotunjite la 1 milimetru.

*** Distanța dintre puncte este formată din segmente cumulate ce sunt mai mici decât valoarea 1 milimetru.

Neutilizabil în Circuitul Civil



DATE DESPRE IMOBILUL NR. 2920

Oficiul de Cadastru și Publicitate Imobiliară ILFOV
Biroul de Cadastru și Publicitate Imobiliară Cornetu

A. Partea I. Descrierea imobilului

TEREN Intravilan

Adresa: Loc. Darasti-Ilfov, Jud. Ilfov

Nr. Crt	Nr cadastral Nr. topografic	Suprafața* (mp)	Observații / Referințe
A1		4	Sector cadastral:30 Teren neimprejmuit;

B. Partea II. Proprietari și acte

Inscrieri privitoare la dreptul de proprietate și alte drepturi reale	Referințe
/	
Act Administrativ nr. 1, din 01/01/2024 emis de -;	
B1	Inscrierea posesiei, drept de PROPRIETATE, dobândit prin Lege, cota actuala 1/1 1) NEIDENTIFICAT NEIDENTIFICAT
Act Normativ nr. 7, din 13/03/1996 emis de PARLAMENTUL ROMÂNIEI (ART. 13 ALIN. (15));	
B2	Se notează mențiunea de proprietar neidentificat

C. Partea III. SARCINI .

Inscrieri privind dezmembramintele dreptului de proprietate, drepturi reale de garanție și sarcini	Referințe
NU SUNT	

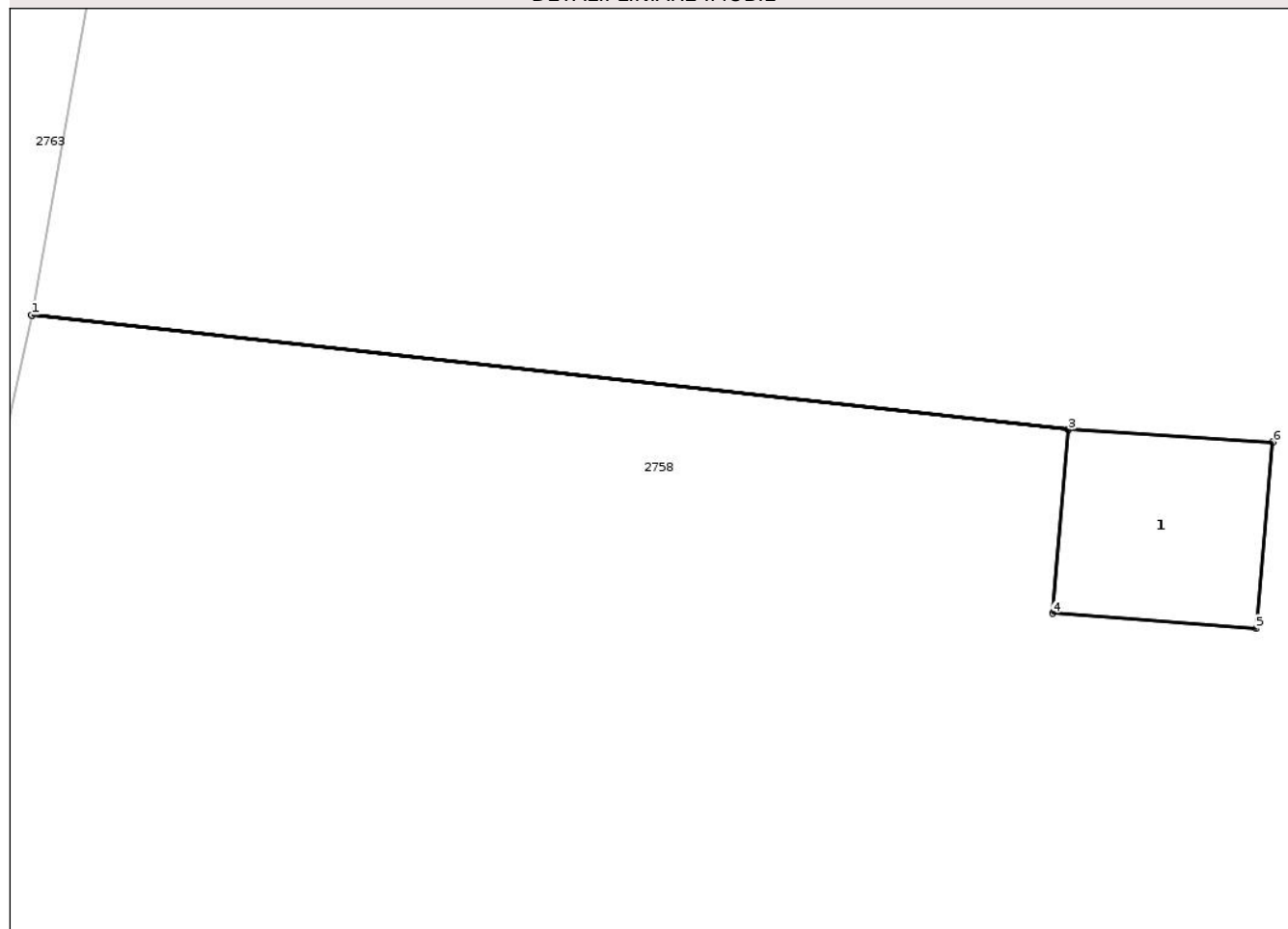
Anexa Nr. 1 La Partea I

Teren

Nr cadastral	Suprafața (mp)*	Observații / Referințe
	4	

* Suprafața este determinată în planul de proiecție Stereo 70.

DETALII LINIARE IMOBIL



Date referitoare la teren

Crt	Categorie folosință	Intravilan	Suprafața (mp)	Tarla	Parcelă	Nr. topo	Observații / Referințe
1	curți constructii	DA	4	23	-	-	

Date referitoare la construcții

Crt	Număr	Destinație construcție	Supraf. (mp)	Situație juridică	Observații / Referințe
A1.1		construcții industriale și edilitare	4	Fara acte	Nr. niveluri:1; S. construita la sol:4 mp; STÂLP

Lungime Segmente

1) Valorile lungimilor segmentelor sunt obținute din proiecție în plan.

Punct început	X / Y	Punct sfârșit	X / Y	Lungime segment (** (m))
1	582.455,073 311.530,848	2	582.455,072 311.530,844	0.004
2	582.455,072 311.530,844	3	582.465,706 311.529,671	10.698
3	582.465,706 311.529,671	4	582.465,547 311.527,788	1.89

Punct început	X / Y	Punct sfârşit	X / Y	Lungime segment (** (m)
4	582.465,547 311.527,788	5	582.467,635 311.527,632	2.094
5	582.467,635 311.527,632	6	582.467,804 311.529,545	1.92
6	582.467,804 311.529,545	7	582.465,707 311.529,675	2.101
7	582.465,707 311.529,675	1	582.455,073 311.530,848	10.698

** Lungimile segmentelor sunt determinate în planul de proiecţie Stereo 70 şi sunt rotunjite la 1 milimetru.

*** Distanţa dintre puncte este formată din segmente cumulate ce sunt mai mici decât valoarea 1 milimetru.

Neutilizabil în Circuitul Civil



DATE DESPRE IMOBILUL NR. 2925

Oficiul de Cadastru și Publicitate Imobiliară ILFOV
Biroul de Cadastru și Publicitate Imobiliară Cornetu

A. Partea I. Descrierea imobilului

TEREN Intravilan

Adresa: Loc. Darasti-Ilfov, Jud. Ilfov

Nr. Crt	Nr cadastral Nr. topografic	Suprafața* (mp)	Observații / Referințe
A1		4	Sector cadastral:30 Teren neimprejmuit;

B. Partea II. Proprietari și acte

Inscrieri privitoare la dreptul de proprietate și alte drepturi reale	Referințe
/	
Act Administrativ nr. 1, din 01/01/2024 emis de -;	
B1	Inscrierea posesiei, drept de PROPRIETATE, dobândit prin Lege, cota actuala 1/1 1) NEIDENTIFICAT NEIDENTIFICAT
Act Normativ nr. 7, din 13/03/1996 emis de PARLAMENTUL ROMÂNIEI (ART. 13 ALIN. (15));	
B2	Se notează mențiunea de proprietar neidentificat

C. Partea III. SARCINI .

Inscrieri privind dezmembramintele dreptului de proprietate, drepturi reale de garanție și sarcini	Referințe
NU SUNT	

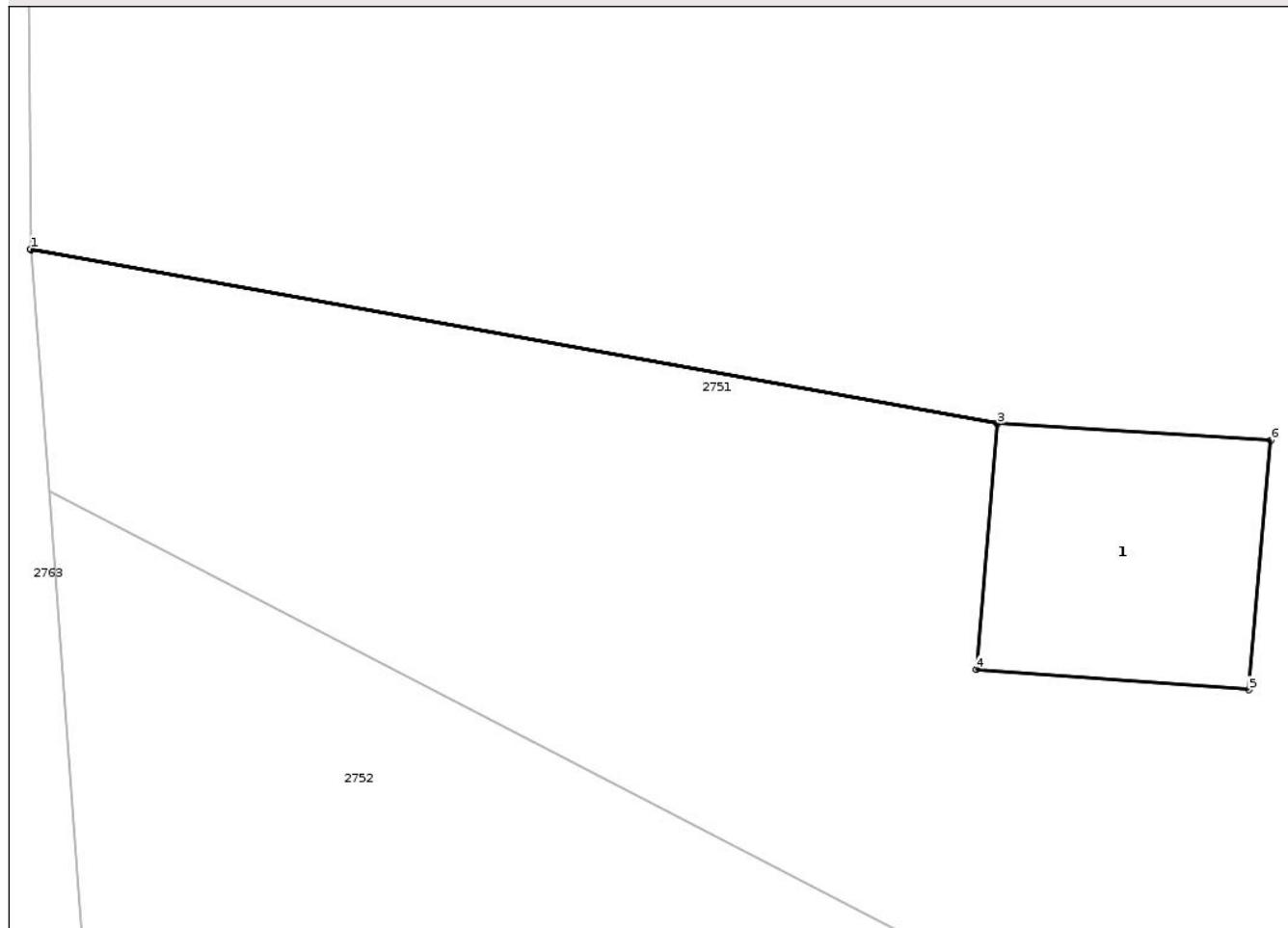
Anexa Nr. 1 La Partea I

Teren

Nr cadastral	Suprafața (mp)*	Observații / Referințe
	4	

* Suprafața este determinată în planul de proiecție Stereo 70.

DETALII LINIARE IMOBIL



Date referitoare la teren

Crt	Categorie folosință	Intra vilan	Suprafața (mp)	Tarla	Parcelă	Nr. topo	Observații / Referințe
1	curți constructii	DA	4	23	-	-	

Date referitoare la construcții

Crt	Număr	Destinație construcție	Supraf. (mp)	Situație juridică	Observații / Referințe
A1.1		construcții industriale și edilitare	4	Fara acte	Nr. niveluri:1; S. construita la sol:4 mp; STÂLP

Lungime Segmente

1) Valorile lungimilor segmentelor sunt obținute din proiecție în plan.

Punct început	X / Y	Punct sfârșit	X / Y	Lungime segment (** (m))
1	582.489,161 311.807,568	2	582.489,161 311.807,564	0.004
2	582.489,161 311.807,564	3	582.496,575 311.806,228	7.533
3	582.496,575 311.806,228	4	582.496,416 311.804,345	1.89

Punct început	X / Y	Punct sfârşit	X / Y	Lungime segment (** (m)
4	582.496,416 311.804,345	5	582.498,504 311.804,189	2.094
5	582.498,504 311.804,189	6	582.498,673 311.806,102	1.92
6	582.498,673 311.806,102	7	582.496,576 311.806,232	2.101
7	582.496,576 311.806,232	1	582.489,161 311.807,568	7.534

** Lungimile segmentelor sunt determinate în planul de proiecție Stereo 70 și sunt rotunjite la 1 milimetru.

*** Distanța dintre puncte este formată din segmente cumulate ce sunt mai mici decât valoarea 1 milimetru.

Neutilizabil în Circuitul Civil

**DATE DESPRE IMOBILUL NR. 2927**

Oficiul de Cadastru și Publicitate Imobiliară ILFOV
Biroul de Cadastru și Publicitate Imobiliară Cornetu

A. Partea I. Descrierea imobilului

TEREN Intravilan

Adresa: Loc. Darasti-Ilfov, Jud. Ilfov

Nr. Crt	Nr cadastral Nr. topografic	Suprafața* (mp)	Observații / Referințe
A1		4	Sector cadastral:30 Teren neimprejmuit;

B. Partea II. Proprietari și acte

Inscrieri privitoare la dreptul de proprietate și alte drepturi reale	Referințe
/	
Act Administrativ nr. 1, din 01/01/2024 emis de -;	
B1	Inscrierea posesiei, drept de PROPRIETATE, dobândit prin Lege, cota actuala 1/1 1) NEIDENTIFICAT NEIDENTIFICAT
Act Normativ nr. 7, din 13/03/1996 emis de PARLAMENTUL ROMÂNIEI (ART. 13 ALIN. (15));	
B2	Se notează mențiunea de proprietar neidentificat

C. Partea III. SARCINI .

Inscrieri privind dezmembramintele dreptului de proprietate, drepturi reale de garanție și sarcini	Referințe
NU SUNT	

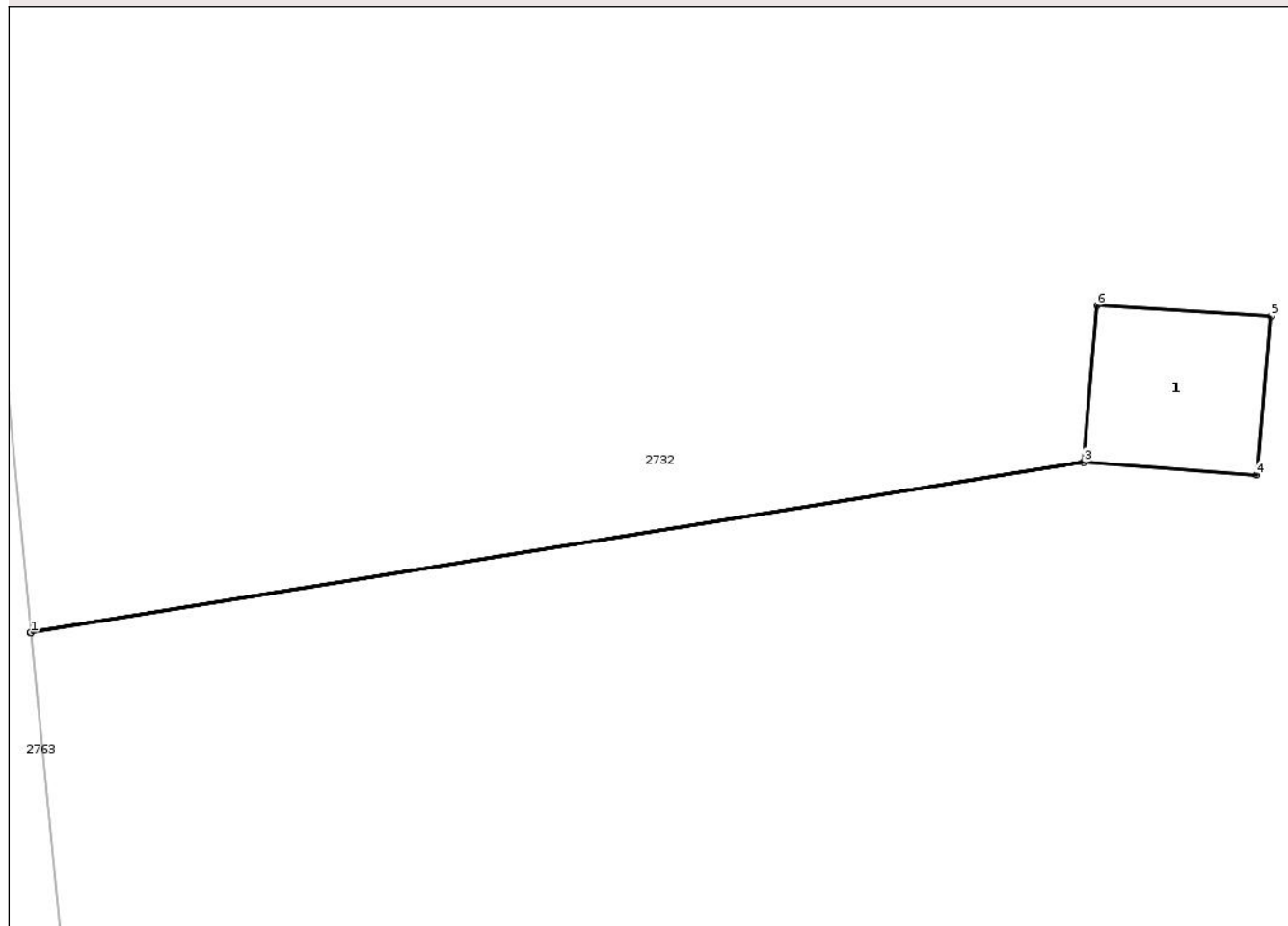
Anexa Nr. 1 La Partea I

Teren

Nr cadastral	Suprafața (mp)*	Observații / Referințe
	4	

* Suprafața este determinată în planul de proiecție Stereo 70.

DETALII LINIARE IMOBIL



Date referitoare la teren

Crt	Categorie folosință	Intra vilan	Suprafața (mp)	Tarla	Parcelă	Nr. topo	Observații / Referințe
1	curți constructii	DA	4	23	-	-	

Date referitoare la construcții

Crt	Număr	Destinație construcție	Supraf. (mp)	Situație juridică	Observații / Referințe
A1.1		construcții industriale și edilitare	4	Fara acte	Nr. niveluri:1; S. construita la sol:4 mp; STĂLP

Lungime Segmente

1) Valorile lungimilor segmentelor sunt obținute din proiecție în plan.

Punct început	X / Y	Punct sfârșit	X / Y	Lungime segment (** (m))
1	582.481,628 311.918,946	2	582.481,628 311.918,942	0.004
2	582.481,628 311.918,942	3	582.494,324 311.921,001	12.862
3	582.494,324 311.921,001	4	582.496,412 311.920,845	2.094

Punct început	X / Y	Punct sfârșit	X / Y	Lungime segment (** (m)
4	582.496,412 311.920,845	5	582.496,581 311.922,758	1.92
5	582.496,581 311.922,758	6	582.494,484 311.922,888	2.101
6	582.494,484 311.922,888	7	582.494,324 311.921,005	1.89
7	582.494,324 311.921,005	1	582.481,628 311.918,946	12.862

** Lungimile segmentelor sunt determinate în planul de proiecție Stereo 70 și sunt rotunjite la 1 milimetru.

*** Distanța dintre puncte este formată din segmente cumulate ce sunt mai mici decât valoarea 1 milimetru.

Neutilizabil în Circuitul Civil

**DATE DESPRE IMOBILUL NR. 2584**

Oficiul de Cadastru și Publicitate Imobiliară ILFOV
Biroul de Cadastru și Publicitate Imobiliară Cornetu

A. Partea I. Descrierea imobilului

TEREN Intravilan

Adresa: Loc. Darasti-Ilfov, Jud. Ilfov

Nr. Crt	Nr cadastral Nr. topografic	Suprafața* (mp)	Observații / Referințe
A1	53254	Din acte: 4.117 Masurata: 4.046	Sector cadastral:30 Teren neimprejmuit;

B. Partea II. Proprietari și acte

Inscrieri privitoare la dreptul de proprietate și alte drepturi reale		Referințe
40475 / 03/02/2023		
Act Notarial nr. 107, din 01/02/2023 emis de Gheorghevici Elena Denis;		
B2	Intabulare, drept de PROPRIETATE, dobandit prin Conventie, cota actuala 1/1 1) MANOLE NICULAE, LIPSĂ CNP 2) CONSTANTIN EMIL-CRISTINEL, soti	A1

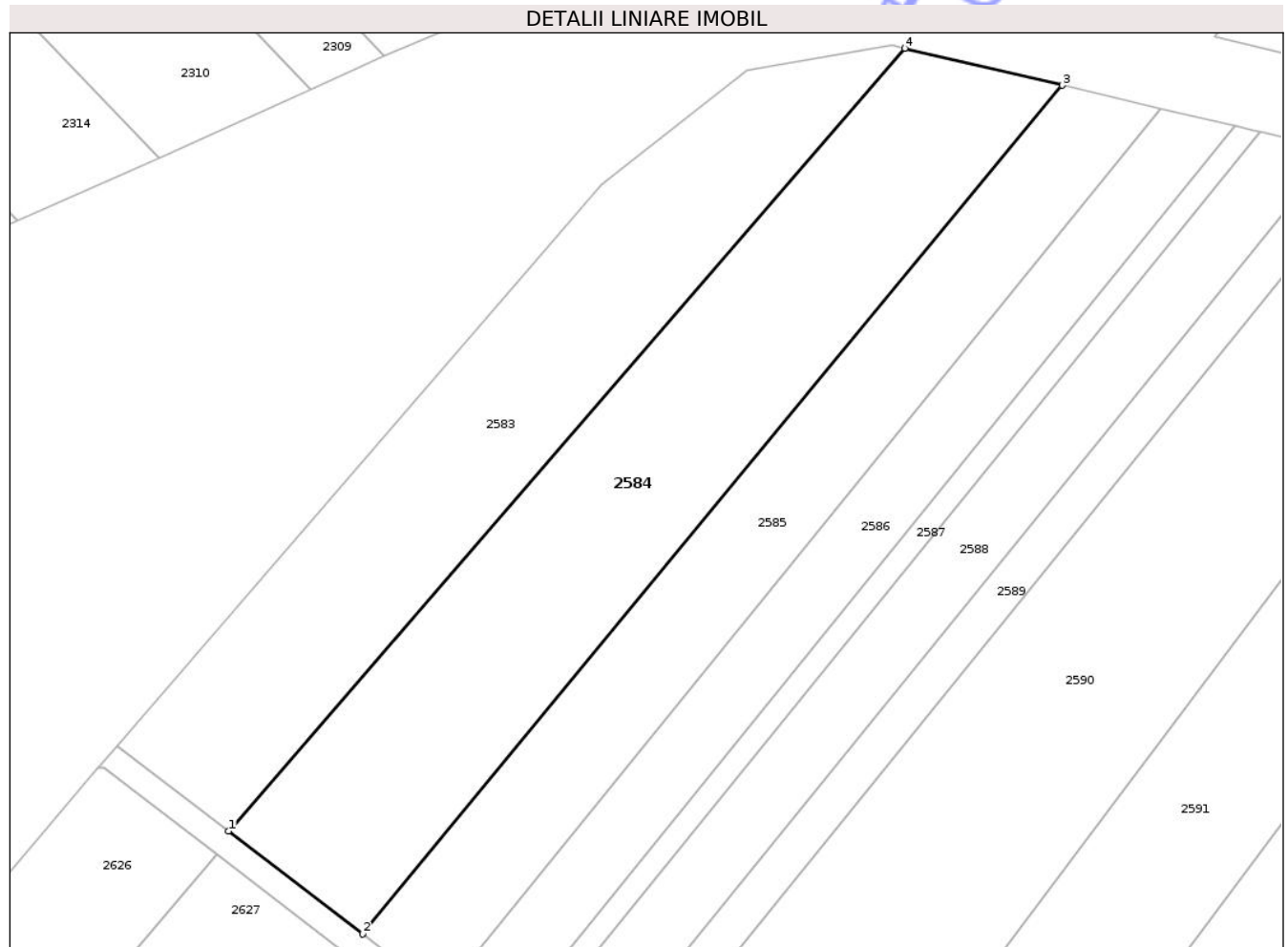
C. Partea III. SARCINI .

Inscrieri privind dezmembramintele dreptului de proprietate, drepturi reale de garanție și sarcini	Referințe
NU SUNT	

Teren

Nr cadastral	Suprafața (mp)*	Observații / Referințe
53254	Din acte: 4.117 Masurata: 4.046	

* Suprafața este determinată în planul de proiecție Stereo 70.



Date referitoare la teren

Crt	Categorie folosință	Intra vilan	Suprafața (mp)	Tarla	Parcelă	Nr. topo	Observații / Referințe
1	arabil	DA	4.046	23	73/1/2/2	-	

Lungime Segmente

1) Valorile lungimilor segmentelor sunt obținute din proiecție în plan.

Punct început	X / Y	Punct sfârșit	X / Y	Lungime segment (** (m)
1	582.542,517 312.416,679	2	582.563,369 312.400,65	26.301
2	582.563,369 312.400,65	3	582.672,278 312.532,783	171.232
3	582.672,278 312.532,783	4	582.647,789 312.538,547	25.158
4	582.647,789 312.538,547	1	582.542,517 312.416,679	161.04

** Lungimile segmentelor sunt determinate în planul de proiecție Stereo 70 și sunt rotunjite la 1 milimetru.

*** Distanța dintre puncte este formată din segmente cumulate ce sunt mai mici decât valoarea 1 milimetru.

Neutilizabil în Circuitul
Civil

**DATE DESPRE IMOBILUL NR. 2645**

Oficiul de Cadastru și Publicitate Imobiliară ILFOV
Biroul de Cadastru și Publicitate Imobiliară Cornetu

A. Partea I. Descrierea imobilului

TEREN Intravilan

Adresa: Loc. Darasti-Ilfov, Jud. Ilfov

Nr. Crt	Nr cadastral Nr. topografic	Suprafața* (mp)	Observații / Referințe
A1		339	Sector cadastral:30 Teren neimprejmuit;

B. Partea II. Proprietari și acte

Inscrieri privitoare la dreptul de proprietate și alte drepturi reale	Referințe
/	
Act Administrativ nr. 1, din 01/01/2024 emis de -;	
B1	Inscrierea posesiei, drept de PROPRIETATE, dobândit prin Lege, cota actuala 1/1 1) NEIDENTIFICAT NEIDENTIFICAT
Act Normativ nr. 7, din 13/03/1996 emis de PARLAMENTUL ROMÂNIEI (ART. 13 ALIN. (14));	
B2	Se notează mențiunea de proprietar neidentificat, rezerva comisiei locale de fond funciar

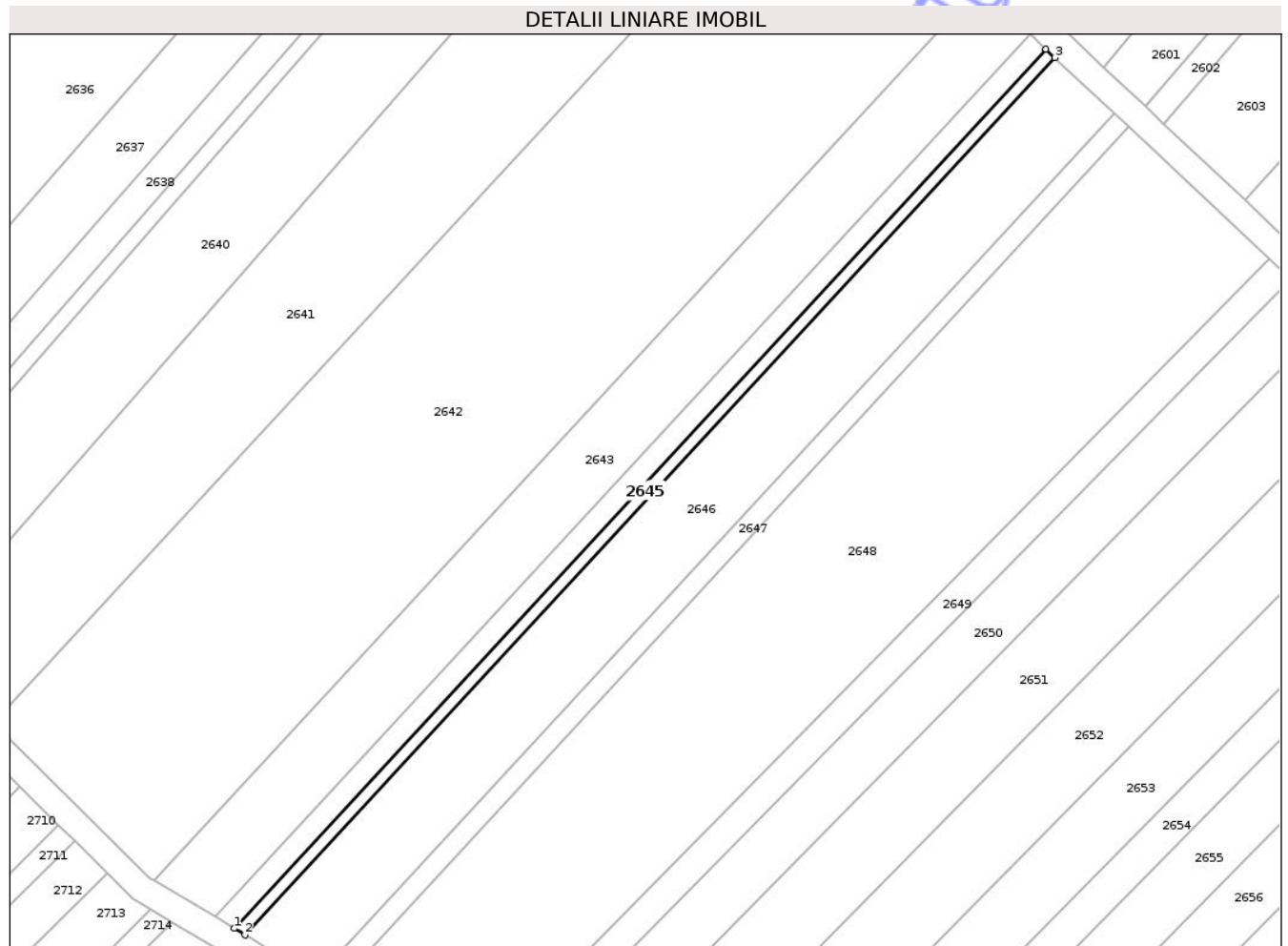
C. Partea III. SARCINI .

Inscrieri privind dezmembramentele dreptului de proprietate, drepturi reale de garanție și sarcini	Referințe
NU SUNT	

Teren

Nr cadastral	Suprafața (mp)*	Observații / Referințe
	339	

* Suprafața este determinată în planul de proiecție Stereo 70.



Date referitoare la teren

Crt	Categorie folosință	Intra vilan	Suprafața (mp)	Tarla	Parcelă	Nr. topo	Observații / Referințe
1	arabil	DA	339	23	73/15	-	

Lungime Segmente

1) Valorile lungimilor segmentelor sunt obținute din proiecție în plan.

Punct început	X / Y	Punct sfârșit	X / Y	Lungime segment (** (m)
1	582.599,113 312.138,848	2	582.600,778 312.137,855	1.939
2	582.600,778 312.137,855	3	582.723,074 312.270,154	180.165
3	582.723,074 312.270,154	4	582.721,717 312.271,429	1.862
4	582.721,717 312.271,429	1	582.599,113 312.138,848	180.581

** Lungimile segmentelor sunt determinate în planul de proiecție Stereo 70 și sunt rotunjite la 1 milimetru.

*** Distanţa dintre puncte este formată din segmente cumulate ce sunt mai mici decât valoarea 1 milimetru.

Neutilizabil în Circuitul
Civil

**DATE DESPRE IMOBILUL NR. 2661**

Oficiul de Cadastru și Publicitate Imobiliară ILFOV
Biroul de Cadastru și Publicitate Imobiliară Cornetu

A. Partea I. Descrierea imobilului

TEREN Intravilan

Adresa: Loc. Darasti-Ilfov, Jud. Ilfov

Nr. Crt	Nr cadastral Nr. topografic	Suprafața* (mp)	Observații / Referințe
A1		2.400	Sector cadastral:30 Teren neimprejmuit;

B. Partea II. Proprietari și acte

Inscrieri privitoare la dreptul de proprietate și alte drepturi reale	Referințe
/	
Act Administrativ nr. 1, din 01/01/2024 emis de -;	
B1	Inscrierea posesiei, drept de PROPRIETATE, dobândit prin Lege, cota actuala 1/1 1) NEIDENTIFICAT NEIDENTIFICAT
Act Normativ nr. 7, din 13/03/1996 emis de PARLAMENTUL ROMÂNIEI (ART. 13 ALIN. (14));	
B2	Se notează mențiunea de proprietar neidentificat, rezerva comisiei locale de fond funciar

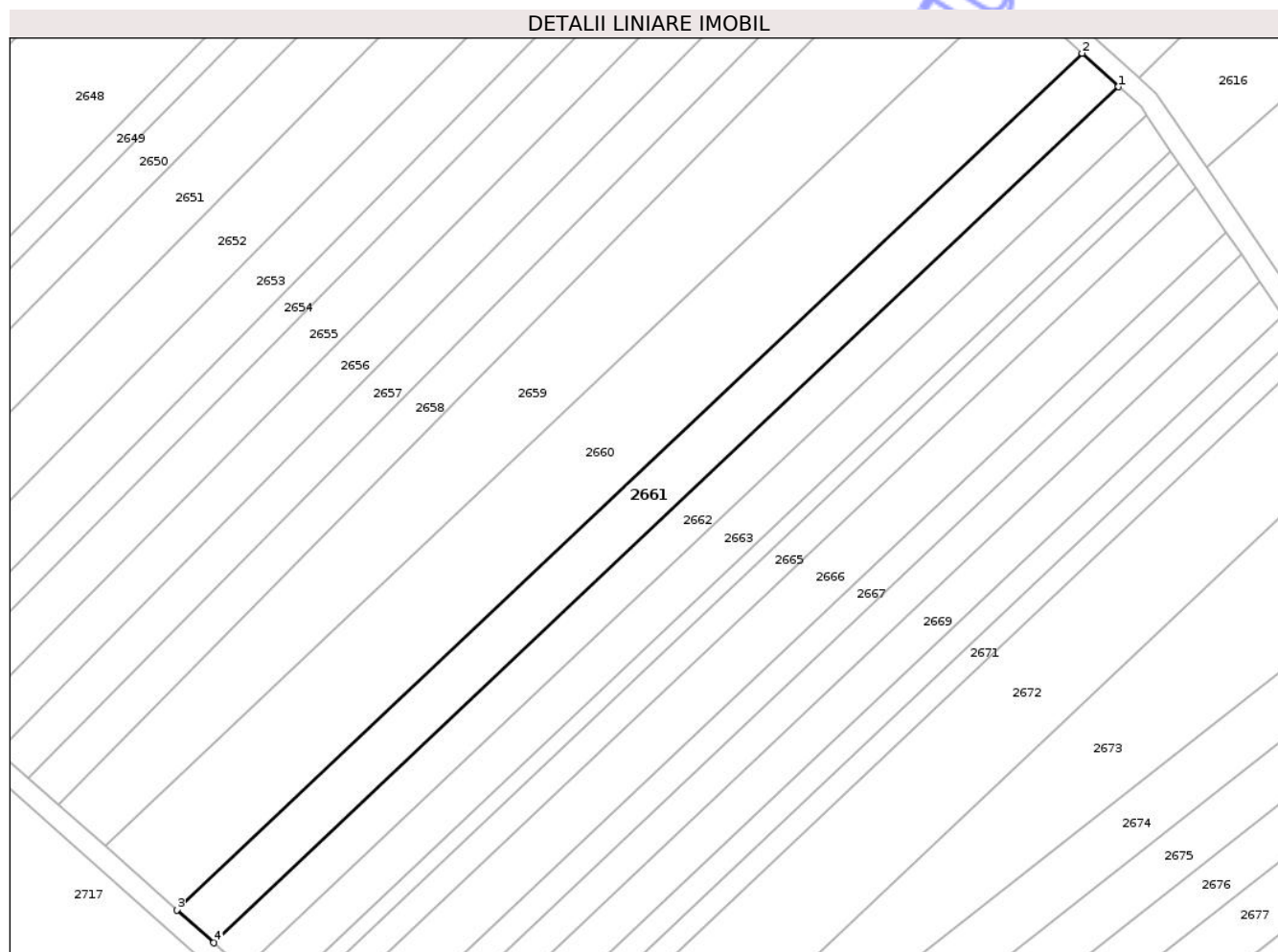
C. Partea III. SARCINI .

Inscrieri privind dezmembramentele dreptului de proprietate, drepturi reale de garanție și sarcini	Referințe
NU SUNT	

Teren

Nr cadastral	Suprafața (mp)*	Observații / Referințe
	2.400	

* Suprafața este determinată în planul de proiecție Stereo 70.



Date referitoare la teren

Crt	Categorie folosință	Intra vilan	Suprafața (mp)	Tarla	Parcelă	Nr. topo	Observații / Referințe
1	arabil	DA	2.400	23	73/3/30	-	

Lungime Segmente

1) Valorile lungimilor segmentelor sunt obținute din proiecție în plan.

Punct început	X / Y	Punct sfârșit	X / Y	Lungime segment (** (m)
1	582.903,826 312.197,665	2	582.896,615 312.204,272	9.78
2	582.896,615 312.204,272	3	582.717,787 312.035,208	246.094
3	582.717,787 312.035,208	4	582.725,111 312.028,708	9.792
4	582.725,111 312.028,708	1	582.903,826 312.197,665	245.938

** Lungimile segmentelor sunt determinate în planul de proiecție Stereo 70 și sunt rotunjite la 1 milimetru.

*** Distanţa dintre puncte este formată din segmente cumulate ce sunt mai mici decât valoarea 1 milimetru.

Neutilizabil în Circuitul
Civil

**DATE DESPRE IMOBILUL NR. 2662**

Oficiul de Cadastru și Publicitate Imobiliară ILFOV
Biroul de Cadastru și Publicitate Imobiliară Cornetu

A. Partea I. Descrierea imobilului

TEREN Intravilan

Adresa: Loc. Darasti-Ilfov, Jud. Ilfov

Nr. Crt	Nr cadastral Nr. topografic	Suprafața* (mp)	Observații / Referințe
A1		1.959	Sector cadastral:30 Teren neimprejmuit;

B. Partea II. Proprietari și acte

Inscrieri privitoare la dreptul de proprietate și alte drepturi reale	Referințe
/	
Act Administrativ nr. 1, din 01/01/2024 emis de -;	
B1	Inscrierea posesiei, drept de PROPRIETATE, dobândit prin Lege, cota actuala 1/1 1) NEIDENTIFICAT NEIDENTIFICAT
Act Normativ nr. 7, din 13/03/1996 emis de PARLAMENTUL ROMÂNIEI (ART. 13 ALIN. (14));	
B2	Se notează mențiunea de proprietar neidentificat, rezerva comisiei locale de fond funciar

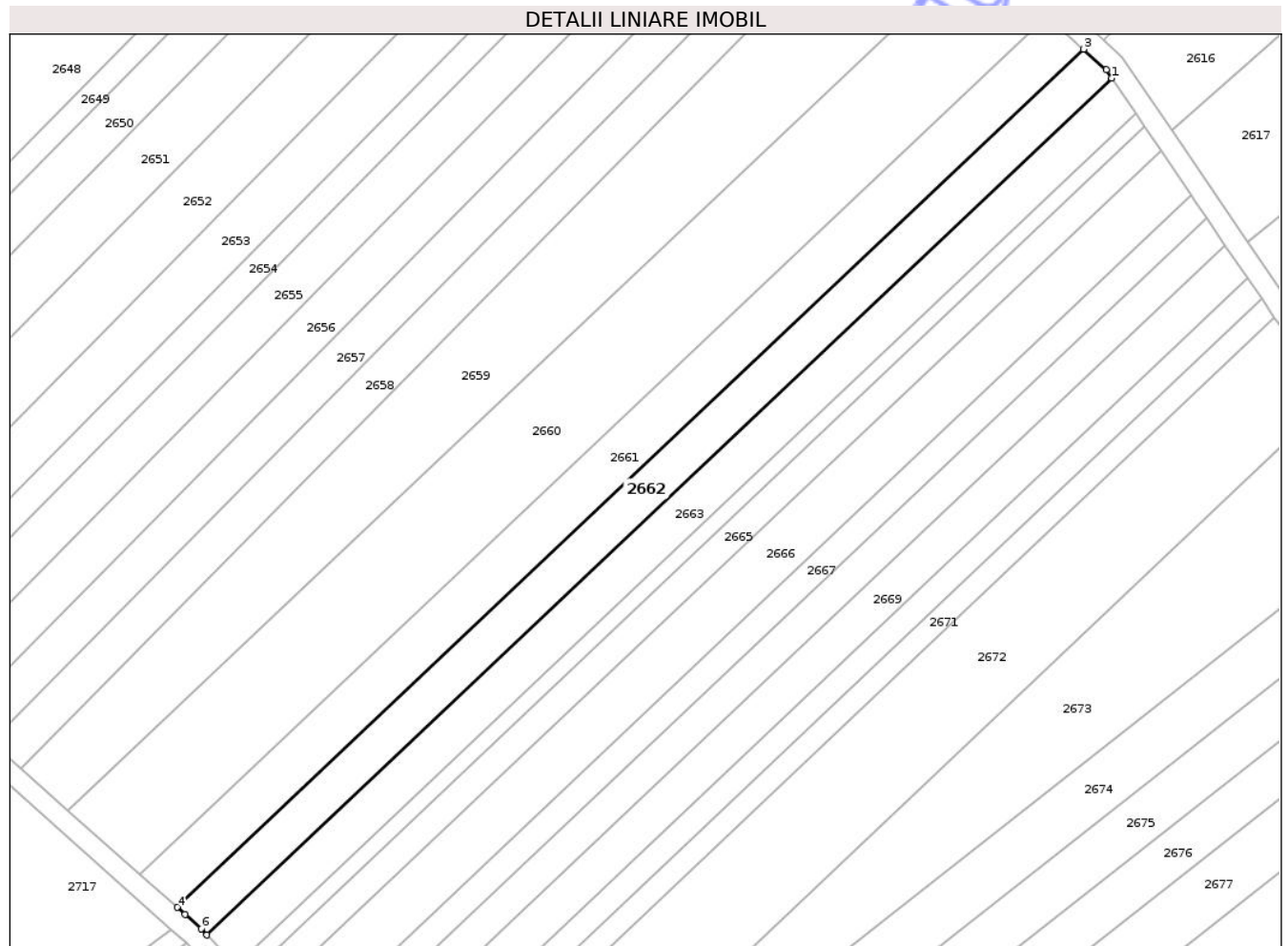
C. Partea III. SARCINI .

Inscrieri privind dezmembramintele dreptului de proprietate, drepturi reale de garanție și sarcini	Referințe
NU SUNT	

Teren

Nr cadastral	Suprafața (mp)*	Observații / Referințe
	1.959	

* Suprafața este determinată în planul de proiecție Stereo 70.



Date referitoare la teren

Crt	Categorie folosință	Intra vilan	Suprafața (mp)	Tarla	Parcelă	Nr. topo	Observații / Referințe
1	arabil	DA	1.959	23	73/3/31	-	

Lungime Segmente

1) Valorile lungimilor segmentelor sunt obținute din proiecție în plan.

Punct început	X / Y	Punct sfârșit	X / Y	Lungime segment (** (m)
1	582.909,382 312.191,951	2	582.908,256 312.193,606	2.002
2	582.908,256 312.193,606	3	582.903,826 312.197,665	6.008
3	582.903,826 312.197,665	4	582.725,111 312.028,708	245.938
4	582.725,111 312.028,708	5	582.726,667 312.027,327	2.08
5	582.726,667 312.027,327	6	582.729,846 312.024,469	4.275

Punct început	X / Y	Punct sfârșit	X / Y	Lungime segment (** (m)
6	582.729,846 312.024,469	7	582.730,965 312.023,276	1.636
7	582.730,965 312.023,276	1	582.909,382 312.191,951	245.528

** Lungimile segmentelor sunt determinate în planul de proiecție Stereo 70 și sunt rotunjite la 1 milimetru.

*** Distanța dintre puncte este formată din segmente cumulate ce sunt mai mici decât valoarea 1 milimetru.

Neutilizabil în Circuitul Civil

**DATE DESPRE IMOBILUL NR. 2666**

Oficiul de Cadastru și Publicitate Imobiliară ILFOV
Biroul de Cadastru și Publicitate Imobiliară Cornetu

A. Partea I. Descrierea imobilului

TEREN Intravilan

Adresa: Loc. Darasti-Ilfov, Jud. Ilfov

Nr. Crt	Nr cadastral Nr. topografic	Suprafața* (mp)	Observații / Referințe
A1		2.546	Sector cadastral:30 Teren neimprejmuit;

B. Partea II. Proprietari și acte

Inscrieri privitoare la dreptul de proprietate și alte drepturi reale	Referințe
/	
Act Administrativ nr. 1, din 01/01/2024 emis de -;	
B1	Inscrierea posesiei, drept de PROPRIETATE, dobândit prin Lege, cota actuala 1/1 1) NEIDENTIFICAT NEIDENTIFICAT
Act Normativ nr. 7, din 13/03/1996 emis de PARLAMENTUL ROMÂNIEI (ART. 13 ALIN. (14));	
B2	Se notează mențiunea de proprietar neidentificat, rezerva comisiei locale de fond funciar

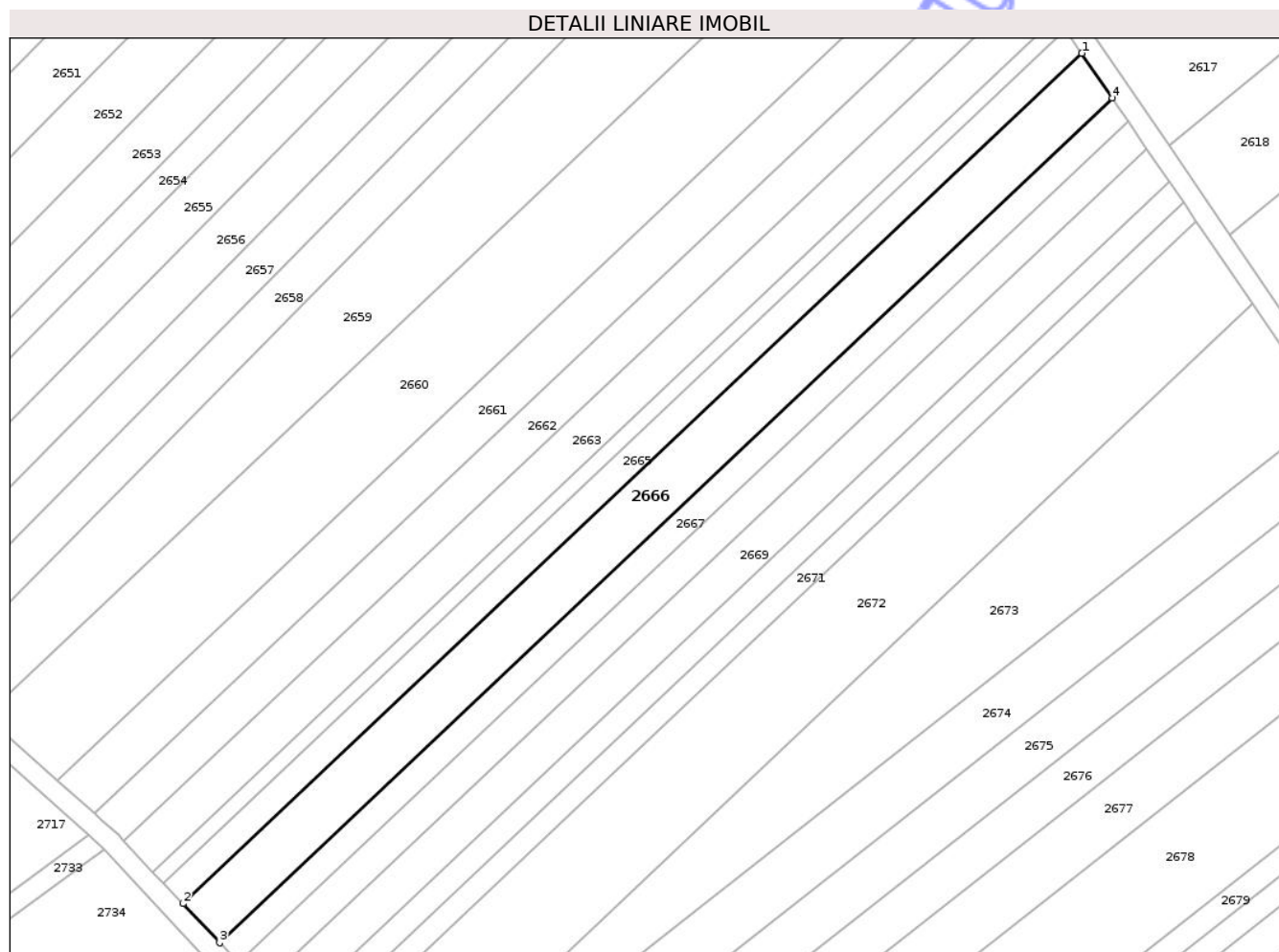
C. Partea III. SARCINI .

Inscrieri privind dezmembramintele dreptului de proprietate, drepturi reale de garanție și sarcini	Referințe
NU SUNT	

Teren

Nr cadastral	Suprafața (mp)*	Observații / Referințe
	2.546	

* Suprafața este determinată în planul de proiecție Stereo 70.



Date referitoare la teren

Crt	Categorie folosință	Intra vilan	Suprafața (mp)	Tarla	Parcelă	Nr. topo	Observații / Referințe
1	arabil	DA	2.546	23	73/3/34	-	

Lungime Segmente

1) Valorile lungimilor segmentelor sunt obținute din proiecție în plan.

Punct început	X / Y	Punct sfârșit	X / Y	Lungime segment (** (m)
1	582.919,012 312.177,799	2	582.742,522 312.010,945	242.876
2	582.742,522 312.010,945	3	582.749,715 312.003,27	10.519
3	582.749,715 312.003,27	4	582.925,005 312.168,99	241.225
4	582.925,005 312.168,99	1	582.919,012 312.177,799	10.654

** Lungimile segmentelor sunt determinate în planul de proiecție Stereo 70 și sunt rotunjite la 1 milimetru.

*** Distanţa dintre puncte este formată din segmente cumulate ce sunt mai mici decât valoarea 1 milimetru.

Neutilizabil în Circuitul
Civil



DATE DESPRE IMOBILUL NR. 2673

Oficiul de Cadastru și Publicitate Imobiliară ILFOV
Biroul de Cadastru și Publicitate Imobiliară Cornetu

A. Partea I. Descrierea imobilului

TEREN Intravilan

Adresa: Loc. Darasti-Ilfov, Jud. Ilfov

Nr. Crt	Nr cadastral Nr. topografic	Suprafața* (mp)	Observații / Referințe
A1		3.566	Sector cadastral:30 Teren neimprejmuit;

B. Partea II. Proprietari și acte

Inscrieri privitoare la dreptul de proprietate și alte drepturi reale	Referințe
/	
Act Administrativ nr. 1, din 01/01/2024 emis de -;	
B1	Inscrierea posesiei, drept de PROPRIETATE, dobândit prin Lege, cota actuala 1/1 1) NEIDENTIFICAT NEIDENTIFICAT
Act Normativ nr. 7, din 13/03/1996 emis de PARLAMENTUL ROMÂNIEI (ART. 13 ALIN. (14));	
B2	Se notează mențiunea de proprietar neidentificat, rezerva comisiei locale de fond funciar

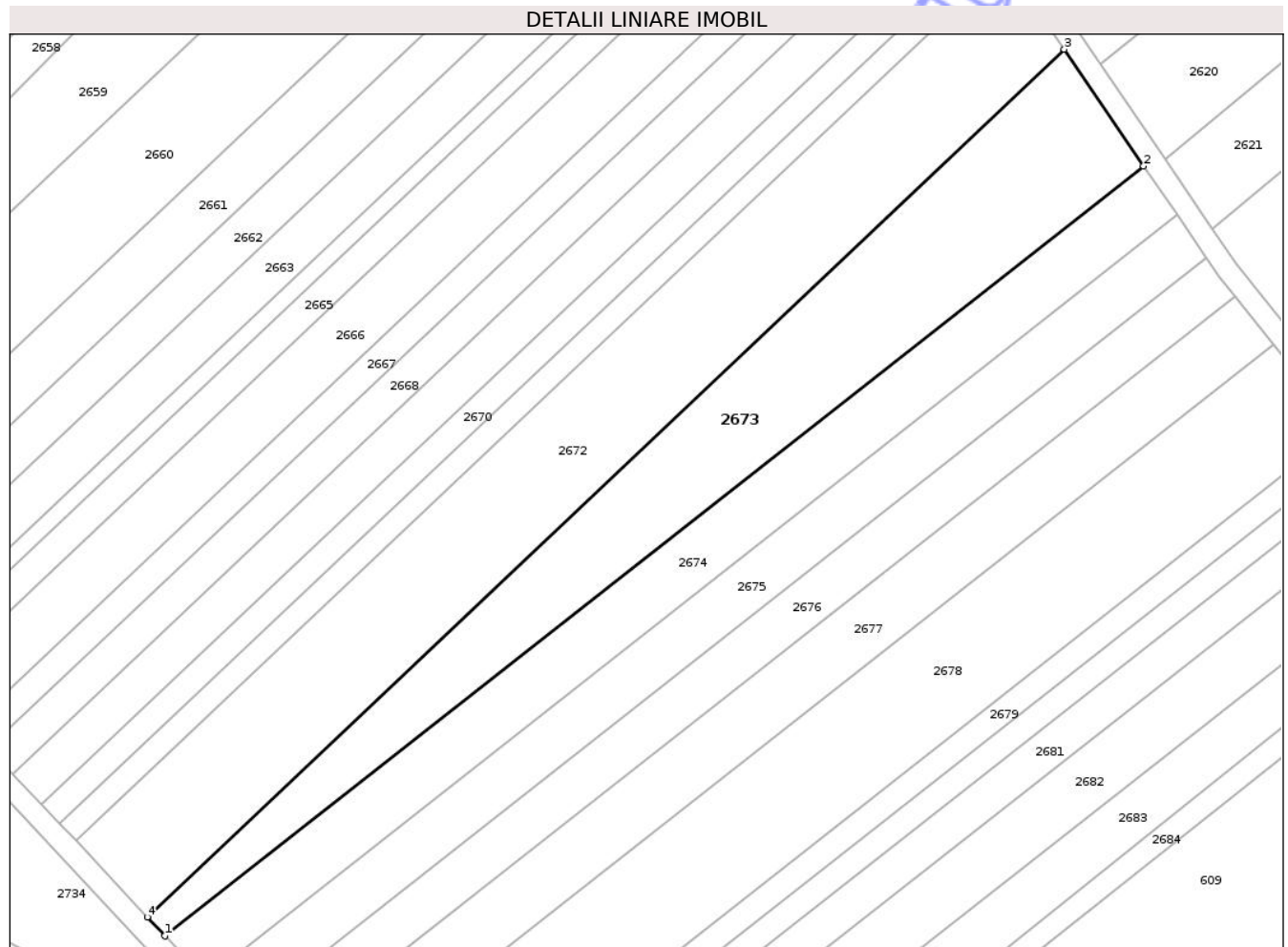
C. Partea III. SARCINI .

Inscrieri privind dezmembramentele dreptului de proprietate, drepturi reale de garanție și sarcini	Referințe
NU SUNT	

Teren

Nr cadastral	Suprafața (mp)*	Observații / Referințe
	3.566	

* Suprafața este determinată în planul de proiecție Stereo 70.



Date referitoare la teren

Crt	Categorie folosință	Intra vilan	Suprafața (mp)	Tarla	Parcelă	Nr. topo	Observații / Referințe
1	arabil	DA	3.566	23	73/3/40	-	

Lungime Segmente

1) Valorile lungimilor segmentelor sunt obținute din proiecție în plan.

Punct început	X / Y	Punct sfârșit	X / Y	Lungime segment (** (m)
1	582.785,946 311.964,611	2	582.967,183 312.107,021	230.494
2	582.967,183 312.107,021	3	582.952,471 312.128,638	26.148
3	582.952,471 312.128,638	4	582.782,67 311.968,107	233.672
4	582.782,67 311.968,107	1	582.785,946 311.964,611	4.791

** Lungimile segmentelor sunt determinate în planul de proiecție Stereo 70 și sunt rotunjite la 1 milimetru.

*** Distanţa dintre puncte este formată din segmente cumulate ce sunt mai mici decât valoarea 1 milimetru.

Neutilizabil în Circuitul
Civil

**DATE DESPRE IMOBILUL NR. 2594**

Oficiul de Cadastru și Publicitate Imobiliară ILFOV
Biroul de Cadastru și Publicitate Imobiliară Cornetu

A. Partea I. Descrierea imobilului

TEREN Intravilan

Adresa: Loc. Darasti-Ilfov, Jud. Ilfov

Nr. Crt	Nr cadastral Nr. topografic	Suprafața* (mp)	Observații / Referințe
A1		714	Sector cadastral:30 Teren neimprejmuit;

B. Partea II. Proprietari și acte

Inscrieri privitoare la dreptul de proprietate și alte drepturi reale	Referințe
/	
Act Administrativ nr. 1, din 01/01/2024 emis de -;	
B1	Inscrierea posesiei, drept de PROPRIETATE, dobandit prin Lege, cota actuala 1/1 1) NEIDENTIFICAT NEIDENTIFICAT
Act Normativ nr. 7, din 13/03/1996 emis de PARLAMENTUL ROMÂNIEI (ART. 13 ALIN. (14));	
B2	Se notează mențiunea de proprietar neidentificat, rezerva comisiei locale de fond funciar

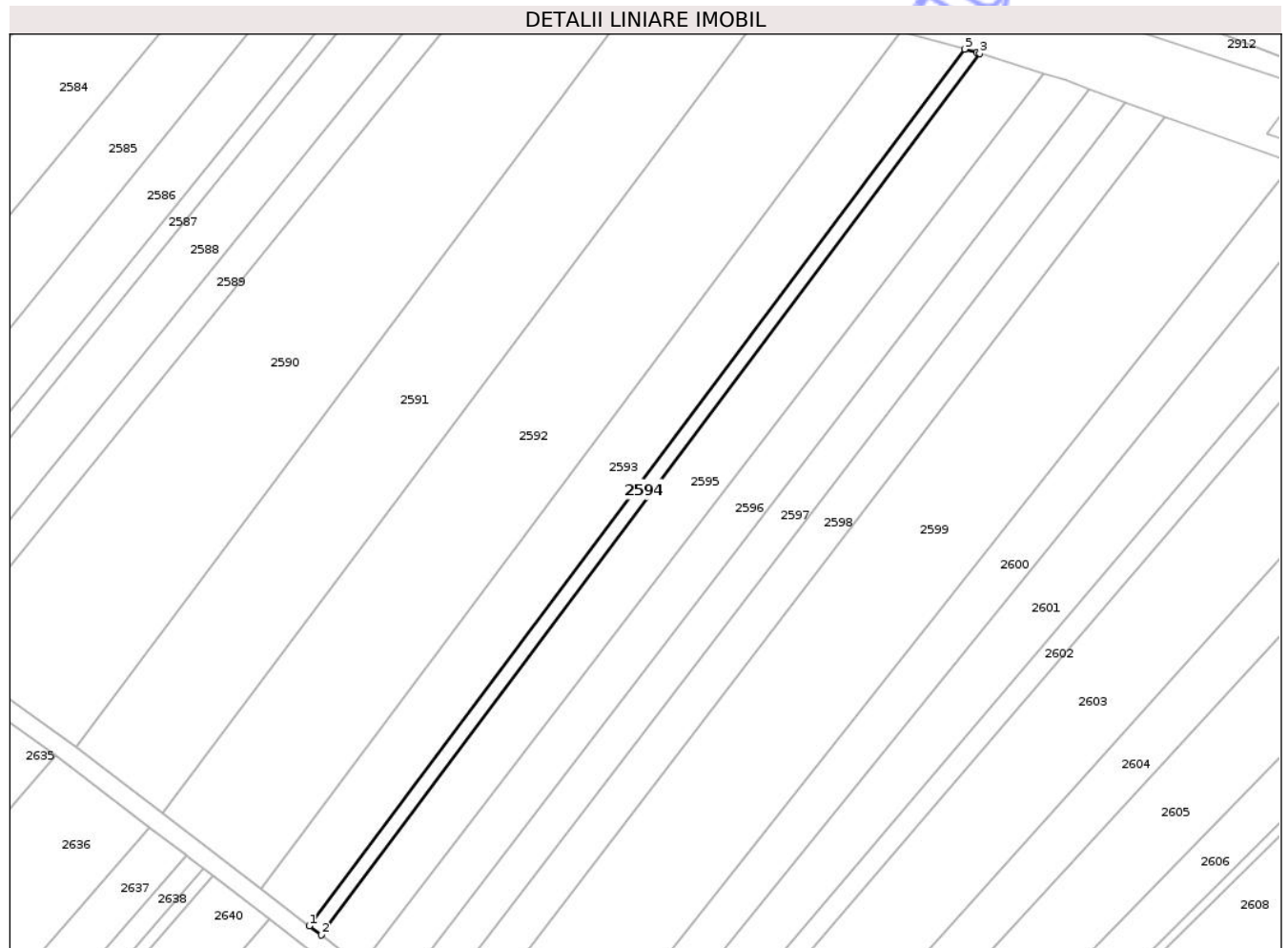
C. Partea III. SARCINI .

Inscrieri privind dezmembramintele dreptului de proprietate, drepturi reale de garanție și sarcini	Referințe
NU SUNT	

Teren

Nr cadastral	Suprafaţa (mp)*	Observaţii / Referinţe
	714	

* Suprafaţa este determinată în planul de proiecţie Stereo 70.



Date referitoare la teren

Crt	Categorie folosinţă	Intra vilan	Suprafaţa (mp)	Tarla	Parcelă	Nr. topo	Observaţii / Referinţe
1	arabil	DA	714	23	73/1/9/1	-	

Lungime Segmente

1) Valorile lungimilor segmentelor sunt obţinute din proiecţie în plan.

Punct început	X / Y	Punct sfârşit	X / Y	Lungime segment (** (m)
1	582.677,539 312.314,924	2	582.680,04 312.313,005	3.152
2	582.680,04 312.313,005	3	582.817,567 312.496,824	229.572
3	582.817,567 312.496,824	4	582.816,888 312.497,034	0.711
4	582.816,888 312.497,034	5	582.814,404 312.497,743	2.583
5	582.814,404 312.497,743	1	582.677,539 312.314,924	228.374

** Lungimile segmentelor sunt determinate în planul de proiecție Stereo 70 și sunt rotunjite la 1 milimetru.

*** Distanța dintre puncte este formată din segmente cumulate ce sunt mai mici decât valoarea 1 milimetru.

Neutilizabil în Circuitul
Civil

**DATE DESPRE IMOBILUL NR. 2607**

Oficiul de Cadastru și Publicitate Imobiliară ILFOV
Biroul de Cadastru și Publicitate Imobiliară Cornetu

A. Partea I. Descrierea imobilului

TEREN Intravilan

Adresa: Loc. Darasti-Ilfov, Jud. Ilfov

Nr. Crt	Nr cadastral Nr. topografic	Suprafața* (mp)	Observații / Referințe
A1	53231	Din acte: 563 Masurata: 565	Sector cadastral:30 Teren neimprejmuit;

B. Partea II. Proprietari și acte

Inscrieri privitoare la dreptul de proprietate și alte drepturi reale		Referințe
211352 / 26/05/2023		
Act Notarial nr. 29, din 25/05/2023 emis de Joanta Vasile Cristian (act notarial nr 7 din 25.05.2023, emis de Joanta Vasile Cristian);		
B2	Intabulare, drept de PROPRIETATE, dobandit prin Succesiune, cota actuala 2/8 1) NEACSU STEFANA	A1
B3	Intabulare, drept de PROPRIETATE, dobandit prin Succesiune, cota actuala 3/8 1) NEACSU MIHAITA	A1
B4	Intabulare, drept de PROPRIETATE, dobandit prin Succesiune, cota actuala 3/8 1) NEACSU ION	A1

C. Partea III. SARCINI .

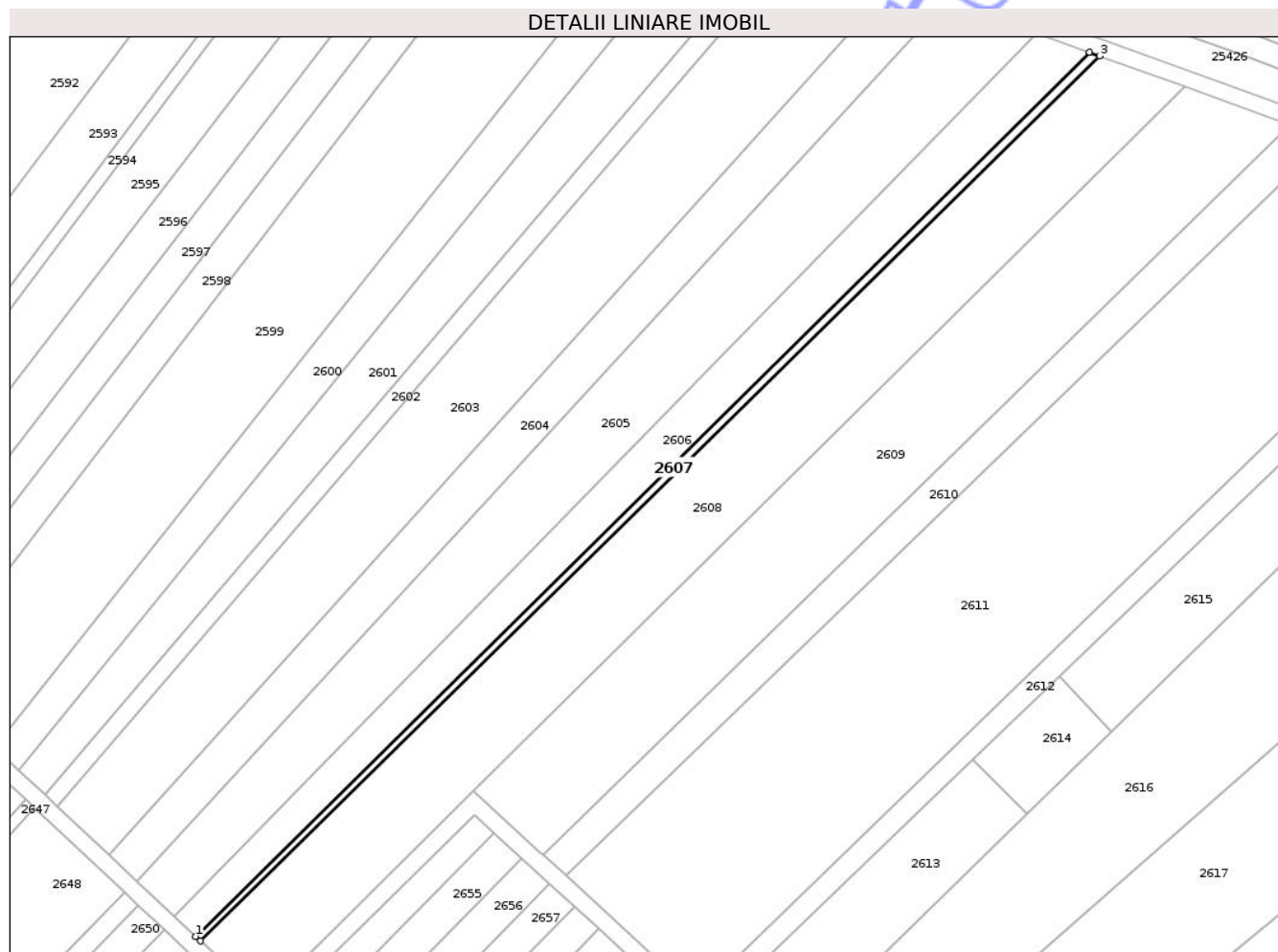
Inscrieri privind dezmembramintele dreptului de proprietate, drepturi reale de garanție și sarcini	Referințe
NU SUNT	

Anexa Nr. 1 La Partea I

Teren

Nr cadastral	Suprafața (mp)*	Observații / Referințe
53231	Din acte: 563 Masurata: 565	

* Suprafața este determinată în planul de proiecție Stereo 70.



Date referitoare la teren

Crt	Categorie folosință	Intra vilan	Suprafața (mp)	Tarla	Parcelă	Nr. topo	Observații / Referințe
1	arabil	DA	565	23	73/1/20/1	-	

Lungime Segmente

1) Valorile lungimilor segmentelor sunt obținute din proiecție în plan.

Punct început	X / Y	Punct sfârșit	X / Y	Lungime segment (** (m)
1	582.772,186 312.229,51	2	582.773,331 312.228,435	1.571
2	582.773,331 312.228,435	3	582.985,143 312.437,074	297.312
3	582.985,143 312.437,074	4	582.982,814 312.437,92	2.478
4	582.982,814 312.437,92	1	582.772,186 312.229,51	296.309

** Lungimile segmentelor sunt determinate în planul de proiecție Stereo 70 și sunt rotunjite la 1 milimetru.

*** Distanța dintre puncte este formată din segmente cumulate ce sunt mai mici decât valoarea 1 milimetru.

Neutilizabil în Circuitul
Civil



DATE DESPRE IMOBILUL NR. 2610

Oficiul de Cadastru și Publicitate Imobiliară ILFOV
Biroul de Cadastru și Publicitate Imobiliară Cornetu

A. Partea I. Descrierea imobilului

TEREN Intravilan

Adresa: Loc. Darasti-Ilfov, Jud. Ilfov

Nr. Crt	Nr cadastral Nr. topografic	Suprafața* (mp)	Observații / Referințe
A1		1.968	Sector cadastral:30 Teren neimprejmuit;

B. Partea II. Proprietari și acte

Inscrieri privitoare la dreptul de proprietate și alte drepturi reale	Referințe
/	
Act Administrativ nr. 1, din 01/01/2024 emis de -;	
B1	Inscrierea posesiei, drept de PROPRIETATE, dobândit prin Lege, cota actuala 1/1 1) NEIDENTIFICAT NEIDENTIFICAT
Act Normativ nr. 7, din 13/03/1996 emis de PARLAMENTUL ROMÂNIEI (ART. 13 ALIN. (14));	
B2	Se notează mențiunea de proprietar neidentificat, rezerva comisiei locale de fond funciar

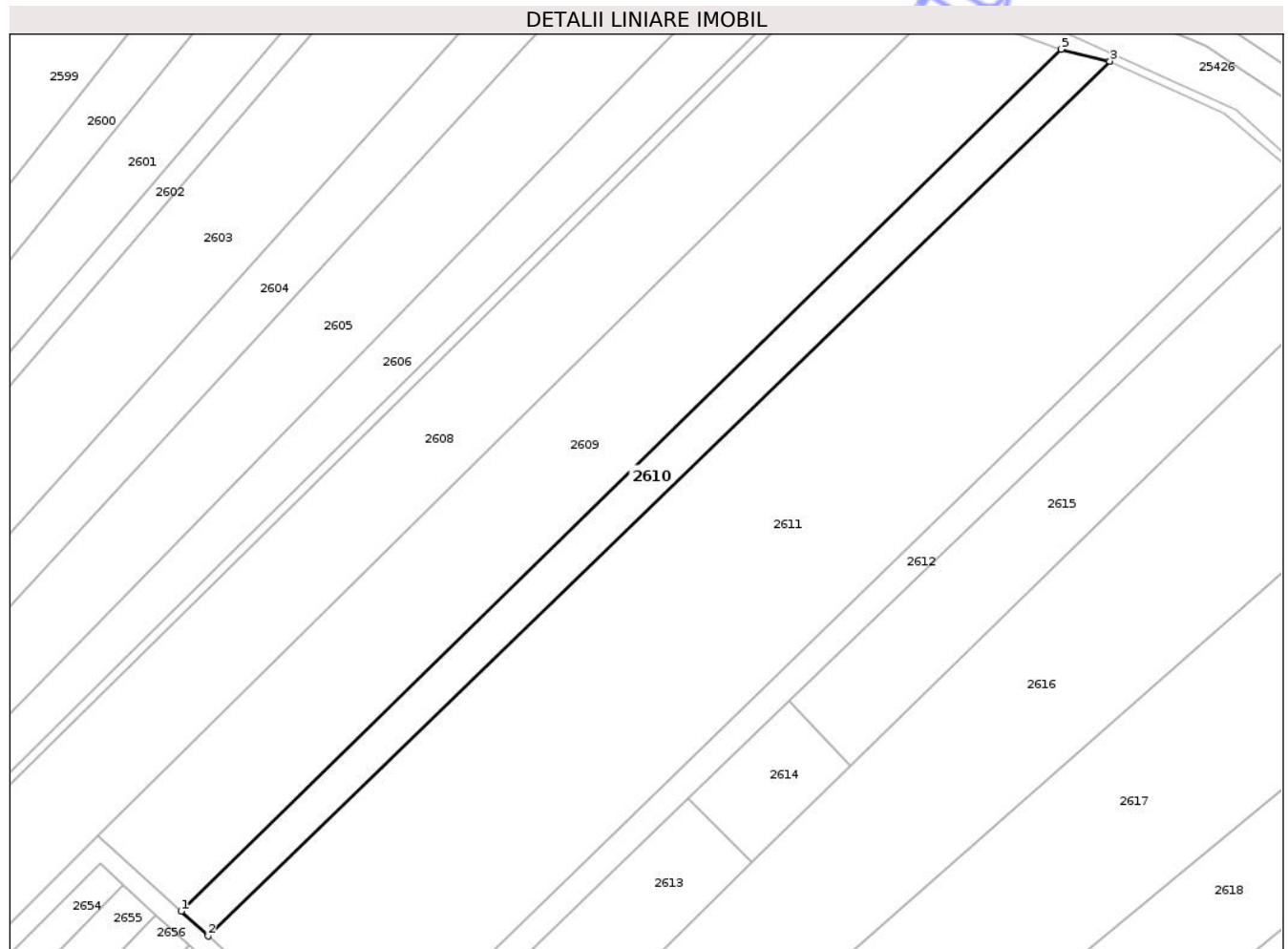
C. Partea III. SARCINI .

Inscrieri privind dezmembramentele dreptului de proprietate, drepturi reale de garanție și sarcini	Referințe
NU SUNT	

Teren

Nr cadastral	Suprafața (mp)*	Observații / Referințe
	1.968	

* Suprafața este determinată în planul de proiecție Stereo 70.



Date referitoare la teren

Crt	Categorie folosință	Intra vilan	Suprafața (mp)	Tarla	Parcelă	Nr. topo	Observații / Referințe
1	arabil	DA	1.968	23	73/1/22/2	-	

Lungime Segmente

1) Valorile lungimilor segmentelor sunt obținute din proiecție în plan.

Punct început	X / Y	Punct sfârșit	X / Y	Lungime segment (** (m)
1	582.854,006 312.248,733	2	582.859,417 312.243,776	7.338
2	582.859,417 312.243,776	3	583.039,663 312.418,489	251.024
3	583.039,663 312.418,489	4	583.039,656 312.418,493	0.008
4	583.039,656 312.418,493	5	583.029,905 312.420,863	10.035
5	583.029,905 312.420,863	1	582.854,006 312.248,733	246.108

** Lungimile segmentelor sunt determinate în planul de proiecție Stereo 70 și sunt rotunjite la 1 milimetru.

*** Distanța dintre puncte este formată din segmente cumulate ce sunt mai mici decât valoarea 1 milimetru.

Neutilizabil în Circuitul
Civil

**DATE DESPRE IMOBILUL NR. 2616**

Oficiul de Cadastru și Publicitate Imobiliară ILFOV
Biroul de Cadastru și Publicitate Imobiliară Cornetu

A. Partea I. Descrierea imobilului

TEREN Intravilan

Adresa: Loc. Darasti-Ilfov, Jud. Ilfov

Nr. Crt	Nr cadastral Nr. topografic	Suprafața* (mp)	Observații / Referințe
A1		6.960	Sector cadastral:30 Teren neimprejmuit;

B. Partea II. Proprietari și acte

Inscrieri privitoare la dreptul de proprietate și alte drepturi reale	Referințe
/	
Act Administrativ nr. 1, din 01/01/2024 emis de -;	
B1	Inscrierea posesiei, drept de PROPRIETATE, dobândit prin Lege, cota actuala 1/1 1) NEIDENTIFICAT NEIDENTIFICAT
Act Normativ nr. 7, din 13/03/1996 emis de PARLAMENTUL ROMÂNIEI (ART. 13 ALIN. (14));	
B2	Se notează mențiunea de proprietar neidentificat, rezerva comisiei locale de fond funciar

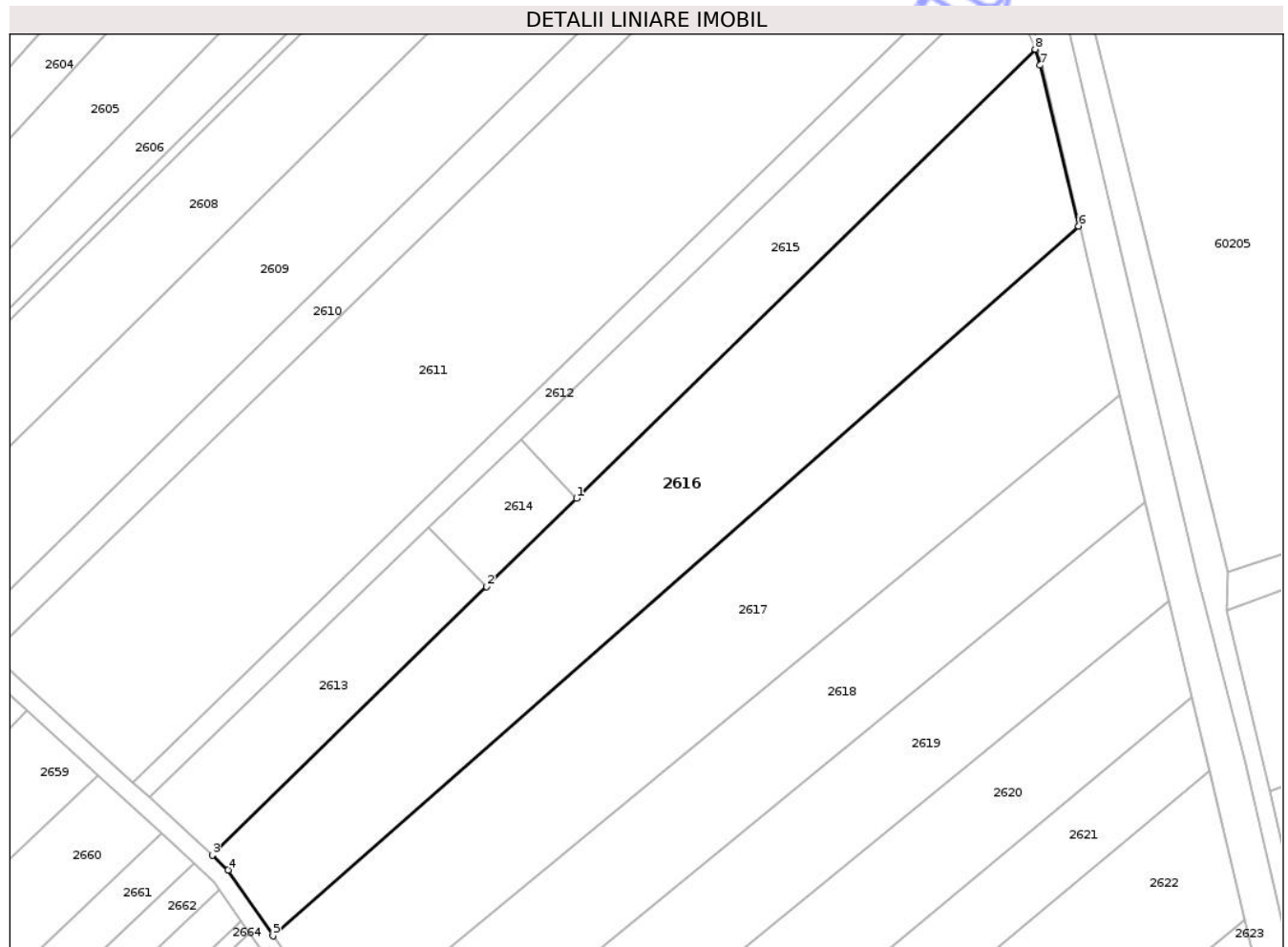
C. Partea III. SARCINI .

Inscrieri privind dezmembramintele dreptului de proprietate, drepturi reale de garanție și sarcini	Referințe
NU SUNT	

Teren

Nr cadastral	Suprafața (mp)*	Observații / Referințe
	6.960	

* Suprafața este determinată în planul de proiecție Stereo 70.



Date referitoare la teren

Crt	Categorie folosință	Intra vilan	Suprafața (mp)	Tarla	Parcelă	Nr. topo	Observații / Referințe
1	arabil	DA	6.960	23	73/1/25	-	

Lungime Segmente

1) Valorile lungimilor segmentelor sunt obținute din proiecție în plan.

Punct început	X / Y	Punct sfârșit	X / Y	Lungime segment (** (m)
1	582.987,842 312.277,81	2	582.968,069 312.258,463	27.664
2	582.968,069 312.258,463	3	582.907,776 312.199,47	84.353
3	582.907,776 312.199,47	4	582.911,301 312.196,241	4.78
4	582.911,301 312.196,241	5	582.921,151 312.181,768	17.507
5	582.921,151 312.181,768	6	583.098,173 312.337,584	235.829

Punct început	X / Y	Punct sfârşit	X / Y	Lungime segment (** (m)
6	583.098,173 312.337,584	7	583.089,718 312.372,915	36.329
7	583.089,718 312.372,915	8	583.088,624 312.376,419	3.671
8	583.088,624 312.376,419	1	582.987,842 312.277,81	140.999

** Lungimile segmentelor sunt determinate în planul de proiecţie Stereo 70 şi sunt rotunjite la 1 milimetru.

*** Distanţa dintre puncte este formată din segmente cumulate ce sunt mai mici decât valoarea 1 milimetru.

Neutilizabil în Circuitul Civil

**DATE DESPRE IMOBILUL NR. 2627**

Oficiul de Cadastru și Publicitate Imobiliară ILFOV
Biroul de Cadastru și Publicitate Imobiliară Cornetu

A. Partea I. Descrierea imobilului

TEREN Intravilan

Adresa: Loc. Darasti-Ilfov, Jud. Ilfov

Nr. Crt	Nr cadastral Nr. topografic	Suprafața* (mp)	Observații / Referințe
A1	53829	3.960	Sector cadastral:30 Teren neimprejmuit;

B. Partea II. Proprietari și acte

Inscrieri privitoare la dreptul de proprietate și alte drepturi reale		Referințe
514519 / 18/12/2023		
Act Notarial nr. 1061, din 15/12/2023 emis de ȚENESCU GEORGIANA-ELENA;		
B2	Intabulare, drept de PROPRIETATE(DONATIE), dobandit prin Conventie, cota actuala 1/2 1) MIHAITA IONEL, casatorit, bun propriu	A1
B3	Intabulare, drept de PROPRIETATE(DONATIE), dobandit prin Conventie, cota actuala 1/2 1) MIHAIȚĂ ESTELA, casatorita, bun propriu	A1

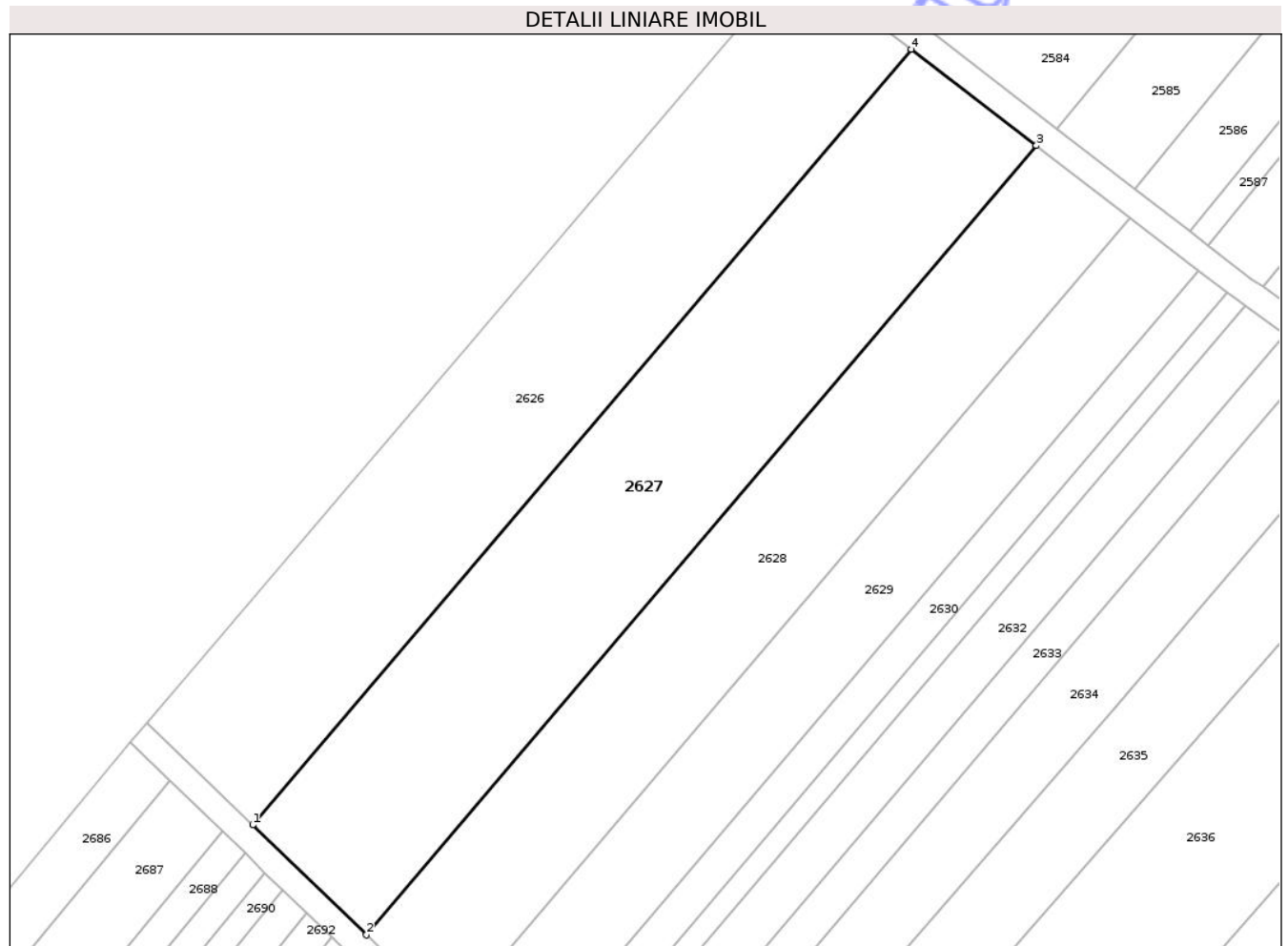
C. Partea III. SARCINI .

Inscrieri privind dezmembramintele dreptului de proprietate, drepturi reale de garanție și sarcini	Referințe
NU SUNT	

Teren

Nr cadastral	Suprafața (mp)*	Observații / Referințe
53829	3.960	

* Suprafața este determinată în planul de proiecție Stereo 70.



Date referitoare la teren

Crt	Categorie folosință	Intra vilan	Suprafața (mp)	Tarla	Parcelă	Nr. topo	Observații / Referințe
1	arabil	DA	3.960	23	73/3/2	-	

Lungime Segmente

1) Valorile lungimilor segmentelor sunt obținute din proiecție în plan.

Punct început	X / Y	Punct sfârșit	X / Y	Lungime segment (** (m)
1	582.437,659 312.291,874	2	582.455,455 312.274,7	24.731
2	582.455,455 312.274,7	3	582.560,259 312.397,993	161.818
3	582.560,259 312.397,993	4	582.540,673 312.413,062	24.712
4	582.540,673 312.413,062	1	582.437,659 312.291,874	159.055

** Lungimile segmentelor sunt determinate în planul de proiecție Stereo 70 și sunt rotunjite la 1 milimetru.

*** Distanţa dintre puncte este formată din segmente cumulate ce sunt mai mici decât valoarea 1 milimetru.

Neutilizabil în Circuitul
Civil

**DATE DESPRE IMOBILUL NR. 2684**

Oficiul de Cadastru și Publicitate Imobiliară ILFOV
Biroul de Cadastru și Publicitate Imobiliară Cornetu

A. Partea I. Descrierea imobilului

TEREN Intravilan

Adresa: Loc. Darasti-Ilfov, Jud. Ilfov

Nr. Crt	Nr cadastral Nr. topografic	Suprafața* (mp)	Observații / Referințe
A1		939	Sector cadastral:30 Teren neimprejmuit;

B. Partea II. Proprietari și acte

Inscrieri privitoare la dreptul de proprietate și alte drepturi reale		Referințe
/		
Act Normativ nr. 7, din 13/03/1996 emis de PARLAMENTUL ROMÂNIEI (ART. 13 ALIN. (15));		
B1	Inscrierea posesiei, drept de PROPRIETATE, dobândit prin Lege, cota actuala 1/1 1) NEIDENTIFICAT NEIDENTIFICAT	A1
B2	Se notează mențiunea de proprietar neidentificat	A1

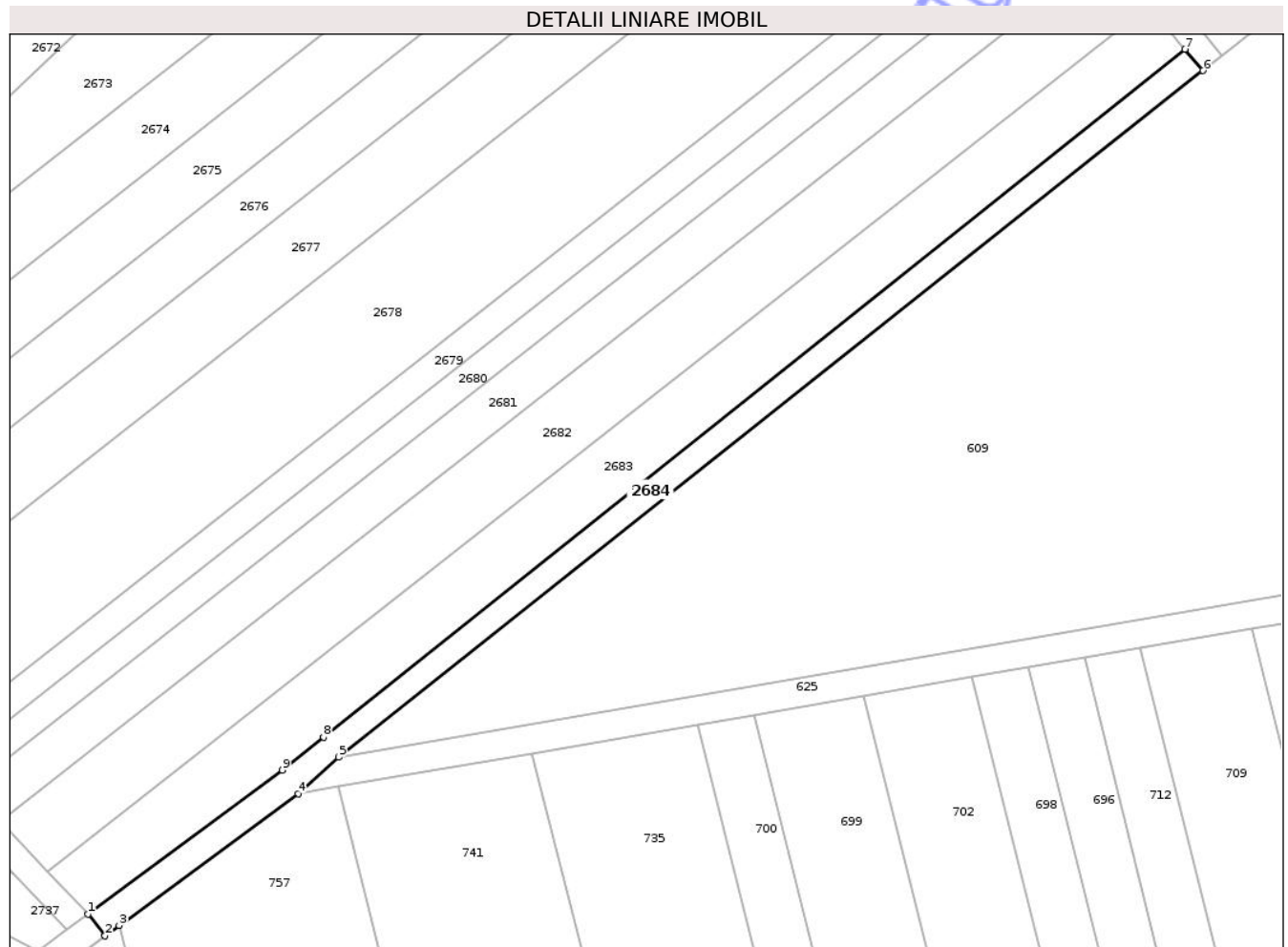
C. Partea III. SARCINI .

Inscrieri privind dezmembramintele dreptului de proprietate, drepturi reale de garanție și sarcini	Referințe
NU SUNT	

Teren

Nr cadastral	Suprafața (mp)*	Observații / Referințe
	939	

* Suprafața este determinată în planul de proiecție Stereo 70.



Date referitoare la teren

Crt	Categorie folosință	Intra vilan	Suprafața (mp)	Tarla	Parcelă	Nr. topo	Observații / Referințe
1	drum	DA	939	23	DE 6/20	-	

Lungime Segmente

1) Valorile lungimilor segmentelor sunt obținute din proiecție în plan.

Punct început	X / Y	Punct sfârșit	X / Y	Lungime segment (** (m)
1	582.852,824 311.893,254	2	582.855,519 311.889,827	4.36
2	582.855,519 311.889,827	3	582.857,768 311.891,481	2.792
3	582.857,768 311.891,481	4	582.886,092 311.912,317	35.162
4	582.886,092 311.912,317	5	582.892,53 311.918,06	8.627
5	582.892,53 311.918,06	6	583.029,269 312.026,625	174.596

Punct început	X / Y	Punct sfârşit	X / Y	Lungime segment (** (m)
6	583.029,269 312.026,625	7	583.026,408 312.030,006	4.429
7	583.026,408 312.030,006	8	582.890,093 311.921,232	174.395
8	582.890,093 311.921,232	9	582.883,59 311.916,03	8.328
9	582.883,59 311.916,03	1	582.852,824 311.893,254	38.279

** Lungimile segmentelor sunt determinate în planul de proiecție Stereo 70 și sunt rotunjite la 1 milimetru.

*** Distanța dintre puncte este formată din segmente cumulate ce sunt mai mici decât valoarea 1 milimetru.

Neutilizabil în Circuitul Civil

**DATE DESPRE IMOBILUL NR. 2687**

Oficiul de Cadastru și Publicitate Imobiliară ILFOV
Biroul de Cadastru și Publicitate Imobiliară Cornetu

A. Partea I. Descrierea imobilului

TEREN Intravilan

Adresa: Loc. Darasti-Ilfov, Jud. Ilfov

Nr. Crt	Nr cadastral Nr. topografic	Suprafața* (mp)	Observații / Referințe
A1	54091	1.266	Sector cadastral:30 Teren neimprejmuit;

B. Partea II. Proprietari și acte

Inscrieri privitoare la dreptul de proprietate și alte drepturi reale		Referințe
4864 / 26/06/2025		
Act Notarial nr. 498, din 26/06/2025 emis de ȚENESCU GEORGIANA-ELENA;		
B2	Intabulare, drept de PROPRIETATE, dobandit prin Conventie, cota actuala 1/1 1) MIHAIȚĂ IONEL 2) MIHAIȚĂ ESTELA, soti	A1

C. Partea III. SARCINI .

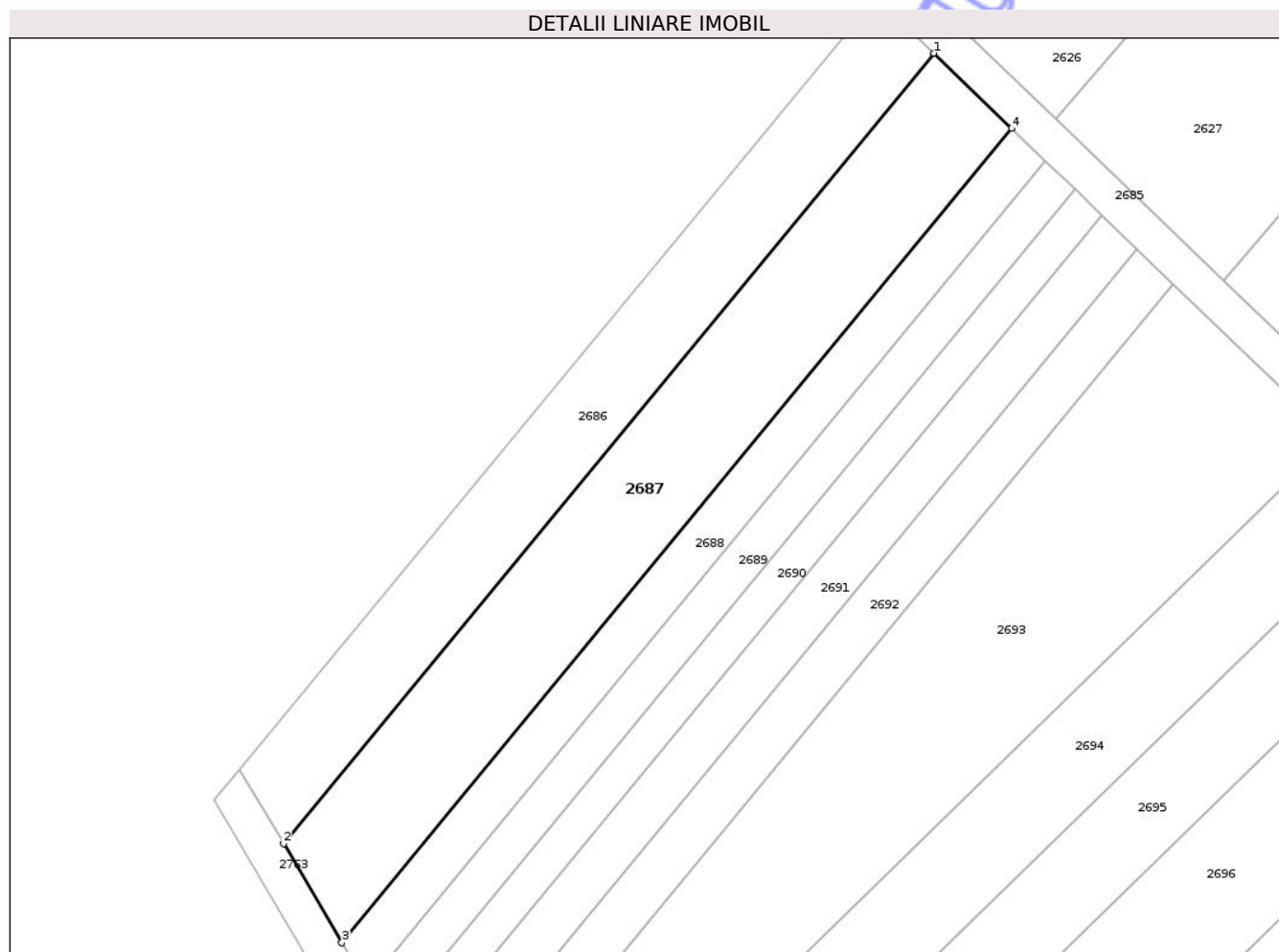
Inscrieri privind dezmembramintele dreptului de proprietate, drepturi reale de garanție și sarcini	Referințe
NU SUNT	

Anexa Nr. 1 La Partea I

Teren

Nr cadastral	Suprafața (mp)*	Observații / Referințe
54091	1.266	

* Suprafața este determinată în planul de proiecție Stereo 70.



Date referitoare la teren

Crt	Categorie folosință	Intravilan	Suprafața (mp)	Tarla	Parcelă	Nr. topo	Observații / Referințe
1	arabil	DA	1.266	23	73/5/32	-	

Lungime Segmente

1) Valorile lungimilor segmentelor sunt obținute din proiecție în plan.

Punct început	X / Y	Punct sfârșit	X / Y	Lungime segment (** (m)
1	582.424,644 312.298,874	2	582.355,495 312.214,894	108.785
2	582.355,495 312.214,894	3	582.361,681 312.204,371	12.207
3	582.361,681 312.204,371	4	582.432,919 312.290,889	112.072
4	582.432,919 312.290,889	1	582.424,644 312.298,874	11.499

** Lungimile segmentelor sunt determinate în planul de proiecție Stereo 70 și sunt rotunjite la 1 milimetru.

*** Distanţa dintre puncte este formată din segmente cumulate ce sunt mai mici decât valoarea 1 milimetru.

Neutilizabil în Circuitul
Civil

**DATE DESPRE IMOBILUL NR. 2692**

Oficiul de Cadastru și Publicitate Imobiliară ILFOV
Biroul de Cadastru și Publicitate Imobiliară Cornetu

A. Partea I. Descrierea imobilului

TEREN Intravilan

Adresa: Loc. Darasti-Ilfov, Jud. Ilfov

Nr. Crt	Nr cadastral Nr. topografic	Suprafața* (mp)	Observații / Referințe
A1		639	Sector cadastral:30 Teren neimprejmuit;

B. Partea II. Proprietari și acte

Inscrieri privitoare la dreptul de proprietate și alte drepturi reale	Referințe
/	
Act Administrativ nr. 1, din 01/01/2024 emis de -;	
B1	Inscrierea posesiei, drept de PROPRIETATE, dobandit prin Lege, cota actuala 1/1 1) NEIDENTIFICAT NEIDENTIFICAT
Act Normativ nr. 7, din 13/03/1996 emis de PARLAMENTUL ROMÂNIEI (ART. 13 ALIN. (14));	
B2	Se notează mențiunea de proprietar neidentificat, rezerva comisiei locale de fond funciar

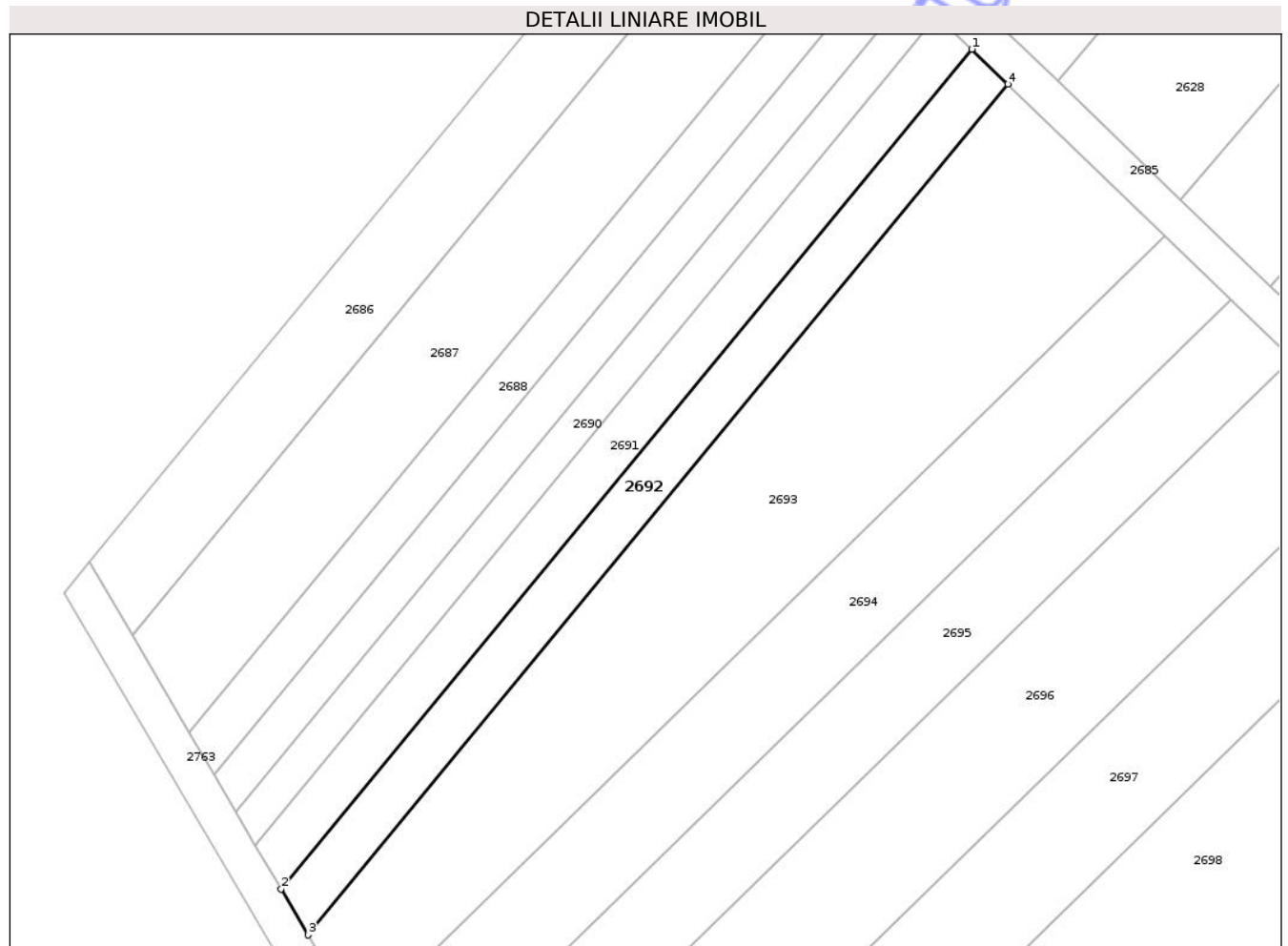
C. Partea III. SARCINI .

Inscrieri privind dezmembramentele dreptului de proprietate, drepturi reale de garanție și sarcini	Referințe
NU SUNT	

Teren

Nr cadastral	Suprafața (mp)*	Observații / Referințe
	639	

* Suprafața este determinată în planul de proiecție Stereo 70.



Date referitoare la teren

Crt	Categorie folosință	Intra vilan	Suprafața (mp)	Tarla	Parcelă	Nr. topo	Observații / Referințe
1	arabil	DA	639	23	73/5/27/1	-	

Lungime Segmente

1) Valorile lungimilor segmentelor sunt obținute din proiecție în plan.

Punct început	X / Y	Punct sfârșit	X / Y	Lungime segment (** (m)
1	582.446,16 312.278,111	2	582.371,579 312.187,535	117.33
2	582.371,579 312.187,535	3	582.374,499 312.182,569	5.761
3	582.374,499 312.182,569	4	582.450,065 312.274,343	118.881
4	582.450,065 312.274,343	1	582.446,16 312.278,111	5.426

** Lungimile segmentelor sunt determinate în planul de proiecție Stereo 70 și sunt rotunjite la 1 milimetru.

*** Distanţa dintre puncte este formată din segmente cumulate ce sunt mai mici decât valoarea 1 milimetru.

Neutilizabil în Circuitul
Civil

**DATE DESPRE IMOBILUL NR. 2699**

Oficiul de Cadastru și Publicitate Imobiliară ILFOV
Biroul de Cadastru și Publicitate Imobiliară Cornetu

A. Partea I. Descrierea imobilului

TEREN Intravilan

Adresa: Loc. Darasti-Ilfov, Jud. Ilfov

Nr. Crt	Nr cadastral Nr. topografic	Suprafața* (mp)	Observații / Referințe
A1	54126	600	Sector cadastral:30 Teren neimprejmuit;

B. Partea II. Proprietari și acte

Inscrieri privitoare la dreptul de proprietate și alte drepturi reale	Referințe
48722 / 13/08/2025	
Act Notarial nr. 679, din 13/08/2025 emis de ȚENESCU GEORGIANA-ELENA;	
B2	A1
Intabulare, drept de PROPRIETATE, dobandit prin Conventie, cota actuala 1/1 1) PAVEL FLORIN, necasatorit	

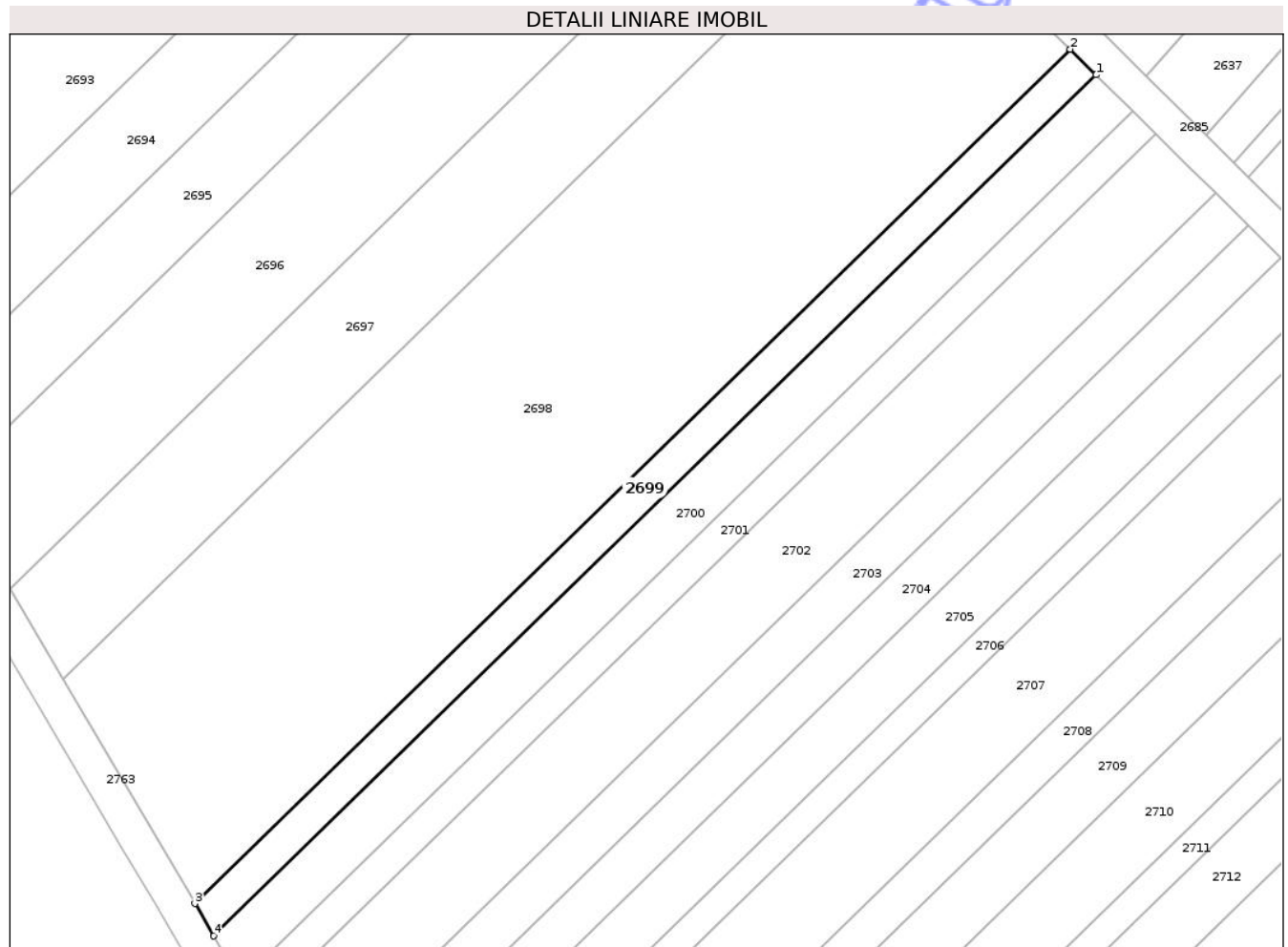
C. Partea III. SARCINI .

Inscrieri privind dezmembramintele dreptului de proprietate, drepturi reale de garanție și sarcini	Referințe
NU SUNT	

Teren

Nr cadastral	Suprafața (mp)*	Observații / Referințe
54126	600	

* Suprafața este determinată în planul de proiecție Stereo 70.



Date referitoare la teren

Crt	Categorie folosință	Intra vilan	Suprafața (mp)	Tarla	Parcelă	Nr. topo	Observații / Referințe
1	arabil	DA	600	23	73/5/21	-	

Lungime Segmente

1) Valorile lungimilor segmentelor sunt obținute din proiecție în plan.

Punct început	X / Y	Punct sfârșit	X / Y	Lungime segment (** (m)
1	582.522,968 312.203,619	2	582.519,972 312.206,589	4.219
2	582.519,972 312.206,589	3	582.418,524 312.107,681	141.684
3	582.418,524 312.107,681	4	582.420,725 312.103,936	4.344
4	582.420,725 312.103,936	1	582.522,968 312.203,619	142.795

** Lungimile segmentelor sunt determinate în planul de proiecție Stereo 70 și sunt rotunjite la 1 milimetru.

*** Distanţa dintre puncte este formată din segmente cumulate ce sunt mai mici decât valoarea 1 milimetru.

Neutilizabil în Circuitul
Civil

**DATE DESPRE IMOBILUL NR. 2702**

Oficiul de Cadastru și Publicitate Imobiliară ILFOV
Biroul de Cadastru și Publicitate Imobiliară Cornetu

A. Partea I. Descrierea imobilului

TEREN Intravilan

Adresa: Loc. Darasti-Ilfov, Jud. Ilfov

Nr. Crt	Nr cadastral Nr. topografic	Suprafața* (mp)	Observații / Referințe
A1		1.426	Sector cadastral:30 Teren neimprejmuit;

B. Partea II. Proprietari și acte

Inscrieri privitoare la dreptul de proprietate și alte drepturi reale		Referințe
/		
Act Normativ nr. 7, din 13/03/1996 emis de PARLAMENTUL ROMÂNIEI (ART. 13 ALIN. (14));		
B1	Inscrierea posesiei, drept de PROPRIETATE, dobândit prin Lege, cota actuala 1/1 1) NEIDENTIFICAT NEIDENTIFICAT	A1
B2	Se notează mențiunea de proprietar neidentificat, rezerva comisiei locale de fond funciar	A1

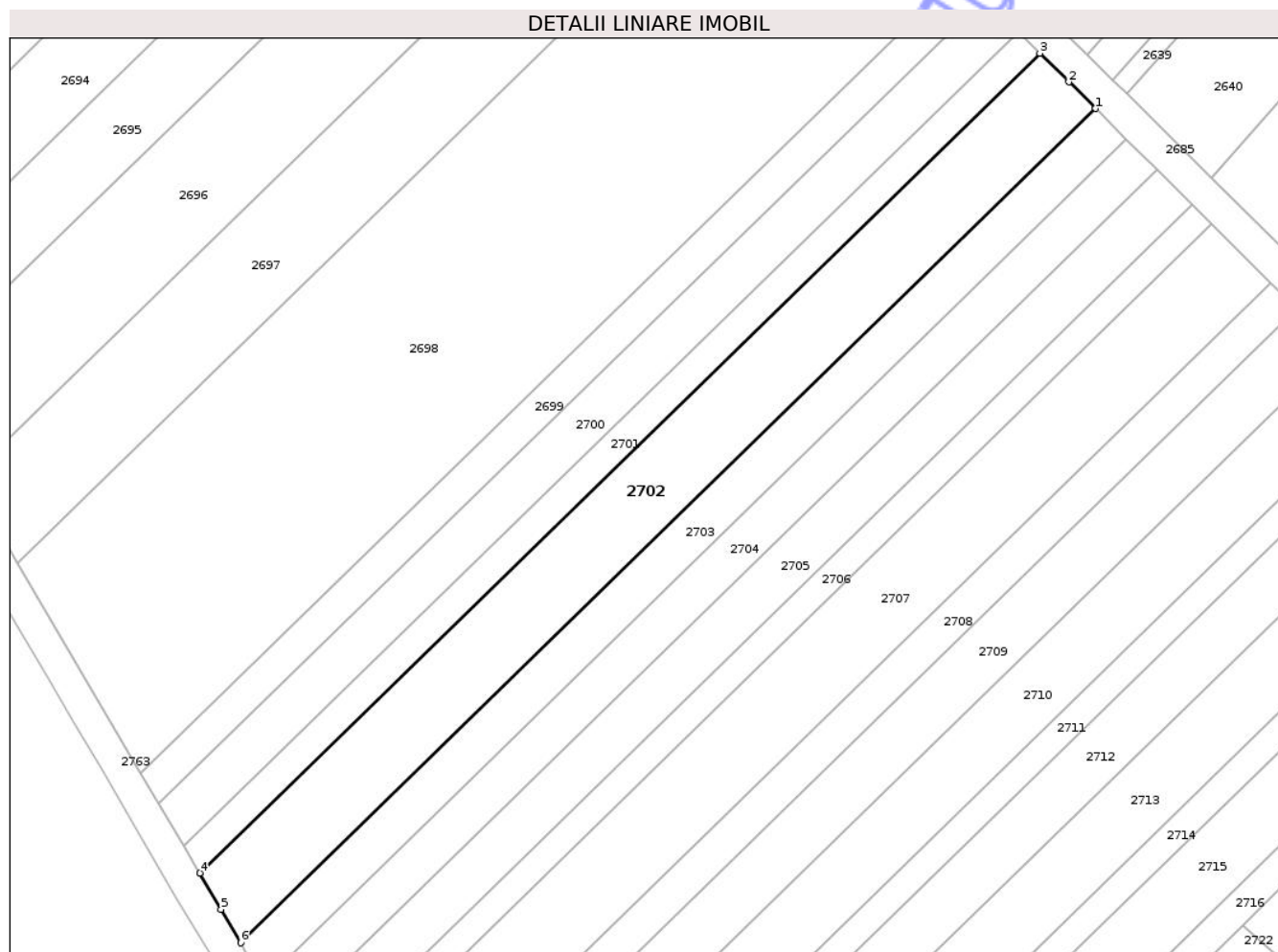
C. Partea III. SARCINI .

Inscrieri privind dezmembramintele dreptului de proprietate, drepturi reale de garanție și sarcini	Referințe
NU SUNT	

Teren

Nr cadastral	Suprafața (mp)*	Observații / Referințe
	1.426	

* Suprafața este determinată în planul de proiecție Stereo 70.



Date referitoare la teren

Crt	Categorie folosință	Intra vilan	Suprafața (mp)	Tarla	Parcelă	Nr. topo	Observații / Referințe
1	arabil	DA	1.426	23	73/5/17,18	-	

Lungime Segmente

1) Valorile lungimilor segmentelor sunt obținute din proiecție în plan.

Punct început	X / Y	Punct sfârșit	X / Y	Lungime segment (** (m)
1	582.536,778 312.189,929	2	582.533,46 312.193,218	4.672
2	582.533,46 312.193,218	3	582.529,87 312.196,777	5.055
3	582.529,87 312.196,777	4	582.425,797 312.095,309	145.351
4	582.425,797 312.095,309	5	582.428,435 312.090,822	5.205
5	582.428,435 312.090,822	6	582.430,871 312.086,675	4.81

Punct început	X / Y	Punct sfârșit	X / Y	Lungime segment (** (m)
6	582.430,871 312.086,675	1	582.536,778 312.189,929	147.911

** Lungimile segmentelor sunt determinate în planul de proiecție Stereo 70 și sunt rotunjite la 1 milimetru.

*** Distanța dintre puncte este formată din segmente cumulate ce sunt mai mici decât valoarea 1 milimetru.

Neutilizabil în Circuitul Civil

**DATE DESPRE IMOBILUL NR. 2726**

Oficiul de Cadastru și Publicitate Imobiliară ILFOV
Biroul de Cadastru și Publicitate Imobiliară Cornetu

A. Partea I. Descrierea imobilului

TEREN Intravilan

Adresa: Loc. Darasti-Ilfov, Jud. Ilfov

Nr. Crt	Nr cadastral Nr. topografic	Suprafața* (mp)	Observații / Referințe
A1	52726	1.900	Sector cadastral:30 Teren neimprejmuit;

B. Partea II. Proprietari și acte

Inscrieri privitoare la dreptul de proprietate și alte drepturi reale		Referințe
163014 / 14/04/2021		
Act Notarial nr. 13, din 18/02/2020 emis de NP TACHE OLGA (act administrativ nr 2121 din 06.04.2021, emis de PRIMARIA DARASTI-ILFOV; act notarial nr 18 din 11.02.2013, emis de NP TACHE OLGA; act administrativ nr 74 din 27.07.2016, emis de NP TACHE OLGA; act administrativ nr 66529 din 10.07.2003, emis de CJPSDPAT; act administrativ nr 2191 din 07.04.2021, emis de PRIMARIA DARASTI-ILFOV);		
B1	Intabulare, drept de PROPRIETATE, dobandit prin Succesiune, cota actuala 2/8 1) MARIN FLORICA	A1
B2	Intabulare, drept de PROPRIETATE, dobandit prin Succesiune, cota actuala 3/8 1) MARIN GHEORGHE-MARIAN	A1
B3	Intabulare, drept de PROPRIETATE, dobandit prin Succesiune, cota actuala 3/8 1) TRANDAFIR IOANA-ROXANA	A1

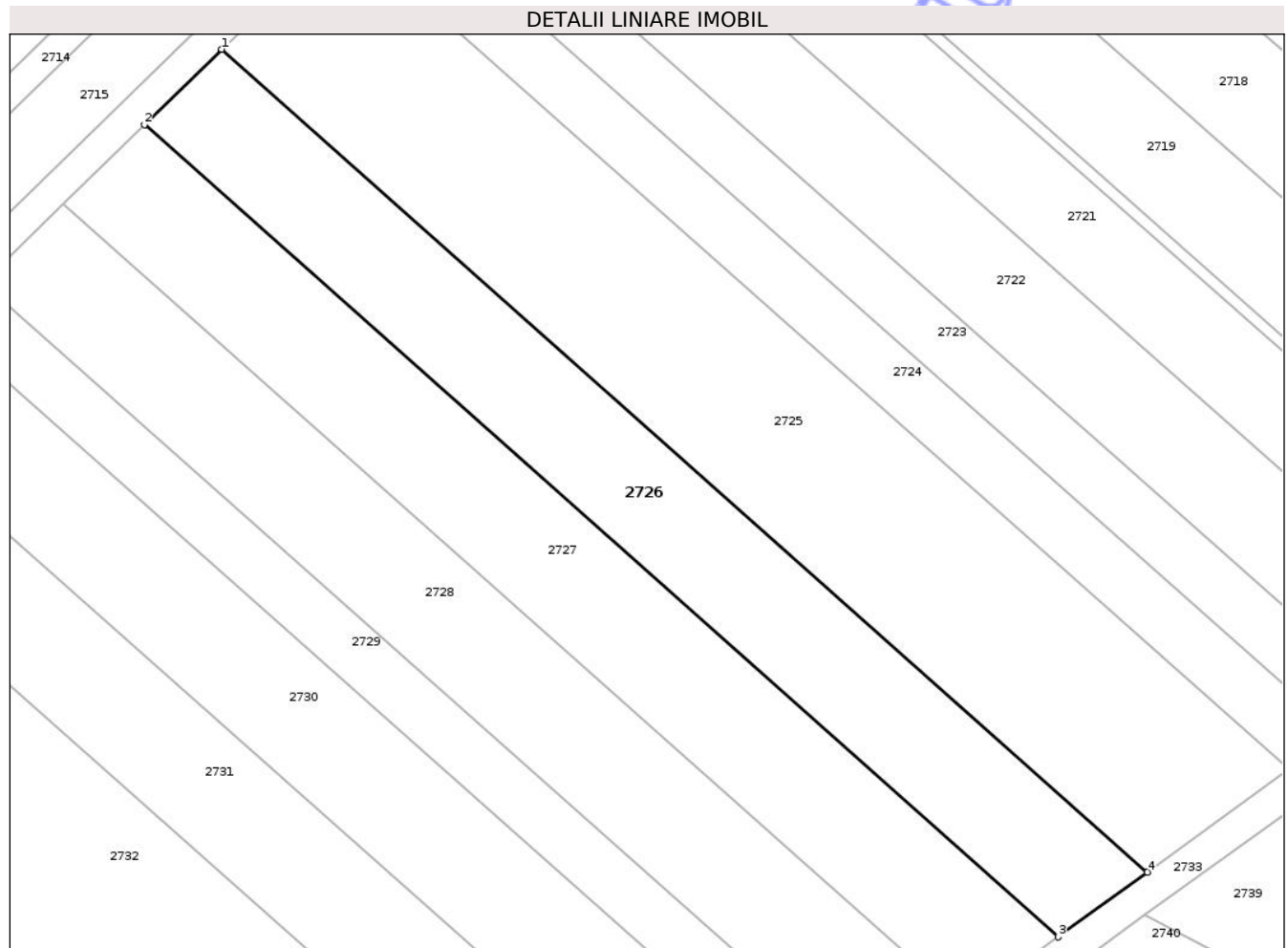
C. Partea III. SARCINI .

Inscrieri privind dezmembramintele dreptului de proprietate, drepturi reale de garanție și sarcini	Referințe
NU SUNT	

Teren

Nr cadastral	Suprafaţa (mp)*	Observații / Referințe
52726	1.900	

* Suprafața este determinată în planul de proiecție Stereo 70.



Date referitoare la teren

Crt	Categorie folosință	Intra vilan	Suprafața (mp)	Tarla	Parcelă	Nr. topo	Observații / Referințe
1	arabil	DA	1.900	23	73/5/44	-	

Lungime Segmente

1) Valorile lungimilor segmentelor sunt obținute din proiecție în plan.

Punct început	X / Y	Punct sfârșit	X / Y	Lungime segment (** (m)
1	582.521,582 312.056,299	2	582.512,322 312.047,271	12.933
2	582.512,322 312.047,271	3	582.621,773 311.950,137	146.337
3	582.621,773 311.950,137	4	582.632,463 311.957,896	13.209
4	582.632,463 311.957,896	1	582.521,582 312.056,299	148.249

** Lungimile segmentelor sunt determinate în planul de proiecție Stereo 70 și sunt rotunjite la 1 milimetru.

*** Distanţa dintre puncte este formată din segmente cumulate ce sunt mai mici decât valoarea 1 milimetru.

Neutilizabil în Circuitul
Civil



DATE DESPRE IMOBILUL NR. 2733

Oficiul de Cadastru și Publicitate Imobiliară ILFOV
Biroul de Cadastru și Publicitate Imobiliară Cornetu

A. Partea I. Descrierea imobilului

TEREN Intravilan

Adresa: Loc. Darasti-Ilfov, Jud. Ilfov

Nr. Crt	Nr cadastral Nr. topografic	Suprafața* (mp)	Observații / Referințe
A1		1.169	Sector cadastral:30 Teren neimprejmuit;

B. Partea II. Proprietari și acte

Inscrieri privitoare la dreptul de proprietate și alte drepturi reale	Referințe
/	
Act Administrativ nr. 1, din 01/01/2024 emis de -;	
B1	Inscrierea posesiei, drept de PROPRIETATE, dobandit prin Lege, cota actuala 1/1 1) NEIDENTIFICAT NEIDENTIFICAT
Act Normativ nr. 7, din 13/03/1996 emis de PARLAMENTUL ROMÂNIEI (ART. 13 ALIN. (15));	
B2	Se notează mențiunea de proprietar neidentificat

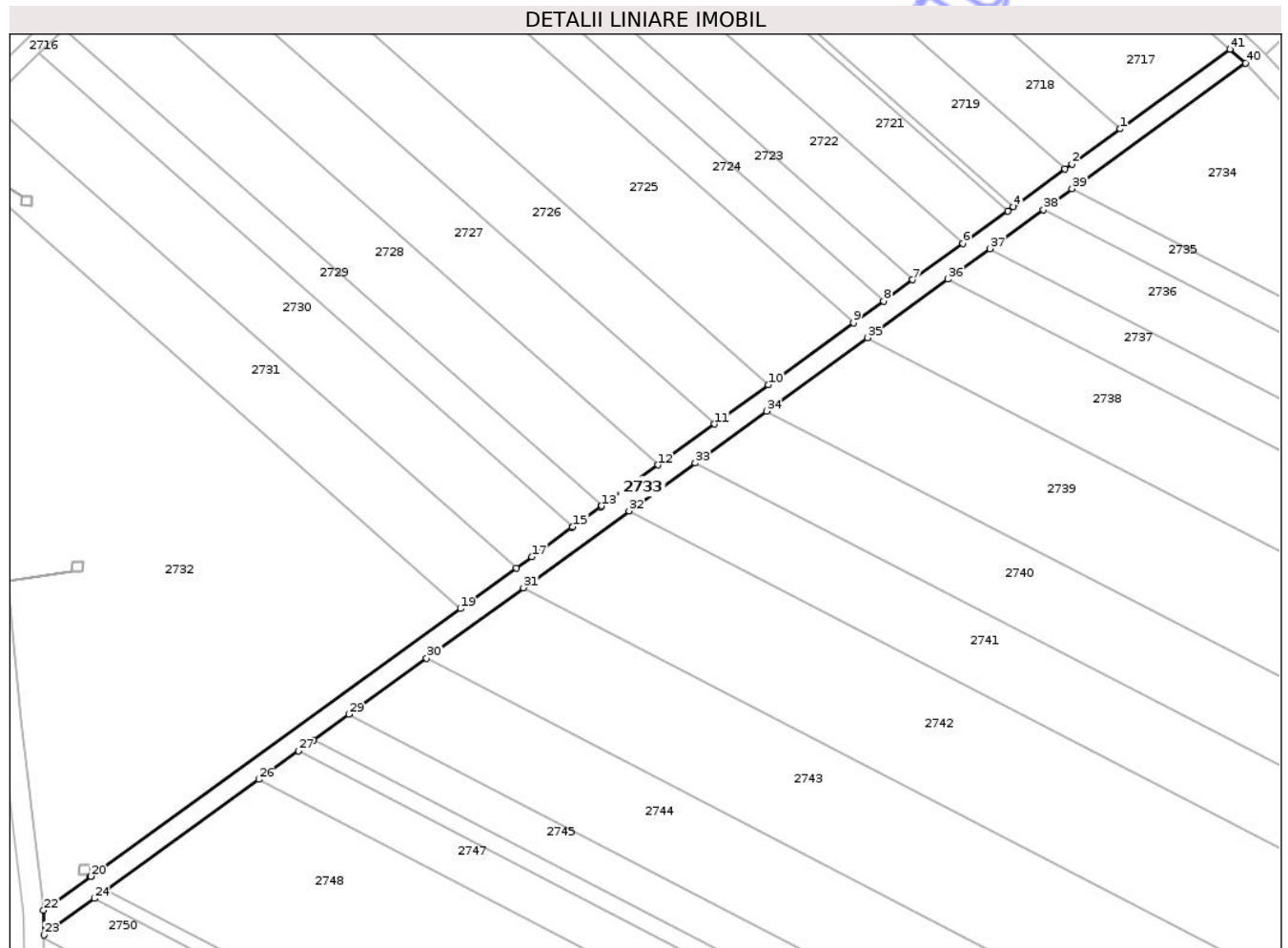
C. Partea III. SARCINI .

Inscrieri privind dezmembramintele dreptului de proprietate, drepturi reale de garanție și sarcini	Referințe
NU SUNT	

Teren

Nr cadastral	Suprafața (mp)*	Observații / Referințe
	1.169	

* Suprafața este determinată în planul de proiecție Stereo 70.



Date referitoare la teren

Crt	Categorie folosință	Intra vilan	Suprafața (mp)	Tarla	Parcelă	Nr. topo	Observații / Referințe
1	drum	DA	1.169	23	DE 73/6	-	

Lungime Segmente

1) Valorile lungimilor segmentelor sunt obținute din proiecție în plan.

Punct început	X / Y	Punct sfârșit	X / Y	Lungime segment	Punct început	X / Y	Punct sfârșit	X / Y	Lungime segment	Punct început	X / Y	Punct sfârșit	X / Y	Lungime segment
1	582.702,263 312.008,563	2	582.692,678 312.001,605	11.844	2	582.692,678 312.001,605	3	582.691,285 312.000,595	1.721	3	582.691,285 312.000,595	4	582.681,048 311.993,163	12.65
4	582.681,048 311.993,163	5	582.679,922 311.992,346	1.391	5	582.679,922 311.992,346	6	582.671,047 311.985,904	10.967	6	582.671,047 311.985,904	7	582.661,109 311.978,69	12.28
7	582.661,109 311.978,69	8	582.655,346 311.974,507	7.121	8	582.655,346 311.974,507	9	582.649,341 311.970,148	7.42	9	582.649,341 311.970,148	10	582.632,463 311.957,896	20.856
10	582.632,463 311.957,896	11	582.621,773 311.950,137	13.209	11	582.621,773 311.950,137	12	582.610,596 311.942,024	13.811	12	582.610,596 311.942,024	13	582.599,462 311.933,942	13.758
13	582.599,462 311.933,942	14	582.599,258 311.933,794	0.252	14	582.599,258 311.933,794	15	582.593,765 311.929,806	6.788	15	582.593,765 311.929,806	16	582.593,56 311.929,658	0.253
16	582.593,56 311.929,658	17	582.585,569 311.923,857	9.875	17	582.585,569 311.923,857	18	582.582,543 311.921,661	3.739	18	582.582,543 311.921,661	19	582.571,422 311.913,588	13.742

Punct început	X / Y	Punct sfârșit	X / Y	Lungime segment	Punct început	X / Y	Punct sfârșit	X / Y	Lungime segment	Punct început	X / Y	Punct sfârșit	X / Y	Lungime segment
19	582.571,422 311.913,588	20	582.498,121 311.860,6	90.448	20	582.498,121 311.860,6	21	582.498,118 311.860,597	0.004	21	582.498,118 311.860,597	22	582.488,817 311.853,874	11.476
22	582.488,817 311.853,874	23	582.488,886 311.848,988	4.886	23	582.488,886 311.848,988	24	582.498,899 311.856,226	12.355	24	582.498,899 311.856,226	25	582.501,288 311.857,953	2.948
25	582.501,288 311.857,953	26	582.531,478 311.879,777	37.252	26	582.531,478 311.879,777	27	582.539,313 311.885,441	9.668	27	582.539,313 311.885,441	28	582.542,327 311.887,62	3.719
28	582.542,327 311.887,62	29	582.549,344 311.892,693	8.659	29	582.549,344 311.892,693	30	582.564,726 311.903,812	18.98	30	582.564,726 311.903,812	31	582.583,943 311.917,734	23.73
31	582.583,943 311.917,734	32	582.604,873 311.932,927	25.863	32	582.604,873 311.932,927	33	582.617,984 311.942,444	16.201	33	582.617,984 311.942,444	34	582.632,134 311.952,716	17.485
34	582.632,134 311.952,716	35	582.652,12 311.967,223	24.696	35	582.652,12 311.967,223	36	582.668,107 311.978,827	19.754	36	582.668,107 311.978,827	37	582.676,425 311.984,865	10.278
37	582.676,425 311.984,865	38	582.687,035 311.992,567	13.111	38	582.687,035 311.992,567	39	582.692,701 311.996,68	7.001	39	582.692,701 311.996,68	40	582.727,045 312.021,609	42.438
40	582.727,045 312.021,609	41	582.724,003 312.024,343	4.09	41	582.724,003 312.024,343	1	582.702,263 312.008,563	26.863					

** Lungimile segmentelor sunt determinate în planul de proiecție Stereo 70 și sunt rotunjite la 1 milimetru.

*** Distanța dintre puncte este formată din segmente cumulate ce sunt mai mici decât valoarea 1 milimetru.

**DATE DESPRE IMOBILUL NR. 2740**

Oficiul de Cadastru și Publicitate Imobiliară ILFOV
Biroul de Cadastru și Publicitate Imobiliară Cornetu

A. Partea I. Descrierea imobilului

TEREN Intravilan

Adresa: Loc. Darasti-Ilfov, Jud. Ilfov

Nr. Crt	Nr cadastral Nr. topografic	Suprafața* (mp)	Observații / Referințe
A1		3.119	Sector cadastral:30 Teren neimprejmuit;

B. Partea II. Proprietari și acte

Inscrieri privitoare la dreptul de proprietate și alte drepturi reale	Referințe
/	
Act Administrativ nr. 1, din 01/01/2024 emis de -;	
B1	Inscrierea posesiei, drept de PROPRIETATE, dobândit prin Lege, cota actuala 1/1 1) NEIDENTIFICAT NEIDENTIFICAT
Act Normativ nr. 7, din 13/03/1996 emis de PARLAMENTUL ROMÂNIEI (ART. 13 ALIN. (14));	
B2	Se notează mențiunea de proprietar neidentificat, rezerva comisiei locale de fond funciar

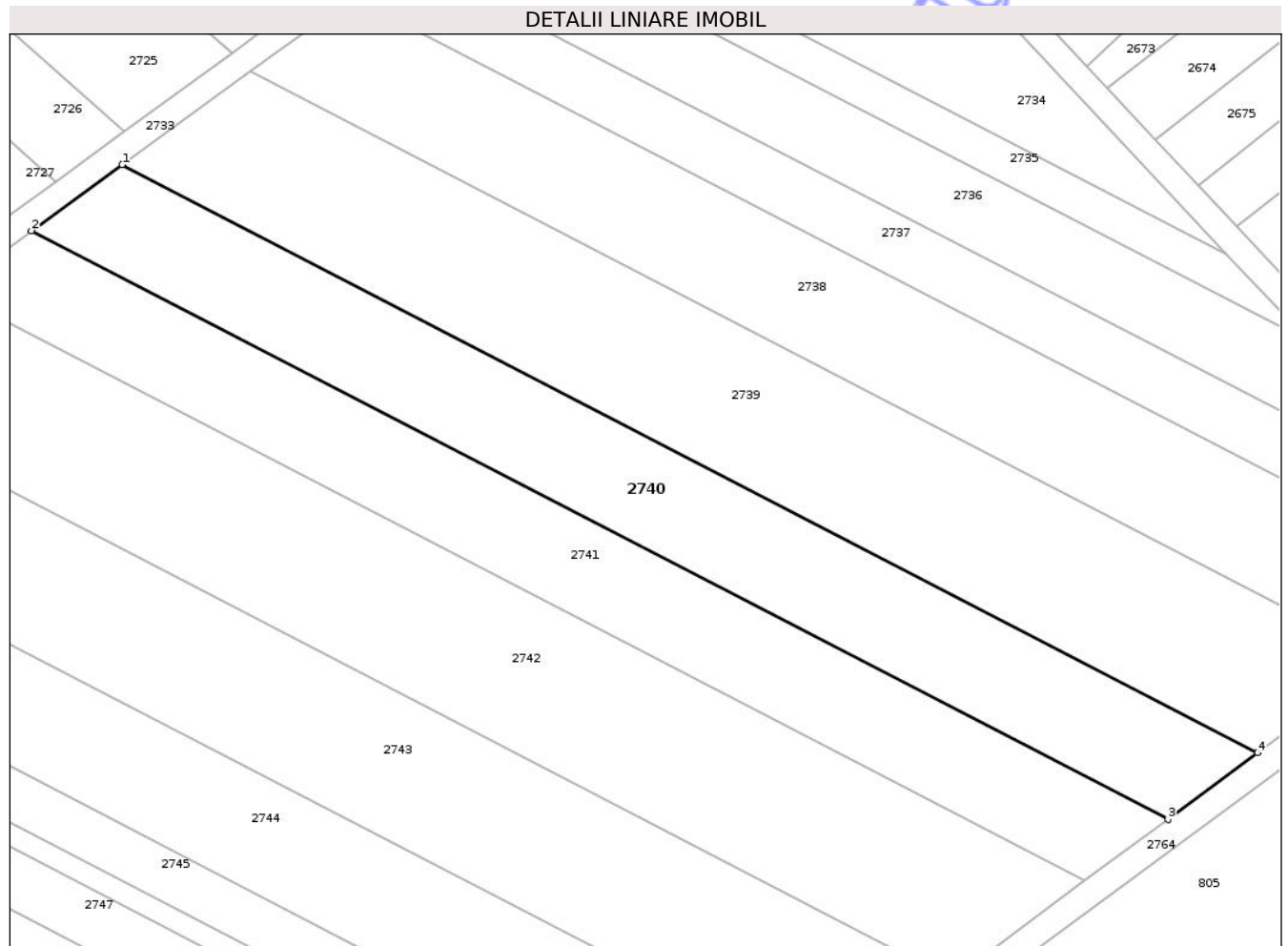
C. Partea III. SARCINI .

Inscrieri privind dezmembramintele dreptului de proprietate, drepturi reale de garanție și sarcini	Referințe
NU SUNT	

Teren

Nr cadastral	Suprafața (mp)*	Observații / Referințe
	3.119	

* Suprafața este determinată în planul de proiecție Stereo 70.



Date referitoare la teren

Crt	Categorie folosință	Intra vilan	Suprafața (mp)	Tarla	Parcelă	Nr. topo	Observații / Referințe
1	arabil	DA	3.119	23	73/7/8	-	

Lungime Segmente

1) Valorile lungimilor segmentelor sunt obținute din proiecție în plan.

Punct început	X / Y	Punct sfârșit	X / Y	Lungime segment (** (m)
1	582.632,134 311.952,716	2	582.617,984 311.942,444	17.485
2	582.617,984 311.942,444	3	582.795,332 311.850,691	199.677
3	582.795,332 311.850,691	4	582.809,32 311.861,047	17.404
4	582.809,32 311.861,047	1	582.632,134 311.952,716	199.495

** Lungimile segmentelor sunt determinate în planul de proiecție Stereo 70 și sunt rotunjite la 1 milimetru.

*** Distanţa dintre puncte este formată din segmente cumulate ce sunt mai mici decât valoarea 1 milimetru.

Neutilizabil în Circuitul
Civil

**DATE DESPRE IMOBILUL NR. 2754**

Oficiul de Cadastru și Publicitate Imobiliară ILFOV
Biroul de Cadastru și Publicitate Imobiliară Cornetu

A. Partea I. Descrierea imobilului

TEREN Intravilan

Adresa: Loc. Darasti-Ilfov, Jud. Ilfov

Nr. Crt	Nr cadastral Nr. topografic	Suprafața* (mp)	Observații / Referințe
A1	51732	3.700	Sector cadastral:30 Teren neimprejmuit;

B. Partea II. Proprietari și acte

Inscrieri privitoare la dreptul de proprietate și alte drepturi reale	Referințe
249383 / 22/08/2019	
Inscris Sub Semnatura Privata nr. PAD PRIMARIE, din 29/11/2024 emis de NEAGU ALEXANDRU;	
B3	Intabulare, drept de PROPRIETATE, dobandit prin Conventie, cota actuala 1/1
	1) PIPEREA NICOLAE 2) PIPEREA DANIELA, soti
386635 / 10/09/2024	
Inscris Sub Semnatura Privata nr. plan de încadrare in tarla, din 10/09/2024 emis de Neagu Alexandru (inscris sub semnatura privata nr PAd Primarie din 10.09.2024, emis de Neagu Alexandru);	
B5	se respinge cererea
544920 / 29/11/2024	
Inscris Sub Semnatura Privata nr. PAD PRIMARIE, din 29/11/2024 emis de NEAGU ALEXANDRU;	
B6	se respinge cererea
35501 / 28/01/2025	
Inscris Sub Semnatura Privata nr. pad primarie, din 28/01/2025 emis de Neagu Alexandru;	
B7	se respinge cererea

C. Partea III. SARCINI .

Inscrieri privind dezmembramintele dreptului de proprietate, drepturi reale de garanție și sarcini	Referințe
NU SUNT	

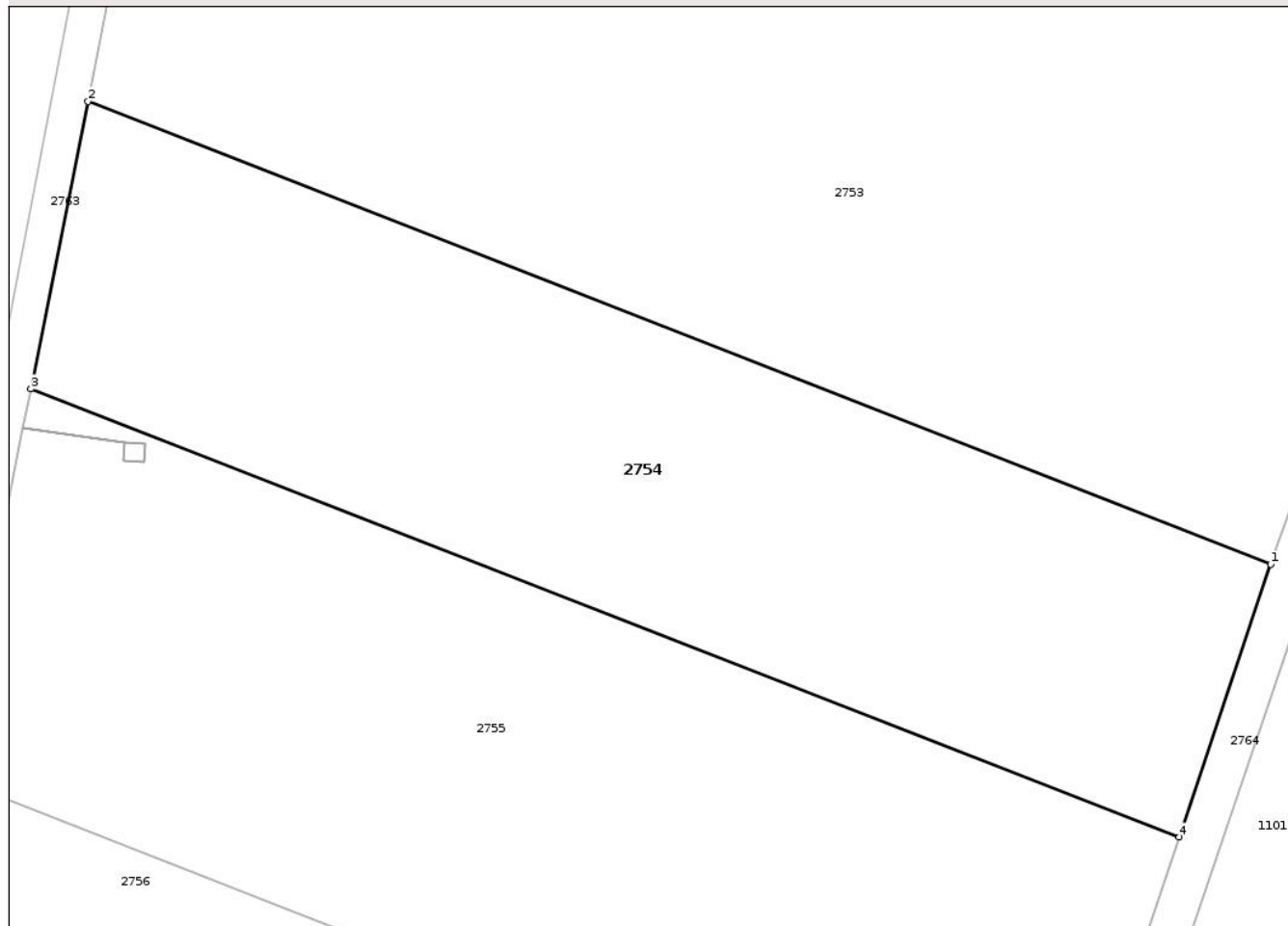
Anexa Nr. 1 La Partea I

Teren

Nr cadastral	Suprafața (mp)*	Observații / Referințe
51732	3.700	

* Suprafața este determinată în planul de proiecție Stereo 70.

DETALII LINIARE IMOBIL



Date referitoare la teren

Crt	Categorie folosință	Intra vilan	Suprafața (mp)	Tarla	Parcelă	Nr. topo	Observații / Referințe
1	arabil	DA	3.700	23	73/7/32	-	

Lungime Segmente

1) Valorile lungimilor segmentelor sunt obținute din proiecție în plan.

Punct început	X / Y	Punct sfârșit	X / Y	Lungime segment (** (m)
1	582.603,684 311.628,026	2	582.483,826 311.674,92	128.705
2	582.483,826 311.674,92	3	582.478,015 311.645,803	29.691
3	582.478,015 311.645,803	4	582.594,41 311.600,392	124.94
4	582.594,41 311.600,392	1	582.603,684 311.628,026	29.149

** Lungimile segmentelor sunt determinate în planul de proiecție Stereo 70 și sunt rotunjite la 1 milimetru.

*** Distanţa dintre puncte este formată din segmente cumulate ce sunt mai mici decât valoarea 1 milimetru.

Neutilizabil în Circuitul
Civil

**DATE DESPRE IMOBILUL NR. 2756**

Oficiul de Cadastru și Publicitate Imobiliară ILFOV
Biroul de Cadastru și Publicitate Imobiliară Cornetu

A. Partea I. Descrierea imobilului

TEREN Intravilan

Adresa: Loc. Darasti-Ilfov, Jud. Ilfov

Nr. Crt	Nr cadastral Nr. topografic	Suprafața* (mp)	Observații / Referințe
A1	51871	2.250	Sector cadastral:30 Teren neimprejmuit;

B. Partea II. Proprietari și acte

Inscrieri privitoare la dreptul de proprietate și alte drepturi reale	Referințe
91586 / 03/03/2021	
Act Notarial nr. 162, din 01/03/2021 emis de NP Joanta Vasile Cristian;	
B2	A1
Intabulare, drept de PROPRIETATE, dobandit prin Conventie, cota actuala 1/1	
1) BURICAN COSTIN-ALEXANDRU, necăsătorit	

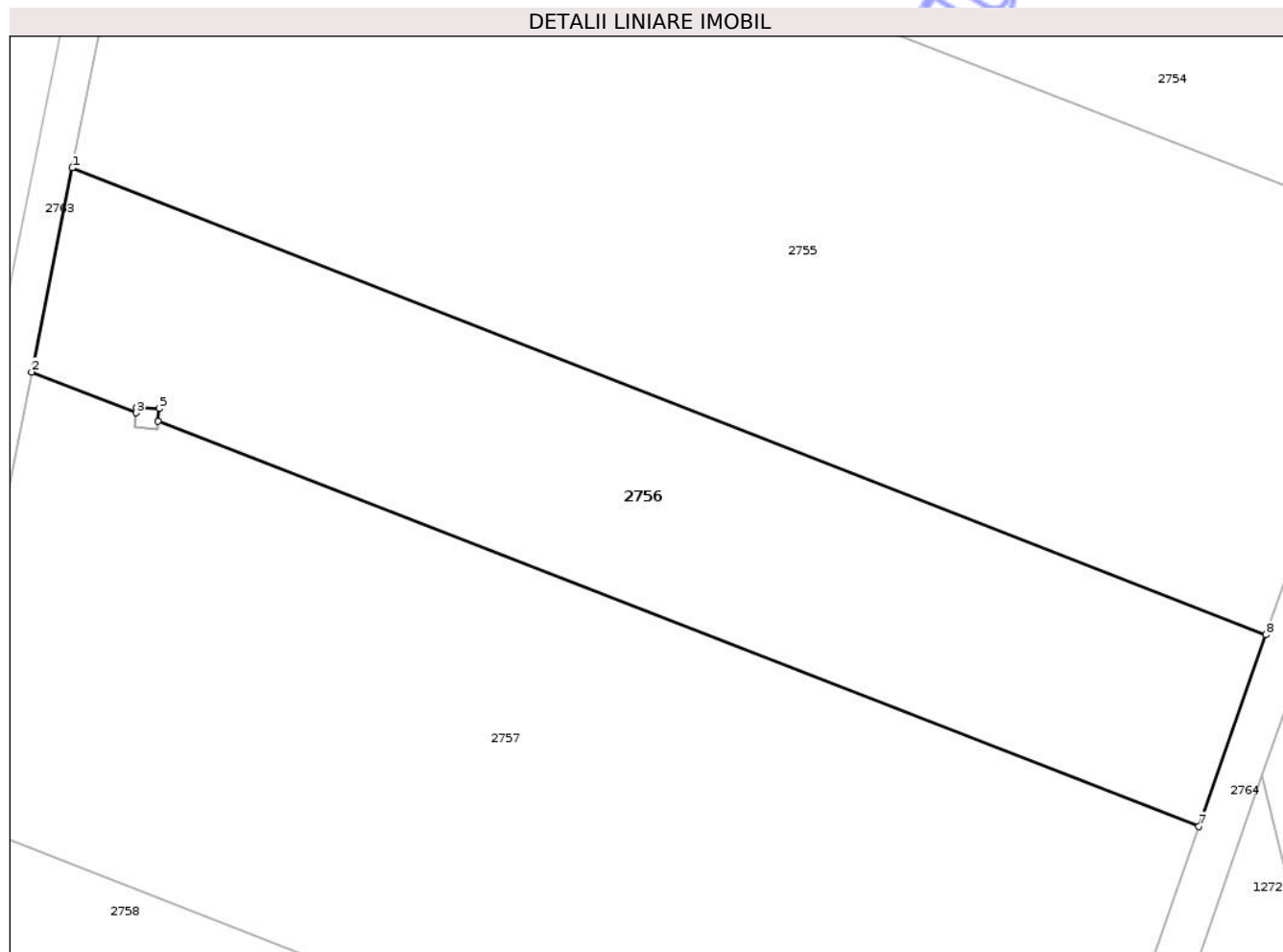
C. Partea III. SARCINI .

Inscrieri privind dezmembramintele dreptului de proprietate, drepturi reale de garanție și sarcini	Referințe
NU SUNT	

Teren

Nr cadastral	Suprafața (mp)*	Observații / Referințe
51871	2.250	

* Suprafața este determinată în planul de proiecție Stereo 70.



Date referitoare la teren

Crt	Categorie folosință	Intra vilan	Suprafața (mp)	Tarla	Parcelă	Nr. topo	Observații / Referințe
1	arabil	DA	2.250	23	73/1/1/26	-	

Lungime Segmente

1) Valorile lungimilor segmentelor sunt obținute din proiecție în plan.

Punct început	X / Y	Punct sfârșit	X / Y	Lungime segment (** (m)
1	582.470,14 311.606,346	2	582.466,339 311.587,299	19.423
2	582.466,339 311.587,299	3	582.476,125 311.583,485	10.503
3	582.476,125 311.583,485	4	582.476,17 311.584,007	0.524
4	582.476,17 311.584,007	5	582.478,267 311.583,877	2.101
5	582.478,267 311.583,877	6	582.478,162 311.582,691	1.191

Punct început	X / Y	Punct sfârșit	X / Y	Lungime segment (** (m)
6	582.478,162 311.582,691	7	582.575,37 311.544,907	104.293
7	582.575,37 311.544,907	8	582.581,634 311.562,77	18.929
8	582.581,634 311.562,77	1	582.470,14 311.606,346	119.707

** Lungimile segmentelor sunt determinate în planul de proiecție Stereo 70 și sunt rotunjite la 1 milimetru.

*** Distanța dintre puncte este formată din segmente cumulate ce sunt mai mici decât valoarea 1 milimetru.

Neutilizabil în Circuitul Civil

**DATE DESPRE IMOBILUL NR. 2763**

Oficiul de Cadastru și Publicitate Imobiliară ILFOV
Biroul de Cadastru și Publicitate Imobiliară Cornetu

A. Partea I. Descrierea imobilului

TEREN Intravilan

Adresa: Loc. Darasti-Ilfov, Jud. Ilfov

Nr. Crt	Nr cadastral Nr. topografic	Suprafața* (mp)	Observații / Referințe
A1		3.853	Sector cadastral:30 Teren neimprejmuit;

B. Partea II. Proprietari și acte

Inscrieri privitoare la dreptul de proprietate și alte drepturi reale	Referințe
/	
Act Administrativ nr. 1, din 01/01/2024 emis de -;	
B1	Inscrierea posesiei, drept de PROPRIETATE, dobandit prin Lege, cota actuala 1/1 1) NEIDENTIFICAT NEIDENTIFICAT
Act Normativ nr. 7, din 13/03/1996 emis de PARLAMENTUL ROMÂNIEI (ART. 13 ALIN. (15));	
B2	Se notează mențiunea de proprietar neidentificat

C. Partea III. SARCINI .

Inscrieri privind dezmembramintele dreptului de proprietate, drepturi reale de garanție și sarcini	Referințe
NU SUNT	

Teren

Nr cadastral	Suprafața (mp)*	Observații / Referințe
	3.853	

* Suprafața este determinată în planul de proiecție Stereo 70.



Date referitoare la teren

Crt	Categorie folosință	Intra vilan	Suprafața (mp)	Tarla	Parcelă	Nr. topo	Observații / Referințe
1	drum	DA	3.853	23	DE 73/5	-	

Lungime Segmente

1) Valorile lungimilor segmentelor sunt obținute din proiecție în plan.

Punct început	X / Y	Punct sfârșit	X / Y	Lungime segment	Punct început	X / Y	Punct sfârșit	X / Y	Lungime segment	Punct început	X / Y	Punct sfârșit	X / Y	Lungime segment
1	582.468,705 312.004,746	2	582.467,109 312.008,566	4.14	2	582.467,109 312.008,566	3	582.463,632 312.016,889	9.02	3	582.463,632 312.016,889	4	582.462,167 312.020,396	3.801
4	582.462,167 312.020,396	5	582.458,659 312.028,794	9.101	5	582.458,659 312.028,794	6	582.455,767 312.035,716	7.502	6	582.455,767 312.035,716	7	582.454,36 312.039,085	3.651
7	582.454,36 312.039,085	8	582.450,936 312.047,28	8.882	8	582.450,936 312.047,28	9	582.448,785 312.052,43	5.581	9	582.448,785 312.052,43	10	582.447,885 312.054,149	1.94
10	582.447,885 312.054,149	11	582.445,676 312.058,373	4.767	11	582.445,676 312.058,373	12	582.440,7 312.067,885	10.735	12	582.440,7 312.067,885	13	582.439,064 312.071,013	3.53
13	582.439,064 312.071,013	14	582.436,046 312.076,783	6.512	14	582.436,046 312.076,783	15	582.433,473 312.081,701	5.55	15	582.433,473 312.081,701	16	582.430,871 312.086,675	5.613
16	582.430,871 312.086,675	17	582.428,435 312.090,822	4.81	17	582.428,435 312.090,822	18	582.425,797 312.095,309	5.205	18	582.425,797 312.095,309	19	582.423,815 312.098,68	3.91

Punct început	X / Y	Punct sfârşit	X / Y	Lungime segment	Punct început	X / Y	Punct sfârşit	X / Y	Lungime segment	Punct început	X / Y	Punct sfârşit	X / Y	Lungime segment
19	582.423,815 312.098,68	20	582.420,725 312.103,936	6.097	20	582.420,725 312.103,936	21	582.418,524 312.107,681	4.344	21	582.418,524 312.107,681	22	582.403,236 312.133,685	30.165
22	582.403,236 312.133,685	23	582.397,076 312.144,164	12.155	23	582.397,076 312.144,164	24	582.389,977 312.156,24	14.008	24	582.389,977 312.156,24	25	582.385,194 312.164,375	9.437
25	582.385,194 312.164,375	26	582.380,055 312.173,118	10.141	26	582.380,055 312.173,118	27	582.374,499 312.182,569	10.963	27	582.374,499 312.182,569	28	582.371,579 312.187,535	5.761
28	582.371,579 312.187,535	29	582.368,802 312.192,258	5.479	29	582.368,802 312.192,258	30	582.366,696 312.195,841	4.156	30	582.366,696 312.195,841	31	582.364,332 312.199,863	4.665
31	582.364,332 312.199,863	32	582.361,681 312.204,371	5.23	32	582.361,681 312.204,371	33	582.355,495 312.214,894	12.207	33	582.355,495 312.214,894	34	582.350,859 312.222,78	9.148
34	582.350,859 312.222,78	35	582.348,152 312.219,492	4.259	35	582.348,152 312.219,492	36	582.372,13 312.178,7	47.317	36	582.372,13 312.178,7	37	582.374,191 312.175,199	4.063
37	582.374,191 312.175,199	38	582.390,703 312.147,112	32.581	38	582.390,703 312.147,112	39	582.395,065 312.139,691	8.608	39	582.395,065 312.139,691	40	582.400,092 312.131,141	9.918
40	582.400,092 312.131,141	41	582.407,073 312.119,267	13.774	41	582.407,073 312.119,267	42	582.409,992 312.114,302	5.759	42	582.409,992 312.114,302	43	582.413,931 312.107,601	7.773
43	582.413,931 312.107,601	44	582.418,053 312.100,59	8.133	44	582.418,053 312.100,59	45	582.423,018 312.092,144	9.797	45	582.423,018 312.092,144	46	582.426,245 312.086,654	6.368
46	582.426,245 312.086,654	47	582.427,358 312.084,761	2.196	47	582.427,358 312.084,761	48	582.431,66 312.076,536	9.282	48	582.431,66 312.076,536	49	582.439,404 312.062,284	16.22
49	582.439,404 312.062,284	50	582.445,157 312.050,673	12.958	50	582.445,157 312.050,673	51	582.451,739 312.035,536	16.506	51	582.451,739 312.035,536	52	582.462,888 312.009,746	28.097
52	582.462,888 312.009,746	53	582.470,235 311.981,752	28.942	53	582.470,235 311.981,752	54	582.475,406 311.941,636	40.448	54	582.475,406 311.941,636	55	582.480,295 311.891,286	50.587
55	582.480,295 311.891,286	56	582.484,857 311.853,296	38.263	56	582.484,857 311.853,296	57	582.485,162 311.807,405	45.892	57	582.485,162 311.807,405	58	582.487,908 311.770,772	36.736
58	582.487,908 311.770,772	59	582.488,212 311.749,498	21.276	59	582.488,212 311.749,498	60	582.488,516 311.728,224	21.276	60	582.488,516 311.728,224	61	582.485,17 311.702,088	26.349
61	582.485,17 311.702,088	62	582.474,217 311.644,465	58.655	62	582.474,217 311.644,465	63	582.460,835 311.578,515	67.294	63	582.460,835 311.578,515	64	582.448,365 311.517,677	62.103
64	582.448,365 311.517,677	65	582.440,156 311.468,017	50.334	65	582.440,156 311.468,017	66	582.436,81 311.429,723	38.44	66	582.436,81 311.429,723	67	582.436,22 311.422,966	6.783
67	582.436,22 311.422,966	68	582.435,069 311.412,139	10.888	68	582.435,069 311.412,139	69	582.433,662 311.408,315	4.075	69	582.433,662 311.408,315	70	582.420,231 311.375,972	35.021
70	582.420,231 311.375,972	71	582.419,343 311.373,613	2.521	71	582.419,343 311.373,613	72	582.402,798 311.344,728	33.288	72	582.402,798 311.344,728	73	582.373,175 311.310,614	45.181
73	582.373,175 311.310,614	74	582.341,086 311.284,432	41.415	74	582.341,086 311.284,432	75	582.343,38 311.282,067	3.295	75	582.343,38 311.282,067	76	582.375,246 311.308,173	41.194
76	582.375,246 311.308,173	77	582.375,249 311.308,176	0.004	77	582.375,249 311.308,176	78	582.379,84 311.312,524	6.323	78	582.379,84 311.312,524	79	582.398,793 311.334,914	29.335
79	582.398,793 311.334,914	80	582.407,333 311.347,396	15.124	80	582.407,333 311.347,396	81	582.407,335 311.347,399	0.004	81	582.407,335 311.347,399	82	582.411,73 311.353,823	7.784
82	582.411,73 311.353,823	83	582.423,053 311.373,928	23.074	83	582.423,053 311.373,928	84	582.427,966 311.383,81	11.036	84	582.427,966 311.383,81	85	582.429,595 311.387,084	3.657
85	582.429,595 311.387,084	86	582.429,596 311.387,087	0.003	86	582.429,596 311.387,087	87	582.438,999 311.411,237	25.916	87	582.438,999 311.411,237	88	582.439,509 311.416,028	4.818
88	582.439,509 311.416,028	89	582.439,51 311.416,032	0.004	89	582.439,51 311.416,032	90	582.440,175 311.422,278	6.281	90	582.440,175 311.422,278	91	582.442,946 311.453,991	31.834
91	582.442,946 311.453,991	92	582.444,127 311.467,516	13.576	92	582.444,127 311.467,516	93	582.445,751 311.477,337	9.954	93	582.445,751 311.477,337	94	582.450,478 311.505,938	28.989
94	582.450,478 311.505,938	95	582.451,98 311.516,955	11.119	95	582.451,98 311.516,955	96	582.455,072 311.530,844	14.229	96	582.455,072 311.530,844	97	582.455,073 311.530,848	0.004
97	582.455,073 311.530,848	98	582.456,434 311.538,449	7.722	98	582.456,434 311.538,449	99	582.458,115 311.546,089	7.823	99	582.458,115 311.546,089	100	582.466,339 311.587,299	42.023
100	582.466,339 311.587,299	101	582.470,14 311.606,346	19.423	101	582.470,14 311.606,346	102	582.477,222 311.641,829	36.183	102	582.477,222 311.641,829	103	582.477,223 311.641,833	0.004
103	582.477,223 311.641,833	104	582.478,015 311.645,803	4.048	104	582.478,015 311.645,803	105	582.483,826 311.674,92	29.691	105	582.483,826 311.674,92	106	582.487,478 311.693,212	18.653
106	582.487,478 311.693,212	107	582.487,478 311.693,216	0.004	107	582.487,478 311.693,216	108	582.488,703 311.701,473	8.347	108	582.488,703 311.701,473	109	582.492,203 311.728,007	26.764
109	582.492,203 311.728,007	110	582.492,204 311.749,757	21.75	110	582.492,204 311.749,757	111	582.492,204 311.749,761	0.004	111	582.492,204 311.749,761	112	582.491,897 311.770,873	21.114
112	582.491,897 311.770,873	113	582.489,3 311.805,713	34.937	113	582.489,3 311.805,713	114	582.489,161 311.807,564	1.856	114	582.489,161 311.807,564	115	582.489,161 311.807,568	0.004
115	582.489,161 311.807,568	116	582.488,891 311.848,288	40.721	116	582.488,891 311.848,288	117	582.488,886 311.848,988	0.7	117	582.488,886 311.848,988	118	582.488,817 311.853,874	4.886

Punct început	X / Y	Punct sfârșit	X / Y	Lungime segment	Punct început	X / Y	Punct sfârșit	X / Y	Lungime segment	Punct început	X / Y	Punct sfârșit	X / Y	Lungime segment
118	582.488,817 311.853,874	119	582.484,272 311.891,718	38.116	119	582.484,272 311.891,718	120	582.481,628 311.918,942	27.352	120	582.481,628 311.918,942	121	582.481,628 311.918,946	0.004
121	582.481,628 311.918,946	122	582.479,381 311.942,085	23.248	122	582.479,381 311.942,085	123	582.474,175 311.982,52	40.769	123	582.474,175 311.982,52	124	582.468,752 312.004,553	22.691
124	582.468,752 312.004,553	125	582.468,706 312.004,739	0.192	125	582.468,706 312.004,739	1	582.468,705 312.004,746	0.007					

** Lungimile segmentelor sunt determinate în planul de proiecție Stereo 70 și sunt rotunjite la 1 milimetru.

*** Distanța dintre puncte este formată din segmente cumulate ce sunt mai mici decât valoarea 1 milimetru.

**DATE DESPRE IMOBILUL NR. 2915**

Oficiul de Cadastru și Publicitate Imobiliară ILFOV
Biroul de Cadastru și Publicitate Imobiliară Cornetu

A. Partea I. Descrierea imobilului

TEREN Intravilan

Adresa: Loc. Darasti-Ilfov, Jud. Ilfov

Nr. Crt	Nr cadastral Nr. topografic	Suprafața* (mp)	Observații / Referințe
A1		4	Sector cadastral:30 Teren neimprejmuit;

B. Partea II. Proprietari și acte

Inscrieri privitoare la dreptul de proprietate și alte drepturi reale	Referințe
/	
Act Administrativ nr. 1, din 01/01/2024 emis de -;	
B1	Inscrierea posesiei, drept de PROPRIETATE, dobandit prin Lege, cota actuala 1/1 1) NEIDENTIFICAT NEIDENTIFICAT
	A1, A1.1
Act Normativ nr. 7, din 13/03/1996 emis de PARLAMENTUL ROMÂNIEI (ART. 13 ALIN. (15));	
B2	Se notează mențiunea de proprietar neidentificat
	A1, A1.1

C. Partea III. SARCINI .

Inscrieri privind dezmembramintele dreptului de proprietate, drepturi reale de garanție și sarcini	Referințe
NU SUNT	

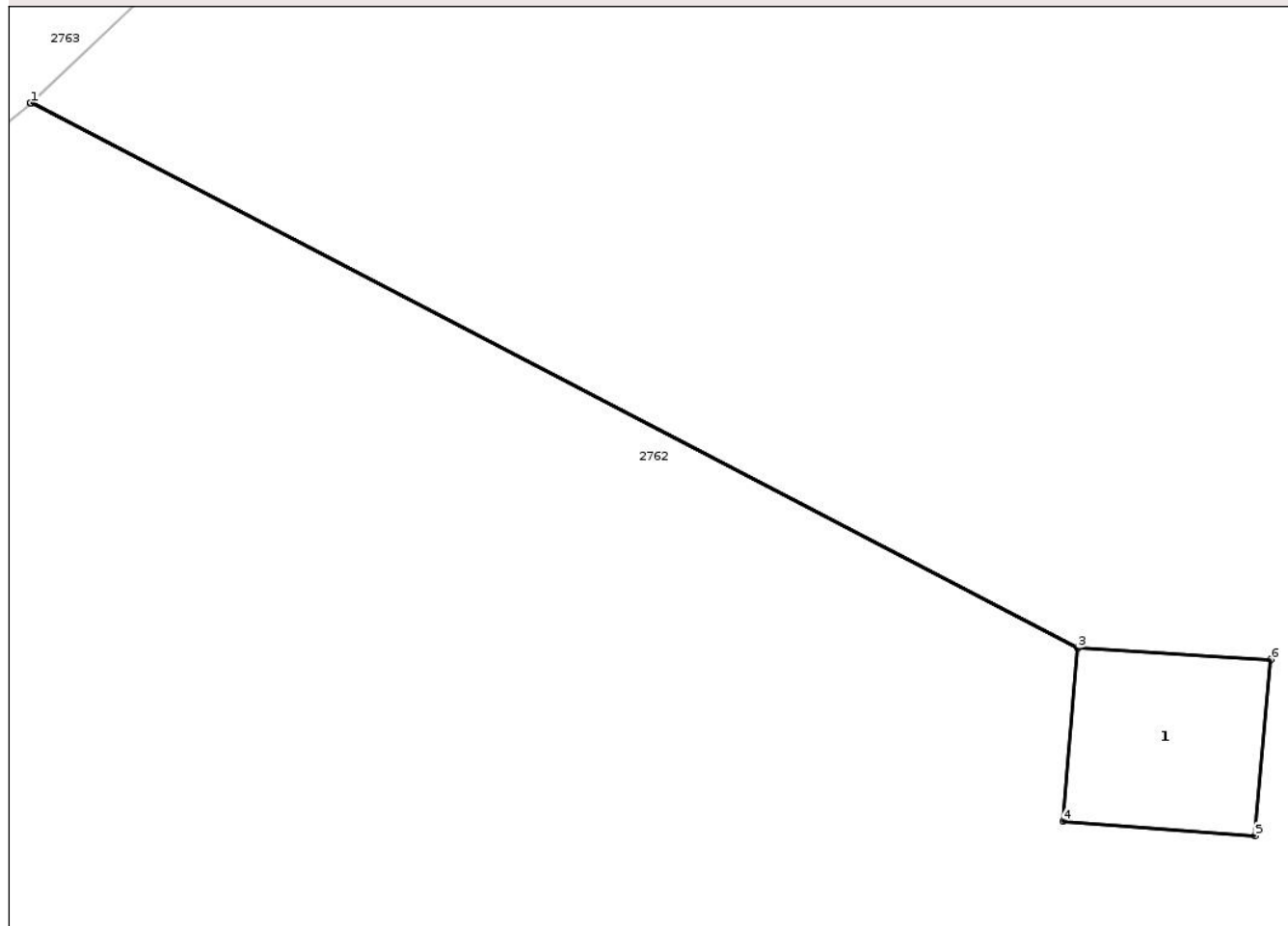
Anexa Nr. 1 La Partea I

Teren

Nr cadastral	Suprafața (mp)*	Observații / Referințe
	4	

* Suprafața este determinată în planul de proiecție Stereo 70.

DETALII LINIARE IMOBIL



Date referitoare la teren

Crt	Categorie folosință	Intra vilan	Suprafața (mp)	Tarla	Parcelă	Nr. topo	Observații / Referințe
1	curți constructii	DA	4	23	-	-	

Date referitoare la construcții

Crt	Număr	Destinație construcție	Supraf. (mp)	Situație juridică	Observații / Referințe
A1.1		construcții industriale și edilitare	4	Fara acte	Nr. niveluri:1; S. construita la sol:4 mp; STÂLP

Lungime Segmente

1) Valorile lungimilor segmentelor sunt obținute din proiecție în plan.

Punct început	X / Y	Punct sfârșit	X / Y	Lungime segment (** (m))
1	582.375,249 311.308,176	2	582.375,246 311.308,173	0.004
2	582.375,246 311.308,173	3	582.386,634 311.302,25	12.836
3	582.386,634 311.302,25	4	582.386,475 311.300,368	1.889

Punct început	X / Y	Punct sfârşit	X / Y	Lungime segment (** (m)
4	582.386,475 311.300,368	5	582.388,563 311.300,211	2.094
5	582.388,563 311.300,211	6	582.388,732 311.302,125	1.921
6	582.388,732 311.302,125	7	582.386,635 311.302,254	2.101
7	582.386,635 311.302,254	1	582.375,249 311.308,176	12.834

** Lungimile segmentelor sunt determinate în planul de proiecţie Stereo 70 şi sunt rotunjite la 1 milimetru.

*** Distanţa dintre puncte este formată din segmente cumulate ce sunt mai mici decât valoarea 1 milimetru.

Neutilizabil în Circuitul Civil



DATE DESPRE IMOBILUL NR. 2917

Oficiul de Cadastru și Publicitate Imobiliară ILFOV
Biroul de Cadastru și Publicitate Imobiliară Cornetu

A. Partea I. Descrierea imobilului

TEREN Intravilan

Adresa: Loc. Darasti-Ilfov, Jud. Ilfov

Nr. Crt	Nr cadastral Nr. topografic	Suprafața* (mp)	Observații / Referințe
A1		4	Sector cadastral:30 Teren neimprejmuit;

B. Partea II. Proprietari și acte

Inscrieri privitoare la dreptul de proprietate și alte drepturi reale	Referințe
/	
Act Administrativ nr. 1, din 01/01/2024 emis de -;	
B1	Inscrierea posesiei, drept de PROPRIETATE, dobandit prin Lege, cota actuala 1/1 1) NEIDENTIFICAT NEIDENTIFICAT
Act Normativ nr. 7, din 13/03/1996 emis de PARLAMENTUL ROMÂNIEI (ART. 13 ALIN. (15));	
B2	Se notează mențiunea de proprietar neidentificat

C. Partea III. SARCINI .

Inscrieri privind dezmembramintele dreptului de proprietate, drepturi reale de garanție și sarcini	Referințe
NU SUNT	

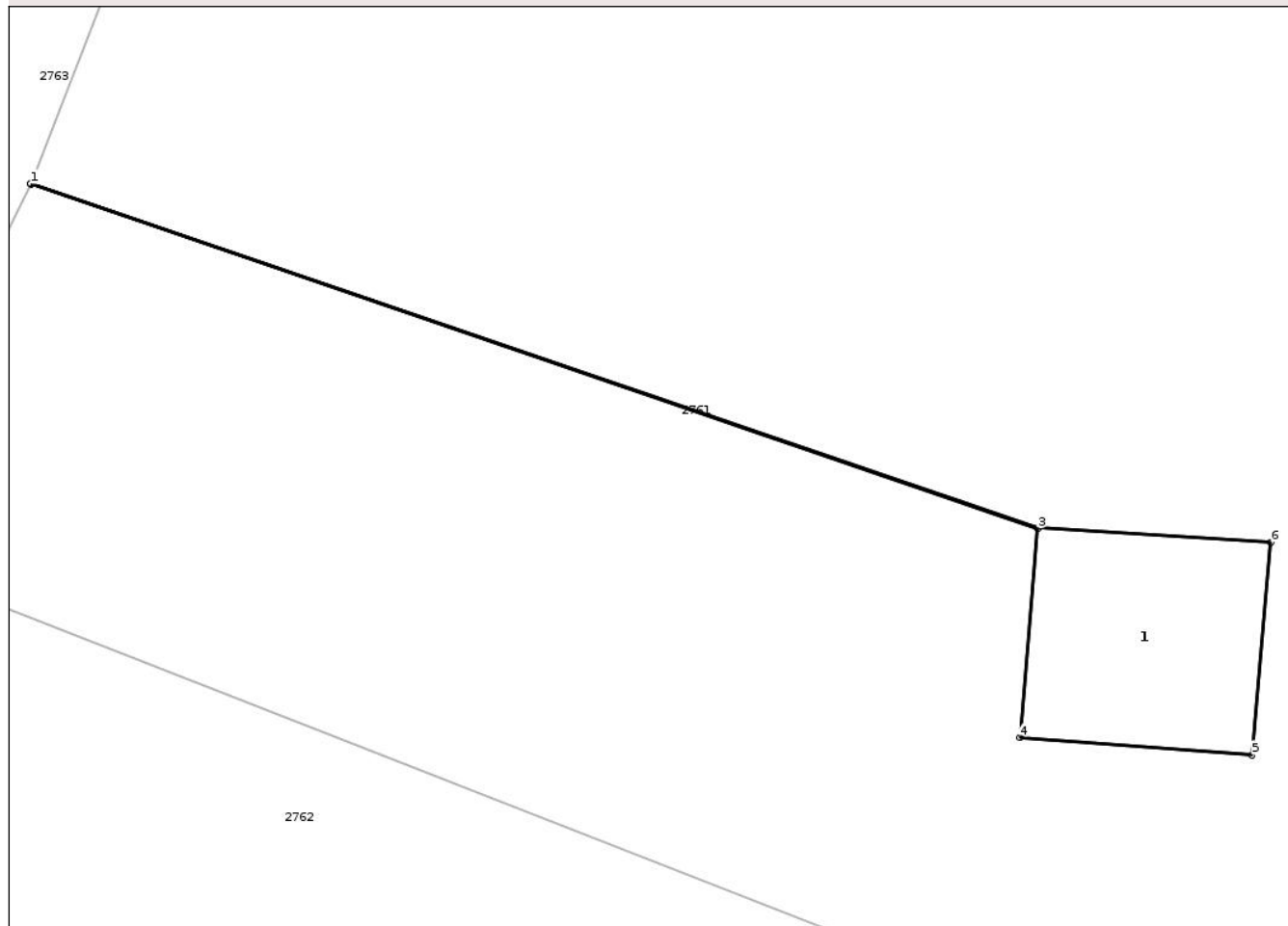
Anexa Nr. 1 La Partea I

Teren

Nr cadastral	Suprafața (mp)*	Observații / Referințe
	4	

* Suprafața este determinată în planul de proiecție Stereo 70.

DETALII LINIARE IMOBIL



Date referitoare la teren

Crt	Categorie folosință	Intra vilan	Suprafața (mp)	Tarla	Parcelă	Nr. topo	Observații / Referințe
1	curți constructii	DA	4	23	-	-	

Date referitoare la construcții

Crt	Număr	Destinație construcție	Supraf. (mp)	Situație juridică	Observații / Referințe
A1.1		construcții industriale și edilitare	4	Fara acte	Nr. niveluri:1; S. construita la sol:4 mp; STÂLP

Lungime Segmente

1) Valorile lungimilor segmentelor sunt obținute din proiecție în plan.

Punct început	X / Y	Punct sfârșit	X / Y	Lungime segment (** (m))
1	582.429,596 311.387,087	2	582.429,595 311.387,084	0.003
2	582.429,595 311.387,084	3	582.438,666 311.383,985	9.586
3	582.438,666 311.383,985	4	582.438,506 311.382,103	1.889

Punct început	X / Y	Punct sfârșit	X / Y	Lungime segment (** (m)
4	582.438,506 311.382,103	5	582.440,595 311.381,946	2.095
5	582.440,595 311.381,946	6	582.440,763 311.383,86	1.921
6	582.440,763 311.383,86	7	582.438,666 311.383,989	2.101
7	582.438,666 311.383,989	1	582.429,596 311.387,087	9.584

** Lungimile segmentelor sunt determinate în planul de proiecție Stereo 70 și sunt rotunjite la 1 milimetru.

*** Distanța dintre puncte este formată din segmente cumulate ce sunt mai mici decât valoarea 1 milimetru.

Neutilizabil în Circuitul Civil

**DATE DESPRE IMOBILUL NR. 2919**

Oficiul de Cadastru și Publicitate Imobiliară ILFOV
Biroul de Cadastru și Publicitate Imobiliară Cornetu

A. Partea I. Descrierea imobilului

TEREN Intravilan

Adresa: Loc. Darasti-Ilfov, Jud. Ilfov

Nr. Crt	Nr cadastral Nr. topografic	Suprafața* (mp)	Observații / Referințe
A1		4	Sector cadastral:30 Teren neimprejmuit;

B. Partea II. Proprietari și acte

Inscrieri privitoare la dreptul de proprietate și alte drepturi reale	Referințe
/	
Act Administrativ nr. 1, din 01/01/2024 emis de -;	
B1	Inscrierea posesiei, drept de PROPRIETATE, dobandit prin Lege, cota actuala 1/1 1) NEIDENTIFICAT NEIDENTIFICAT
	A1, A1.1
Act Normativ nr. 7, din 13/03/1996 emis de PARLAMENTUL ROMÂNIEI (ART. 13 ALIN. (15));	
B2	Se notează mențiunea de proprietar neidentificat
	A1, A1.1

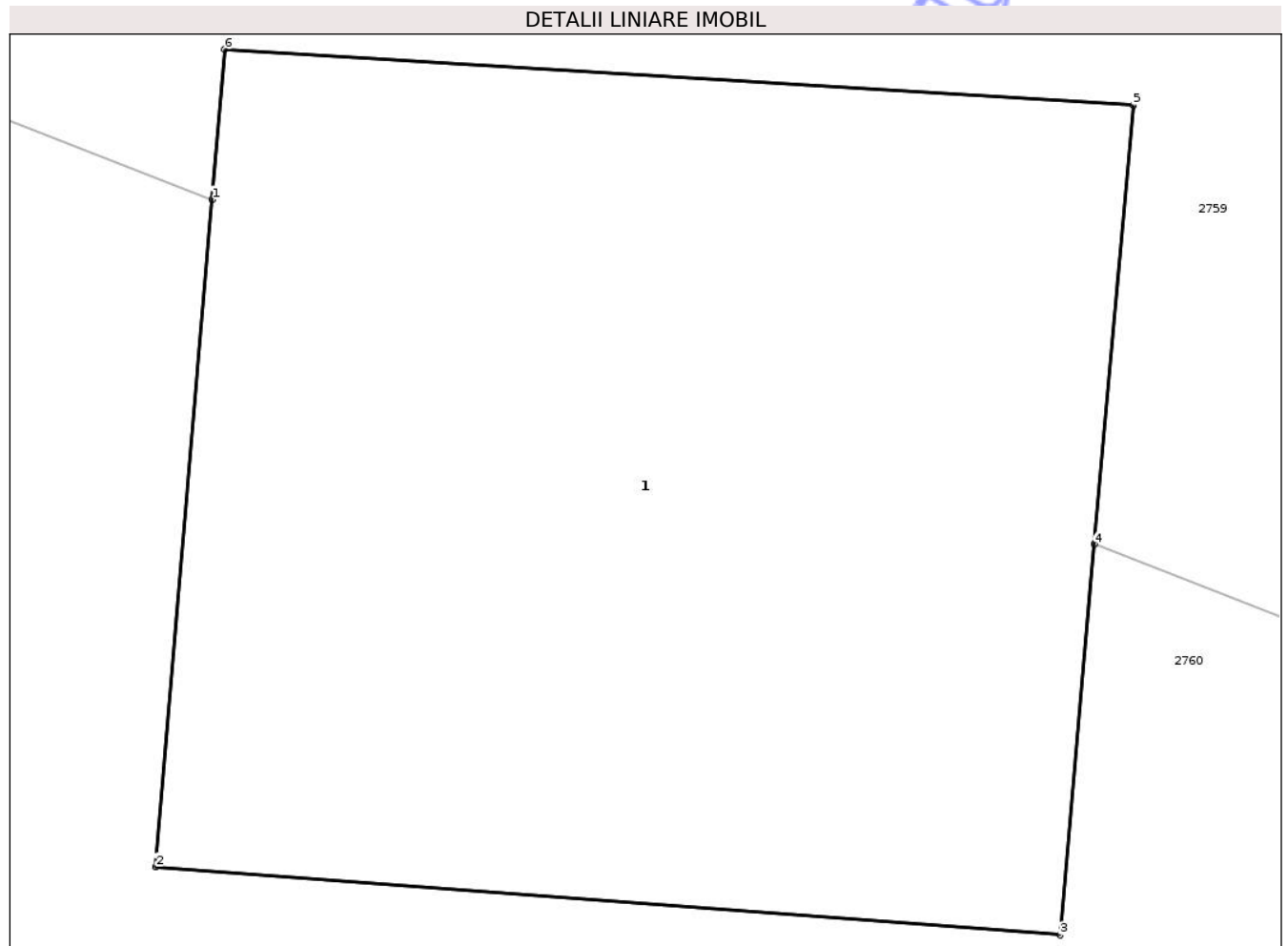
C. Partea III. SARCINI .

Inscrieri privind dezmembramintele dreptului de proprietate, drepturi reale de garanție și sarcini	Referințe
NU SUNT	

Teren

Nr cadastral	Suprafaţa (mp)*	Observații / Referințe
	4	

* Suprafața este determinată în planul de proiecție Stereo 70.



Date referitoare la teren

Crt	Categorie folosință	Intra vilan	Suprafața (mp)	Tarla	Parcelă	Nr. topo	Observații / Referințe
1	curti constructii	DA	4	23	-	-	

Date referitoare la construcții

Crt	Număr	Destinație construcție	Supraf. (mp)	Situație juridică	Observații / Referințe
A1.1		construcții industriale și edilitare	4	Fara acte	Nr. niveluri:1; S. construita la sol:4 mp; STÂLP

Lungime Segmente

1) Valorile lungimilor segmentelor sunt obținute din proiecție în plan.

Punct început	X / Y	Punct sfârșit	X / Y	Lungime segment (** (m))
1	582.454,545 311.473,91	2	582.454,415 311.472,371	1.544
2	582.454,415 311.472,371	3	582.456,503 311.472,214	2.094
3	582.456,503 311.472,214	4	582.456,582 311.473,115	0.904

Punct început	X / Y	Punct sfârşit	X / Y	Lungime segment (** (m)
4	582.456,582 311.473,115	5	582.456,672 311.474,128	1.017
5	582.456,672 311.474,128	6	582.454,574 311.474,257	2.102
6	582.454,574 311.474,257	1	582.454,545 311.473,91	0.348

** Lungimile segmentelor sunt determinate în planul de proiecţie Stereo 70 şi sunt rotunjite la 1 milimetru.

*** Distanţa dintre puncte este formată din segmente cumulate ce sunt mai mici decât valoarea 1 milimetru.

Neutilizabil în Circuitul Civil



DATE DESPRE IMOBILUL NR. 2921

Oficiul de Cadastru și Publicitate Imobiliară ILFOV
Biroul de Cadastru și Publicitate Imobiliară Cornetu

A. Partea I. Descrierea imobilului

TEREN Intravilan

Adresa: Loc. Darasti-Ilfov, Jud. Ilfov

Nr. Crt	Nr cadastral Nr. topografic	Suprafața* (mp)	Observații / Referințe
A1		4	Sector cadastral:30 Teren neimprejmuit;

B. Partea II. Proprietari și acte

Inscrieri privitoare la dreptul de proprietate și alte drepturi reale	Referințe
/	
Act Administrativ nr. 1, din 01/01/2024 emis de -;	
B1	Inscrierea posesiei, drept de PROPRIETATE, dobândit prin Lege, cota actuala 1/1 1) NEIDENTIFICAT NEIDENTIFICAT
Act Normativ nr. 7, din 13/03/1996 emis de PARLAMENTUL ROMÂNIEI (ART. 13 ALIN. (15));	
B2	Se notează mențiunea de proprietar neidentificat

C. Partea III. SARCINI .

Inscrieri privind dezmembramintele dreptului de proprietate, drepturi reale de garanție și sarcini	Referințe
NU SUNT	


Anexa Nr. 1 La Partea I

Teren

Nr cadastral	Suprafața (mp)*	Observații / Referințe
	4	

* Suprafața este determinată în planul de proiecție Stereo 70.

DETALII LINIARE IMOBIL



Date referitoare la teren

Crt	Categorie folosință	Intra vilan	Suprafața (mp)	Tarla	Parcelă	Nr. topo	Observații / Referințe
1	curți constructii	DA	4	23	-	-	

Date referitoare la construcții

Crt	Număr	Destinație construcție	Supraf. (mp)	Situație juridică	Observații / Referințe
A1.1		construcții industriale și edilitare	4	Fara acte	Nr. niveluri:1; S. construita la sol:4 mp; STÂLP

Lungime Segmente

1) Valorile lungimilor segmentelor sunt obținute din proiecție în plan.

Punct început	X / Y	Punct sfârșit	X / Y	Lungime segment (** (m))
1	582.476,125 311.583,485	2	582.476,01 311.582,12	1.37
2	582.476,01 311.582,12	3	582.478,098 311.581,964	2.094
3	582.478,098 311.581,964	4	582.478,162 311.582,691	0.73

Punct început	X / Y	Punct sfârșit	X / Y	Lungime segment (** (m)
4	582.478,162 311.582,691	5	582.478,267 311.583,877	1.191
5	582.478,267 311.583,877	6	582.476,17 311.584,007	2.101
6	582.476,17 311.584,007	1	582.476,125 311.583,485	0.524

** Lungimile segmentelor sunt determinate în planul de proiecție Stereo 70 și sunt rotunjite la 1 milimetru.

*** Distanța dintre puncte este formată din segmente cumulate ce sunt mai mici decât valoarea 1 milimetru.

Neutilizabil în Circuitul Civil

**DATE DESPRE IMOBILUL NR. 2922**

Oficiul de Cadastru și Publicitate Imobiliară ILFOV
Biroul de Cadastru și Publicitate Imobiliară Cornetu

A. Partea I. Descrierea imobilului

TEREN Intravilan

Adresa: Loc. Darasti-Ilfov, Jud. Ilfov

Nr. Crt	Nr cadastral Nr. topografic	Suprafața* (mp)	Observații / Referințe
A1		4	Sector cadastral:30 Teren neimprejmuit;

B. Partea II. Proprietari și acte

Inscrieri privitoare la dreptul de proprietate și alte drepturi reale		Referințe
/		
Act Administrativ nr. 1, din 01/01/2024 emis de -;		
B1	Inscrierea posesiei, drept de PROPRIETATE, dobandit prin Lege, cota actuala 1/1 1) NEIDENTIFICAT NEIDENTIFICAT	A1, A1.1
B2	Se notează mențiunea de proprietar neidentificat	A1, A1.1

C. Partea III. SARCINI .

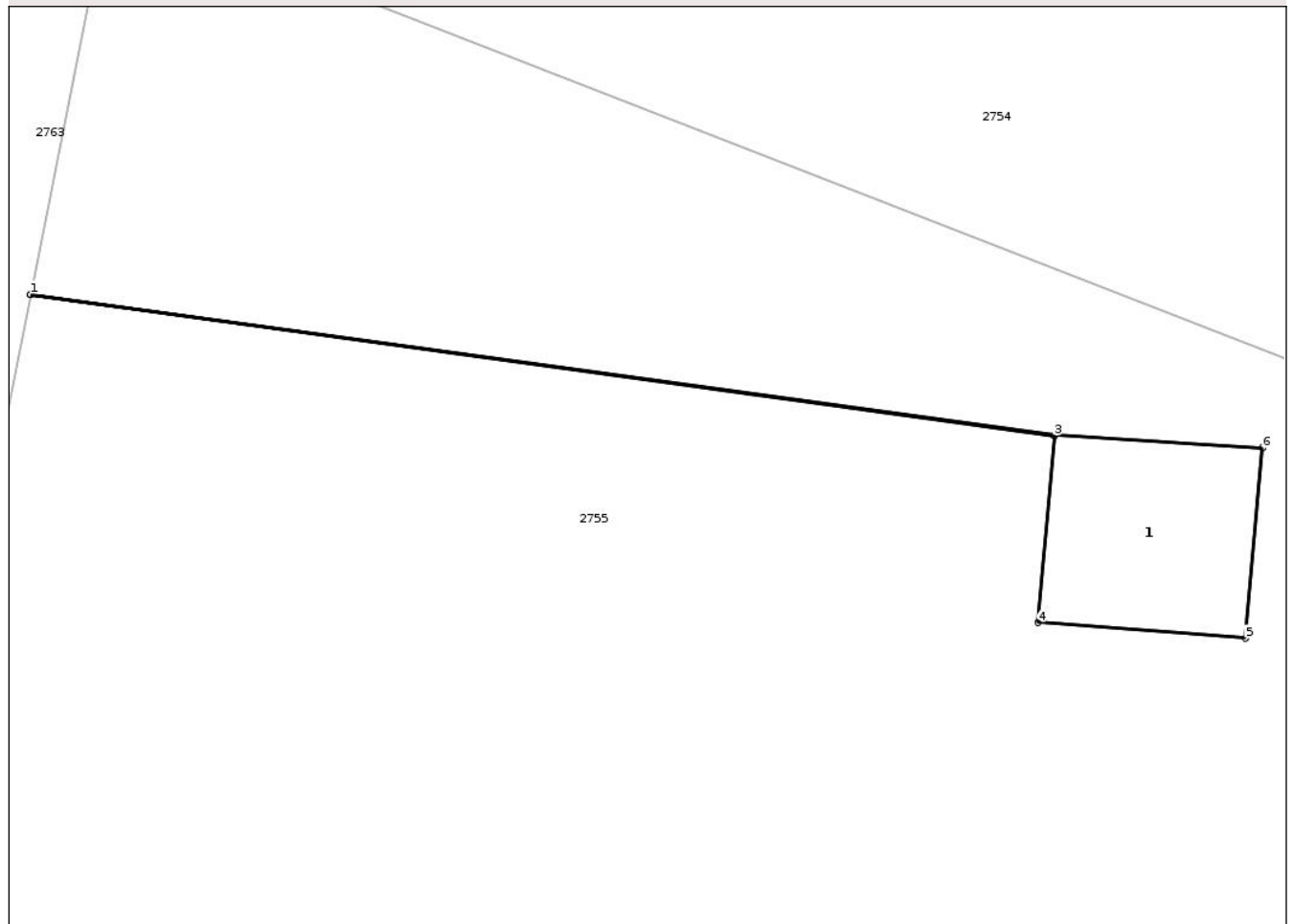
Inscrieri privind dezmembramintele dreptului de proprietate, drepturi reale de garanție și sarcini	Referințe
NU SUNT	

Teren

Nr cadastral	Suprafața (mp)*	Observații / Referințe
	4	

* Suprafața este determinată în planul de proiecție Stereo 70.

DETALII LINIARE IMOBIL



Date referitoare la teren

Crt	Categorie folosință	Intra vilan	Suprafața (mp)	Tarla	Parcelă	Nr. topo	Observații / Referințe
1	curți constructii	DA	4	23	-	-	

Date referitoare la construcții

Crt	Număr	Destinație construcție	Supraf. (mp)	Situație juridică	Observații / Referințe
A1.1		construcții industriale și edilitare	4	Fara acte	Nr. niveluri:1; S. construita la sol:4 mp; STĂLP

Lungime Segmente

1) Valorile lungimilor segmentelor sunt obținute din proiecție în plan.

Punct început	X / Y	Punct sfârșit	X / Y	Lungime segment (** (m))
1	582.477,223 311.641,833	2	582.477,222 311.641,829	0.004
2	582.477,222 311.641,829	3	582.487,534 311.640,411	10.409
3	582.487,534 311.640,411	4	582.487,375 311.638,529	1.889

Punct început	X / Y	Punct sfârşit	X / Y	Lungime segment (** (m)
4	582.487,375 311.638,529	5	582.489,463 311.638,372	2.094
5	582.489,463 311.638,372	6	582.489,632 311.640,285	1.92
6	582.489,632 311.640,285	7	582.487,535 311.640,415	2.101
7	582.487,535 311.640,415	1	582.477,223 311.641,833	10.409

** Lungimile segmentelor sunt determinate în planul de proiecţie Stereo 70 şi sunt rotunjite la 1 milimetru.

*** Distanţa dintre puncte este formată din segmente cumulate ce sunt mai mici decât valoarea 1 milimetru.

Neutilizabil în Circuitul Civil

**DATE DESPRE IMOBILUL NR. 2924**

Oficiul de Cadastru și Publicitate Imobiliară ILFOV
Biroul de Cadastru și Publicitate Imobiliară Cornetu

A. Partea I. Descrierea imobilului

TEREN Intravilan

Adresa: Loc. Darasti-Ilfov, Jud. Ilfov

Nr. Crt	Nr cadastral Nr. topografic	Suprafața* (mp)	Observații / Referințe
A1		4	Sector cadastral:30 Teren neimprejmuit;

B. Partea II. Proprietari și acte

Inscrieri privitoare la dreptul de proprietate și alte drepturi reale	Referințe
/	
Act Administrativ nr. 1, din 01/01/2024 emis de -;	
B1	Inscrierea posesiei, drept de PROPRIETATE, dobandit prin Lege, cota actuala 1/1 1) NEIDENTIFICAT NEIDENTIFICAT
	A1, A1.1
Act Normativ nr. 7, din 13/03/1996 emis de PARLAMENTUL ROMÂNIEI (ART. 13 ALIN. (15));	
B2	Se notează mențiunea de proprietar neidentificat
	A1, A1.1

C. Partea III. SARCINI .

Inscrieri privind dezmembramintele dreptului de proprietate, drepturi reale de garanție și sarcini	Referințe
NU SUNT	

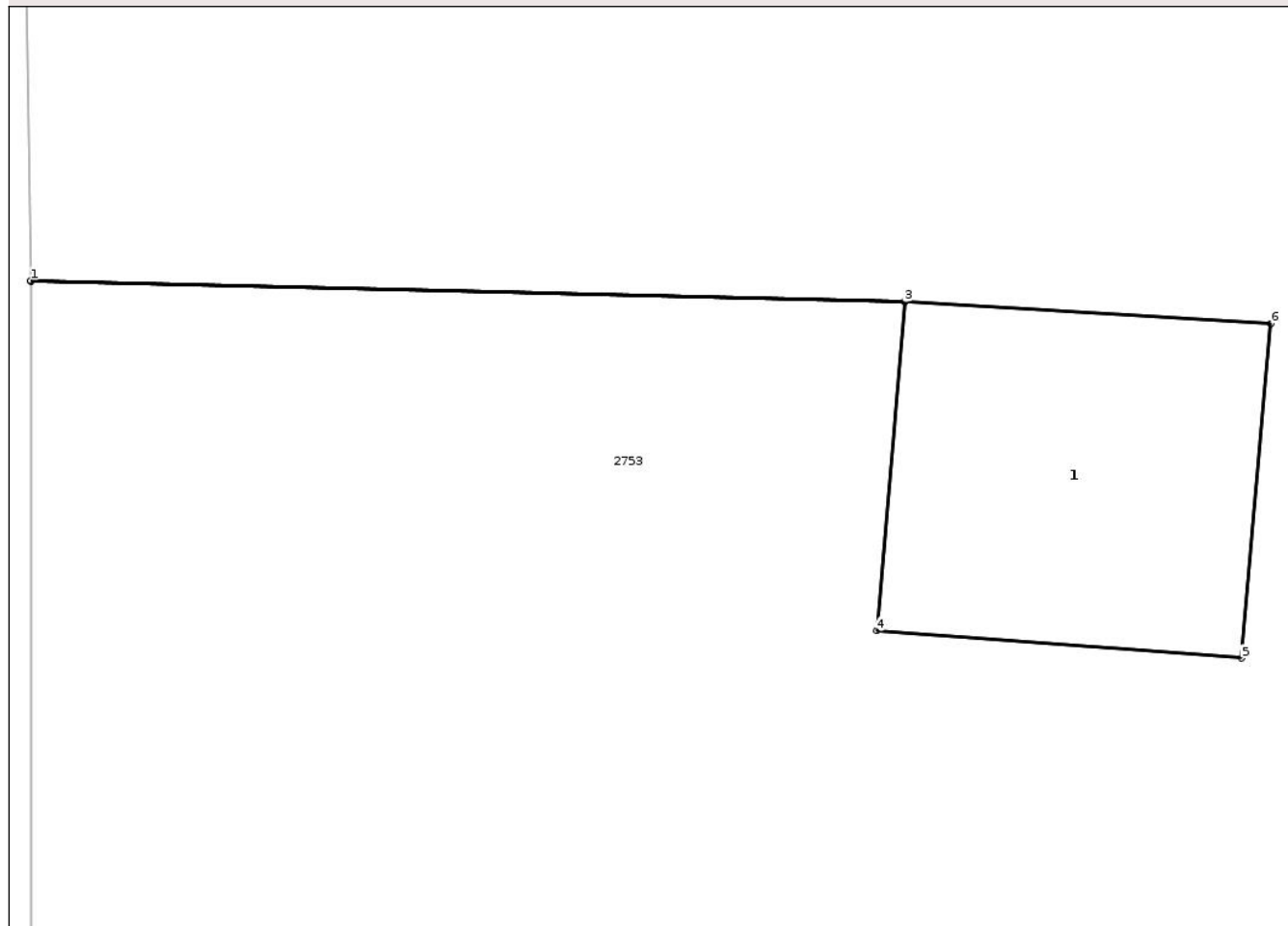
Anexa Nr. 1 La Partea I

Teren

Nr cadastral	Suprafața (mp)*	Observații / Referințe
	4	

* Suprafața este determinată în planul de proiecție Stereo 70.

DETALII LINIARE IMOBIL



Date referitoare la teren

Crt	Categorie folosință	Intra vilan	Suprafața (mp)	Tarla	Parcelă	Nr. topo	Observații / Referințe
1	curți constructii	DA	4	23	-	-	

Date referitoare la construcții

Crt	Număr	Destinație construcție	Supraf. (mp)	Situație juridică	Observații / Referințe
A1.1		construcții industriale și edilitare	4	Fara acte	Nr. niveluri:1; S. construita la sol:4 mp; STÂLP

Lungime Segmente

1) Valorile lungimilor segmentelor sunt obținute din proiecție în plan.

Punct început	X / Y	Punct sfârșit	X / Y	Lungime segment (** (m)
1	582.492,204 311.749,761	2	582.492,204 311.749,757	0.004
2	582.492,204 311.749,757	3	582.497,207 311.749,638	5.004
3	582.497,207 311.749,638	4	582.497,047 311.747,756	1.889

Punct început	X / Y	Punct sfârșit	X / Y	Lungime segment (** (m)
4	582.497,047 311.747,756	5	582.499,136 311.747,599	2.095
5	582.499,136 311.747,599	6	582.499,304 311.749,513	1.921
6	582.499,304 311.749,513	7	582.497,207 311.749,642	2.101
7	582.497,207 311.749,642	1	582.492,204 311.749,761	5.004

** Lungimile segmentelor sunt determinate în planul de proiecție Stereo 70 și sunt rotunjite la 1 milimetru.

*** Distanța dintre puncte este formată din segmente cumulate ce sunt mai mici decât valoarea 1 milimetru.

Neutilizabil în Circuitul Civil



DATE DESPRE IMOBILUL NR. 2926

Oficiul de Cadastru și Publicitate Imobiliară ILFOV
Biroul de Cadastru și Publicitate Imobiliară Cornetu

A. Partea I. Descrierea imobilului

TEREN Intravilan

Adresa: Loc. Darasti-Ilfov, Jud. Ilfov

Nr. Crt	Nr cadastral Nr. topografic	Suprafața* (mp)	Observații / Referințe
A1		4	Sector cadastral:30 Teren neimprejmuit;

B. Partea II. Proprietari și acte

Inscrieri privitoare la dreptul de proprietate și alte drepturi reale	Referințe
/	
Act Administrativ nr. 1, din 01/01/2024 emis de -;	
B1	Inscrierea posesiei, drept de PROPRIETATE, dobândit prin Lege, cota actuala 1/1 1) NEIDENTIFICAT NEIDENTIFICAT
Act Normativ nr. 7, din 13/03/1996 emis de PARLAMENTUL ROMÂNIEI (ART. 13 ALIN. (15));	
B2	Se notează mențiunea de proprietar neidentificat

C. Partea III. SARCINI .

Inscrieri privind dezmembramintele dreptului de proprietate, drepturi reale de garanție și sarcini	Referințe
NU SUNT	

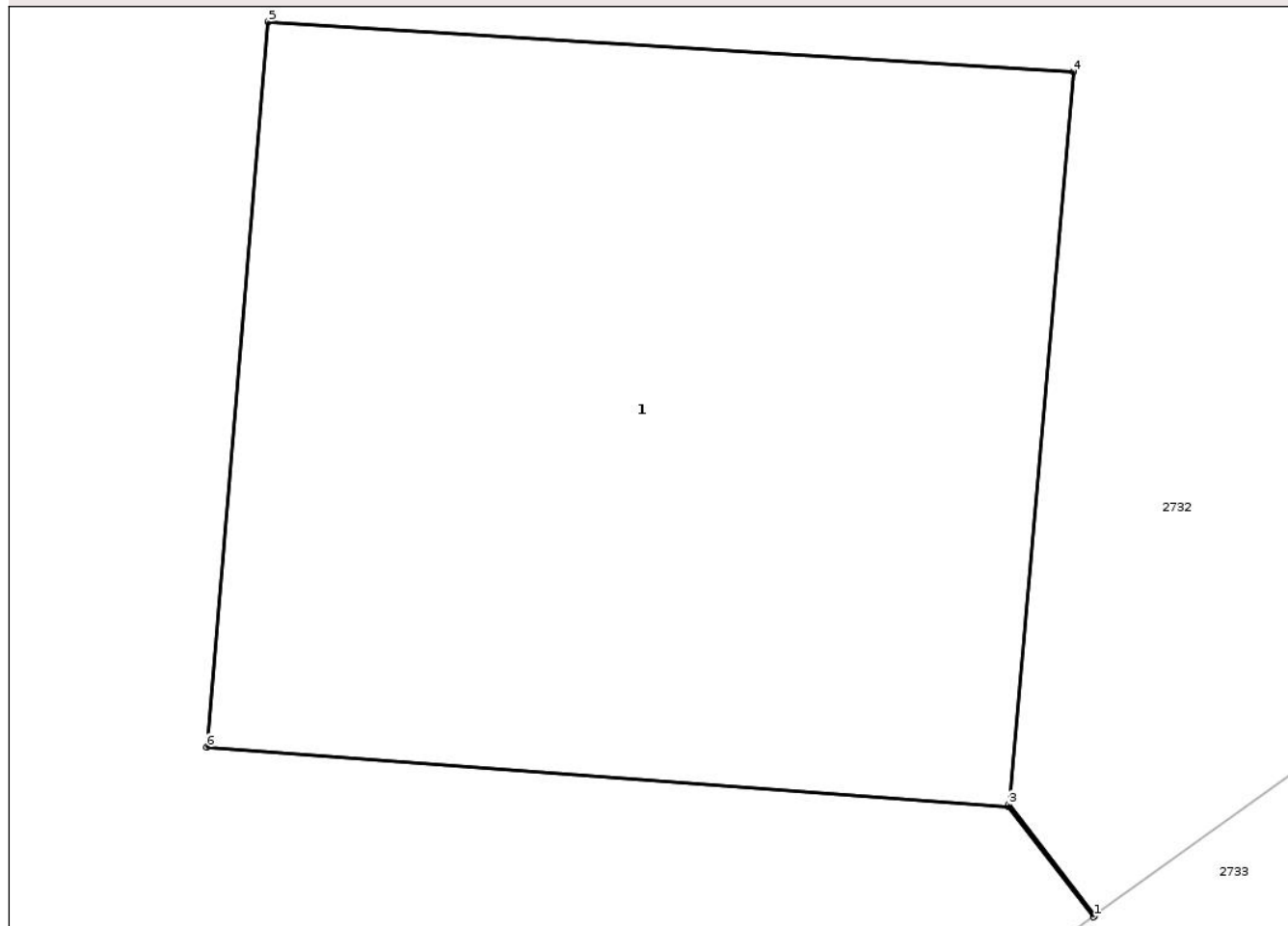
Anexa Nr. 1 La Partea I

Teren

Nr cadastral	Suprafaţa (mp)*	Observații / Referințe
	4	

* Suprafața este determinată în planul de proiecție Stereo 70.

DETALII LINIARE IMOBIL



Date referitoare la teren

Crt	Categorie folosință	Intra vilan	Suprafața (mp)	Tarla	Parcelă	Nr. topo	Observații / Referințe
1	curti constructii	DA	4	23	-	-	

Date referitoare la construcții

Crt	Număr	Destinație construcție	Supraf. (mp)	Situație juridică	Observații / Referințe
A1.1		construcții industriale și edilitare	4	Fara acte	Nr. niveluri:1; S. construita la sol:4 mp; STÂLP

Lungime Segmente

1) Valorile lungimilor segmentelor sunt obținute din proiecție în plan.

Punct început	X / Y	Punct sfârșit	X / Y	Lungime segment (** (m))
1	582.498,118 311.860,597	2	582.498,121 311.860,6	0.004
2	582.498,121 311.860,6	3	582.497,898 311.860,889	0.365
3	582.497,898 311.860,889	4	582.498,066 311.862,796	1.914

Punct început	X / Y	Punct sfârșit	X / Y	Lungime segment (** (m)
4	582.498,066 311.862,796	5	582.495,968 311.862,926	2.102
5	582.495,968 311.862,926	6	582.495,809 311.861,039	1.894
6	582.495,809 311.861,039	7	582.497,897 311.860,883	2.094
7	582.497,897 311.860,883	1	582.498,118 311.860,597	0.361

** Lungimile segmentelor sunt determinate în planul de proiecție Stereo 70 și sunt rotunjite la 1 milimetru.

*** Distanța dintre puncte este formată din segmente cumulate ce sunt mai mici decât valoarea 1 milimetru.

Neutilizabil în Circuitul Civil

**DATE DESPRE IMOBILUL NR. 2928**

Oficiul de Cadastru și Publicitate Imobiliară ILFOV
Biroul de Cadastru și Publicitate Imobiliară Cornetu

A. Partea I. Descrierea imobilului

TEREN Intravilan

Adresa: Loc. Darasti-Ilfov, Jud. Ilfov

Nr. Crt	Nr cadastral Nr. topografic	Suprafața* (mp)	Observații / Referințe
A1		4	Sector cadastral:30 Teren neimprejmuit;

B. Partea II. Proprietari și acte

Inscrieri privitoare la dreptul de proprietate și alte drepturi reale	Referințe
/	
Act Administrativ nr. 1, din 01/01/2024 emis de -;	
B1	Inscrierea posesiei, drept de PROPRIETATE, dobandit prin Lege, cota actuala 1/1 1) NEIDENTIFICAT NEIDENTIFICAT
	A1, A1.1
Act Normativ nr. 7, din 13/03/1996 emis de PARLAMENTUL ROMÂNIEI (ART. 13 ALIN. (15));	
B2	Se notează mențiunea de proprietar neidentificat
	A1, A1.1

C. Partea III. SARCINI .

Inscrieri privind dezmembramintele dreptului de proprietate, drepturi reale de garanție și sarcini	Referințe
NU SUNT	

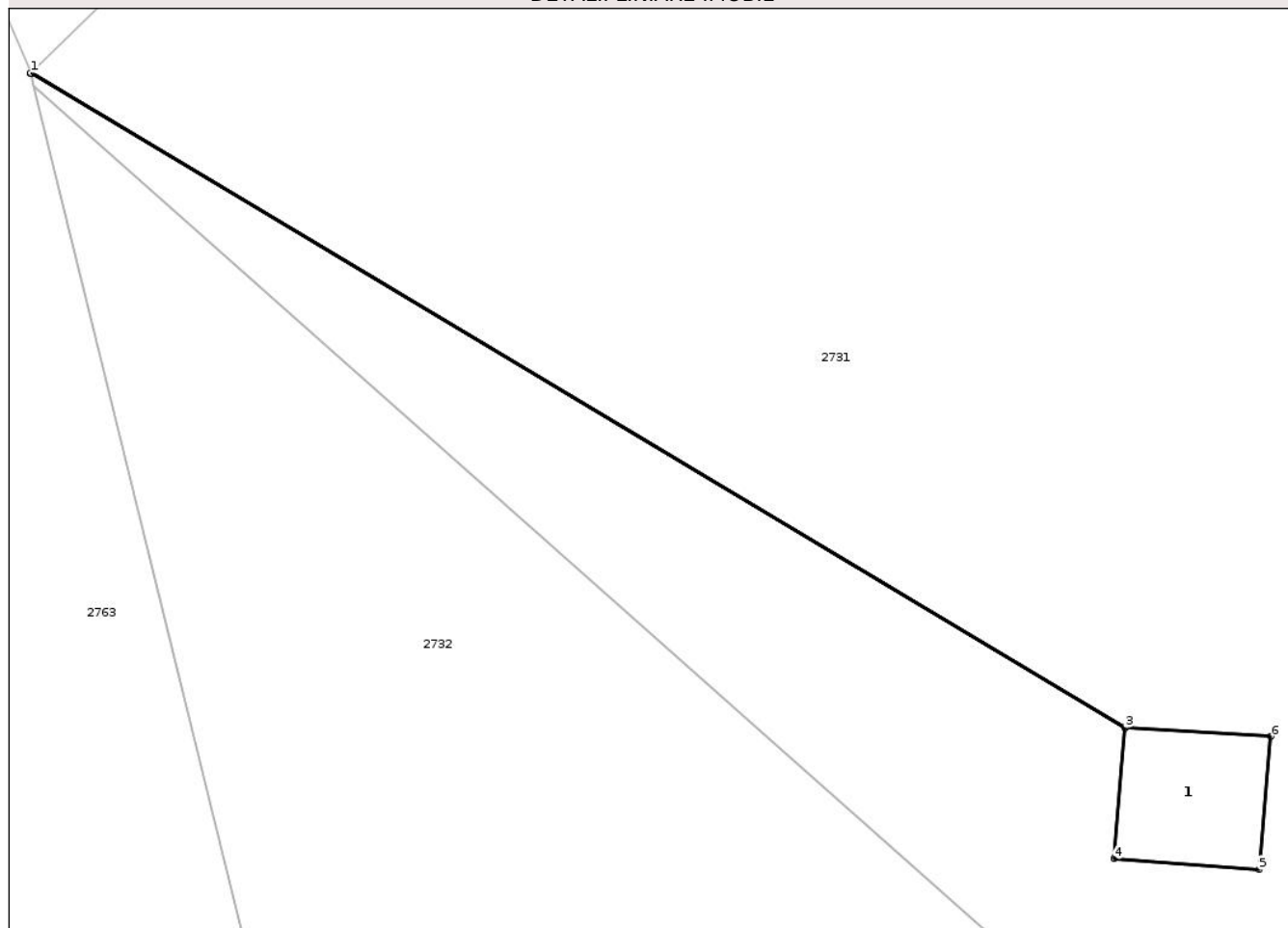
Anexa Nr. 1 La Partea I

Teren

Nr cadastral	Suprafaţa (mp)*	Observații / Referințe
	4	

* Suprafața este determinată în planul de proiecție Stereo 70.

DETALII LINIARE IMOBIL



Date referitoare la teren

Crt	Categorie folosință	Intravilan	Suprafața (mp)	Tarla	Parcelă	Nr. topo	Observații / Referințe
1	curti constructii	DA	4	23	-	-	

Date referitoare la construcții

Crt	Număr	Destinație construcție	Supraf. (mp)	Situație juridică	Observații / Referințe
A1.1		construcții industriale și edilitare	4	Fara acte	Nr. niveluri:1; S. construita la sol:4 mp; STÂLP

Lungime Segmente

1) Valorile lungimilor segmentelor sunt obținute din proiecție în plan.

Punct început	X / Y	Punct sfârșit	X / Y	Lungime segment (** (m))
1	582.468,705 312.004,746	2	582.468,706 312.004,739	0.007
2	582.468,706 312.004,739	3	582.484,453 311.995,324	18.347
3	582.484,453 311.995,324	4	582.484,294 311.993,442	1.889

Punct început	X / Y	Punct sfârșit	X / Y	Lungime segment (** (m)
4	582.484,294 311.993,442	5	582.486,382 311.993,286	2.094
5	582.486,382 311.993,286	6	582.486,551 311.995,199	1.92
6	582.486,551 311.995,199	7	582.484,454 311.995,329	2.101
7	582.484,454 311.995,329	1	582.468,705 312.004,746	18.35

** Lungimile segmentelor sunt determinate în planul de proiecție Stereo 70 și sunt rotunjite la 1 milimetru.

*** Distanța dintre puncte este formată din segmente cumulate ce sunt mai mici decât valoarea 1 milimetru.

Neutilizabil în Circuitul Civil

**DATE DESPRE IMOBILUL NR. 2591**

Oficiul de Cadastru și Publicitate Imobiliară ILFOV
Biroul de Cadastru și Publicitate Imobiliară Cornetu

A. Partea I. Descrierea imobilului

TEREN Intravilan

Adresa: Loc. Darasti-Ilfov, Jud. Ilfov

Nr. Crt	Nr cadastral Nr. topografic	Suprafața* (mp)	Observații / Referințe
A1	53260	4.729	Sector cadastral:30 Teren neimprejmuit;

B. Partea II. Proprietari și acte

Inscrieri privitoare la dreptul de proprietate și alte drepturi reale	Referințe
525687 / 16/12/2022	
Act Notarial nr. 1183, din 15/12/2022 emis de TOMESCU GEORGIANA-ELENA;	
B7	A1
Intabulare, drept de PROPRIETATE, dobandit prin Conventie, cota actuala 1/1	
1) TĂNASE MARIAN	
2) TANASE FLORENTINA, sotii	

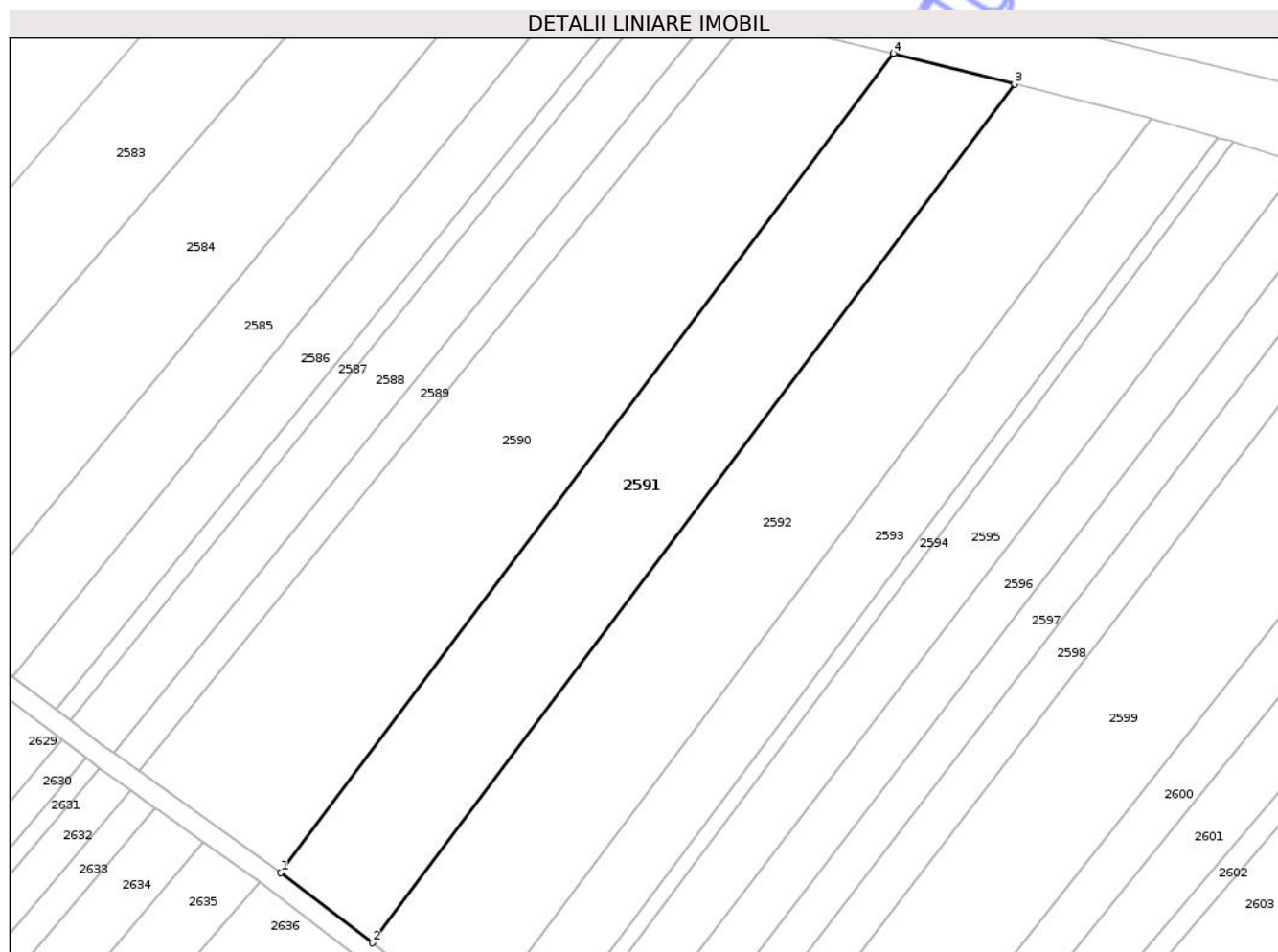
C. Partea III. SARCINI .

Inscrieri privind dezmembramintele dreptului de proprietate, drepturi reale de garanție și sarcini	Referințe
NU SUNT	

Teren

Nr cadastral	Suprafața (mp)*	Observații / Referințe
53260	4.729	

* Suprafața este determinată în planul de proiecție Stereo 70.



Date referitoare la teren

Crt	Categorie folosință	Intra vilan	Suprafața (mp)	Tarla	Parcelă	Nr. topo	Observații / Referințe
1	arabil	DA	4.729	23	73/1/1/8	-	

Lungime Segmente

1) Valorile lungimilor segmentelor sunt obținute din proiecție în plan.

Punct început	X / Y	Punct sfârșit	X / Y	Lungime segment (** (m)
1	582.628,817 312.352,283	2	582.646,91 312.338,41	22.799
2	582.646,91 312.338,41	3	582.774,151 312.508,373	212.315
3	582.774,151 312.508,373	4	582.750,21 312.514,434	24.696
4	582.750,21 312.514,434	1	582.628,817 312.352,283	202.557

** Lungimile segmentelor sunt determinate în planul de proiecție Stereo 70 și sunt rotunjite la 1 milimetru.

*** Distanţa dintre puncte este formată din segmente cumulate ce sunt mai mici decât valoarea 1 milimetru.

Neutilizabil în Circuitul
Civil

**DATE DESPRE IMOBILUL NR. 2635**

Oficiul de Cadastru și Publicitate Imobiliară ILFOV
Biroul de Cadastru și Publicitate Imobiliară Cornetu

A. Partea I. Descrierea imobilului

TEREN Intravilan

Adresa: Loc. Darasti-Ilfov, Jud. Ilfov

Nr. Crt	Nr cadastral Nr. topografic	Suprafața* (mp)	Observații / Referințe
A1	51991	2.189	Sector cadastral:30 Teren neimprejmuit;

B. Partea II. Proprietari și acte

Inscrieri privitoare la dreptul de proprietate și alte drepturi reale	Referințe
450444 / 27/10/2022	
Act Notarial nr. 2642, din 25/10/2022 emis de CIUHAN ANCA-ALEXANDRA;	
B4	A1
Intabulare, drept de PROPRIETATE, dobandit prin Conventie, cota actuala 1/1	
1) ARNĂUȚOIU CONSTANTIN-MIHAI 2) ARNĂUȚOIU CLAUDIA-MIRELA , soti	
337246 / 29/08/2023	
Act Administrativ nr. 16599, din 23/08/2023 emis de ocpi ilfov;	
B5	A1
Se notează faptul că imobilul va purta mențiunea 'Imobil înregistrat în planul cadastral fara localizare certa datorita lipsei planului parcelar.'Imobil înregistrat în planul cadastral fără formă și localizare corectă'.	

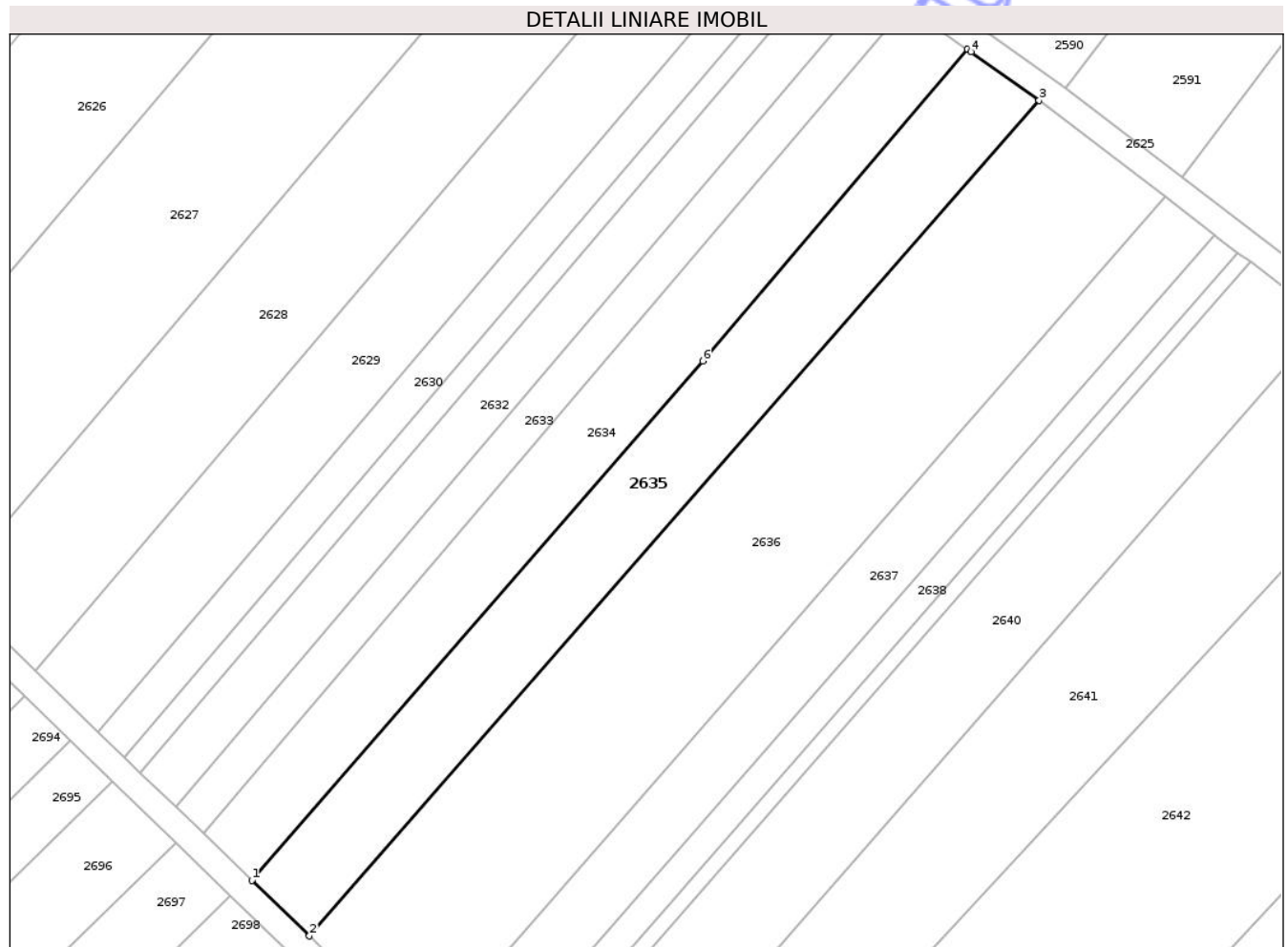
C. Partea III. SARCINI .

Inscrieri privind dezmembramintele dreptului de proprietate, drepturi reale de garanție și sarcini	Referințe
NU SUNT	

Teren

Nr cadastral	Suprafața (mp)*	Observații / Referințe
51991	2.189	

* Suprafața este determinată în planul de proiecție Stereo 70.



Date referitoare la teren

Crt	Categorie folosință	Intra vilan	Suprafața (mp)	Tarla	Parcelă	Nr. topo	Observații / Referințe
1	arabil	DA	2.189	23	73/3/8	-	

Lungime Segmente

1) Valorile lungimilor segmentelor sunt obținute din proiecție în plan.

Punct început	X / Y	Punct sfârșit	X / Y	Lungime segment (** (m)
1	582.502,375 312.229,423	2	582.511,324 312.220,786	12.437
2	582.511,324 312.220,786	3	582.624,617 312.350,421	172.164
3	582.624,617 312.350,421	4	582.614,064 312.357,932	12.953
4	582.614,064 312.357,932	5	582.613,494 312.358,337	0.699
5	582.613,494 312.358,337	6	582.572,395 312.309,987	63.457

Punct început	X / Y	Punct sfârșit	X / Y	Lungime segment (** (m)
6	582.572,395 312.309,987	1	582.502,375 312.229,423	106.74

** Lungimile segmentelor sunt determinate în planul de proiecție Stereo 70 și sunt rotunjite la 1 milimetru.

*** Distanța dintre puncte este formată din segmente cumulate ce sunt mai mici decât valoarea 1 milimetru.

Neutilizabil în Circuitul Civil

**DATE DESPRE IMOBILUL NR. 2660**

Oficiul de Cadastru și Publicitate Imobiliară ILFOV
Biroul de Cadastru și Publicitate Imobiliară Cornetu

A. Partea I. Descrierea imobilului

TEREN Intravilan

Adresa: Loc. Darasti-Ilfov, Jud. Ilfov

Nr. Crt	Nr cadastral Nr. topografic	Suprafața* (mp)	Observații / Referințe
A1		4.651	Sector cadastral:30 Teren neimprejmuit;

B. Partea II. Proprietari și acte

Inscrieri privitoare la dreptul de proprietate și alte drepturi reale	Referințe
/	
Act Administrativ nr. 1, din 01/01/2024 emis de -;	
B1	Inscrierea posesiei, drept de PROPRIETATE, dobândit prin Lege, cota actuala 1/1 1) NEIDENTIFICAT NEIDENTIFICAT
Act Normativ nr. 7, din 13/03/1996 emis de PARLAMENTUL ROMÂNIEI (ART. 13 ALIN. (14));	
B2	Se notează mențiunea de proprietar neidentificat, rezerva comisiei locale de fond funciar

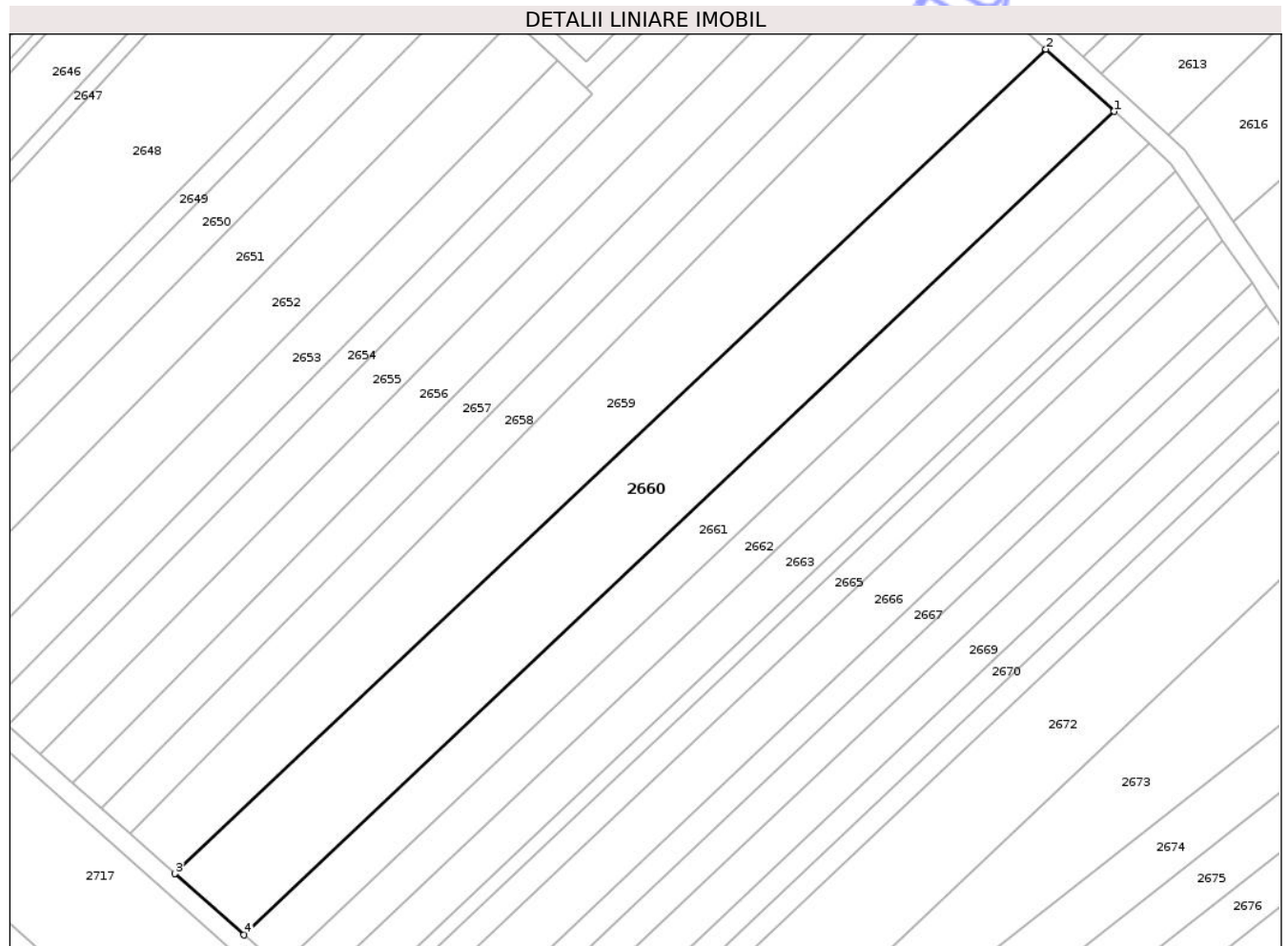
C. Partea III. SARCINI .

Inscrieri privind dezmembramintele dreptului de proprietate, drepturi reale de garanție și sarcini	Referințe
NU SUNT	

Teren

Nr cadastral	Suprafața (mp)*	Observații / Referințe
	4.651	

* Suprafața este determinată în planul de proiecție Stereo 70.



Date referitoare la teren

Crt	Categorie folosință	Intra vilan	Suprafața (mp)	Tarla	Parcelă	Nr. topo	Observații / Referințe
1	arabil	DA	4.651	23	73/3/29	-	

Lungime Segmente

1) Valorile lungimilor segmentelor sunt obținute din proiecție în plan.

Punct început	X / Y	Punct sfârșit	X / Y	Lungime segment (** (m)
1	582.896,615 312.204,272	2	582.882,652 312.217,064	18.937
2	582.882,652 312.217,064	3	582.703,605 312.047,793	246.395
3	582.703,605 312.047,793	4	582.717,787 312.035,208	18.961
4	582.717,787 312.035,208	1	582.896,615 312.204,272	246.094

** Lungimile segmentelor sunt determinate în planul de proiecție Stereo 70 și sunt rotunjite la 1 milimetru.

*** Distanţa dintre puncte este formată din segmente cumulate ce sunt mai mici decât valoarea 1 milimetru.

Neutilizabil în Circuitul
Civil

**DATE DESPRE IMOBILUL NR. 2665**

Oficiul de Cadastru și Publicitate Imobiliară ILFOV
Biroul de Cadastru și Publicitate Imobiliară Cornetu

A. Partea I. Descrierea imobilului

TEREN Intravilan

Adresa: Loc. Darasti-Ilfov, Jud. Ilfov

Nr. Crt	Nr cadastral Nr. topografic	Suprafața* (mp)	Observații / Referințe
A1	53170	1.350	Sector cadastral:30 Teren neimprejmuit;

B. Partea II. Proprietari și acte

Inscrieri privitoare la dreptul de proprietate și alte drepturi reale	Referințe
107412 / 09/03/2022	
Act Notarial nr. 3099, din 08/11/2012 emis de NP Mocanu Victor (act administrativ nr 1257 din 01.03.2022, emis de Primaria Comunei Darasti-Ilfov; act administrativ nr 1263 din 25.02.2022, emis de BITL Darasti-Ilfov);	
B1	A1
Intabulare, drept de PROPRIETATE, dobandit prin Conventie, cota actuala 1/1	
1) TOMA PETRE	

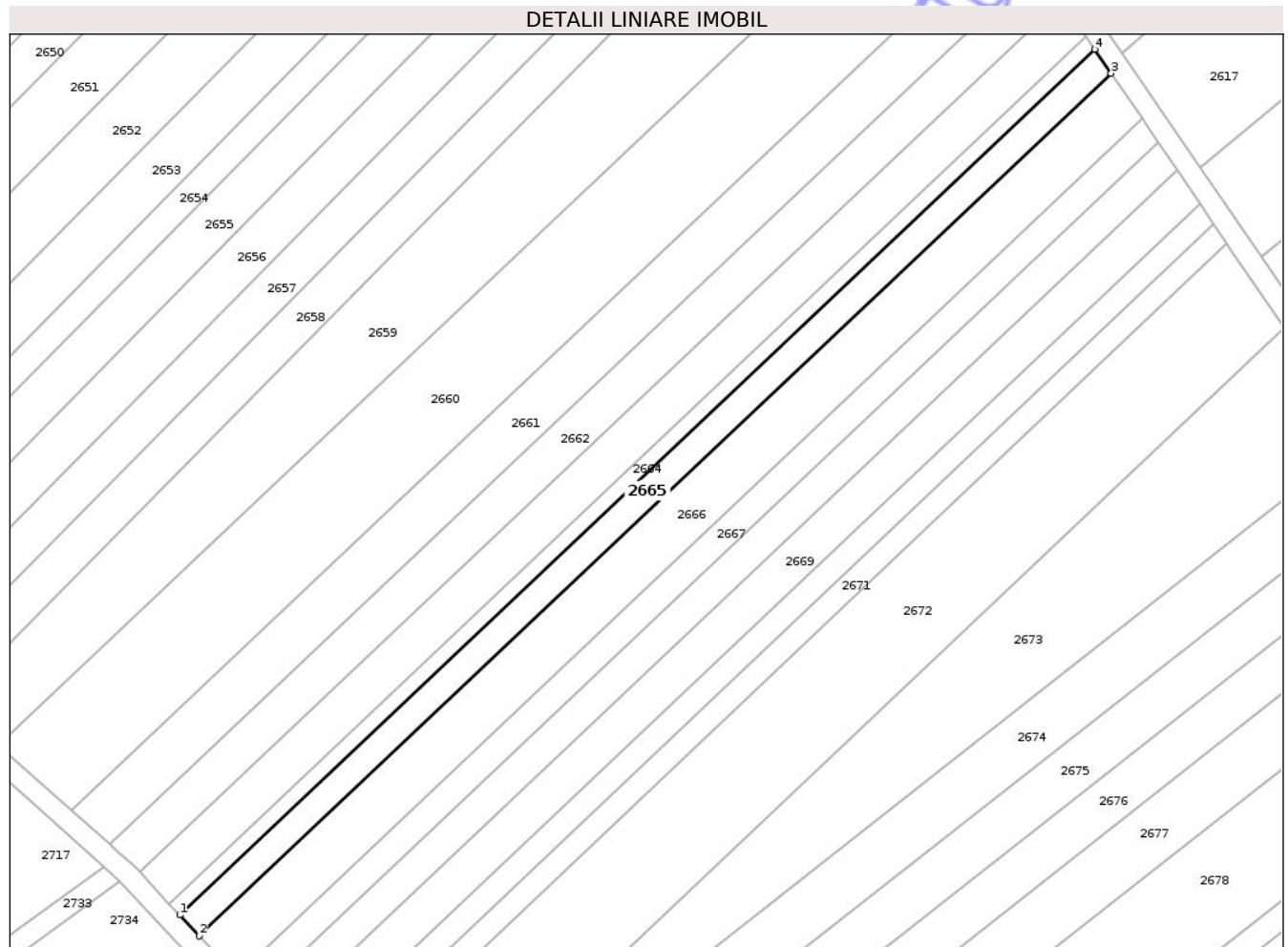
C. Partea III. SARCINI .

Inscrieri privind dezmembramintele dreptului de proprietate, drepturi reale de garanție și sarcini	Referințe
NU SUNT	

Teren

Nr cadastral	Suprafața (mp)*	Observații / Referințe
53170	1.350	

* Suprafața este determinată în planul de proiecție Stereo 70.



Date referitoare la teren

Crt	Categorie folosință	Intra vilan	Suprafața (mp)	Tarla	Parcelă	Nr. topo	Observații / Referințe
1	arabil	DA	1.350	23	73/3/33	-	

Lungime Segmente

1) Valorile lungimilor segmentelor sunt obținute din proiecție în plan.

Punct început	X / Y	Punct sfârșit	X / Y	Lungime segment (** (m)
1	582.738,727 312.014,993	2	582.742,522 312.010,945	5.549
2	582.742,522 312.010,945	3	582.919,012 312.177,799	242.876
3	582.919,012 312.177,799	4	582.915,85 312.182,445	5.62
4	582.915,85 312.182,445	1	582.738,727 312.014,993	243.747

** Lungimile segmentelor sunt determinate în planul de proiecție Stereo 70 și sunt rotunjite la 1 milimetru.

*** Distanţa dintre puncte este formată din segmente cumulate ce sunt mai mici decât valoarea 1 milimetru.

Neutilizabil în Circuitul
Civil



DATE DESPRE IMOBILUL NR. 2669

Oficiul de Cadastru și Publicitate Imobiliară ILFOV
Biroul de Cadastru și Publicitate Imobiliară Cornetu

A. Partea I. Descrierea imobilului

TEREN Intravilan

Adresa: Loc. Darasti-Ilfov, Jud. Ilfov

Nr. Crt	Nr cadastral Nr. topografic	Suprafața* (mp)	Observații / Referințe
A1		1.850	Sector cadastral:30 Teren neimprejmuit;

B. Partea II. Proprietari și acte

Inscrieri privitoare la dreptul de proprietate și alte drepturi reale	Referințe
/	
Act Administrativ nr. 1, din 01/01/2024 emis de -;	
B1	Inscrierea posesiei, drept de PROPRIETATE, dobândit prin Lege, cota actuala 1/1 1) NEIDENTIFICAT NEIDENTIFICAT
Act Normativ nr. 7, din 13/03/1996 emis de PARLAMENTUL ROMÂNIEI (ART. 13 ALIN. (14));	
B2	Se notează mențiunea de proprietar neidentificat, rezerva comisiei locale de fond funciar

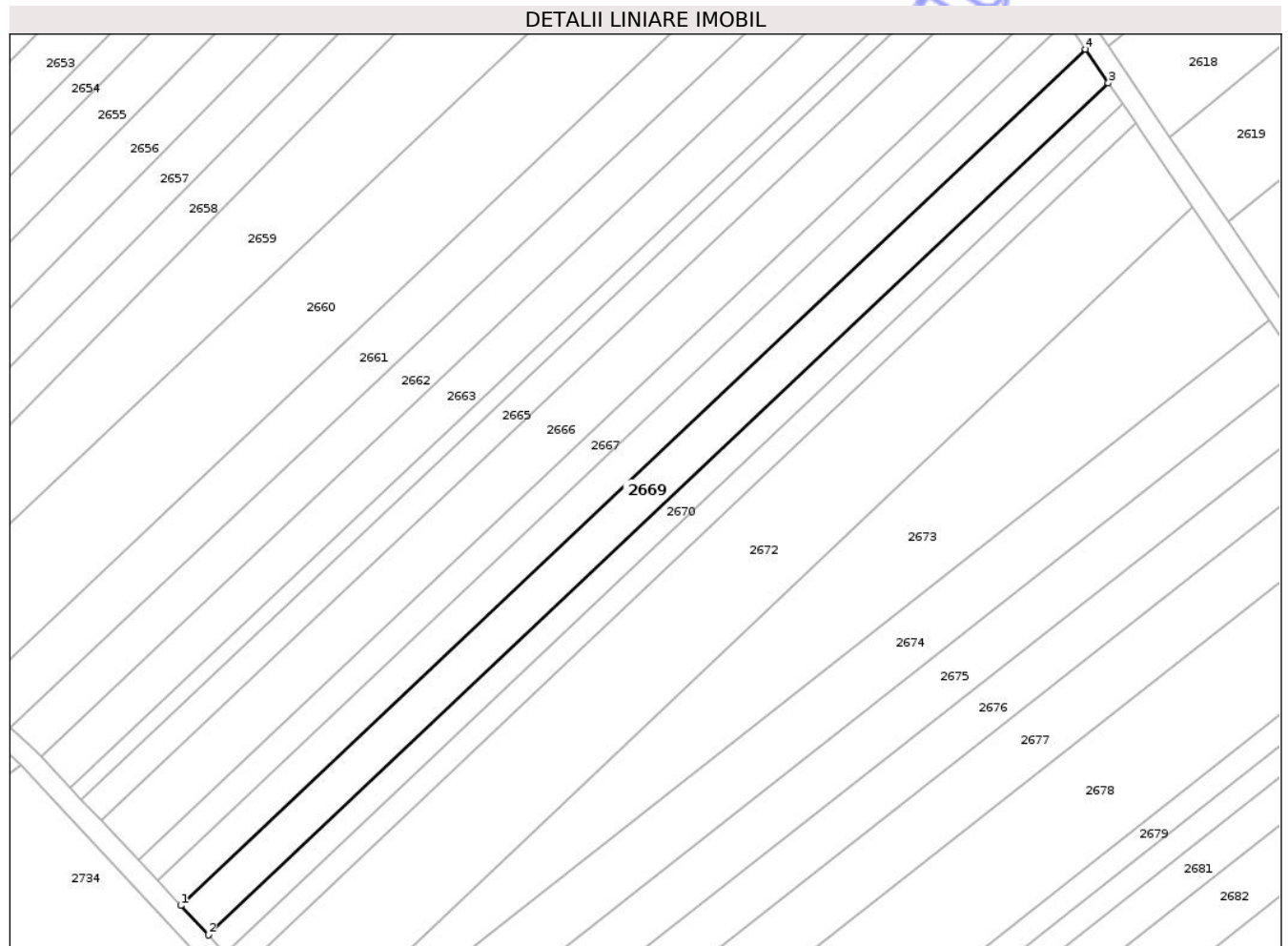
C. Partea III. SARCINI .

Inscrieri privind dezmembramintele dreptului de proprietate, drepturi reale de garanție și sarcini	Referințe
NU SUNT	

Teren

Nr cadastral	Suprafața (mp)*	Observații / Referințe
	1.850	

* Suprafața este determinată în planul de proiecție Stereo 70.



Date referitoare la teren

Crt	Categorie folosință	Intra vilan	Suprafața (mp)	Tarla	Parcelă	Nr. topo	Observații / Referințe
1	arabil	DA	1.850	23	73/3/37	-	

Lungime Segmente

1) Valorile lungimilor segmentelor sunt obținute din proiecție în plan.

Punct început	X / Y	Punct sfârșit	X / Y	Lungime segment (** (m)
1	582.757,814 311.994,628	2	582.763,112 311.988,975	7.748
2	582.763,112 311.988,975	3	582.936,172 312.152,586	238.156
3	582.936,172 312.152,586	4	582.931,756 312.159,073	7.847
4	582.931,756 312.159,073	1	582.757,814 311.994,628	239.37

** Lungimile segmentelor sunt determinate în planul de proiecție Stereo 70 și sunt rotunjite la 1 milimetru.

*** Distanţa dintre puncte este formată din segmente cumulate ce sunt mai mici decât valoarea 1 milimetru.

Neutilizabil în Circuitul
Civil

**DATE DESPRE IMOBILUL NR. 2674**

Oficiul de Cadastru și Publicitate Imobiliară ILFOV
Biroul de Cadastru și Publicitate Imobiliară Cornetu

A. Partea I. Descrierea imobilului

TEREN Intravilan

Adresa: Loc. Darasti-Ilfov, Jud. Ilfov

Nr. Crt	Nr cadastral Nr. topografic	Suprafața* (mp)	Observații / Referințe
A1	53152	2.500	Sector cadastral:30 Teren neimprejmuit;

B. Partea II. Proprietari și acte

Inscrieri privitoare la dreptul de proprietate și alte drepturi reale	Referințe
88910 / 25/02/2022	
Act Administrativ nr. 16600, din 23/08/2023 emis de ocpi ilfov;	
B1	A1
Intabulare, drept de PROPRIETATE, dobandit prin Conventie, cota actuala 1/1	
1) OPREA MARIAN	
2) OPREA GHEORGHITA	


C. Partea III. SARCINI .

Inscrieri privind dezmembramintele dreptului de proprietate, drepturi reale de garanție și sarcini	Referințe
NU SUNT	

Teren

Nr cadastral	Suprafața (mp)*	Observații / Referințe
53152	2.500	

* Suprafața este determinată în planul de proiecție Stereo 70.



Date referitoare la teren

Crt	Categorie folosință	Intra vilan	Suprafața (mp)	Tarla	Parcelă	Nr. topo	Observații / Referințe
1	arabil	DA	2.500	23	73/3/41	-	

Lungime Segmente

1) Valorile lungimilor segmentelor sunt obținute din proiecție în plan.

Punct început	X / Y	Punct sfârșit	X / Y	Lungime segment (** (m)
1	582.973,322 312.098,0	2	582.967,183 312.107,021	10.912
2	582.967,183 312.107,021	3	582.785,946 311.964,611	230.494
3	582.785,946 311.964,611	4	582.793,419 311.956,638	10.928
4	582.793,419 311.956,638	1	582.973,322 312.098,0	228.798

** Lungimile segmentelor sunt determinate în planul de proiecție Stereo 70 și sunt rotunjite la 1 milimetru.

*** Distanţa dintre puncte este formată din segmente cumulate ce sunt mai mici decât valoarea 1 milimetru.

Neutilizabil în Circuitul
Civil

**DATE DESPRE IMOBILUL NR. 2634**

Oficiul de Cadastru și Publicitate Imobiliară ILFOV
Biroul de Cadastru și Publicitate Imobiliară Cornetu

A. Partea I. Descrierea imobilului

TEREN Intravilan

Adresa: Loc. Darasti-Ilfov, Jud. Ilfov

Nr. Crt	Nr cadastral Nr. topografic	Suprafața* (mp)	Observații / Referințe
A1		1.900	Sector cadastral:30 Teren neimprejmuit;

B. Partea II. Proprietari și acte

Inscrieri privitoare la dreptul de proprietate și alte drepturi reale	Referințe
/	
Act Administrativ nr. 72931, din 02/08/2008 emis de CJPSDPAT ILFOV;	
B1	A1
Intabulare, drept de PROPRIETATE, dobandit prin Reconstituire, cota actuala 1/1	
1) RADU DUMITRU, LIPSĂ CNP	
2) BUNEA ELENA, LIPSĂ CNP	

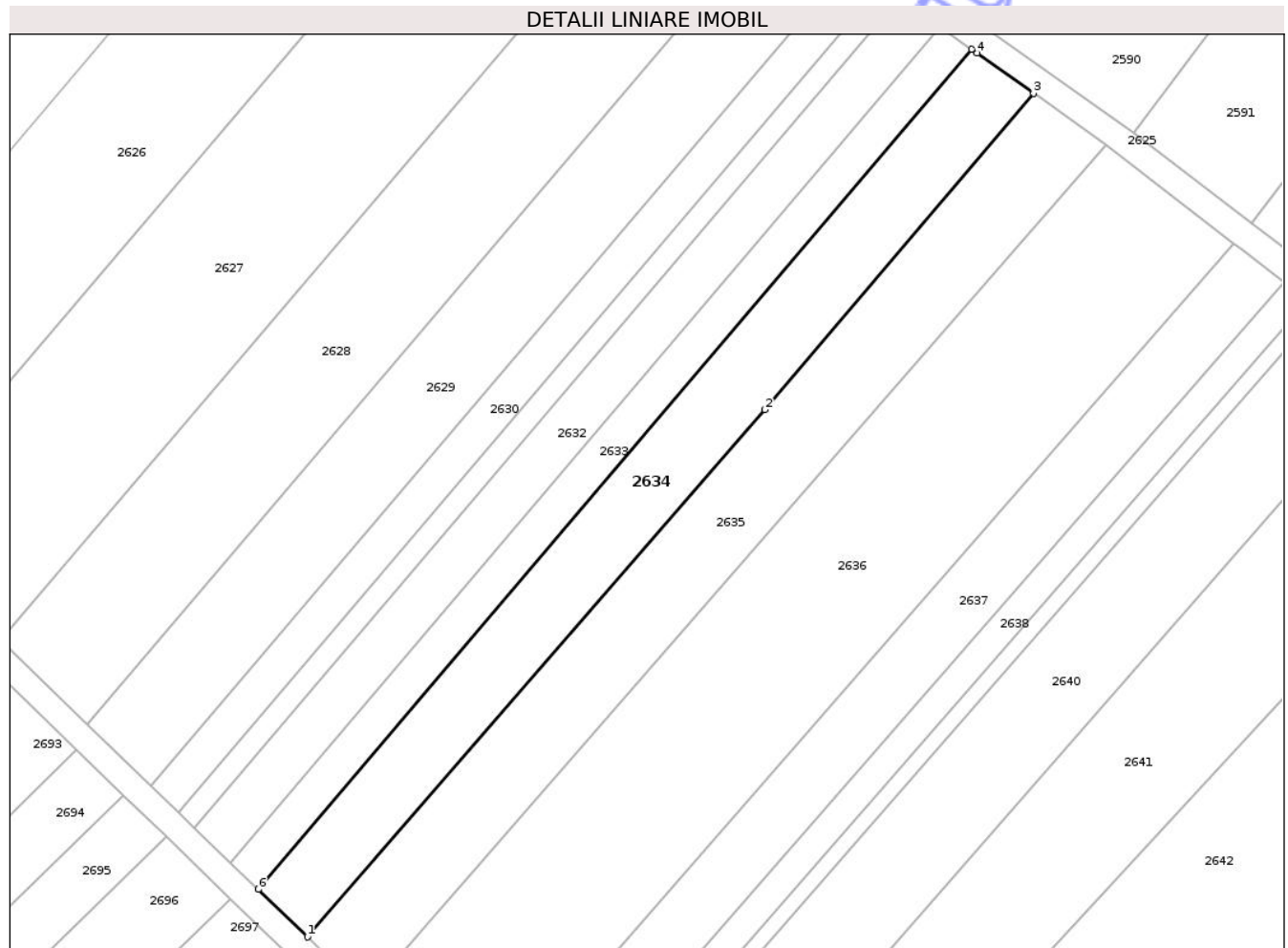
C. Partea III. SARCINI .

Inscrieri privind dezmembramintele dreptului de proprietate, drepturi reale de garanție și sarcini	Referințe
NU SUNT	

Teren

Nr cadastral	Suprafața (mp)*	Observații / Referințe
	1.900	

* Suprafața este determinată în planul de proiecție Stereo 70.



Date referitoare la teren

Crt	Categorie folosință	Intra vilan	Suprafața (mp)	Tarla	Parcelă	Nr. topo	Observații / Referințe
1	arabil	DA	1.900	23	73/3/7	-	

Lungime Segmente

1) Valorile lungimilor segmentelor sunt obținute din proiecție în plan.

Punct început	X / Y	Punct sfârșit	X / Y	Lungime segment (** (m)
1	582.502,375 312.229,423	2	582.572,395 312.309,987	106.74
2	582.572,395 312.309,987	3	582.613,494 312.358,337	63.457
3	582.613,494 312.358,337	4	582.604,867 312.364,473	10.587
4	582.604,867 312.364,473	5	582.604,018 312.365,078	1.043
5	582.604,018 312.365,078	6	582.494,866 312.236,669	168.532

Punct început	X / Y	Punct sfârșit	X / Y	Lungime segment (** (m)
6	582.494,866 312.236,669	1	582.502,375 312.229,423	10.435

** Lungimile segmentelor sunt determinate în planul de proiecție Stereo 70 și sunt rotunjite la 1 milimetru.

*** Distanța dintre puncte este formată din segmente cumulate ce sunt mai mici decât valoarea 1 milimetru.

Neutilizabil în Circuitul Civil

**DATE DESPRE IMOBILUL NR. 2636**

Oficiul de Cadastru și Publicitate Imobiliară ILFOV
Biroul de Cadastru și Publicitate Imobiliară Cornetu

A. Partea I. Descrierea imobilului

TEREN Intravilan

Adresa: Loc. Darasti-Ilfov, Jud. Ilfov

Nr. Crt	Nr cadastral Nr. topografic	Suprafața* (mp)	Observații / Referințe
A1	53232	4.270	Sector cadastral:30 Teren neimprejmuit;

B. Partea II. Proprietari și acte

Inscrieri privitoare la dreptul de proprietate și alte drepturi reale		Referințe
211349 / 26/05/2023		
Act Notarial nr. 29, din 25/05/2023 emis de Joanta Vasile Cristian (act notarial nr 7 din 25.05.2023, emis de Joanta Vasile Cristian);		
B2	Intabulare, drept de PROPRIETATE, dobandit prin Succesiune, cota actuala 2/8 1) NEACSU STEFANA	A1
B3	Intabulare, drept de PROPRIETATE, dobandit prin Succesiune, cota actuala 3/8 1) NEACSU MIHAITA	A1
B4	Intabulare, drept de PROPRIETATE, dobandit prin Succesiune, cota actuala 3/8 1) NEACSU ION	A1
334501 / 25/08/2023		
Act Notarial nr. 29, din 25/05/2023 emis de Joanta Vasile Cristian (act notarial nr 7 din 25.05.2023, emis de Joanta Vasile Cristian);		
B5	se noteaza actualizarea informatiilor tehnice prin repositionarea imobilului	A1

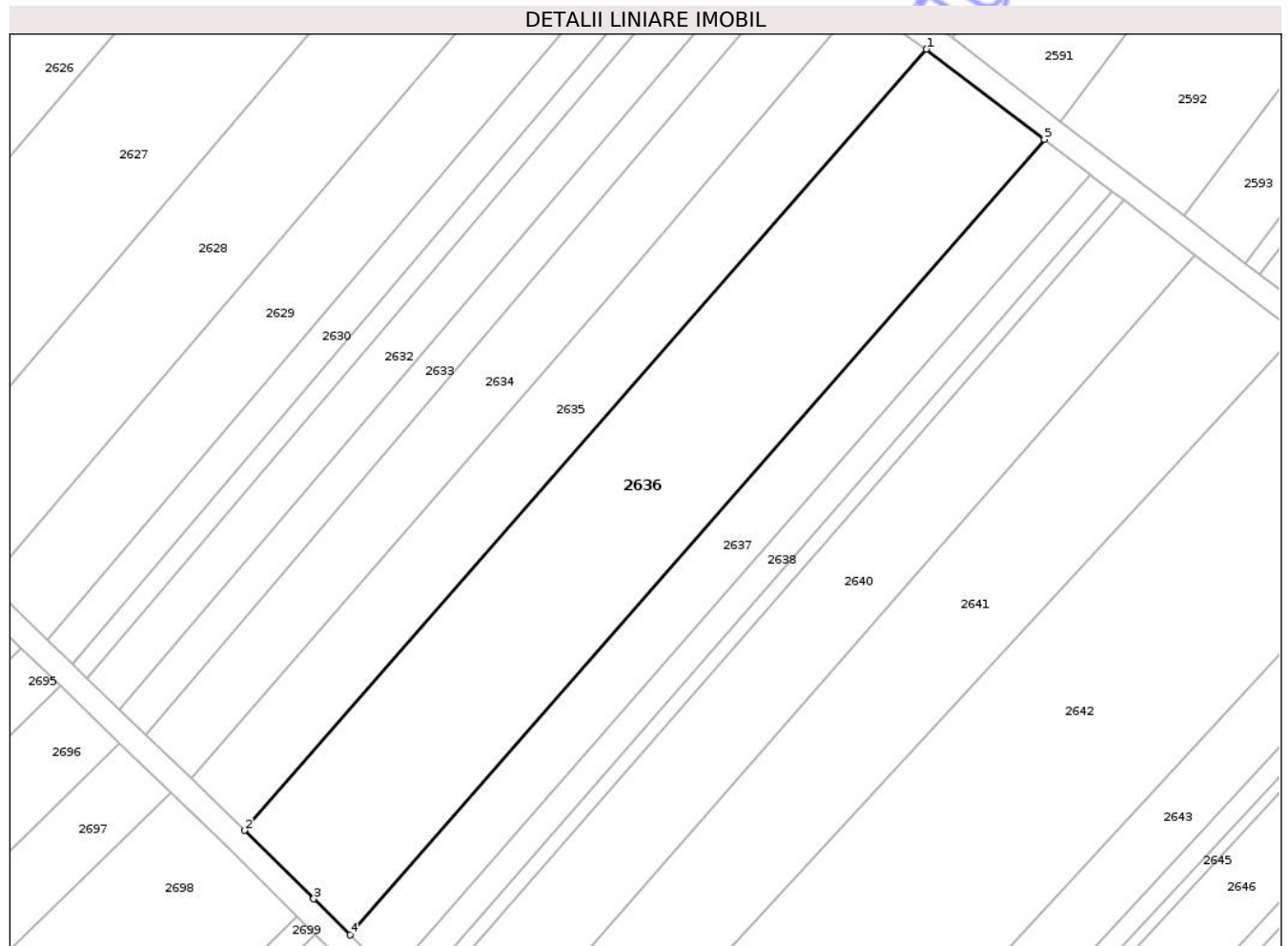
C. Partea III. SARCINI .

Inscrieri privind dezmembramintele dreptului de proprietate, drepturi reale de garanție și sarcini	Referințe
NU SUNT	

Teren

Nr cadastral	Suprafața (mp)*	Observații / Referințe
53232	4.270	

* Suprafața este determinată în planul de proiecție Stereo 70.



Date referitoare la teren

Crt	Categorie folosință	Intra vilan	Suprafața (mp)	Tarla	Parcelă	Nr. topo	Observații / Referințe
1	arabil	DA	4.270	23	73/3/9	-	

Lungime Segmente

1) Valorile lungimilor segmentelor sunt obținute din proiecție în plan.

Punct început	X / Y	Punct sfârșit	X / Y	Lungime segment (** (m)
1	582.624,617 312.350,421	2	582.511,324 312.220,786	172.164
2	582.511,324 312.220,786	3	582.522,788 312.209,43	16.136
3	582.522,788 312.209,43	4	582.528,817 312.203,453	8.49
4	582.528,817 312.203,453	5	582.644,181 312.335,458	175.312
5	582.644,181 312.335,458	1	582.624,617 312.350,421	24.63

** Lungimile segmentelor sunt determinate în planul de proiecție Stereo 70 și sunt rotunjite la 1 milimetru.

*** Distanța dintre puncte este formată din segmente cumulate ce sunt mai mici decât valoarea 1 milimetru.

Neutilizabil în Circuitul
Civil

**DATE DESPRE IMOBILUL NR. 2637**

Oficiul de Cadastru și Publicitate Imobiliară ILFOV
Biroul de Cadastru și Publicitate Imobiliară Cornetu

A. Partea I. Descrierea imobilului

TEREN Intravilan

Adresa: Loc. Darasti-Ilfov, Jud. Ilfov

Nr. Crt	Nr cadastral Nr. topografic	Suprafața* (mp)	Observații / Referințe
A1		1.703	Sector cadastral:30 Teren neimprejmuit;

B. Partea II. Proprietari și acte

Inscrieri privitoare la dreptul de proprietate și alte drepturi reale	Referințe
/	
Act Administrativ nr. 67791, din 07/11/2003 emis de CJPSDPAT ILFOV;	
B1	A1
Intabulare, drept de PROPRIETATE, dobandit prin Reconstituire, cota actuala 1/1	
1) NINĂ GHEORGHE, LIPSĂ CNP	

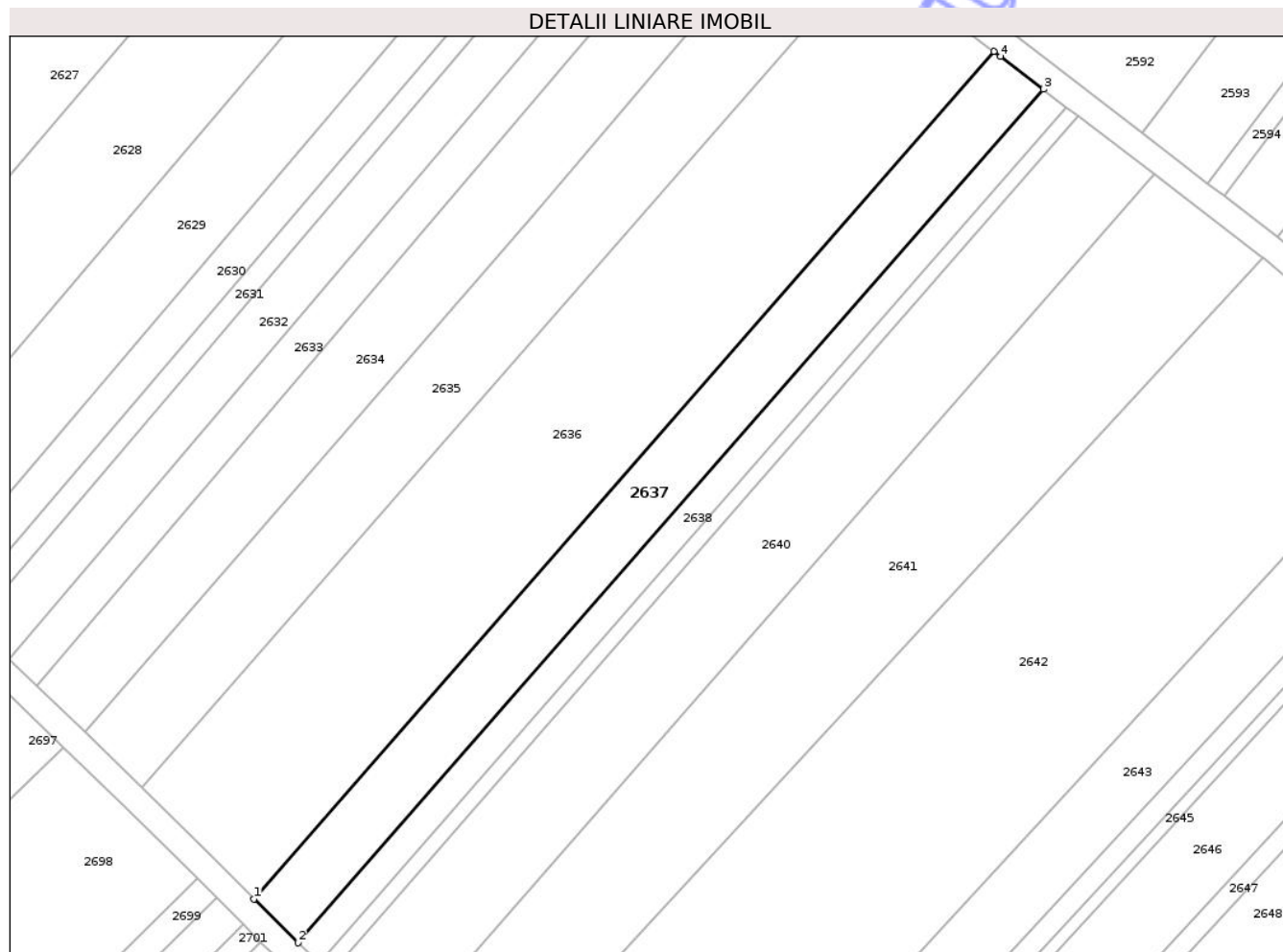
C. Partea III. SARCINI .

Inscrieri privind dezmembramintele dreptului de proprietate, drepturi reale de garanție și sarcini	Referințe
NU SUNT	

Teren

Nr cadastral	Suprafața (mp)*	Observații / Referințe
	1.703	

* Suprafața este determinată în planul de proiecție Stereo 70.



Date referitoare la teren

Crt	Categorie folosință	Intra vilan	Suprafața (mp)	Tarla	Parcelă	Nr. topo	Observații / Referințe
1	arabil	DA	1.703	23	73/3/10	-	

Lungime Segmente

1) Valorile lungimilor segmentelor sunt obținute din proiecție în plan.

Punct început	X / Y	Punct sfârșit	X / Y	Lungime segment (** (m)
1	582.528,817 312.203,453	2	582.535,705 312.196,625	9.699
2	582.535,705 312.196,625	3	582.651,879 312.329,556	176.542
3	582.651,879 312.329,556	4	582.645,203 312.334,676	8.413
4	582.645,203 312.334,676	5	582.644,181 312.335,458	1.287
5	582.644,181 312.335,458	1	582.528,817 312.203,453	175.312

** Lungimile segmentelor sunt determinate în planul de proiecție Stereo 70 și sunt rotunjite la 1 milimetru.

*** Distanța dintre puncte este formată din segmente cumulate ce sunt mai mici decât valoarea 1 milimetru.

Neutilizabil în Circuitul
Civil

**DATE DESPRE IMOBILUL NR. 2638**

Oficiul de Cadastru și Publicitate Imobiliară ILFOV
Biroul de Cadastru și Publicitate Imobiliară Cornetu

A. Partea I. Descrierea imobilului

TEREN Intravilan

Adresa: Loc. Darasti-Ilfov, Jud. Ilfov

Nr. Crt	Nr cadastral Nr. topografic	Suprafața* (mp)	Observații / Referințe
A1		807	Sector cadastral:30 Teren neimprejmuit;

B. Partea II. Proprietari și acte

Inscrieri privitoare la dreptul de proprietate și alte drepturi reale	Referințe
/	
Act Administrativ nr. 65270, din 03/04/2003 emis de CJPSDPAT ILFOV;	
B1	A1
Intabulare, drept de PROPRIETATE, dobandit prin Reconstituire, cota actuala 1/1	
1) SĂLCESCU GHEORGHE, LIPSĂ CNP	

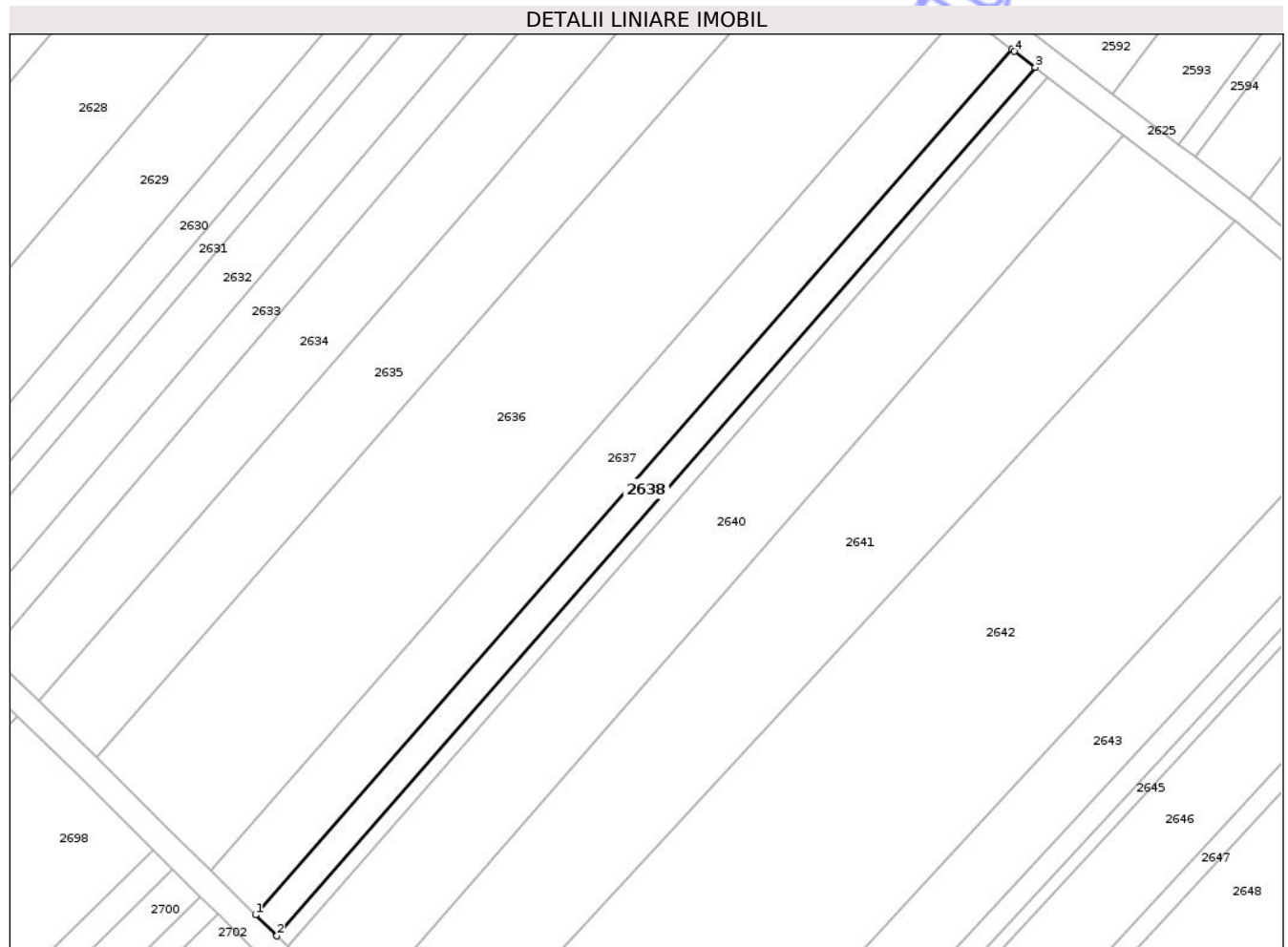
C. Partea III. SARCINI .

Inscrieri privind dezmembramintele dreptului de proprietate, drepturi reale de garanție și sarcini	Referințe
NU SUNT	

Teren

Nr cadastral	Suprafața (mp)*	Observații / Referințe
	807	

* Suprafața este determinată în planul de proiecție Stereo 70.



Date referitoare la teren

Crt	Categorie folosință	Intra vilan	Suprafața (mp)	Tarla	Parcelă	Nr. topo	Observații / Referințe
1	arabil	DA	807	23	73/3/11/1	-	

Lungime Segmente

1) Valorile lungimilor segmentelor sunt obținute din proiecție în plan.

Punct început	X / Y	Punct sfârșit	X / Y	Lungime segment (** (m)
1	582.535,705 312.196,625	2	582.538,953 312.193,406	4.573
2	582.538,953 312.193,406	3	582.655,508 312.326,774	177.122
3	582.655,508 312.326,774	4	582.652,319 312.329,219	4.018
4	582.652,319 312.329,219	5	582.651,879 312.329,556	0.554
5	582.651,879 312.329,556	1	582.535,705 312.196,625	176.542

** Lungimile segmentelor sunt determinate în planul de proiecție Stereo 70 și sunt rotunjite la 1 milimetru.

*** Distanța dintre puncte este formată din segmente cumulate ce sunt mai mici decât valoarea 1 milimetru.

Neutilizabil în Circuitul
Civil

**DATE DESPRE IMOBILUL NR. 2639**

Oficiul de Cadastru și Publicitate Imobiliară ILFOV
Biroul de Cadastru și Publicitate Imobiliară Cornetu

A. Partea I. Descrierea imobilului

TEREN Intravilan

Adresa: Loc. Darasti-Ilfov, Jud. Ilfov

Nr. Crt	Nr cadastral Nr. topografic	Suprafața* (mp)	Observații / Referințe
A1		423	Sector cadastral:30 Teren neimprejmuit;

B. Partea II. Proprietari și acte

Inscrieri privitoare la dreptul de proprietate și alte drepturi reale	Referințe
/	
Act Administrativ nr. 67790, din 07/11/2003 emis de CJPSDPAT ILFOV;	
B1	A1
Intabulare, drept de PROPRIETATE, dobandit prin Reconstituire, cota actuala 1/1	
1) DOBRIN CONSTANTIN, LIPSĂ CNP	
2) DOBRIN RADA, LIPSĂ CNP	

C. Partea III. SARCINI .

Inscrieri privind dezmembramintele dreptului de proprietate, drepturi reale de garanție și sarcini	Referințe
NU SUNT	

Teren

Nr cadastral	Suprafața (mp)*	Observații / Referințe
	423	

* Suprafața este determinată în planul de proiecție Stereo 70.



Date referitoare la teren

Crt	Categorie folosință	Intra vilan	Suprafața (mp)	Tarla	Parcelă	Nr. topo	Observații / Referințe
1	arabil	DA	423	23	73/3/11/2	-	

Lungime Segmente

1) Valorile lungimilor segmentelor sunt obținute din proiecție în plan.

Punct început	X / Y	Punct sfârșit	X / Y	Lungime segment (** (m)
1	582.538,953 312.193,406	2	582.540,651 312.191,723	2.391
2	582.540,651 312.191,723	3	582.657,406 312.325,319	177.425
3	582.657,406 312.325,319	4	582.655,508 312.326,774	2.392
4	582.655,508 312.326,774	1	582.538,953 312.193,406	177.122

** Lungimile segmentelor sunt determinate în planul de proiecție Stereo 70 și sunt rotunjite la 1 milimetru.

*** Distanţa dintre puncte este formată din segmente cumulate ce sunt mai mici decât valoarea 1 milimetru.

Neutilizabil în Circuitul
Civil

**DATE DESPRE IMOBILUL NR. 2640**

Oficiul de Cadastru și Publicitate Imobiliară ILFOV
Biroul de Cadastru și Publicitate Imobiliară Cornetu

A. Partea I. Descrierea imobilului

TEREN Intravilan

Adresa: Loc. Darasti-Ilfov, Jud. Ilfov

Nr. Crt	Nr cadastral Nr. topografic	Suprafața* (mp)	Observații / Referințe
A1		2.628	Sector cadastral:30 Teren neimprejmuit;

B. Partea II. Proprietari și acte

Inscrieri privitoare la dreptul de proprietate și alte drepturi reale		Referințe
/		
Act Administrativ nr. 74291, din 08/11/2007 emis de CJPSDPAT ILFOV;		
B1	Intabulare, drept de PROPRIETATE, dobandit prin Reconstituire, cota actuala 1/1	A1
	1) MANOLE GHEORGHE, LIPSĂ CNP 2) GICA MARIA, LIPSĂ CNP 3) MANOLE IOANA, LIPSĂ CNP 4) MANOLE NICULAE, LIPSĂ CNP	

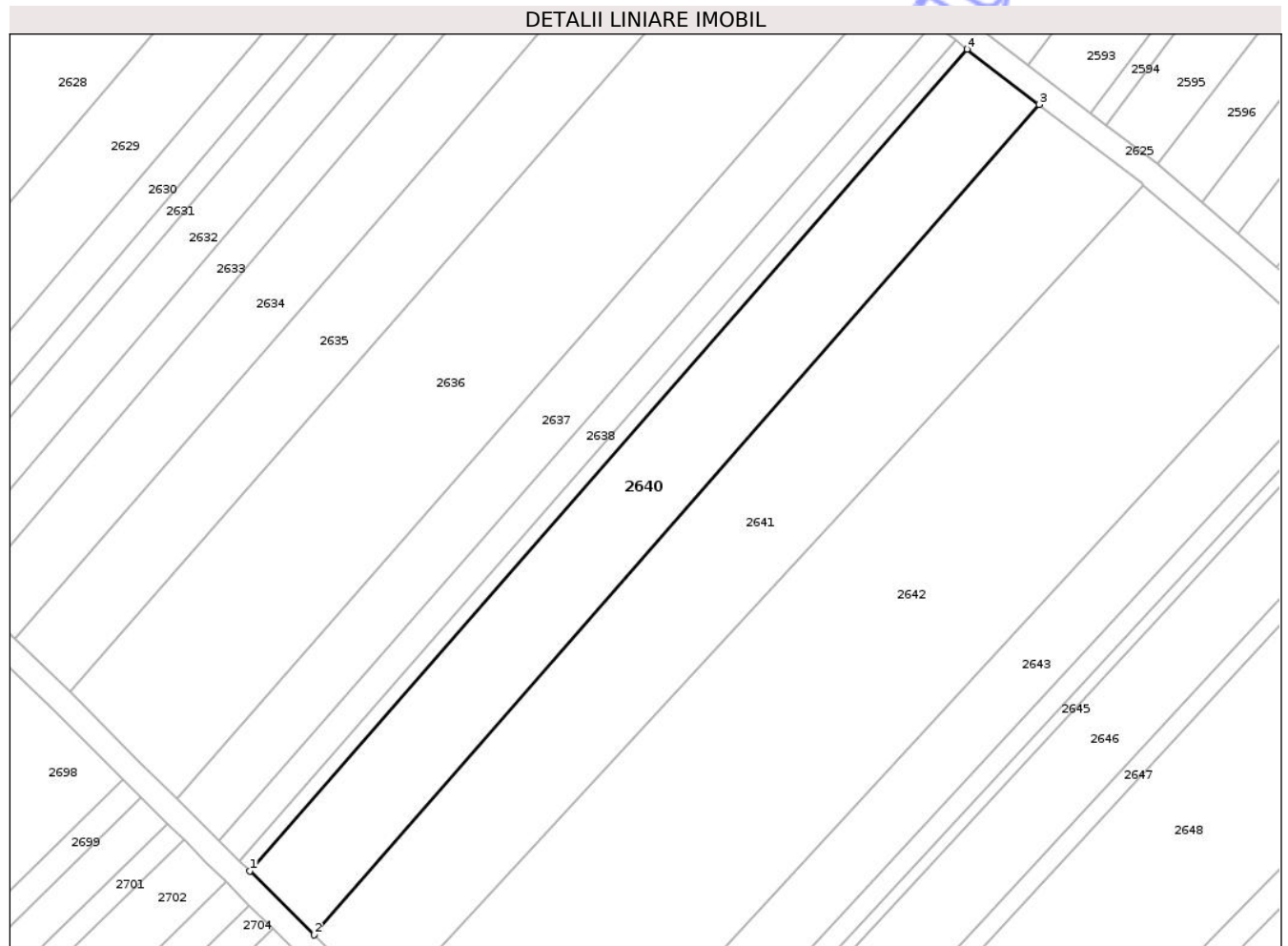
C. Partea III. SARCINI .

Inscrieri privind dezmembramintele dreptului de proprietate, drepturi reale de garanție și sarcini	Referințe
NU SUNT	

Teren

Nr cadastral	Suprafața (mp)*	Observații / Referințe
	2.628	

* Suprafața este determinată în planul de proiecție Stereo 70.



Date referitoare la teren

Crt	Categorie folosință	Intra vilan	Suprafața (mp)	Tarla	Parcelă	Nr. topo	Observații / Referințe
1	arabil	DA	2.628	23	73/3/11/3	-	

Lungime Segmente

1) Valorile lungimilor segmentelor sunt obținute din proiecție în plan.

Punct început	X / Y	Punct sfârșit	X / Y	Lungime segment (** (m)
1	582.540,651 312.191,723	2	582.551,135 312.181,329	14.763
2	582.551,135 312.181,329	3	582.669,123 312.316,335	179.298
3	582.669,123 312.316,335	4	582.657,406 312.325,319	14.765
4	582.657,406 312.325,319	1	582.540,651 312.191,723	177.425

** Lungimile segmentelor sunt determinate în planul de proiecție Stereo 70 și sunt rotunjite la 1 milimetru.

*** Distanţa dintre puncte este formată din segmente cumulate ce sunt mai mici decât valoarea 1 milimetru.

Neutilizabil în Circuitul
Civil

**DATE DESPRE IMOBILUL NR. 2641**

Oficiul de Cadastru și Publicitate Imobiliară ILFOV
Biroul de Cadastru și Publicitate Imobiliară Cornetu

A. Partea I. Descrierea imobilului

TEREN Intravilan

Adresa: Loc. Darasti-Ilfov, Jud. Ilfov

Nr. Crt	Nr cadastral Nr. topografic	Suprafața* (mp)	Observații / Referințe
A1		3.408	Sector cadastral:30 Teren neimprejmuit;

B. Partea II. Proprietari și acte

Inscrieri privitoare la dreptul de proprietate și alte drepturi reale	Referințe
/	
Act Administrativ nr. 69201, din 06/04/2004 emis de CJPSDPAT ILFOV;	
B1	A1
Intabulare, drept de PROPRIETATE, dobandit prin Reconstituire, cota actuala 1/1	
1) BĂDOI NICOLAE, LIPSĂ CNP	

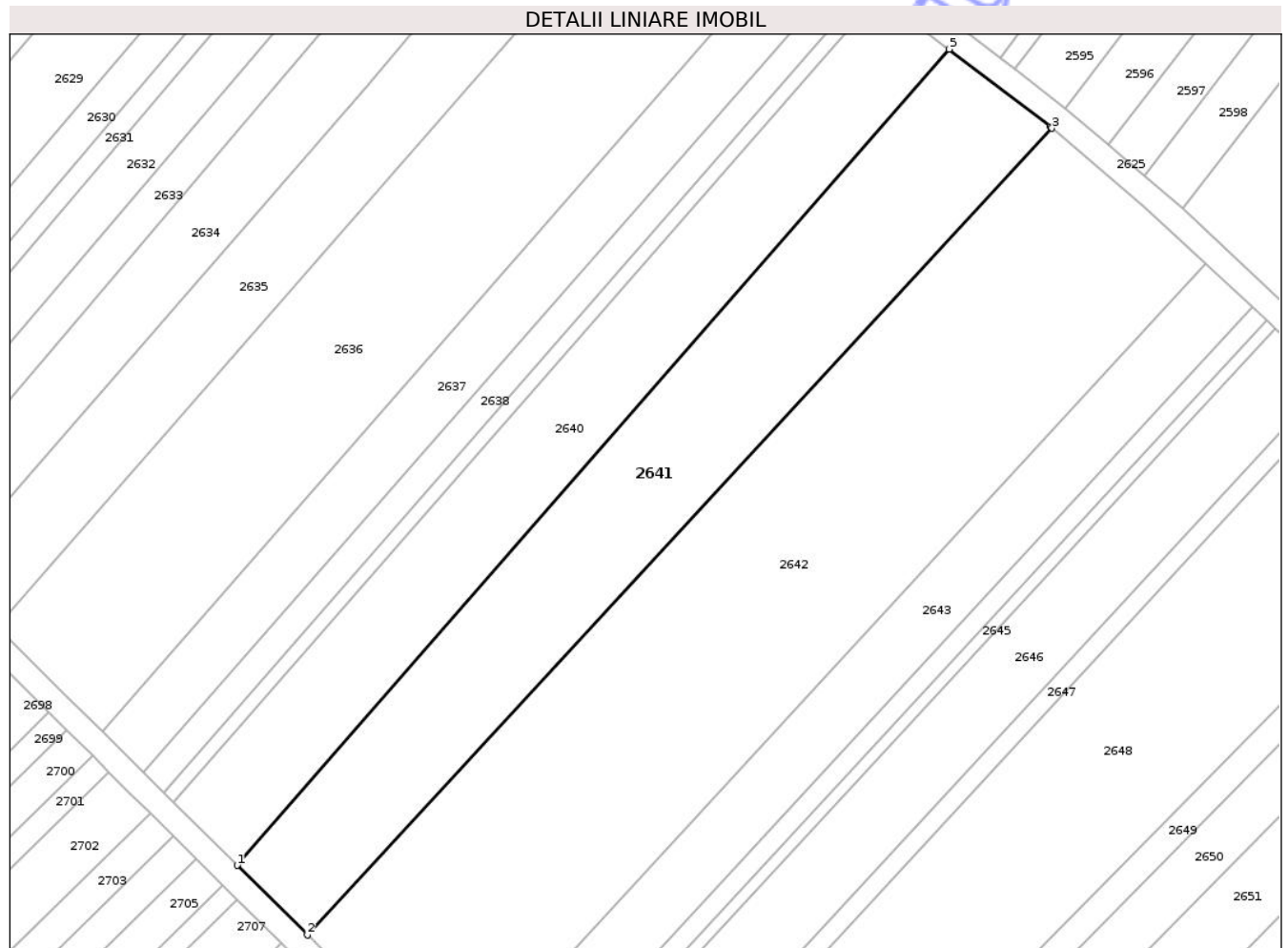
C. Partea III. SARCINI .

Inscrieri privind dezmembramintele dreptului de proprietate, drepturi reale de garanție și sarcini	Referințe
NU SUNT	

Teren

Nr cadastral	Suprafața (mp)*	Observații / Referințe
	3.408	

* Suprafața este determinată în planul de proiecție Stereo 70.



Date referitoare la teren

Crt	Categorie folosință	Intra vilan	Suprafața (mp)	Tarla	Parcelă	Nr. topo	Observații / Referințe
1	arabil	DA	3.408	23	73/3/12	-	

Lungime Segmente

1) Valorile lungimilor segmentelor sunt obținute din proiecție în plan.

Punct început	X / Y	Punct sfârșit	X / Y	Lungime segment (** (m)
1	582.551,135 312.181,329	2	582.562,768 312.169,798	16.38
2	582.562,768 312.169,798	3	582.686,141 312.303,262	181.751
3	582.686,141 312.303,262	4	582.685,855 312.303,506	0.376
4	582.685,855 312.303,506	5	582.669,123 312.316,335	21.084
5	582.669,123 312.316,335	1	582.551,135 312.181,329	179.298

** Lungimile segmentelor sunt determinate în planul de proiecție Stereo 70 și sunt rotunjite la 1 milimetru.

*** Distanța dintre puncte este formată din segmente cumulate ce sunt mai mici decât valoarea 1 milimetru.

Neutilizabil în Circuitul
Civil

**DATE DESPRE IMOBILUL NR. 2642**

Oficiul de Cadastru și Publicitate Imobiliară ILFOV
Biroul de Cadastru și Publicitate Imobiliară Cornetu

A. Partea I. Descrierea imobilului

TEREN Intravilan

Adresa: Loc. Darasti-Ilfov, Jud. Ilfov

Nr. Crt	Nr cadastral Nr. topografic	Suprafața* (mp)	Observații / Referințe
A1		6.216	Sector cadastral:30 Teren neimprejmuit;

B. Partea II. Proprietari și acte

Inscrieri privitoare la dreptul de proprietate și alte drepturi reale	Referințe
/	
Act Administrativ nr. 66141, din 30/05/2003 emis de CJPSDPAT ILFOV;	
B1	A1
Intabulare, drept de PROPRIETATE, dobandit prin Reconstituire, cota actuala 1/1	
1) NEAGU PAULINA, LIPSĂ CNP	
2) LATU MARA, LIPSĂ CNP	
3) SANDU GHEORGHE, LIPSĂ CNP	

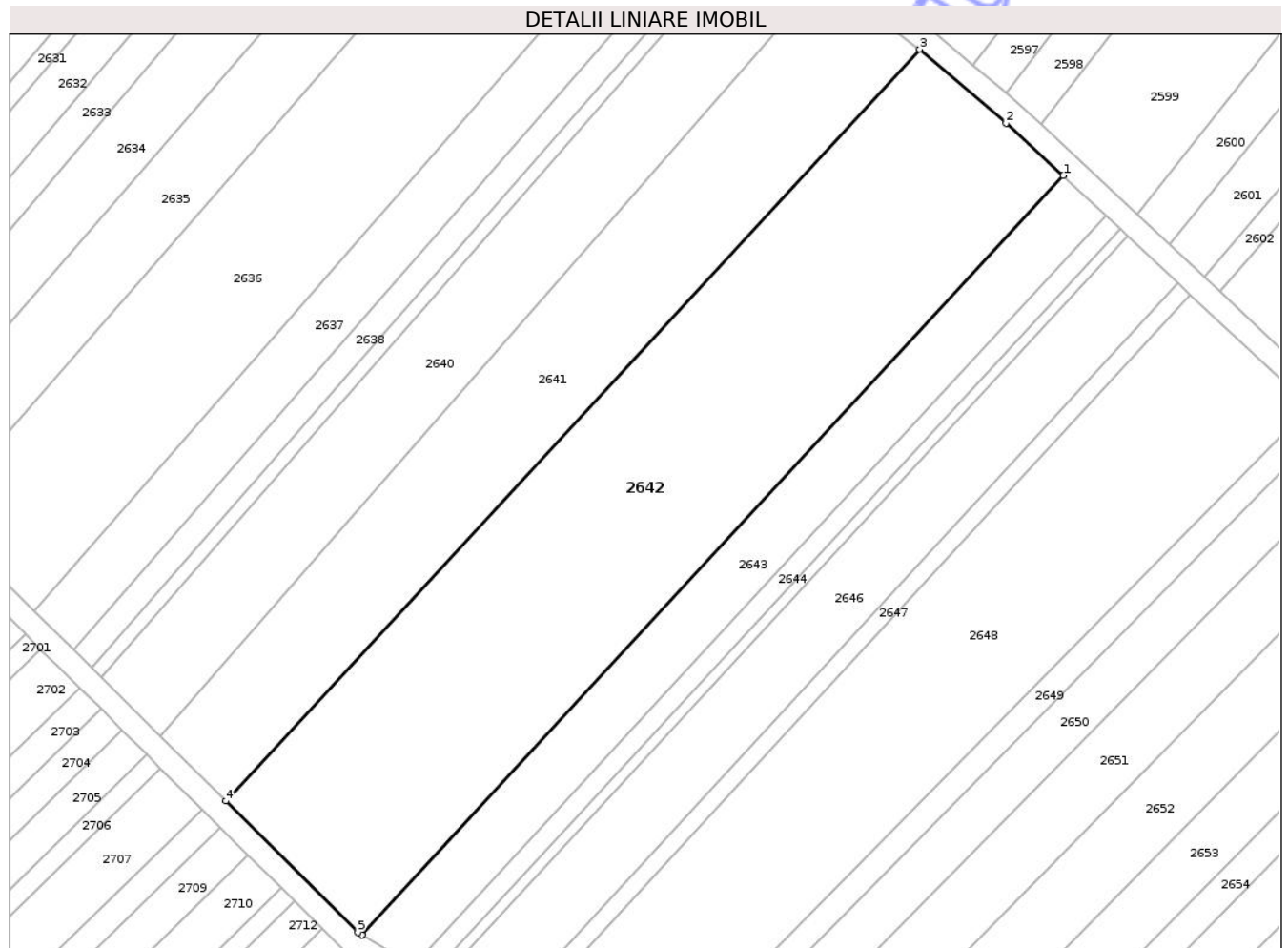
C. Partea III. SARCINI .

Inscrieri privind dezmembramintele dreptului de proprietate, drepturi reale de garanție și sarcini	Referințe
NU SUNT	

Teren

Nr cadastral	Suprafața (mp)*	Observații / Referințe
	6.216	

* Suprafața este determinată în planul de proiecție Stereo 70.



Date referitoare la teren

Crt	Categorie folosință	Intra vilan	Suprafața (mp)	Tarla	Parcelă	Nr. topo	Observații / Referințe
1	arabil	DA	6.216	23	73/3/13	-	

Lungime Segmente

1) Valorile lungimilor segmentelor sunt obținute din proiecție în plan.

Punct început	X / Y	Punct sfârșit	X / Y	Lungime segment (** (m)
1	582.711,667 312.280,809	2	582.701,489 312.290,148	13.813
2	582.701,489 312.290,148	3	582.686,141 312.303,262	20.188
3	582.686,141 312.303,262	4	582.562,768 312.169,798	181.751
4	582.562,768 312.169,798	5	582.586,272 312.146,499	33.095
5	582.586,272 312.146,499	6	582.587,071 312.146,023	0.93

Punct început	X / Y	Punct sfârșit	X / Y	Lungime segment (** (m)
6	582.587,071 312.146,023	1	582.711,667 312.280,809	183.552

** Lungimile segmentelor sunt determinate în planul de proiecție Stereo 70 și sunt rotunjite la 1 milimetru.

*** Distanța dintre puncte este formată din segmente cumulate ce sunt mai mici decât valoarea 1 milimetru.

Neutilizabil în Circuitul Civil

**DATE DESPRE IMOBILUL NR. 2643**

Oficiul de Cadastru și Publicitate Imobiliară ILFOV
Biroul de Cadastru și Publicitate Imobiliară Cornetu

A. Partea I. Descrierea imobilului

TEREN Intravilan

Adresa: Loc. Darasti-Ilfov, Jud. Ilfov

Nr. Crt	Nr cadastral Nr. topografic	Suprafața* (mp)	Observații / Referințe
A1		1.900	Sector cadastral:30 Teren neimprejmuit;

B. Partea II. Proprietari și acte

Inscrieri privitoare la dreptul de proprietate și alte drepturi reale	Referințe
/	
Act Administrativ nr. 77846, din 20/12/2010 emis de CJPSDPAT ILFOV;	
B1	A1
Intabulare, drept de PROPRIETATE, dobandit prin Reconstituire, cota actuala 1/1	
1) BALAȘ MARIN, LIPSĂ CNP	

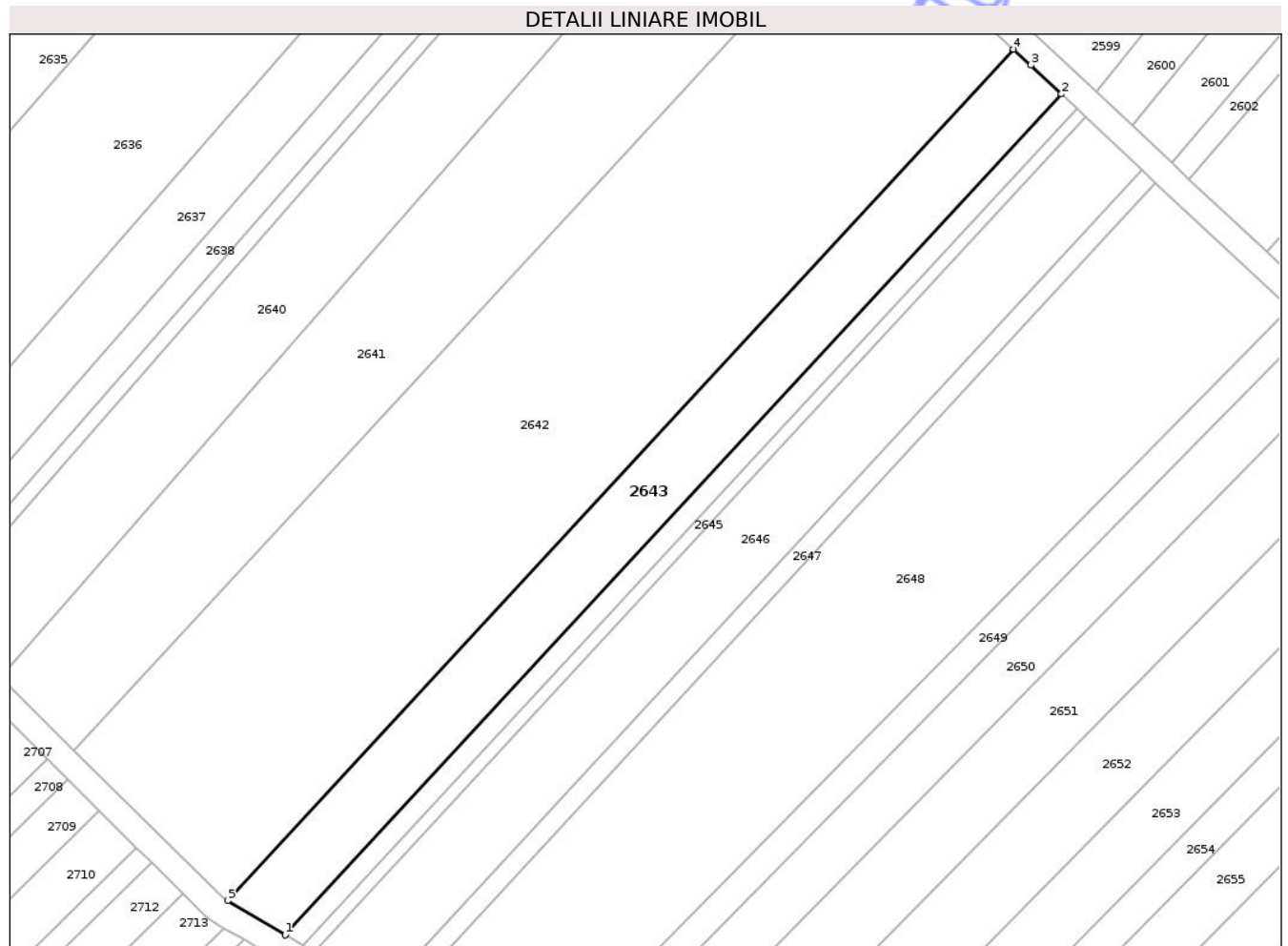
C. Partea III. SARCINI .

Inscrieri privind dezmembramintele dreptului de proprietate, drepturi reale de garanție și sarcini	Referințe
NU SUNT	

Teren

Nr cadastral	Suprafața (mp)*	Observații / Referințe
	1.900	

* Suprafața este determinată în planul de proiecție Stereo 70.



Date referitoare la teren

Crt	Categorie folosință	Intra vilan	Suprafața (mp)	Tarla	Parcelă	Nr. topo	Observații / Referințe
1	arabil	DA	1.900	23	73/3/14	-	

Lungime Segmente

1) Valorile lungimilor segmentelor sunt obținute din proiecție în plan.

Punct început	X / Y	Punct sfârșit	X / Y	Lungime segment (** (m)
1	582.596,216 312.140,574	2	582.719,287 312.273,711	181.306
2	582.719,287 312.273,711	3	582.714,435 312.278,269	6.657
3	582.714,435 312.278,269	4	582.711,667 312.280,809	3.757
4	582.711,667 312.280,809	5	582.587,071 312.146,023	183.552
5	582.587,071 312.146,023	1	582.596,216 312.140,574	10.645

** Lungimile segmentelor sunt determinate în planul de proiecție Stereo 70 și sunt rotunjite la 1 milimetru.

*** Distanța dintre puncte este formată din segmente cumulate ce sunt mai mici decât valoarea 1 milimetru.

Neutilizabil în Circuitul
Civil

**DATE DESPRE IMOBILUL NR. 2644**

Oficiul de Cadastru și Publicitate Imobiliară ILFOV
Biroul de Cadastru și Publicitate Imobiliară Cornetu

A. Partea I. Descrierea imobilului

TEREN Intravilan

Adresa: Loc. Darasti-Ilfov, Jud. Ilfov

Nr. Crt	Nr cadastral Nr. topografic	Suprafața* (mp)	Observații / Referințe
A1		600	Sector cadastral:30 Teren neimprejmuit;

B. Partea II. Proprietari și acte

Inscrieri privitoare la dreptul de proprietate și alte drepturi reale	Referințe
/	
Act Administrativ nr. 45836, din 28/03/2000 emis de CJPSDPAT ILFOV;	
B1	A1
Intabulare, drept de PROPRIETATE, dobandit prin Reconstituire, cota actuala 1/1	
1) CONSTANTIN IOANA, LIPSĂ CNP	

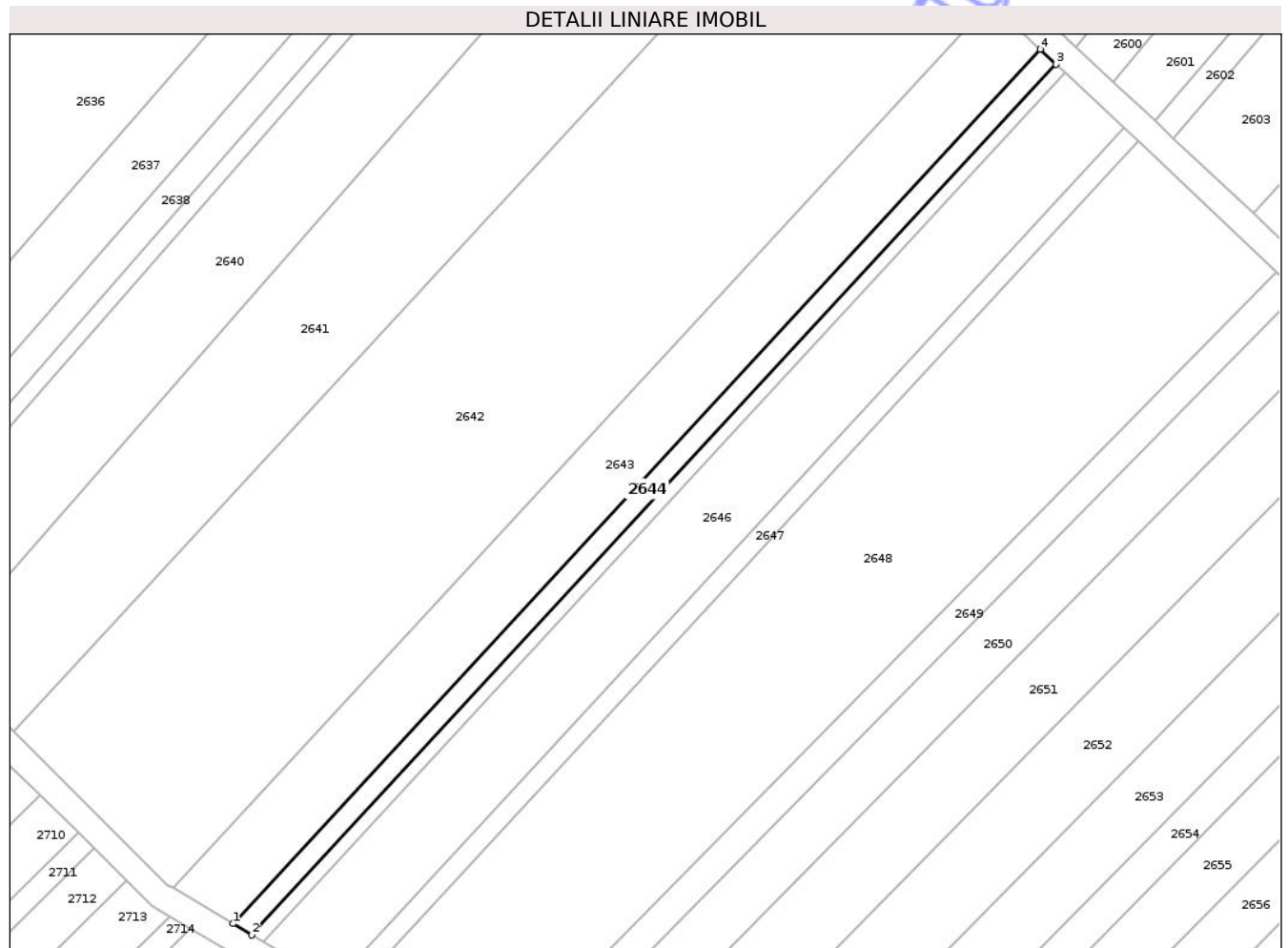
C. Partea III. SARCINI .

Inscrieri privind dezmembramintele dreptului de proprietate, drepturi reale de garanție și sarcini	Referințe
NU SUNT	

Teren

Nr cadastral	Suprafața (mp)*	Observații / Referințe
	600	

* Suprafața este determinată în planul de proiecție Stereo 70.



Date referitoare la teren

Crt	Categorie folosință	Intra vilan	Suprafața (mp)	Tarla	Parcelă	Nr. topo	Observații / Referințe
1	arabil	DA	600	23	73/15	-	

Lungime Segmente

1) Valorile lungimilor segmentelor sunt obținute din proiecție în plan.

Punct început	X / Y	Punct sfârșit	X / Y	Lungime segment (** (m)
1	582.596,216 312.140,574	2	582.599,113 312.138,848	3.372
2	582.599,113 312.138,848	3	582.721,717 312.271,429	180.581
3	582.721,717 312.271,429	4	582.719,287 312.273,711	3.334
4	582.719,287 312.273,711	1	582.596,216 312.140,574	181.306

** Lungimile segmentelor sunt determinate în planul de proiecție Stereo 70 și sunt rotunjite la 1 milimetru.

*** Distanţa dintre puncte este formată din segmente cumulate ce sunt mai mici decât valoarea 1 milimetru.

Neutilizabil în Circuitul
Civil

**DATE DESPRE IMOBILUL NR. 2646**

Oficiul de Cadastru și Publicitate Imobiliară ILFOV
Biroul de Cadastru și Publicitate Imobiliară Cornetu

A. Partea I. Descrierea imobilului

TEREN Intravilan

Adresa: Loc. Darasti-Ilfov, Jud. Ilfov

Nr. Crt	Nr cadastral Nr. topografic	Suprafața* (mp)	Observații / Referințe
A1		2.200	Sector cadastral:30 Teren neimprejmuit;

B. Partea II. Proprietari și acte

Inscrieri privitoare la dreptul de proprietate și alte drepturi reale	Referințe
/	
Act Administrativ nr. 64767, din 06/02/2003 emis de CJPSDPAT ILFOV;	
B1	A1
Intabulare, drept de PROPRIETATE, dobandit prin Reconstituire, cota actuala 1/1	
1) IORDACHE ELENA, LIPSĂ CNP	
2) CONSTANTIN MARIA, LIPSĂ CNP	
3) ANTON AURELIAN, LIPSĂ CNP	

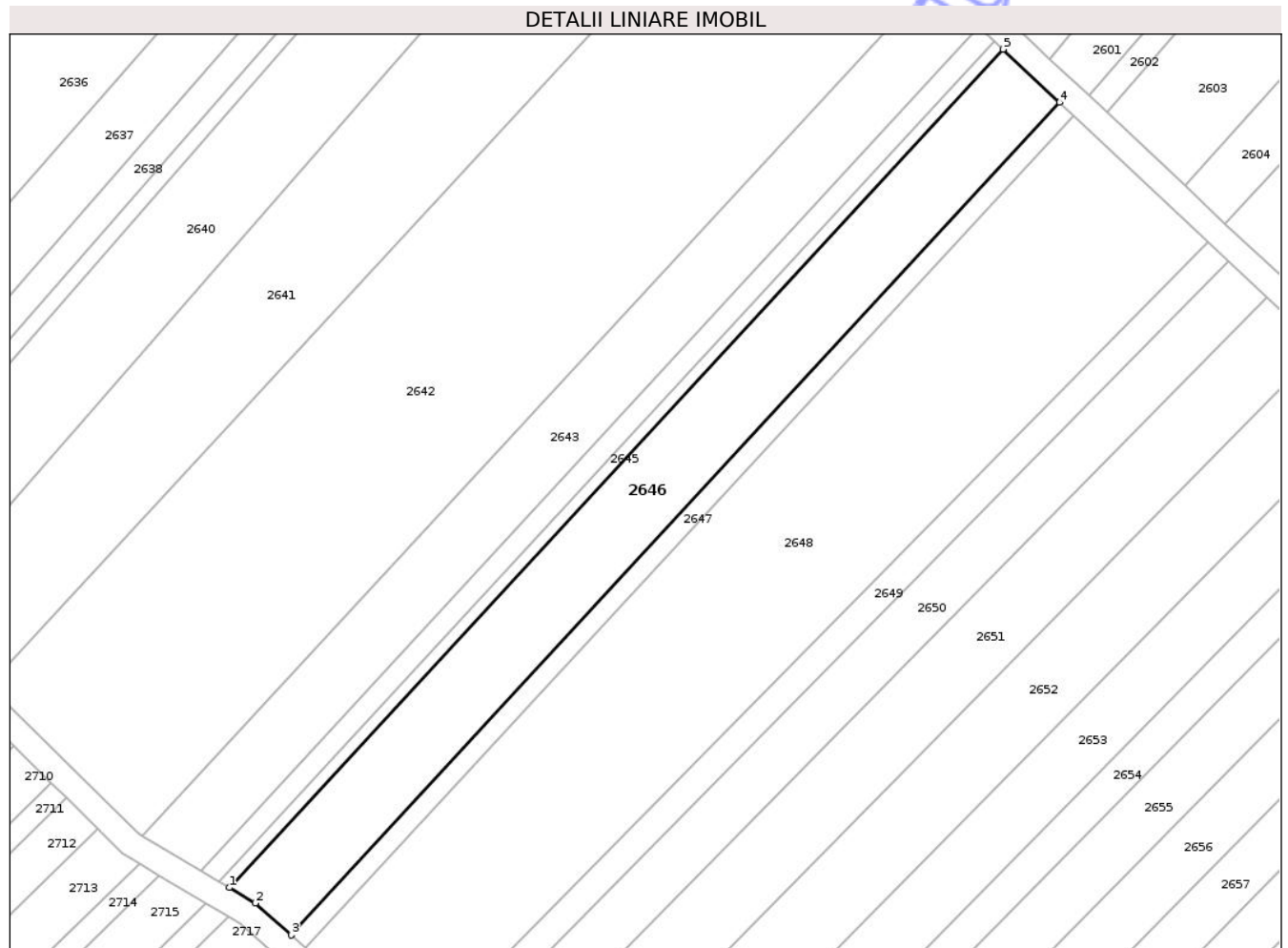
C. Partea III. SARCINI .

Inscrieri privind dezmembramintele dreptului de proprietate, drepturi reale de garanție și sarcini	Referințe
NU SUNT	

Teren

Nr cadastral	Suprafața (mp)*	Observații / Referințe
	2.200	

* Suprafața este determinată în planul de proiecție Stereo 70.



Date referitoare la teren

Crt	Categorie folosință	Intra vilan	Suprafața (mp)	Tarla	Parcelă	Nr. topo	Observații / Referințe
1	arabil	DA	2.200	23	73/3/16/1	-	

Lungime Segmente

1) Valorile lungimilor segmentelor sunt obținute din proiecție în plan.

Punct început	X / Y	Punct sfârșit	X / Y	Lungime segment (** (m)
1	582.600,778 312.137,855	2	582.604,873 312.135,415	4.767
2	582.604,873 312.135,415	3	582.610,565 312.130,364	7.61
3	582.610,565 312.130,364	4	582.732,02 312.261,752	178.925
4	582.732,02 312.261,752	5	582.723,074 312.270,154	12.273
5	582.723,074 312.270,154	1	582.600,778 312.137,855	180.165

** Lungimile segmentelor sunt determinate în planul de proiecție Stereo 70 și sunt rotunjite la 1 milimetru.

*** Distanța dintre puncte este formată din segmente cumulate ce sunt mai mici decât valoarea 1 milimetru.

Neutilizabil în Circuitul
Civil

**DATE DESPRE IMOBILUL NR. 2647**

Oficiul de Cadastru și Publicitate Imobiliară ILFOV
 Biroul de Cadastru și Publicitate Imobiliară Cornetu

A. Partea I. Descrierea imobilului

TEREN Intravilan

Adresa: Loc. Darasti-Ilfov, Jud. Ilfov

Nr. Crt	Nr cadastral Nr. topografic	Suprafața* (mp)	Observații / Referințe
A1		534	Sector cadastral:30 Teren neimprejmuit;

B. Partea II. Proprietari și acte

Inscrieri privitoare la dreptul de proprietate și alte drepturi reale	Referințe
/	
Act Administrativ nr. 64367, din 20/01/2003 emis de CJPSDPAT ILFOV;	
B1	A1
Intabulare, drept de PROPRIETATE, dobandit prin Reconstituire, cota actuala 1/1	
1) ANTON AURELIAN, LIPSĂ CNP	

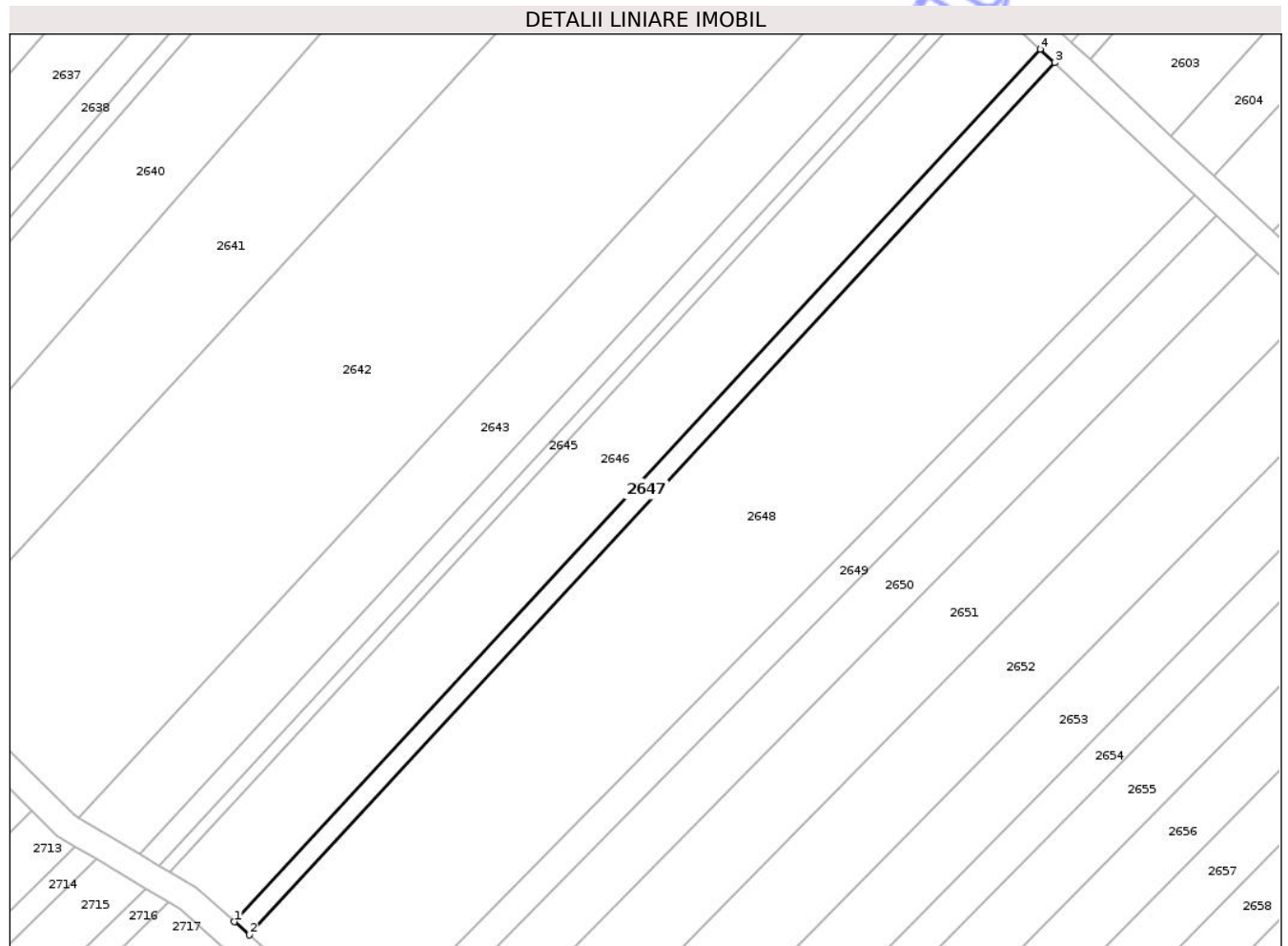
C. Partea III. SARCINI .

Inscrieri privind dezmembramintele dreptului de proprietate, drepturi reale de garanție și sarcini	Referințe
NU SUNT	

Teren

Nr cadastral	Suprafața (mp)*	Observații / Referințe
	534	

* Suprafața este determinată în planul de proiecție Stereo 70.



Date referitoare la teren

Crt	Categorie folosință	Intra vilan	Suprafața (mp)	Tarla	Parcelă	Nr. topo	Observații / Referințe
1	arabil	DA	534	23	73/3/16/2	-	

Lungime Segmente

1) Valorile lungimilor segmentelor sunt obținute din proiecție în plan.

Punct început	X / Y	Punct sfârșit	X / Y	Lungime segment (** (m)
1	582.610,565 312.130,364	2	582.612,798 312.128,382	2.986
2	582.612,798 312.128,382	3	582.734,195 312.259,708	178.84
3	582.734,195 312.259,708	4	582.732,02 312.261,752	2.985
4	582.732,02 312.261,752	1	582.610,565 312.130,364	178.925

** Lungimile segmentelor sunt determinate în planul de proiecție Stereo 70 și sunt rotunjite la 1 milimetru.

*** Distanţa dintre puncte este formată din segmente cumulate ce sunt mai mici decât valoarea 1 milimetru.

Neutilizabil în Circuitul
Civil

**DATE DESPRE IMOBILUL NR. 2648**

Oficiul de Cadastru și Publicitate Imobiliară ILFOV
Biroul de Cadastru și Publicitate Imobiliară Cornetu

A. Partea I. Descrierea imobilului

TEREN Intravilan

Adresa: Loc. Darasti-Ilfov, Jud. Ilfov

Nr. Crt	Nr cadastral Nr. topografic	Suprafața* (mp)	Observații / Referințe
A1		4.671	Sector cadastral:30 Teren neimprejmuit;

B. Partea II. Proprietari și acte

Inscrieri privitoare la dreptul de proprietate și alte drepturi reale	Referințe
/	
Act Administrativ nr. 66141, din 30/05/2003 emis de CJPSDPAT ILFOV;	
B1	A1
Intabulare, drept de PROPRIETATE, dobandit prin Reconstituire, cota actuala 1/1	
1) NEAGU PAULINA, LIPSĂ CNP	
2) LATU MARIA, LIPSĂ CNP	
3) SANDU GHEORGHE, LIPSĂ CNP	

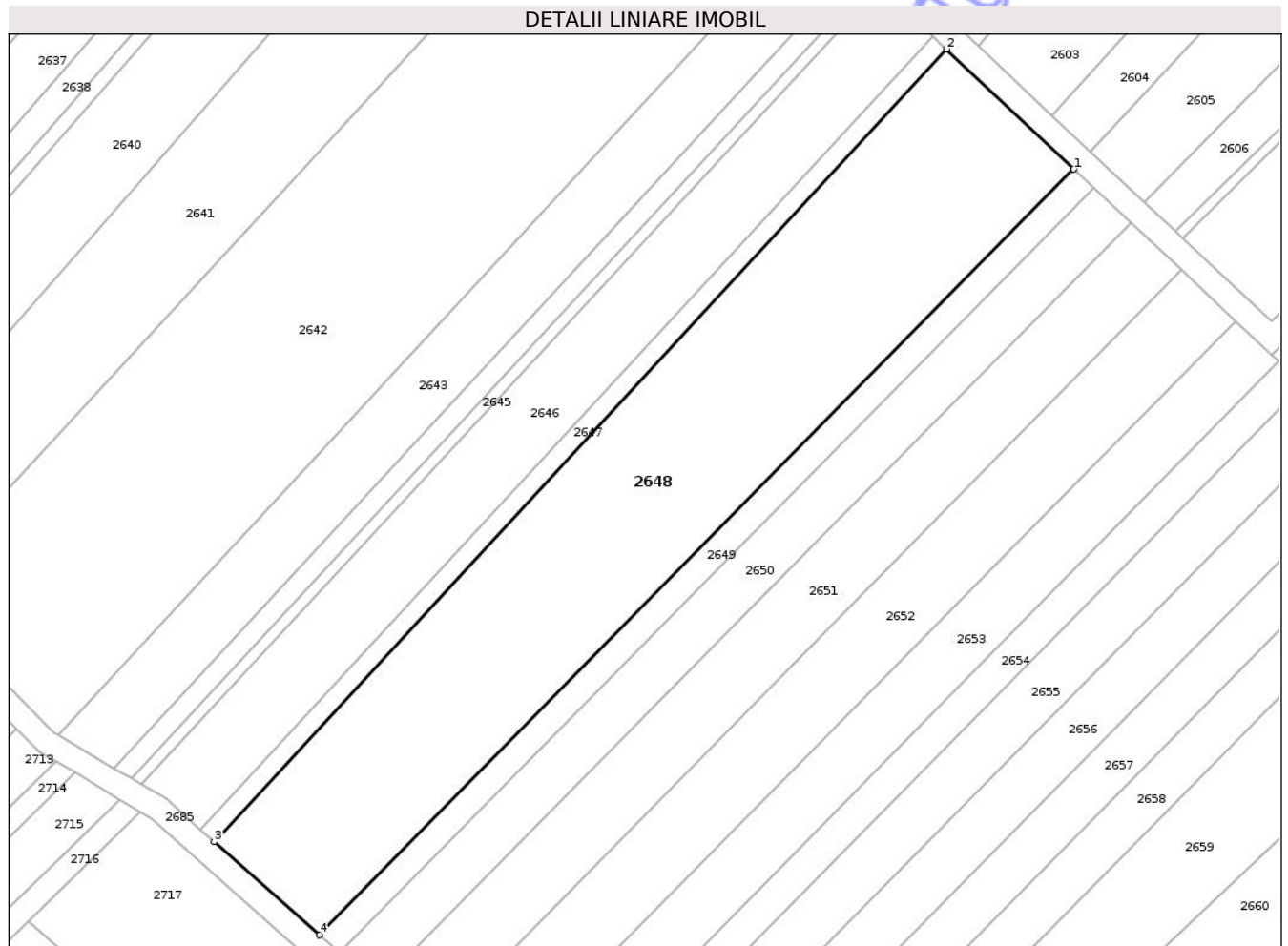
C. Partea III. SARCINI .

Inscrieri privind dezmembramintele dreptului de proprietate, drepturi reale de garanție și sarcini	Referințe
NU SUNT	

Teren

Nr cadastral	Suprafața (mp)*	Observații / Referințe
	4.671	

* Suprafața este determinată în planul de proiecție Stereo 70.



Date referitoare la teren

Crt	Categorie folosință	Intra vilan	Suprafața (mp)	Tarla	Parcelă	Nr. topo	Observații / Referințe
1	arabil	DA	4.671	23	73/3/17	-	

Lungime Segmente

1) Valorile lungimilor segmentelor sunt obținute din proiecție în plan.

Punct început	X / Y	Punct sfârșit	X / Y	Lungime segment (** (m)
1	582.755,369 312.239,819	2	582.734,195 312.259,708	29.05
2	582.734,195 312.259,708	3	582.612,798 312.128,382	178.84
3	582.612,798 312.128,382	4	582.630,223 312.112,918	23.297
4	582.630,223 312.112,918	1	582.755,369 312.239,819	178.228

** Lungimile segmentelor sunt determinate în planul de proiecție Stereo 70 și sunt rotunjite la 1 milimetru.

*** Distanţa dintre puncte este formată din segmente cumulate ce sunt mai mici decât valoarea 1 milimetru.

Neutilizabil în Circuitul
Civil

**DATE DESPRE IMOBILUL NR. 2649**

Oficiul de Cadastru și Publicitate Imobiliară ILFOV
Biroul de Cadastru și Publicitate Imobiliară Cornetu

A. Partea I. Descrierea imobilului

TEREN Intravilan

Adresa: Loc. Darasti-Ilfov, Jud. Ilfov

Nr. Crt	Nr cadastral Nr. topografic	Suprafața* (mp)	Observații / Referințe
A1		798	Sector cadastral:30 Teren neimprejmuit;

B. Partea II. Proprietari și acte

Inscrieri privitoare la dreptul de proprietate și alte drepturi reale	Referințe
/	
Act Administrativ nr. 69137, din 06/04/2004 emis de CJPSDPAT ILFOV;	
B1	A1
Intabulare, drept de PROPRIETATE, dobandit prin Reconstituire, cota actuala 1/1	
1) DINU MARIA, LIPSĂ CNP	

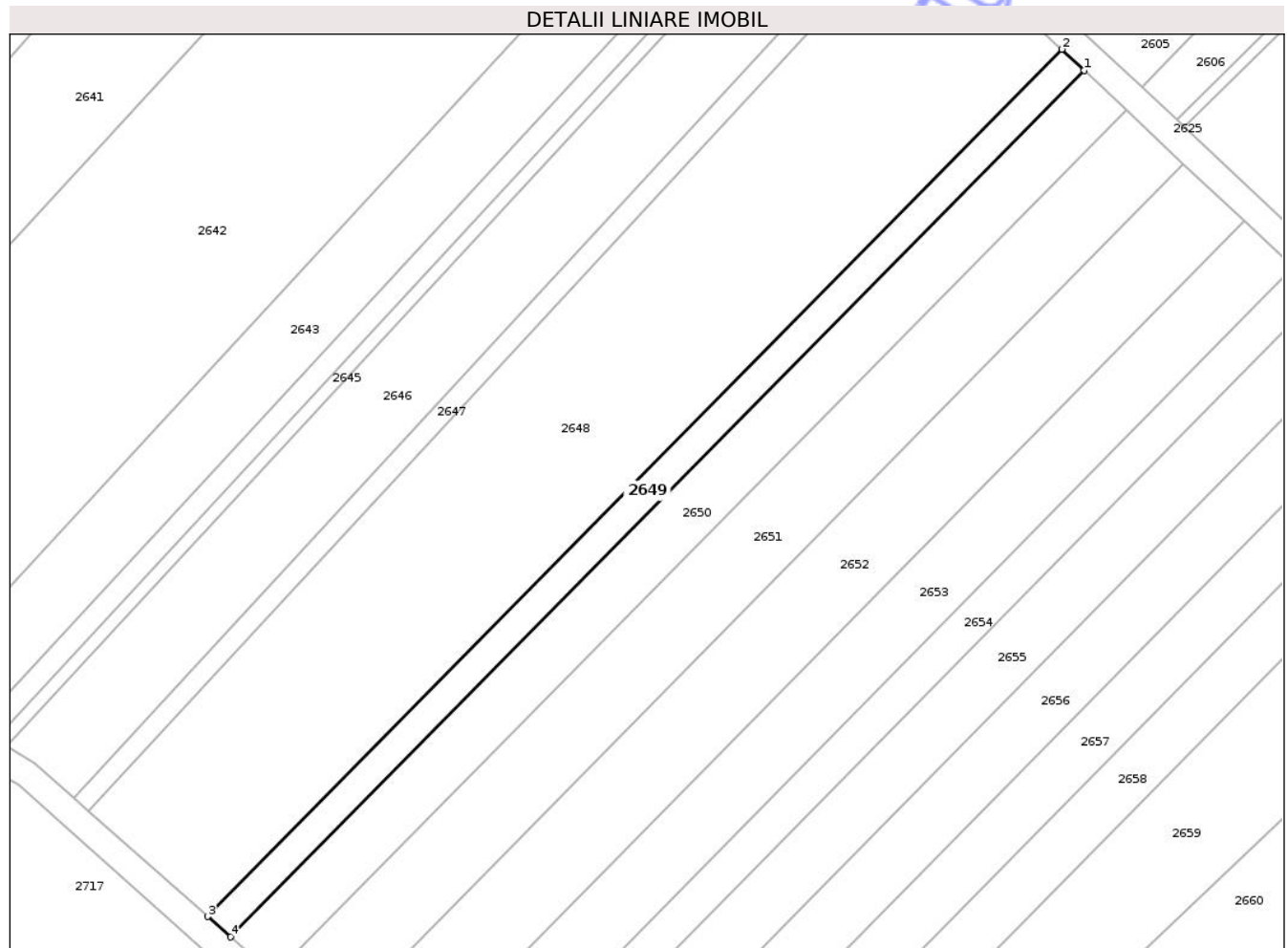
C. Partea III. SARCINI .

Inscrieri privind dezmembramintele dreptului de proprietate, drepturi reale de garanție și sarcini	Referințe
NU SUNT	

Teren

Nr cadastral	Suprafața (mp)*	Observații / Referințe
	798	

* Suprafața este determinată în planul de proiecție Stereo 70.



Date referitoare la teren

Crt	Categorie folosință	Intra vilan	Suprafața (mp)	Tarla	Parcelă	Nr. topo	Observații / Referințe
1	arabil	DA	798	23	73/3/16	-	

Lungime Segmente

1) Valorile lungimilor segmentelor sunt obținute din proiecție în plan.

Punct început	X / Y	Punct sfârșit	X / Y	Lungime segment (** (m)
1	582.758,634 312.236,752	2	582.755,369 312.239,819	4.48
2	582.755,369 312.239,819	3	582.630,223 312.112,918	178.228
3	582.630,223 312.112,918	4	582.633,578 312.109,941	4.485
4	582.633,578 312.109,941	1	582.758,634 312.236,752	178.101

** Lungimile segmentelor sunt determinate în planul de proiecție Stereo 70 și sunt rotunjite la 1 milimetru.

*** Distanţa dintre puncte este formată din segmente cumulate ce sunt mai mici decât valoarea 1 milimetru.

Neutilizabil în Circuitul
Civil

**DATE DESPRE IMOBILUL NR. 2589**

Oficiul de Cadastru și Publicitate Imobiliară ILFOV
Biroul de Cadastru și Publicitate Imobiliară Cornetu

A. Partea I. Descrierea imobilului

TEREN Intravilan

Adresa: Loc. Darasti-Ilfov, Jud. Ilfov

Nr. Crt	Nr cadastral Nr. topografic	Suprafața* (mp)	Observații / Referințe
A1		1.181	Sector cadastral:30 Teren neimprejmuit;

B. Partea II. Proprietari și acte

Inscrieri privitoare la dreptul de proprietate și alte drepturi reale	Referințe
/	
Act Administrativ nr. 61951, din 12/09/2002 emis de CJPSDPAT ILFOV;	
B1	A1
Intabulare, drept de PROPRIETATE, dobandit prin Reconstituire, cota actuala 1/1	
1) BOIZAȘ ELENA, LIPSĂ CNP	

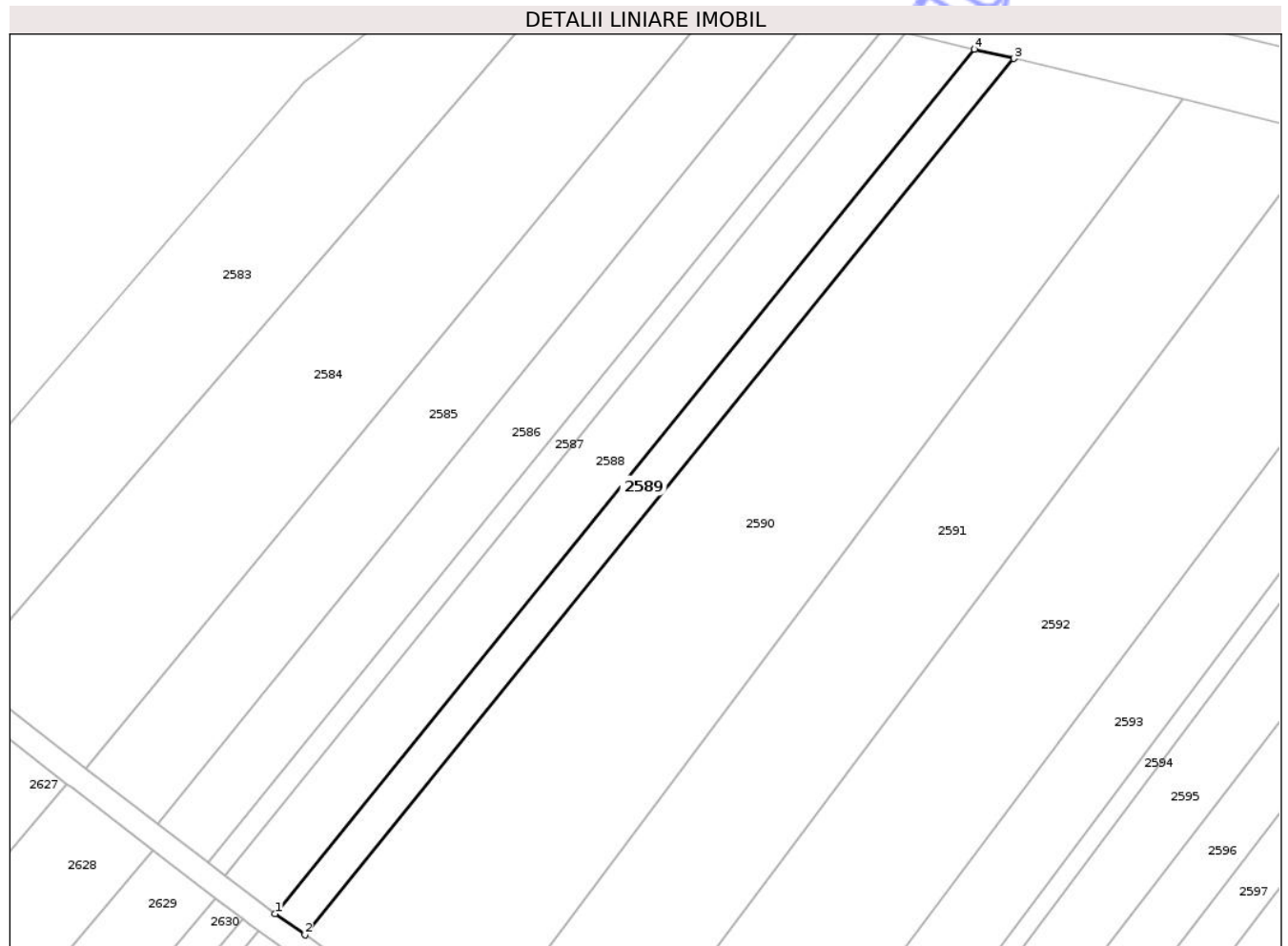
C. Partea III. SARCINI .

Inscrieri privind dezmembramintele dreptului de proprietate, drepturi reale de garanție și sarcini	Referințe
NU SUNT	

Teren

Nr cadastral	Suprafața (mp)*	Observații / Referințe
	1.181	

* Suprafața este determinată în planul de proiecție Stereo 70.



Date referitoare la teren

Crt	Categorie folosință	Intra vilan	Suprafața (mp)	Tarla	Parcelă	Nr. topo	Observații / Referințe
1	arabil	DA	1.181	23	73/1/5	-	

Lungime Segmente

1) Valorile lungimilor segmentelor sunt obținute din proiecție în plan.

Punct început	X / Y	Punct sfârșit	X / Y	Lungime segment (** (m)
1	582.595,694 312.375,907	2	582.600,761 312.372,303	6.218
2	582.600,761 312.372,303	3	582.721,332 312.521,234	191.619
3	582.721,332 312.521,234	4	582.714,626 312.522,813	6.889
4	582.714,626 312.522,813	1	582.595,694 312.375,907	189.014

** Lungimile segmentelor sunt determinate în planul de proiecție Stereo 70 și sunt rotunjite la 1 milimetru.

*** Distanţa dintre puncte este formată din segmente cumulate ce sunt mai mici decât valoarea 1 milimetru.

Neutilizabil în Circuitul
Civil

**DATE DESPRE IMOBILUL NR. 2590**

Oficiul de Cadastru și Publicitate Imobiliară ILFOV
Biroul de Cadastru și Publicitate Imobiliară Cornetu

A. Partea I. Descrierea imobilului

TEREN Intravilan

Adresa: Loc. Darasti-Ilfov, Jud. Ilfov

Nr. Crt	Nr cadastral Nr. topografic	Suprafața* (mp)	Observații / Referințe
A1		6.050	Sector cadastral:30 Teren neimprejmit;

B. Partea II. Proprietari și acte

Inscrieri privitoare la dreptul de proprietate și alte drepturi reale	Referințe
/	
Act Administrativ nr. 69174, din 06/04/2004 emis de CJPSDPAT ILFOV;	
B1	A1
Intabulare, drept de PROPRIETATE, dobandit prin Reconstituire, cota actuala 1/1	
1) GHEORGHE CONSTANTIN, LIPSĂ CNP	

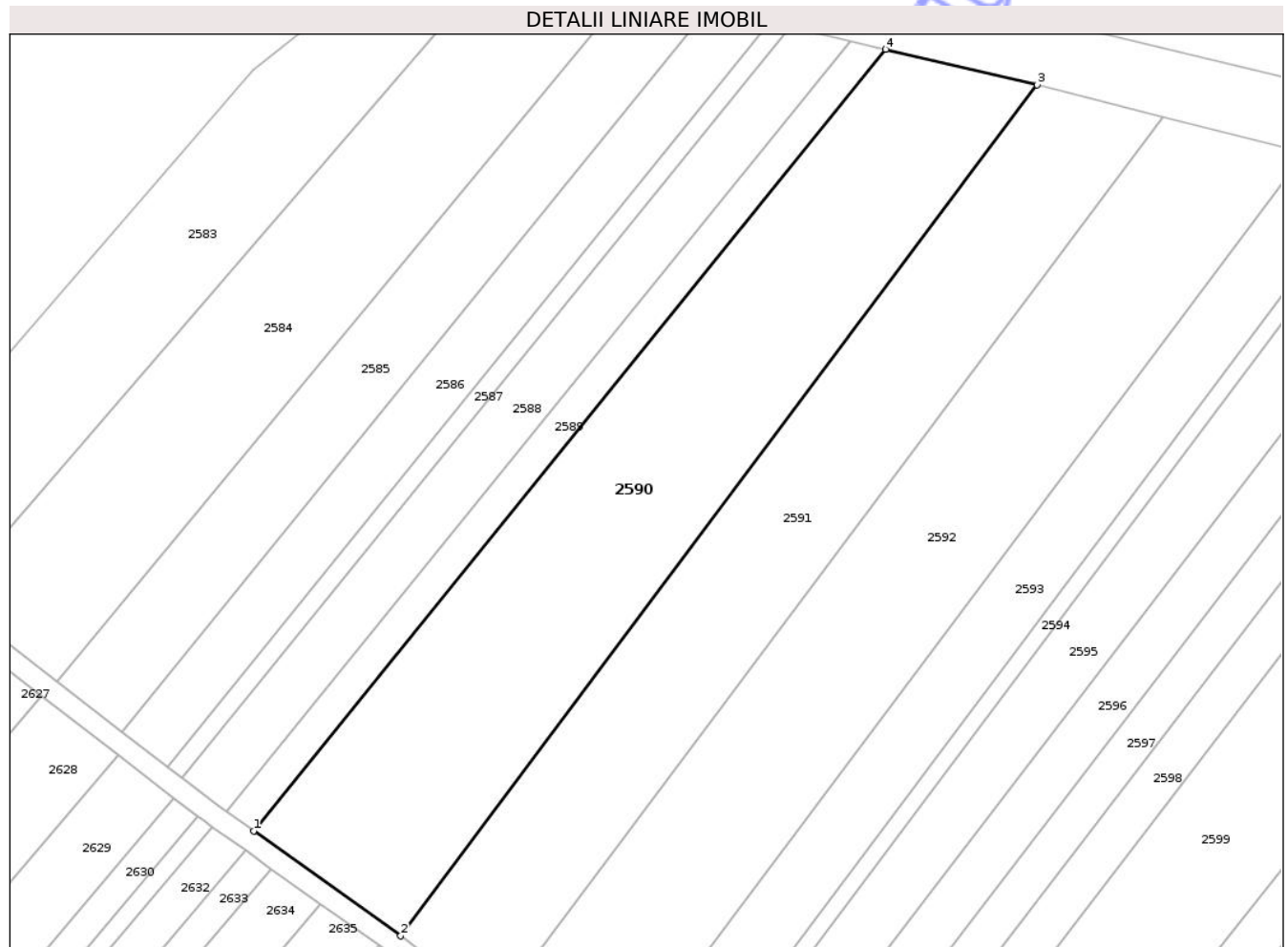
C. Partea III. SARCINI .

Inscrieri privind dezmembramintele dreptului de proprietate, drepturi reale de garanție și sarcini	Referințe
NU SUNT	

Teren

Nr cadastral	Suprafața (mp)*	Observații / Referințe
	6.050	

* Suprafața este determinată în planul de proiecție Stereo 70.



Date referitoare la teren

Crt	Categorie folosință	Intra vilan	Suprafața (mp)	Tarla	Parcelă	Nr. topo	Observații / Referințe
1	arabil	DA	6.050	23	73/1/6,7	-	

Lungime Segmente

1) Valorile lungimilor segmentelor sunt obținute din proiecție în plan.

Punct început	X / Y	Punct sfârșit	X / Y	Lungime segment (** (m)
1	582.600,761 312.372,303	2	582.628,817 312.352,283	34.466
2	582.628,817 312.352,283	3	582.750,21 312.514,434	202.557
3	582.750,21 312.514,434	4	582.721,332 312.521,234	29.668
4	582.721,332 312.521,234	1	582.600,761 312.372,303	191.619

** Lungimile segmentelor sunt determinate în planul de proiecție Stereo 70 și sunt rotunjite la 1 milimetru.

*** Distanţa dintre puncte este formată din segmente cumulate ce sunt mai mici decât valoarea 1 milimetru.

Neutilizabil în Circuitul
Civil

**DATE DESPRE IMOBILUL NR. 2592**

Oficiul de Cadastru și Publicitate Imobiliară ILFOV
Biroul de Cadastru și Publicitate Imobiliară Cornetu

A. Partea I. Descrierea imobilului

TEREN Intravilan

Adresa: Loc. Darasti-Ilfov, Jud. Ilfov

Nr. Crt	Nr cadastral Nr. topografic	Suprafața* (mp)	Observații / Referințe
A1	51268	Din acte: 5.710 Masurata: 5.610	Sector cadastral:30 Teren neimprejmuit;

B. Partea II. Proprietari și acte

Inscrieri privitoare la dreptul de proprietate și alte drepturi reale		Referințe
12831 / 15/01/2025		
Act Notarial nr. 16, din 14/01/2025 emis de GHIRAN ANA-MARIA;		
B5	Intabulare, drept de PROPRIETATE, dobandit prin Conventie, cota actuala 1/2 1) SERGHEI BOGDAN , necasatorit	A1
B6	Intabulare, drept de PROPRIETATE, dobandit prin Conventie, cota actuala 1/2 1) MĂRGHIDAN COSTEL 2) MĂRGHIDAN ELENA , soti	A1

C. Partea III. SARCINI .

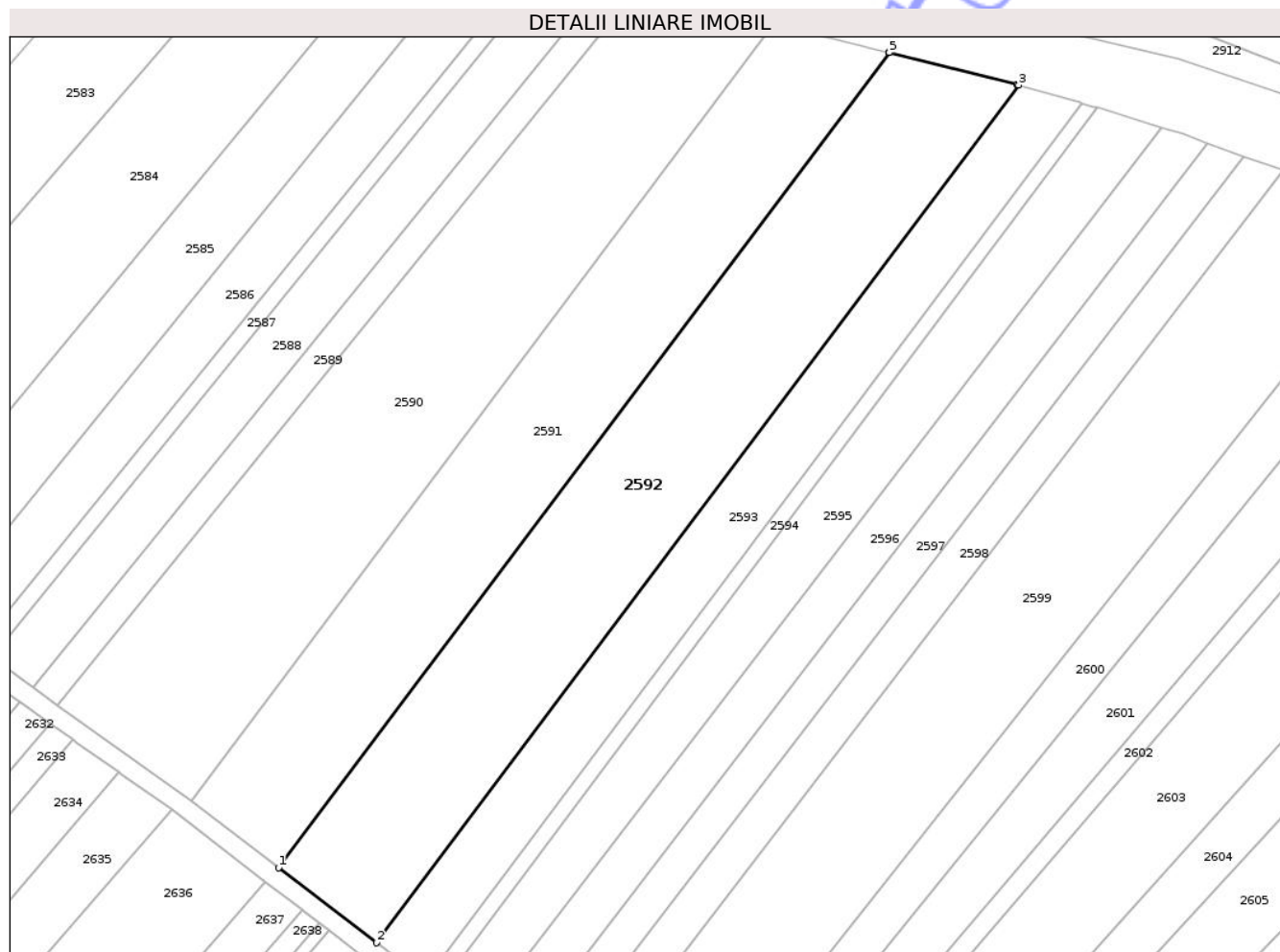
Inscrieri privind dezmembramintele dreptului de proprietate, drepturi reale de garanție și sarcini	Referințe
NU SUNT	

Anexa Nr. 1 La Partea I

Teren

Nr cadastral	Suprafața (mp)*	Observații / Referințe
51268	Din acte: 5.710 Masurata: 5.610	

* Suprafața este determinată în planul de proiecție Stereo 70.



Date referitoare la teren

Crt	Categorie folosință	Intra vilan	Suprafața (mp)	Tarla	Parcelă	Nr. topo	Observații / Referințe
1	arabil	DA	5.610	23	73/1/8/1	-	

Lungime Segmente

1) Valorile lungimilor segmentelor sunt obținute din proiecție în plan.

Punct început	X / Y	Punct sfârșit	X / Y	Lungime segment (** (m)
1	582.646,91 312.338,41	2	582.667,348 312.322,737	25.756
2	582.667,348 312.322,737	3	582.801,19 312.501,518	223.33
3	582.801,19 312.501,518	4	582.800,845 312.501,617	0.359
4	582.800,845 312.501,617	5	582.774,222 312.508,355	27.462
5	582.774,222 312.508,355	6	582.774,151 312.508,373	0.073

Punct început	X / Y	Punct sfârşit	X / Y	Lungime segment (** (m)
6	582.774,151 312.508,373	1	582.646,91 312.338,41	212.315

** Lungimile segmentelor sunt determinate în planul de proiecţie Stereo 70 şi sunt rotunjite la 1 milimetru.

*** Distanţa dintre puncte este formată din segmente cumulate ce sunt mai mici decât valoarea 1 milimetru.

Neutilizabil în Circuitul Civil

**DATE DESPRE IMOBILUL NR. 2593**

Oficiul de Cadastru și Publicitate Imobiliară ILFOV
Biroul de Cadastru și Publicitate Imobiliară Cornetu

A. Partea I. Descrierea imobilului

TEREN Intravilan

Adresa: Loc. Darasti-Ilfov, Jud. Ilfov

Nr. Crt	Nr cadastral Nr. topografic	Suprafața* (mp)	Observații / Referințe
A1		2.900	Sector cadastral:30 Teren neimprejmuit;

B. Partea II. Proprietari și acte

Inscrieri privitoare la dreptul de proprietate și alte drepturi reale	Referințe
/	
Act Administrativ nr. 67834, din 07/11/2003 emis de CJPSDPAT ILFOV;	
B1	A1
Intabulare, drept de PROPRIETATE, dobandit prin Reconstituire, cota actuala 1/1	
1) GICA CONSTANTIN, LIPSĂ CNP	
2) GICA ION, LIPSĂ CNP	
3) GICA I. CONSTANTIN, LIPSĂ CNP	
4) GICA DUMITRU, LIPSĂ CNP	

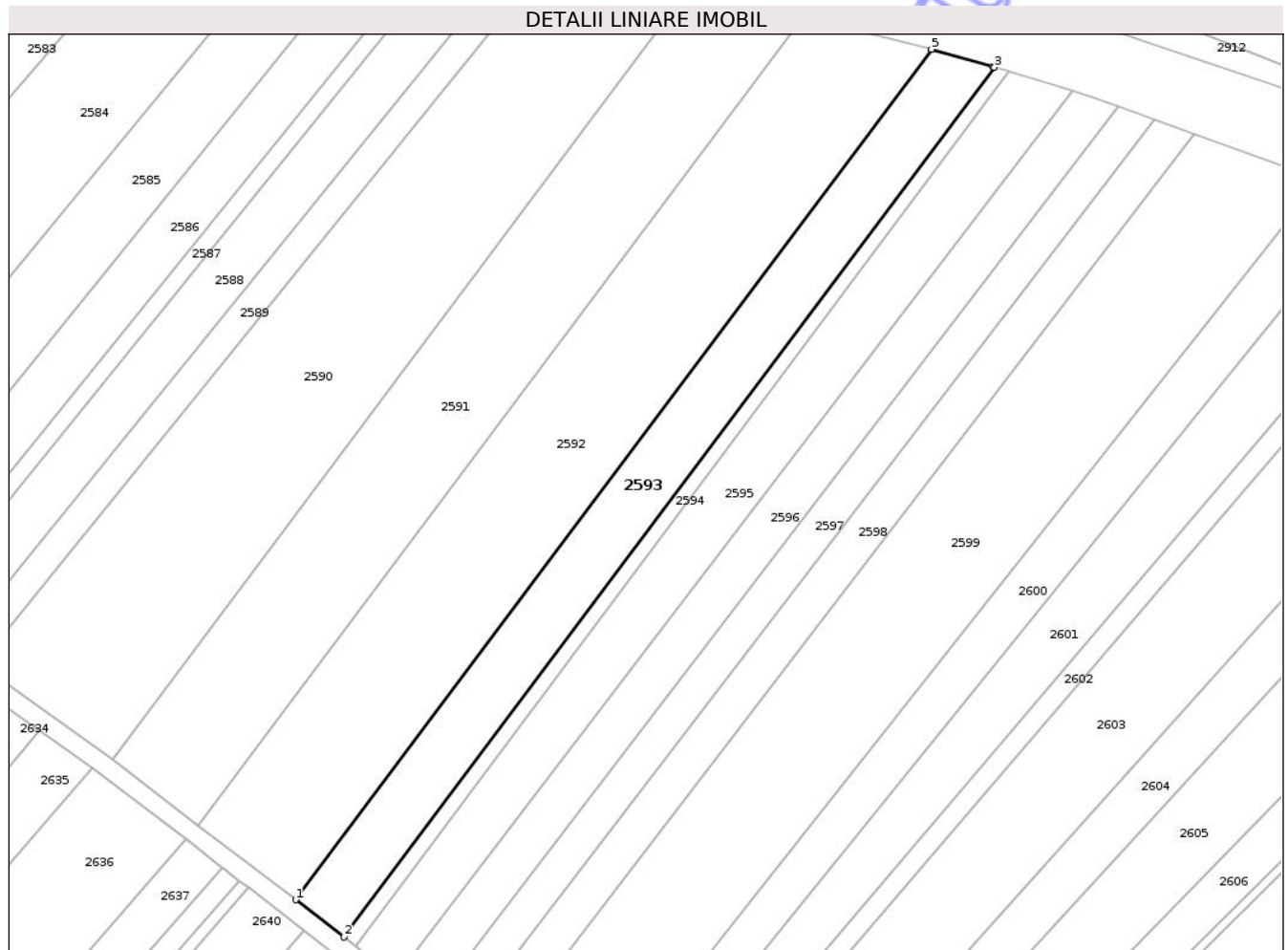
C. Partea III. SARCINI .

Inscrieri privind dezmembramintele dreptului de proprietate, drepturi reale de garanție și sarcini	Referințe
NU SUNT	

Teren

Nr cadastral	Suprafața (mp)*	Observații / Referințe
	2.900	

* Suprafața este determinată în planul de proiecție Stereo 70.



Date referitoare la teren

Crt	Categorie folosință	Intra vilan	Suprafața (mp)	Tarla	Parcelă	Nr. topo	Observații / Referințe
1	arabil	DA	2.900	23	73/1/9	-	

Lungime Segmente

1) Valorile lungimilor segmentelor sunt obținute din proiecție în plan.

Punct început	X / Y	Punct sfârșit	X / Y	Lungime segment (** (m)
1	582.667,348 312.322,737	2	582.677,539 312.314,924	12.841
2	582.677,539 312.314,924	3	582.814,404 312.497,743	228.374
3	582.814,404 312.497,743	4	582.814,077 312.497,837	0.34
4	582.814,077 312.497,837	5	582.801,19 312.501,518	13.402
5	582.801,19 312.501,518	1	582.667,348 312.322,737	223.33

** Lungimile segmentelor sunt determinate în planul de proiecție Stereo 70 și sunt rotunjite la 1 milimetru.

*** Distanța dintre puncte este formată din segmente cumulate ce sunt mai mici decât valoarea 1 milimetru.

Neutilizabil în Circuitul
Civil

**DATE DESPRE IMOBILUL NR. 2595**

Oficiul de Cadastru și Publicitate Imobiliară ILFOV
Biroul de Cadastru și Publicitate Imobiliară Cornetu

A. Partea I. Descrierea imobilului

TEREN Intravilan

Adresa: Loc. Darasti-Ilfov, Jud. Ilfov

Nr. Crt	Nr cadastral Nr. topografic	Suprafața* (mp)	Observații / Referințe
A1		2.741	Sector cadastral:30 Teren neimprejmuit;

B. Partea II. Proprietari și acte

Inscrieri privitoare la dreptul de proprietate și alte drepturi reale	Referințe
/	
Act Administrativ nr. 65269, din 03/04/2003 emis de CJPSDPAT ILFOV;	
B1	A1
Intabulare, drept de PROPRIETATE, dobandit prin Reconstituire, cota actuala 1/1	
1) NEACȘU ALEXANDRU, LIPSĂ CNP	

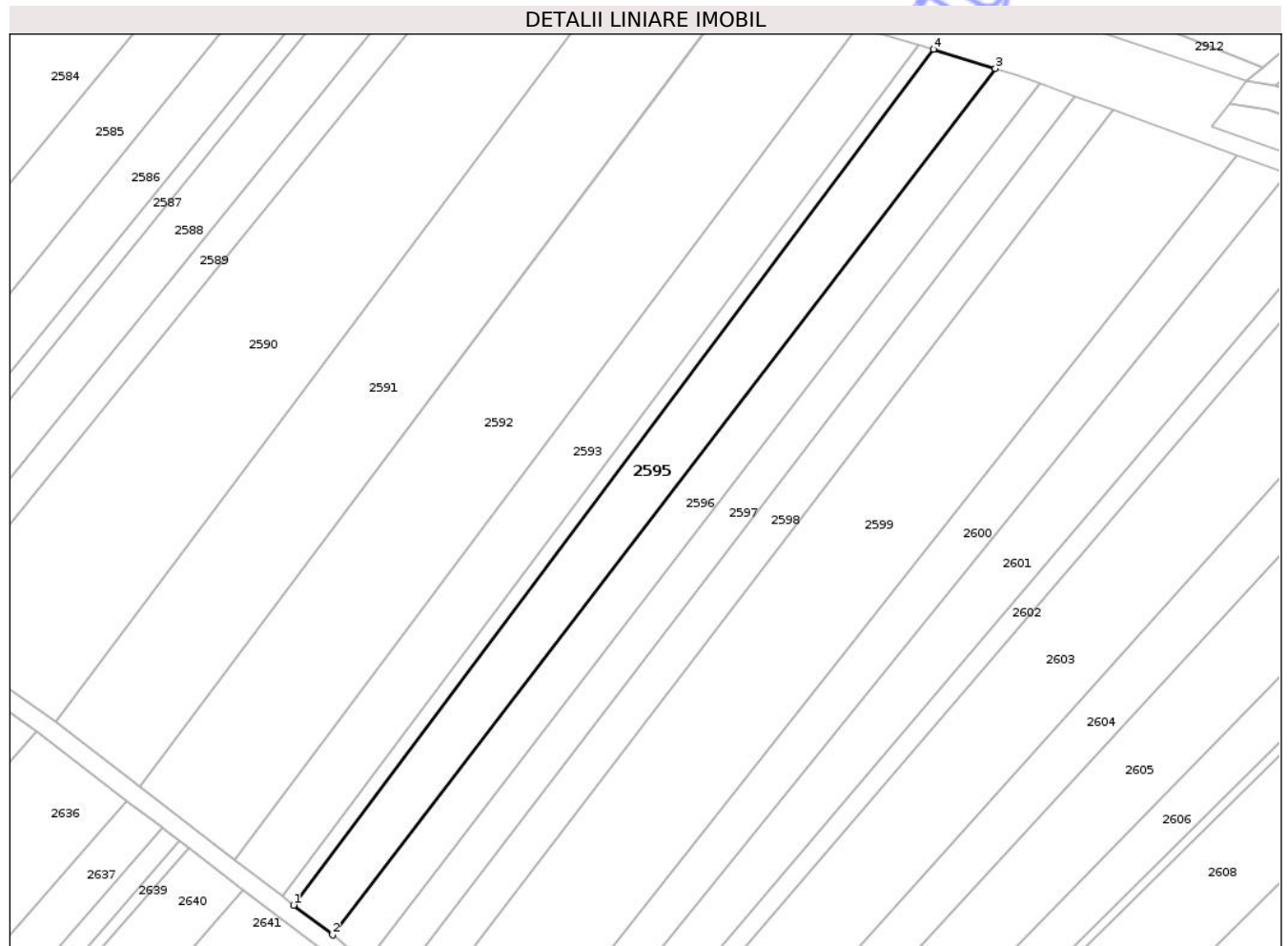
C. Partea III. SARCINI .

Inscrieri privind dezmembramintele dreptului de proprietate, drepturi reale de garanție și sarcini	Referințe
NU SUNT	

Teren

Nr cadastral	Suprafața (mp)*	Observații / Referințe
	2.741	

* Suprafața este determinată în planul de proiecție Stereo 70.



Date referitoare la teren

Crt	Categorie folosință	Intra vilan	Suprafața (mp)	Tarla	Parcelă	Nr. topo	Observații / Referințe
1	arabil	DA	2.741	23	73/1/10	-	

Lungime Segmente

1) Valorile lungimilor segmentelor sunt obținute din proiecție în plan.

Punct început	X / Y	Punct sfârșit	X / Y	Lungime segment (** (m)
1	582.680,04 312.313,005	2	582.688,374 312.306,611	10.504
2	582.688,374 312.306,611	3	582.830,91 312.492,7	234.405
3	582.830,91 312.492,7	4	582.817,567 312.496,824	13.966
4	582.817,567 312.496,824	1	582.680,04 312.313,005	229.572

** Lungimile segmentelor sunt determinate în planul de proiecție Stereo 70 și sunt rotunjite la 1 milimetru.

*** Distanţa dintre puncte este formată din segmente cumulate ce sunt mai mici decât valoarea 1 milimetru.

Neutilizabil în Circuitul
Civil

**DATE DESPRE IMOBILUL NR. 2596**

Oficiul de Cadastru și Publicitate Imobiliară ILFOV
Biroul de Cadastru și Publicitate Imobiliară Cornetu

A. Partea I. Descrierea imobilului

TEREN Intravilan

Nr. CF vechi:456
Nr. cadastral vechi:403

Adresa: Loc. Darasti-Ilfov, Jud. Ilfov

Nr. Crt	Nr cadastral Nr. topografic	Suprafața* (mp)	Observații / Referințe
A1	51017	Din acte: 2.250 Masurata: 2.242	Sector cadastral:30 Teren neimprejmuit;

B. Partea II. Proprietari și acte

Inscrieri privitoare la dreptul de proprietate și alte drepturi reale	Referințe
164208 / 20/10/2008	
Act Notarial nr. 2823, din 15/10/2008 emis de BNP;	
B1	A1
Intabulare, drept de PROPRIETATE, dobandit prin Conventie, cota actuala 1/1	
1) CRISTEA ION, LIPSA CNP	
2) CRISTEA STEFANA, soti, LIPSA CNP	

C. Partea III. SARCINI .

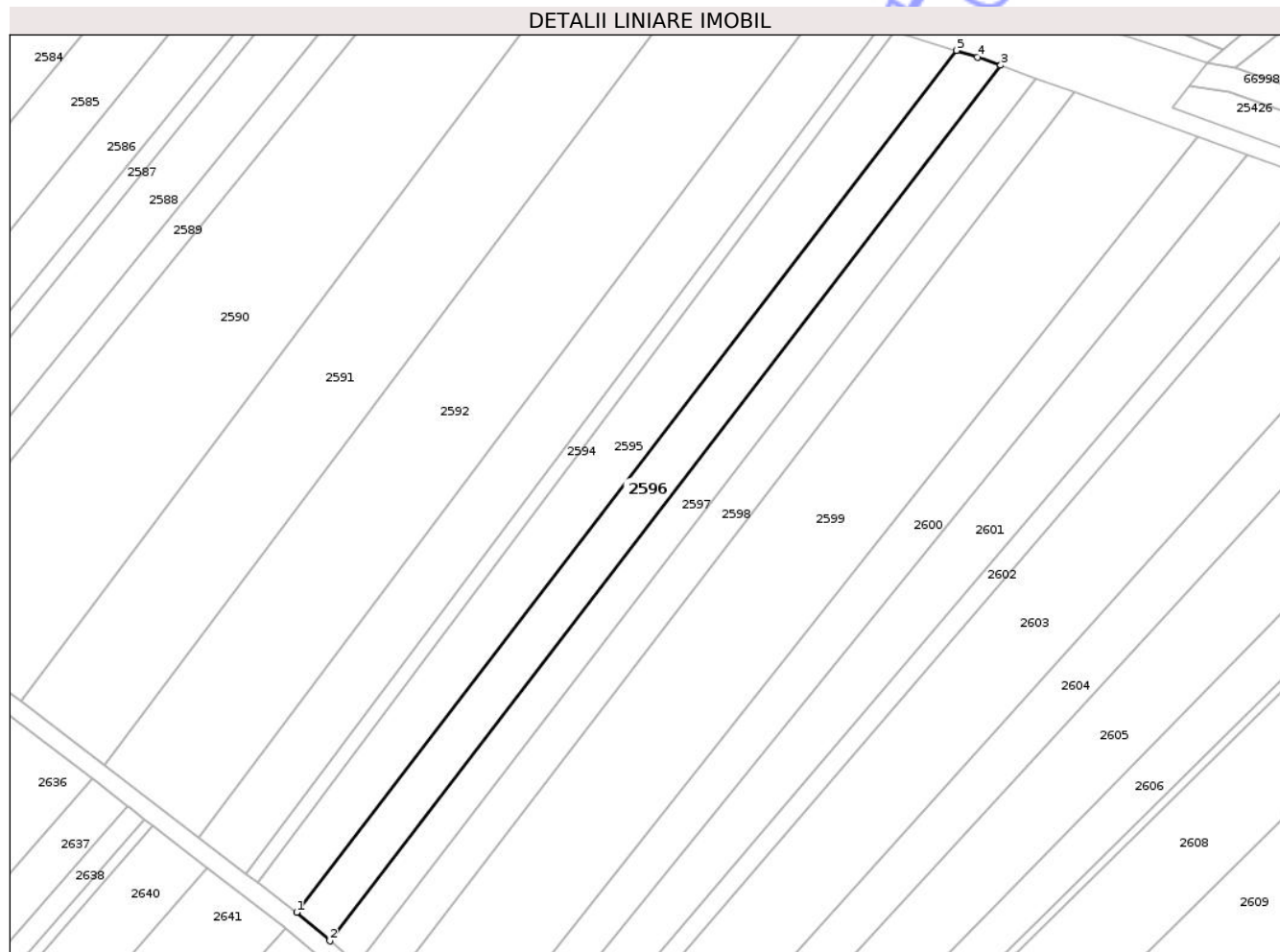
Inscrieri privind dezmembramintele dreptului de proprietate, drepturi reale de garanție și sarcini	Referințe
NU SUNT	

Anexa Nr. 1 La Partea I

Teren

Nr cadastral	Suprafața (mp)*	Observații / Referințe
51017	Din acte: 2.250 Masurata: 2.242	

* Suprafața este determinată în planul de proiecție Stereo 70.



Date referitoare la teren

Crt	Categorie folosință	Intra vilan	Suprafața (mp)	Tarla	Parcelă	Nr. topo	Observații / Referințe
1	arabil	DA	2.242	23	73/1/11	-	

Lungime Segmente

1) Valorile lungimilor segmentelor sunt obținute din proiecție în plan.

Punct început	X / Y	Punct sfârșit	X / Y	Lungime segment (** (m)
1	582.688,374 312.306,611	2	582.695,57 312.300,464	9.464
2	582.695,57 312.300,464	3	582.840,444 312.489,488	238.157
3	582.840,444 312.489,488	4	582.835,41 312.491,3	5.35
4	582.835,41 312.491,3	5	582.830,91 312.492,7	4.713
5	582.830,91 312.492,7	1	582.688,374 312.306,611	234.405

** Lungimile segmentelor sunt determinate în planul de proiecție Stereo 70 și sunt rotunjite la 1 milimetru.

*** Distanța dintre puncte este formată din segmente cumulate ce sunt mai mici decât valoarea 1 milimetru.

Neutilizabil în Circuitul
Civil

**DATE DESPRE IMOBILUL NR. 2597**

Oficiul de Cadastru și Publicitate Imobiliară ILFOV
Biroul de Cadastru și Publicitate Imobiliară Cornetu

A. Partea I. Descrierea imobilului

TEREN Intravilan

Adresa: Loc. Darasti-Ilfov, Jud. Ilfov

Nr. Crt	Nr cadastral Nr. topografic	Suprafața* (mp)	Observații / Referințe
A1		1.850	Sector cadastral:30 Teren neimprejmut;

B. Partea II. Proprietari și acte

Inscrieri privitoare la dreptul de proprietate și alte drepturi reale	Referințe
/	
Act Administrativ nr. 71141, din 23/07/2004 emis de CJPSDPAT ILFOV;	
B1	A1
Intabulare, drept de PROPRIETATE, dobandit prin Reconstituire, cota actuala 1/1	
1) NEACȘU DUMITRU, LIPSĂ CNP	

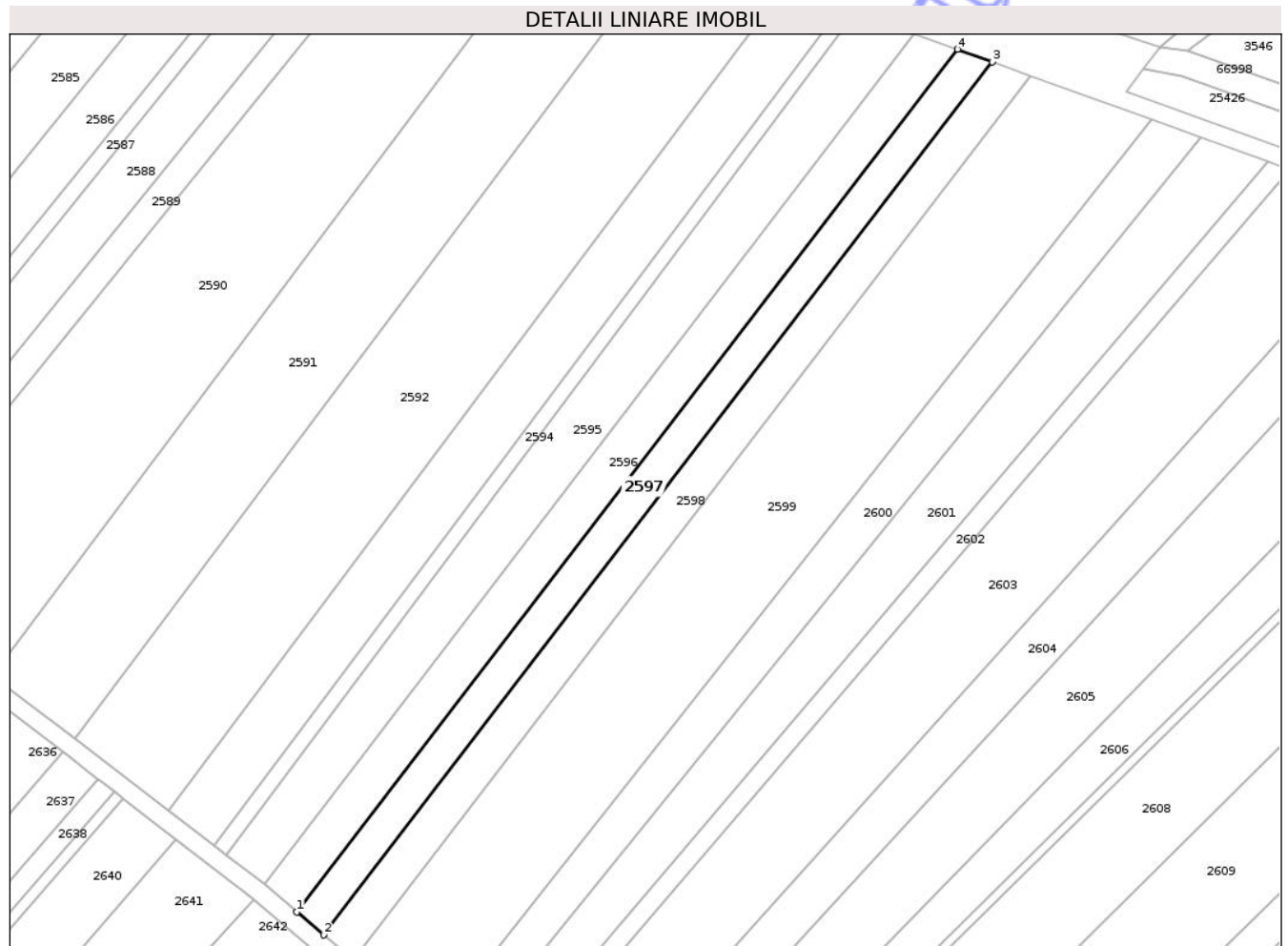
C. Partea III. SARCINI .

Inscrieri privind dezmembramintele dreptului de proprietate, drepturi reale de garanție și sarcini	Referințe
NU SUNT	

Teren

Nr cadastral	Suprafața (mp)*	Observații / Referințe
	1.850	

* Suprafața este determinată în planul de proiecție Stereo 70.



Date referitoare la teren

Crt	Categorie folosință	Intra vilan	Suprafața (mp)	Tarla	Parcelă	Nr. topo	Observații / Referințe
1	arabil	DA	1.850	23	73/1/12	-	

Lungime Segmente

1) Valorile lungimilor segmentelor sunt obținute din proiecție în plan.

Punct început	X / Y	Punct sfârșit	X / Y	Lungime segment (** (m)
1	582.695,57 312.300,464	2	582.701,45 312.295,441	7.733
2	582.701,45 312.295,441	3	582.848,059 312.486,729	241.009
3	582.848,059 312.486,729	4	582.840,444 312.489,488	8.099
4	582.840,444 312.489,488	1	582.695,57 312.300,464	238.157

** Lungimile segmentelor sunt determinate în planul de proiecție Stereo 70 și sunt rotunjite la 1 milimetru.

*** Distanţa dintre puncte este formată din segmente cumulate ce sunt mai mici decât valoarea 1 milimetru.

Neutilizabil în Circuitul
Civil

**DATE DESPRE IMOBILUL NR. 2598**

Oficiul de Cadastru și Publicitate Imobiliară ILFOV
Biroul de Cadastru și Publicitate Imobiliară Cornetu

A. Partea I. Descrierea imobilului

TEREN Intravilan

Adresa: Loc. Darasti-Ilfov, Jud. Ilfov

Nr. Crt	Nr cadastral Nr. topografic	Suprafața* (mp)	Observații / Referințe
A1		2.038	Sector cadastral:30 Teren neimprejmuit;

B. Partea II. Proprietari și acte

Inscrieri privitoare la dreptul de proprietate și alte drepturi reale	Referințe
/	
Act Administrativ nr. 72331, din 03/02/2005 emis de CJPSDPAT ILFOV;	
B1	A1
Intabulare, drept de PROPRIETATE, dobandit prin Reconstituire, cota actuala 1/1	
1) GHEORGHE DUMITRU, LIPSĂ CNP	

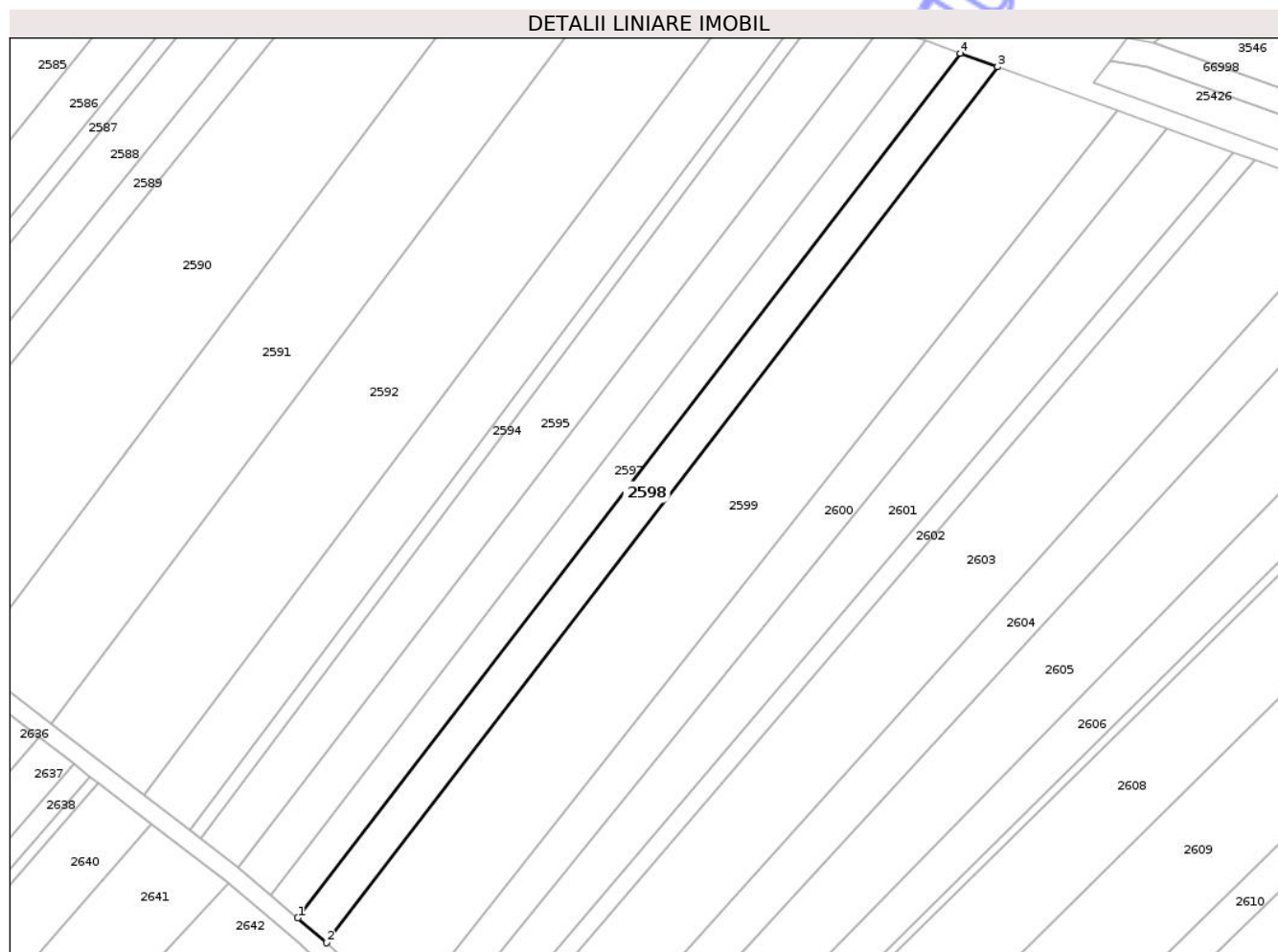
C. Partea III. SARCINI .

Inscrieri privind dezmembramintele dreptului de proprietate, drepturi reale de garanție și sarcini	Referințe
NU SUNT	

Teren

Nr cadastral	Suprafața (mp)*	Observații / Referințe
	2.038	

* Suprafața este determinată în planul de proiecție Stereo 70.



Date referitoare la teren

Crt	Categorie folosință	Intra vilan	Suprafața (mp)	Tarla	Parcelă	Nr. topo	Observații / Referințe
1	arabil	DA	2.038	23	73/1/13	-	

Lungime Segmente

1) Valorile lungimilor segmentelor sunt obținute din proiecție în plan.

Punct început	X / Y	Punct sfârșit	X / Y	Lungime segment (** (m)
1	582.701,45 312.295,441	2	582.707,833 312.289,958	8.415
2	582.707,833 312.289,958	3	582.856,347 312.483,731	244.14
3	582.856,347 312.483,731	4	582.848,059 312.486,729	8.814
4	582.848,059 312.486,729	1	582.701,45 312.295,441	241.009

** Lungimile segmentelor sunt determinate în planul de proiecție Stereo 70 și sunt rotunjite la 1 milimetru.

*** Distanţa dintre puncte este formată din segmente cumulate ce sunt mai mici decât valoarea 1 milimetru.

Neutilizabil în Circuitul
Civil

**DATE DESPRE IMOBILUL NR. 2599**

Oficiul de Cadastru și Publicitate Imobiliară ILFOV
Biroul de Cadastru și Publicitate Imobiliară Cornetu

A. Partea I. Descrierea imobilului

TEREN Intravilan

Adresa: Loc. Darasti-Ilfov, Jud. Ilfov

Nr. Crt	Nr cadastral Nr. topografic	Suprafața* (mp)	Observații / Referințe
A1		6.250	Sector cadastral:30 Teren neimprejmuit;

B. Partea II. Proprietari și acte

Inscrieri privitoare la dreptul de proprietate și alte drepturi reale	Referințe
/	
Act Administrativ nr. 66141, din 30/05/2003 emis de CJPSDPAT ILFOV;	
B1	A1
Intabulare, drept de PROPRIETATE, dobandit prin Reconstituire, cota actuala 1/1	
1) NEAGU PAULINA, LIPSĂ CNP	
2) LATU MARIA, LIPSĂ CNP	
3) SANDU GHEORGHE, LIPSĂ CNP	

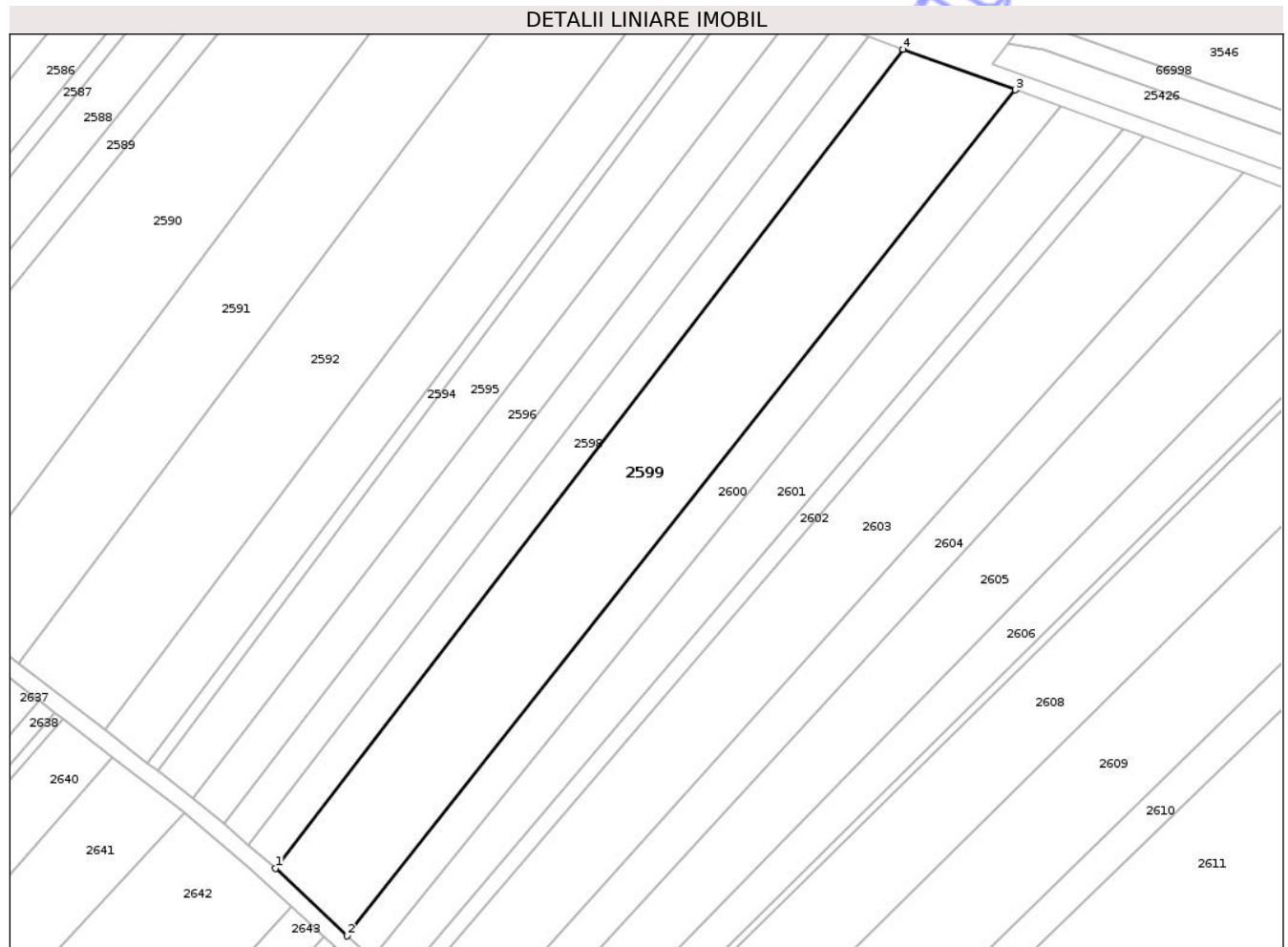
C. Partea III. SARCINI .

Inscrieri privind dezmembramintele dreptului de proprietate, drepturi reale de garanție și sarcini	Referințe
NU SUNT	

Teren

Nr cadastral	Suprafața (mp)*	Observații / Referințe
	6.250	

* Suprafața este determinată în planul de proiecție Stereo 70.



Date referitoare la teren

Crt	Categorie folosință	Intra vilan	Suprafața (mp)	Tarla	Parcelă	Nr. topo	Observații / Referințe
1	arabil	DA	6.250	23	73/1/14	-	

Lungime Segmente

1) Valorile lungimilor segmentelor sunt obținute din proiecție în plan.

Punct început	X / Y	Punct sfârșit	X / Y	Lungime segment (** (m)
1	582.707,833 312.289,958	2	582.724,802 312.274,019	23.281
2	582.724,802 312.274,019	3	582.882,95 312.474,106	255.04
3	582.882,95 312.474,106	4	582.856,347 312.483,731	28.291
4	582.856,347 312.483,731	1	582.707,833 312.289,958	244.14

** Lungimile segmentelor sunt determinate în planul de proiecție Stereo 70 și sunt rotunjite la 1 milimetru.

*** Distanţa dintre puncte este formată din segmente cumulate ce sunt mai mici decât valoarea 1 milimetru.

Neutilizabil în Circuitul
Civil

**DATE DESPRE IMOBILUL NR. 2600**

Oficiul de Cadastru și Publicitate Imobiliară ILFOV
Biroul de Cadastru și Publicitate Imobiliară Cornetu

A. Partea I. Descrierea imobilului

TEREN Intravilan

Adresa: Loc. Darasti-Ilfov, Jud. Ilfov

Nr. Crt	Nr cadastral Nr. topografic	Suprafața* (mp)	Observații / Referințe
A1		2.403	Sector cadastral:30 Teren neimprejmuit;

B. Partea II. Proprietari și acte

Inscrieri privitoare la dreptul de proprietate și alte drepturi reale	Referințe
/	
Act Administrativ nr. 65697, din 17/04/2003 emis de CJPSDPAT ILFOV;	
B1	A1
Intabulare, drept de PROPRIETATE, dobandit prin Reconstituire, cota actuala 1/1	
1) MATEI ION, LIPSĂ CNP	

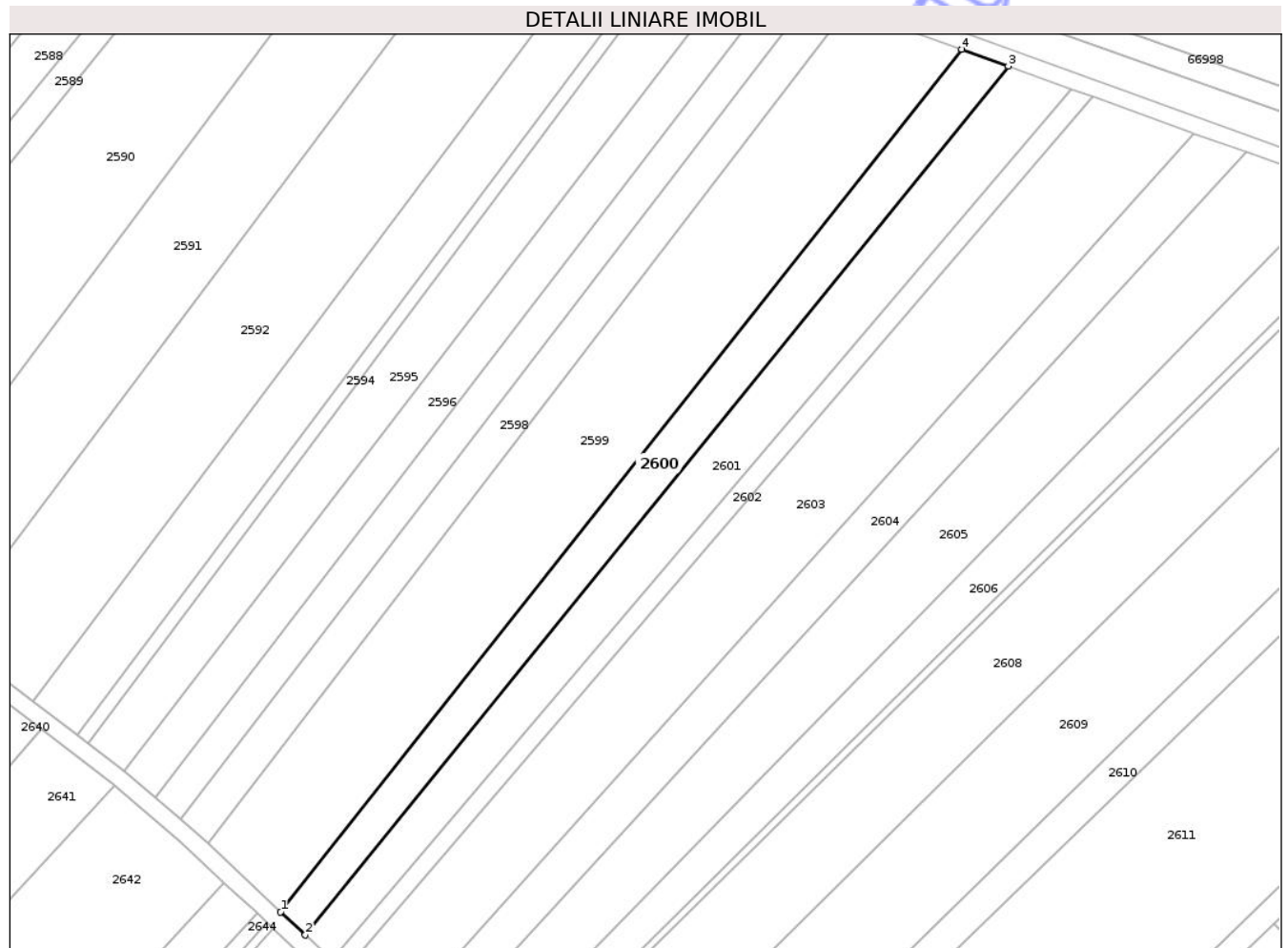
C. Partea III. SARCINI .

Inscrieri privind dezmembramintele dreptului de proprietate, drepturi reale de garanție și sarcini	Referințe
NU SUNT	

Teren

Nr cadastral	Suprafața (mp)*	Observații / Referințe
	2.403	

* Suprafața este determinată în planul de proiecție Stereo 70.



Date referitoare la teren

Crt	Categorie folosință	Intra vilan	Suprafața (mp)	Tarla	Parcelă	Nr. topo	Observații / Referințe
1	arabil	DA	2.403	23	73/1/15	-	

Lungime Segmente

1) Valorile lungimilor segmentelor sunt obținute din proiecție în plan.

Punct început	X / Y	Punct sfârșit	X / Y	Lungime segment (** (m)
1	582.724,802 312.274,019	2	582.730,511 312.268,657	7.832
2	582.730,511 312.268,657	3	582.893,755 312.470,197	259.359
3	582.893,755 312.470,197	4	582.882,95 312.474,106	11.49
4	582.882,95 312.474,106	1	582.724,802 312.274,019	255.04

** Lungimile segmentelor sunt determinate în planul de proiecție Stereo 70 și sunt rotunjite la 1 milimetru.

*** Distanţa dintre puncte este formată din segmente cumulate ce sunt mai mici decât valoarea 1 milimetru.

Neutilizabil în Circuitul
Civil

**DATE DESPRE IMOBILUL NR. 2601**

Oficiul de Cadastru și Publicitate Imobiliară ILFOV
Biroul de Cadastru și Publicitate Imobiliară Cornetu

A. Partea I. Descrierea imobilului

TEREN Intravilan

Adresa: Loc. Darasti-Ilfov, Jud. Ilfov

Nr. Crt	Nr cadastral Nr. topografic	Suprafața* (mp)	Observații / Referințe
A1		3.055	Sector cadastral:30 Teren neimprejmuit;

B. Partea II. Proprietari și acte

Inscrieri privitoare la dreptul de proprietate și alte drepturi reale	Referințe
/	
Act Administrativ nr. 60896, din 31/07/2002 emis de CJPSDPAT ILFOV;	
B1	A1
Intabulare, drept de PROPRIETATE, dobandit prin Reconstituire, cota actuala 1/1	
1) IANCU PETRE, LIPSĂ CNP	

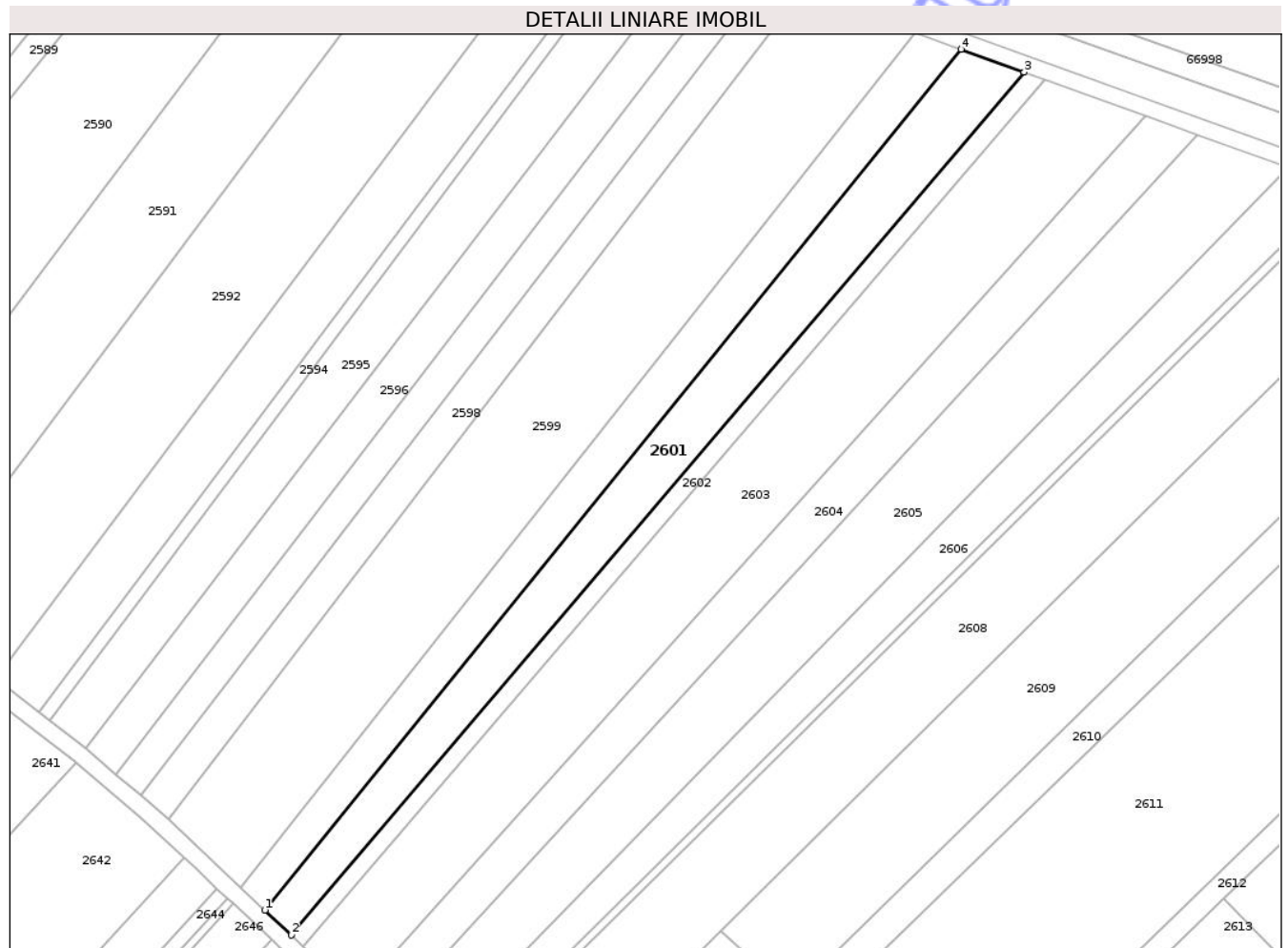
C. Partea III. SARCINI .

Inscrieri privind dezmembramintele dreptului de proprietate, drepturi reale de garanție și sarcini	Referințe
NU SUNT	

Teren

Nr cadastral	Suprafața (mp)*	Observații / Referințe
	3.055	

* Suprafața este determinată în planul de proiecție Stereo 70.



Date referitoare la teren

Crt	Categorie folosință	Intra vilan	Suprafața (mp)	Tarla	Parcelă	Nr. topo	Observații / Referințe
1	arabil	DA	3.055	23	73/1/16	-	

Lungime Segmente

1) Valorile lungimilor segmentelor sunt obținute din proiecție în plan.

Punct început	X / Y	Punct sfârșit	X / Y	Lungime segment (** (m)
1	582.730,511 312.268,657	2	582.736,744 312.262,802	8.552
2	582.736,744 312.262,802	3	582.908,504 312.464,852	265.19
3	582.908,504 312.464,852	4	582.893,755 312.470,197	15.688
4	582.893,755 312.470,197	1	582.730,511 312.268,657	259.359

** Lungimile segmentelor sunt determinate în planul de proiecție Stereo 70 și sunt rotunjite la 1 milimetru.

*** Distanţa dintre puncte este formată din segmente cumulate ce sunt mai mici decât valoarea 1 milimetru.

Neutilizabil în Circuitul
Civil

**DATE DESPRE IMOBILUL NR. 2602**

Oficiul de Cadastru și Publicitate Imobiliară ILFOV
Biroul de Cadastru și Publicitate Imobiliară Cornetu

A. Partea I. Descrierea imobilului

TEREN Intravilan

Adresa: Loc. Darasti-Ilfov, Jud. Ilfov

Nr. Crt	Nr cadastral Nr. topografic	Suprafața* (mp)	Observații / Referințe
A1		1.165	Sector cadastral:30 Teren neimprejmuit;

B. Partea II. Proprietari și acte

Inscrieri privitoare la dreptul de proprietate și alte drepturi reale	Referințe
/	
Act Administrativ nr. 72255, din 29/12/2004 emis de CJPSDPAT ILFOV;	
B1	A1
Intabulare, drept de PROPRIETATE, dobandit prin Reconstituire, cota actuala 1/1	
1) IANCU MARIA, LIPSĂ CNP	
2) VOINEA DUMITRA, LIPSĂ CNP	

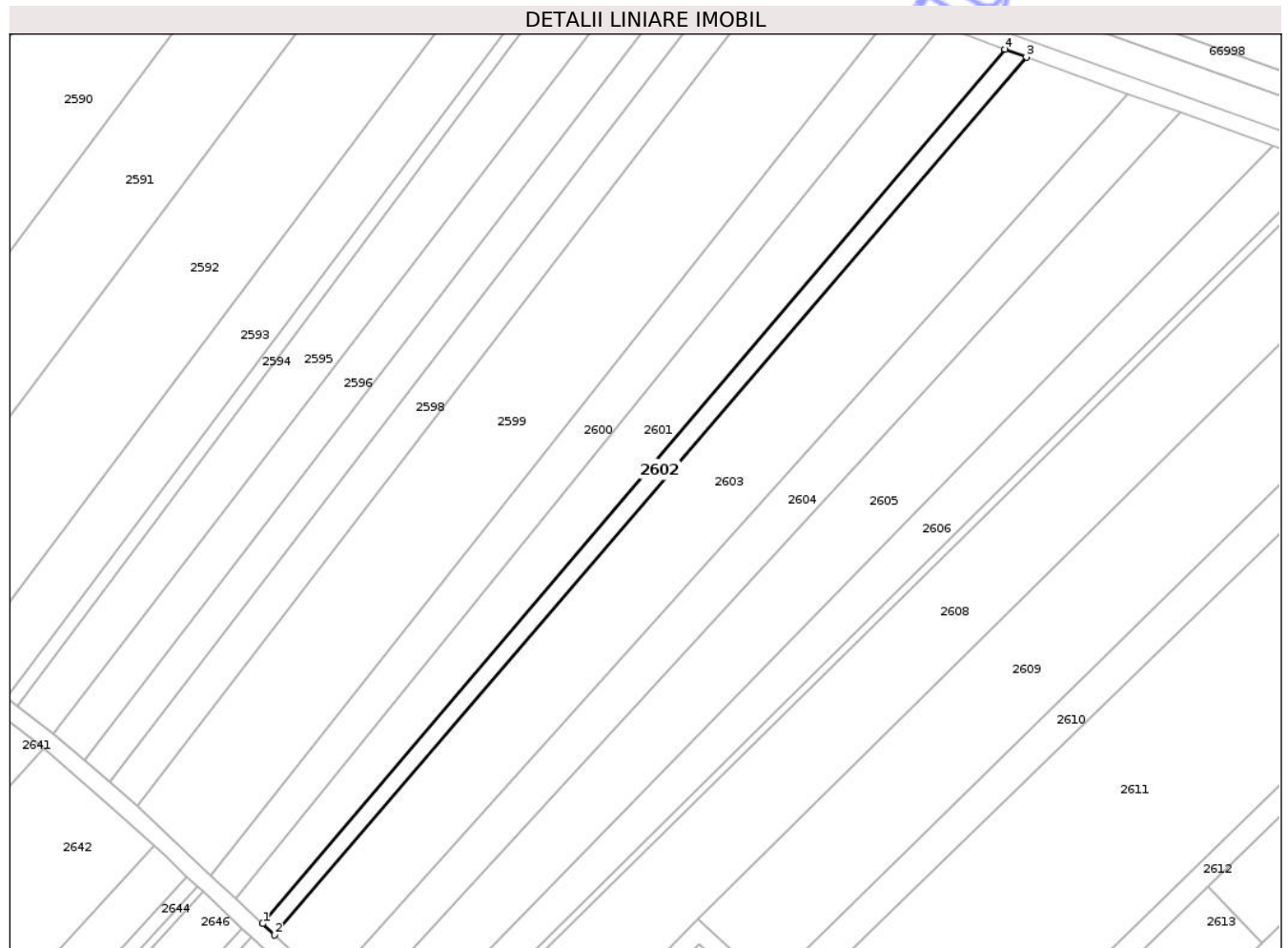
C. Partea III. SARCINI .

Inscrieri privind dezmembramintele dreptului de proprietate, drepturi reale de garanție și sarcini	Referințe
NU SUNT	

Teren

Nr cadastral	Suprafața (mp)*	Observații / Referințe
	1.165	

* Suprafața este determinată în planul de proiecție Stereo 70.



Date referitoare la teren

Crt	Categorie folosință	Intra vilan	Suprafața (mp)	Tarla	Parcelă	Nr. topo	Observații / Referințe
1	arabil	DA	1.165	23	73/1/16/2	-	

Lungime Segmente

1) Valorile lungimilor segmentelor sunt obținute din proiecție în plan.

Punct început	X / Y	Punct sfârșit	X / Y	Lungime segment (** (m)
1	582.736,744 312.262,802	2	582.739,528 312.260,187	3.82
2	582.739,528 312.260,187	3	582.913,468 312.463,061	267.232
3	582.913,468 312.463,061	4	582.908,504 312.464,852	5.277
4	582.908,504 312.464,852	1	582.736,744 312.262,802	265.19

** Lungimile segmentelor sunt determinate în planul de proiecție Stereo 70 și sunt rotunjite la 1 milimetru.

*** Distanţa dintre puncte este formată din segmente cumulate ce sunt mai mici decât valoarea 1 milimetru.

Neutilizabil în Circuitul
Civil

**DATE DESPRE IMOBILUL NR. 2603**

Oficiul de Cadastru și Publicitate Imobiliară ILFOV
Biroul de Cadastru și Publicitate Imobiliară Cornetu

A. Partea I. Descrierea imobilului

TEREN Intravilan

Adresa: Loc. Darasti-Ilfov, Jud. Ilfov

Nr. Crt	Nr cadastral Nr. topografic	Suprafața* (mp)	Observații / Referințe
A1		5.438	Sector cadastral:30 Teren neimprejmuit;

B. Partea II. Proprietari și acte

Inscrieri privitoare la dreptul de proprietate și alte drepturi reale	Referințe
/	
Act Administrativ nr. 64778, din 06/02/2003 emis de CJPSDPAT ILFOV;	
B1	A1
Intabulare, drept de PROPRIETATE, dobandit prin Reconstituire, cota actuala 1/1	
1) GICA MARIA, LIPSĂ CNP	

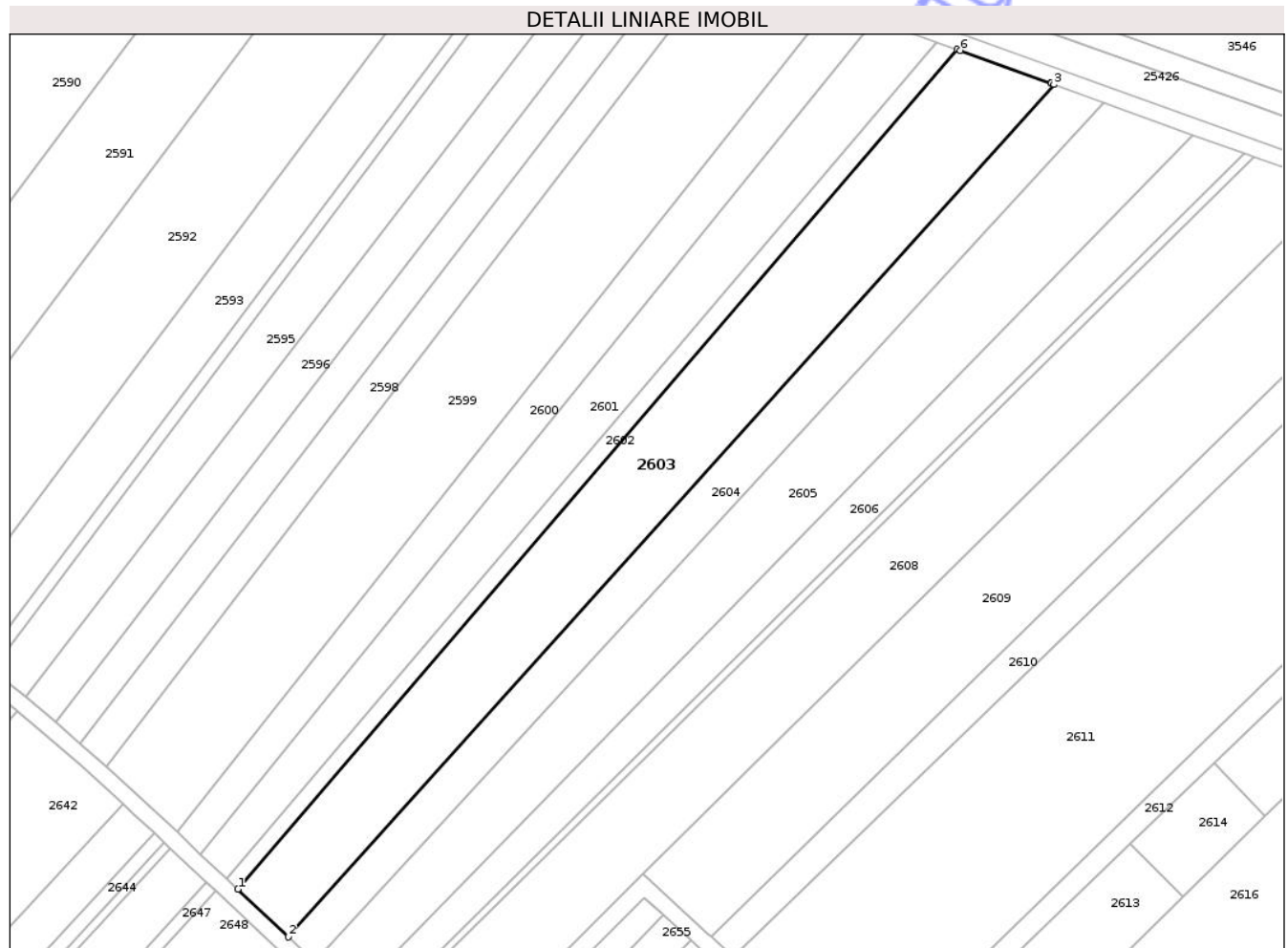
C. Partea III. SARCINI .

Inscrieri privind dezmembramintele dreptului de proprietate, drepturi reale de garanție și sarcini	Referințe
NU SUNT	

Teren

Nr cadastral	Suprafața (mp)*	Observații / Referințe
	5.438	

* Suprafața este determinată în planul de proiecție Stereo 70.



Date referitoare la teren

Crt	Categorie folosință	Intra vilan	Suprafața (mp)	Tarla	Parcelă	Nr. topo	Observații / Referințe
1	arabil	DA	5.438	23	73/1/17	-	

Lungime Segmente

1) Valorile lungimilor segmentelor sunt obținute din proiecție în plan.

Punct început	X / Y	Punct sfârșit	X / Y	Lungime segment (** (m)
1	582.739,528 312.260,187	2	582.751,776 312.248,682	16.804
2	582.751,776 312.248,682	3	582.936,871 312.454,571	276.858
3	582.936,871 312.454,571	4	582.936,184 312.454,82	0.731
4	582.936,184 312.454,82	5	582.936,2 312.454,84	0.026
5	582.936,2 312.454,84	6	582.914,22 312.462,79	23.374

Punct început	X / Y	Punct sfârșit	X / Y	Lungime segment (** (m)
6	582.914,22 312.462,79	7	582.913,468 312.463,061	0.799
7	582.913,468 312.463,061	1	582.739,528 312.260,187	267.232

** Lungimile segmentelor sunt determinate în planul de proiecție Stereo 70 și sunt rotunjite la 1 milimetru.

*** Distanța dintre puncte este formată din segmente cumulate ce sunt mai mici decât valoarea 1 milimetru.

Neutilizabil în Circuitul Civil

**DATE DESPRE IMOBILUL NR. 2605**

Oficiul de Cadastru și Publicitate Imobiliară ILFOV
Biroul de Cadastru și Publicitate Imobiliară Cornetu

A. Partea I. Descrierea imobilului

TEREN Intravilan

Adresa: Loc. Darasti-Ilfov, Jud. Ilfov

Nr. Crt	Nr cadastral Nr. topografic	Suprafața* (mp)	Observații / Referințe
A1		4.727	Sector cadastral:30 Teren neimprejmuit;

B. Partea II. Proprietari și acte

Inscrieri privitoare la dreptul de proprietate și alte drepturi reale	Referințe
/	
Act Administrativ nr. 72976, din 19/08/2005 emis de CJPSDPAT ILFOV;	
B1	A1
Intabulare, drept de PROPRIETATE, dobandit prin Reconstituire, cota actuala 1/1	
1) IONIȚĂ FLOREA, LIPSĂ CNP	

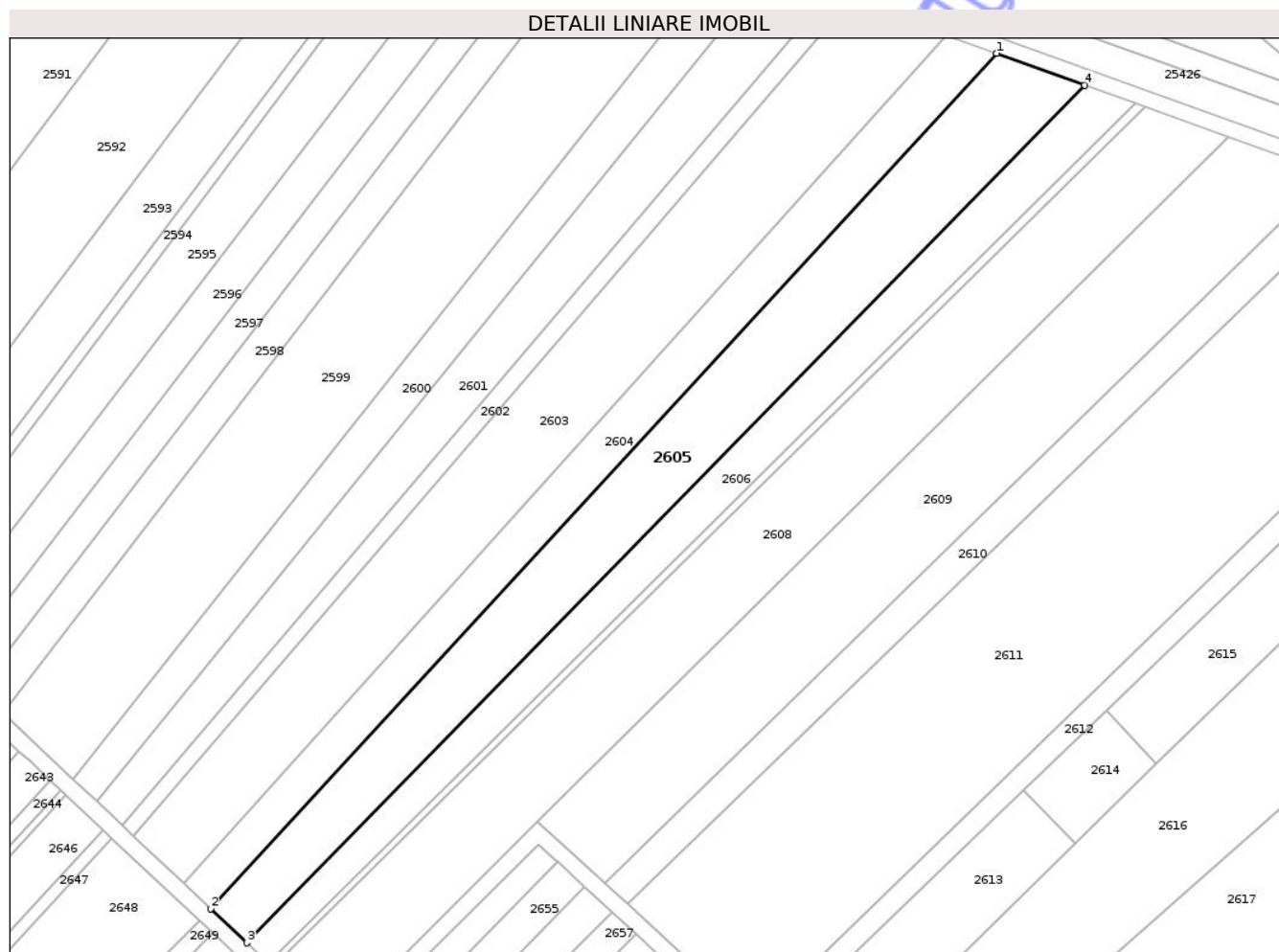
C. Partea III. SARCINI .

Inscrieri privind dezmembramintele dreptului de proprietate, drepturi reale de garanție și sarcini	Referințe
NU SUNT	

Teren

Nr cadastral	Suprafața (mp)*	Observații / Referințe
	4.727	

* Suprafața este determinată în planul de proiecție Stereo 70.



Date referitoare la teren

Crt	Categorie folosință	Intra vilan	Suprafața (mp)	Tarla	Parcelă	Nr. topo	Observații / Referințe
1	arabil	DA	4.727	23	73/1/19	-	

Lungime Segmente

1) Valorile lungimilor segmentelor sunt obținute din proiecție în plan.

Punct început	X / Y	Punct sfârșit	X / Y	Lungime segment (** (m)
1	582.949,01 312.450,172	2	582.758,174 312.242,608	281.96
2	582.758,174 312.242,608	3	582.767,05 312.234,334	12.134
3	582.767,05 312.234,334	4	582.970,417 312.442,413	290.955
4	582.970,417 312.442,413	1	582.949,01 312.450,172	22.77

** Lungimile segmentelor sunt determinate în planul de proiecție Stereo 70 și sunt rotunjite la 1 milimetru.

*** Distanţa dintre puncte este formată din segmente cumulate ce sunt mai mici decât valoarea 1 milimetru.

Neutilizabil în Circuitul
Civil

**DATE DESPRE IMOBILUL NR. 2606**

Oficiul de Cadastru și Publicitate Imobiliară ILFOV
Biroul de Cadastru și Publicitate Imobiliară Cornetu

A. Partea I. Descrierea imobilului

TEREN Intravilan

Adresa: Loc. Darasti-Ilfov, Jud. Ilfov

Nr. Crt	Nr cadastral Nr. topografic	Suprafața* (mp)	Observații / Referințe
A1		2.790	Sector cadastral:30 Teren neimprejmuit;

B. Partea II. Proprietari și acte

Inscrieri privitoare la dreptul de proprietate și alte drepturi reale	Referințe
/	
Act Administrativ nr. 67826, din 07/11/2003 emis de CJPSDPAT ILFOV;	
B1	A1
Intabulare, drept de PROPRIETATE, dobandit prin Reconstituire, cota actuala 1/1	
1) NEACȘU CONSTANTIN, LIPSĂ CNP	

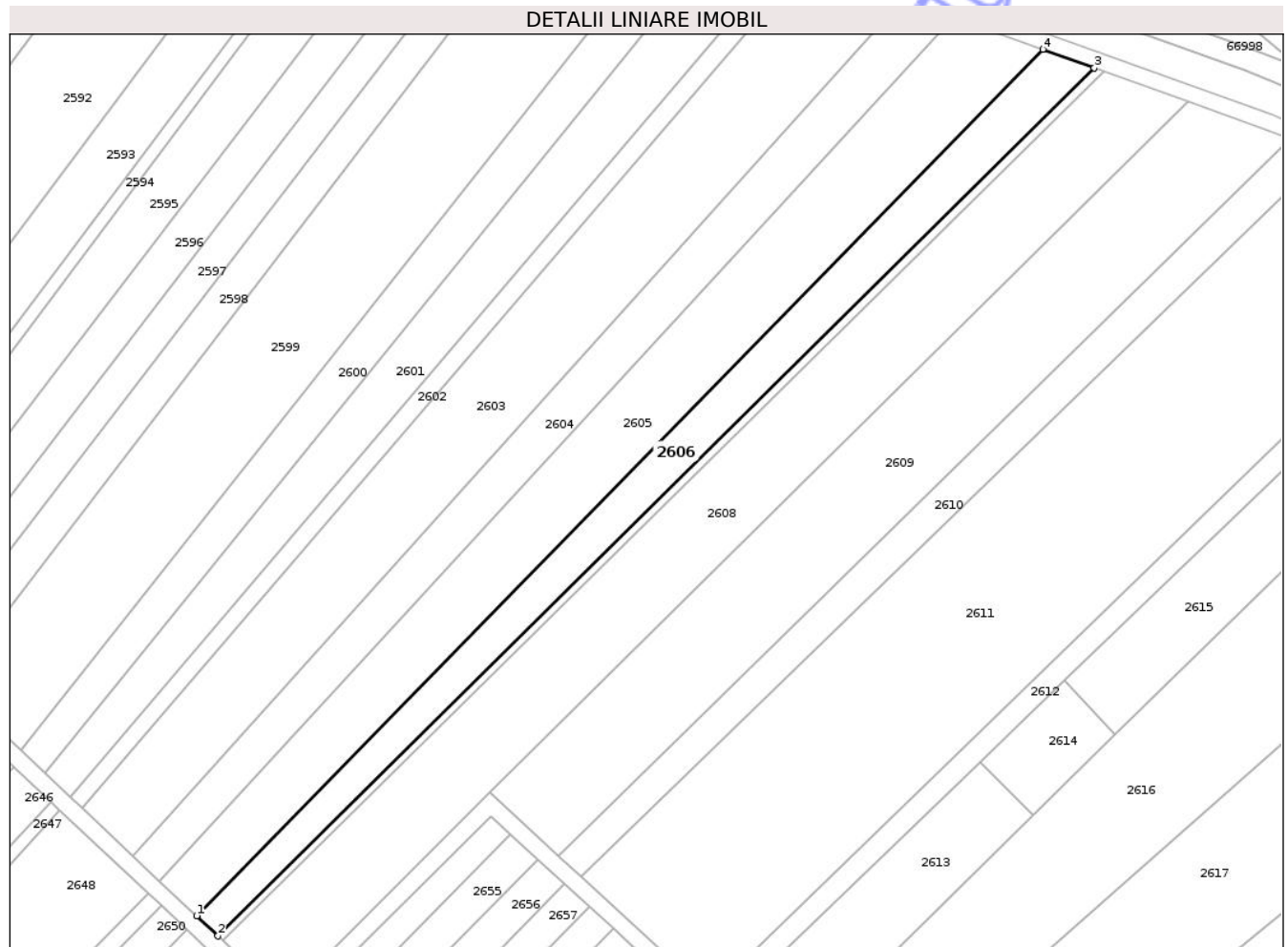
C. Partea III. SARCINI .

Inscrieri privind dezmembramintele dreptului de proprietate, drepturi reale de garanție și sarcini	Referințe
NU SUNT	

Teren

Nr cadastral	Suprafața (mp)*	Observații / Referințe
	2.790	

* Suprafața este determinată în planul de proiecție Stereo 70.



Date referitoare la teren

Crt	Categorie folosință	Intra vilan	Suprafața (mp)	Tarla	Parcelă	Nr. topo	Observații / Referințe
1	arabil	DA	2.790	23	73/1/20	-	

Lungime Segmente

1) Valorile lungimilor segmentelor sunt obținute din proiecție în plan.

Punct început	X / Y	Punct sfârșit	X / Y	Lungime segment (** (m)
1	582.767,05 312.234,334	2	582.772,186 312.229,51	7.046
2	582.772,186 312.229,51	3	582.982,814 312.437,92	296.309
3	582.982,814 312.437,92	4	582.970,417 312.442,413	13.186
4	582.970,417 312.442,413	1	582.767,05 312.234,334	290.955

** Lungimile segmentelor sunt determinate în planul de proiecție Stereo 70 și sunt rotunjite la 1 milimetru.

*** Distanţa dintre puncte este formată din segmente cumulate ce sunt mai mici decât valoarea 1 milimetru.

Neutilizabil în Circuitul
Civil

**DATE DESPRE IMOBILUL NR. 2609**

Oficiul de Cadastru și Publicitate Imobiliară ILFOV
Biroul de Cadastru și Publicitate Imobiliară Cornetu

A. Partea I. Descrierea imobilului

TEREN Intravilan

Adresa: Loc. Darasti-Ilfov, Jud. Ilfov

Nr. Crt	Nr cadastral Nr. topografic	Suprafața* (mp)	Observații / Referințe
A1	51648	Din acte: 5.550 Masurata: 5.536	Sector cadastral:30 Teren neimprejmuit;

B. Partea II. Proprietari și acte

Inscrieri privitoare la dreptul de proprietate și alte drepturi reale		Referințe
318075 / 01/11/2018		
Act Administrativ nr. 613, din 04/02/2019 emis de PRIMARIA DARASTI - ILFOV;		
B1	Intabulare, drept de PROPRIETATE, dobandit prin lesire Din Indiviziune, cota actuala 1/1 1) MATEI ELENA	A1
32505 / 06/02/2019		
Act Administrativ nr. 613, din 04/02/2019 emis de PRIMARIA DARASTI - ILFOV;		
B2	se noteaza schimbarea destinatiei terenului din extravilan in intravilan.	A1

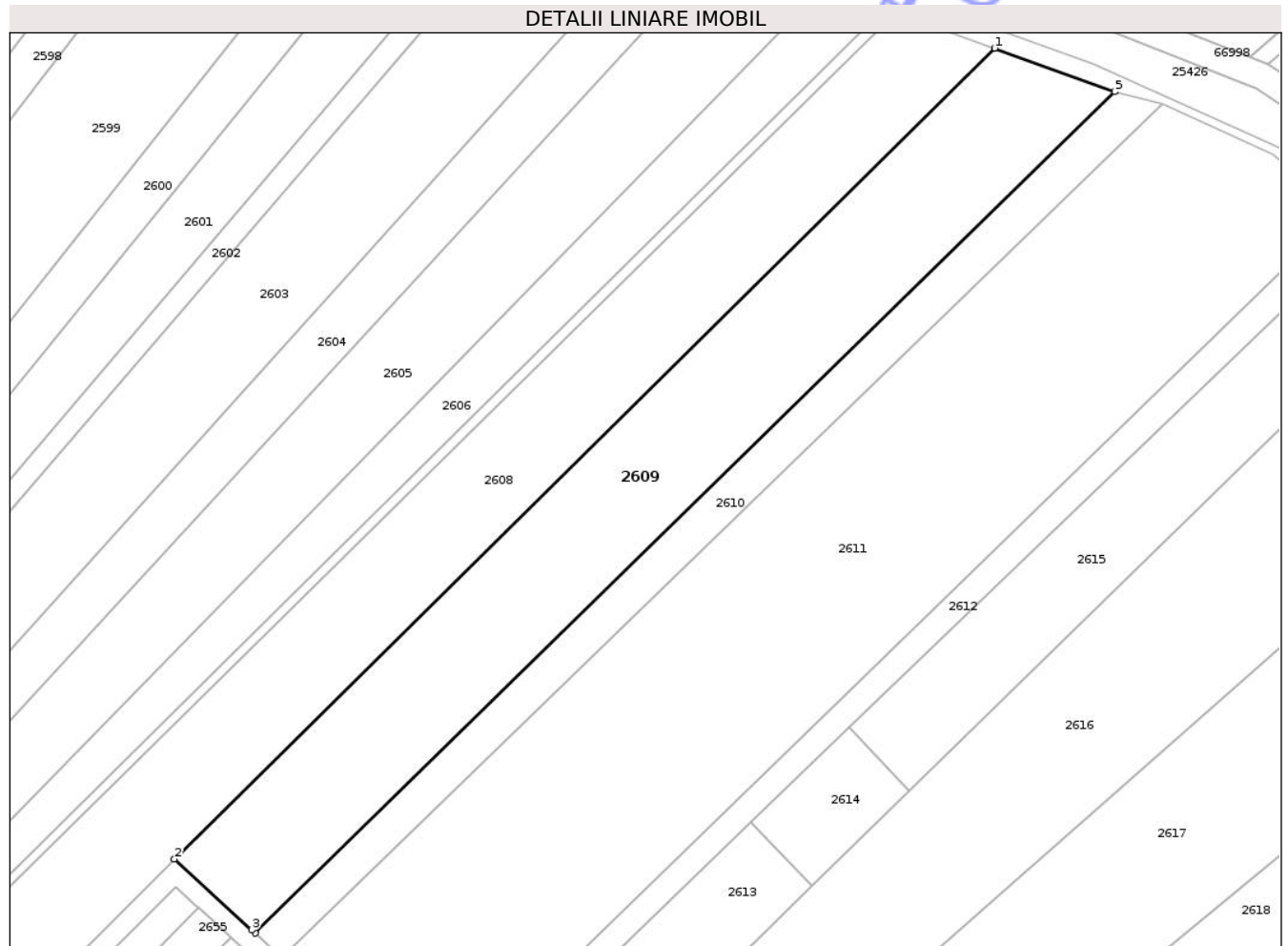
C. Partea III. SARCINI .

Inscrieri privind dezmembramintele dreptului de proprietate, drepturi reale de garanție și sarcini	Referințe
NU SUNT	

Teren

Nr cadastral	Suprafața (mp)*	Observații / Referințe
51648	Din acte: 5.550 Masurata: 5.536	

* Suprafața este determinată în planul de proiecție Stereo 70.



Date referitoare la teren

Crt	Categorie folosință	Intra vilan	Suprafața (mp)	Tarla	Parcelă	Nr. topo	Observații / Referințe
1	arabil	DA	5.536	23	73/1/22/1	-	

Lungime Segmente

1) Valorile lungimilor segmentelor sunt obținute din proiecție în plan.

Punct început	X / Y	Punct sfârșit	X / Y	Lungime segment (** (m)
1	583.005,348 312.429,771	2	582.837,496 312.263,859	236.011
2	582.837,496 312.263,859	3	582.853,316 312.249,366	21.455
3	582.853,316 312.249,366	4	582.854,006 312.248,733	0.936
4	582.854,006 312.248,733	5	583.029,905 312.420,863	246.108
5	583.029,905 312.420,863	1	583.005,348 312.429,771	26.123

** Lungimile segmentelor sunt determinate în planul de proiecție Stereo 70 și sunt rotunjite la 1 milimetru.

*** Distanța dintre puncte este formată din segmente cumulate ce sunt mai mici decât valoarea 1 milimetru.

Neutilizabil în Circuitul
Civil

**DATE DESPRE IMOBILUL NR. 2611**

Oficiul de Cadastru și Publicitate Imobiliară ILFOV
Biroul de Cadastru și Publicitate Imobiliară Cornetu

A. Partea I. Descrierea imobilului

TEREN Intravilan

Adresa: Loc. Darasti-Ilfov, Jud. Ilfov

Nr. Crt	Nr cadastral Nr. topografic	Suprafața* (mp)	Observații / Referințe
A1	51371	Din acte: 10.703 Masurata: 10.700	Sector cadastral:30 Teren neimprejmit;

B. Partea II. Proprietari și acte

Inscrieri privitoare la dreptul de proprietate și alte drepturi reale		Referințe
266771 / 04/11/2015		
Act Administrativ nr. 65664, din 17/04/2003 emis de PREFECTURA ILFOV (certificat de mostenitor cu partaj succesoral nr. 85/08-12-2011 emis de bnp joanta vasile cristian; adeverinta nr. 3376/03-11-2015 emis de Consiliul Local al Primariei Comunei Darasti-Ilfov; act administrativ nr. seria DS nr.621477/26-03-2008 emis de Consiliul Local al Primariei Comunei Darasti-Ilfov; act administrativ nr. 3376/03-11-2015 emis de Consiliul Local al Primariei Comunei Darasti-Ilfov;);		
B1	Intabulare, drept de PROPRIETATE, dobandit prin Conventie, cota actuala 1/1 1) MATEI ION	A1

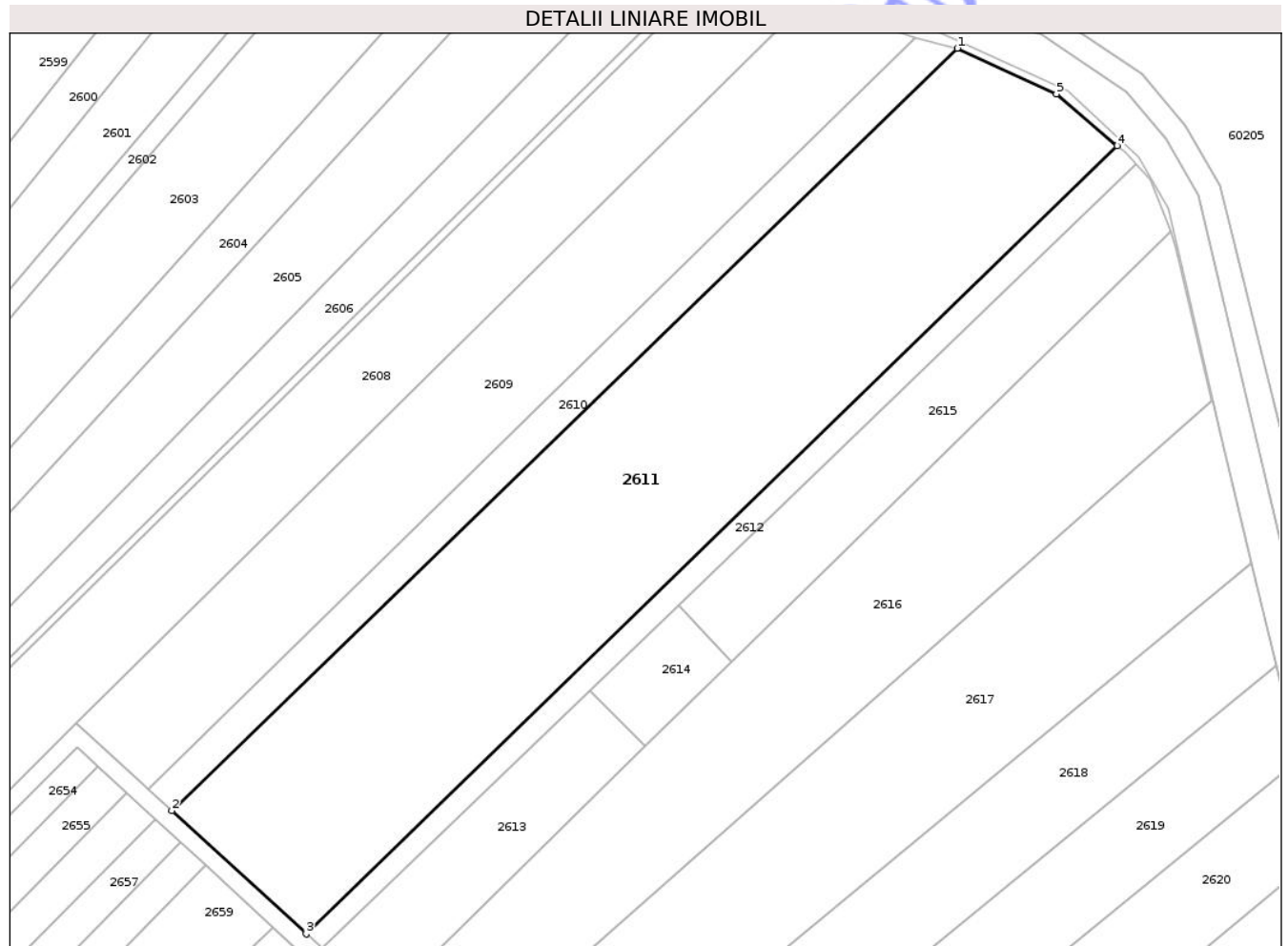
C. Partea III. SARCINI .

Inscrieri privind dezmembramintele dreptului de proprietate, drepturi reale de garanție și sarcini	Referințe
NU SUNT	

Teren

Nr cadastral	Suprafața (mp)*	Observații / Referințe
51371	Din acte: 10.703 Masurata: 10.700	

* Suprafața este determinată în planul de proiecție Stereo 70.



Date referitoare la teren

Crt	Categorie folosință	Intra vilan	Suprafața (mp)	Tarla	Parcelă	Nr. topo	Observații / Referințe
1	arabil	DA	10.700	23	73/1/23	-	

Lungime Segmente

1) Valorile lungimilor segmentelor sunt obținute din proiecție în plan.

Punct început	X / Y	Punct sfârșit	X / Y	Lungime segment (** (m)
1	583.039,663 312.418,489	2	582.859,417 312.243,776	251.024
2	582.859,417 312.243,776	3	582.890,276 312.215,504	41.852
3	582.890,276 312.215,504	4	583.076,401 312.396,181	259.397
4	583.076,401 312.396,181	5	583.062,422 312.408,013	18.314

Punct început	X / Y	Punct sfârșit	X / Y	Lungime segment (** (m)
5	583.062,422 312.408,013	1	583.039,663 312.418,489	25.054

** Lungimile segmentelor sunt determinate în planul de proiecție Stereo 70 și sunt rotunjite la 1 milimetru.

*** Distanța dintre puncte este formată din segmente cumulate ce sunt mai mici decât valoarea 1 milimetru.

Neutilizabil în Circuitul Civil

**DATE DESPRE IMOBILUL NR. 2612**

Oficiul de Cadastru și Publicitate Imobiliară ILFOV
Biroul de Cadastru și Publicitate Imobiliară Cornetu

A. Partea I. Descrierea imobilului

TEREN Intravilan

Nr. CF vechi:504
Nr. cadastral vechi:399/3

Adresa: Loc. Darasti-Ilfov, Jud. Ilfov

Nr. Crt	Nr cadastral Nr. topografic	Suprafața* (mp)	Observații / Referințe
A1	50729	1.425	Sector cadastral:30 Teren neimprejmuit;

B. Partea II. Proprietari și acte

Inscrieri privitoare la dreptul de proprietate și alte drepturi reale		Referințe
163335 / 17/10/2008		
Act Administrativ nr. 1686, din 14/10/2008 emis de BNP;		
B1	Intabulare, drept de PROPRIETATE, dobandit prin Conventie, cota actuala 1641/5000 1) TOMOSOIU RODICA, LIPSA CNP <i>OBSERVATII: (provenita din conversia CF 504)</i>	A1
186624 / 23/12/2011		
Act Notarial nr. 2630, din 21/12/2011 emis de BNP (certificat de inregistrare nr J40/12188/27.07.2006, certificat de inregistrare mentiuni;rezolutia nr 29053/15.03.2010);		
B2	Intabulare, drept de PROPRIETATE, dobandit prin Conventie, cota actuala 2657/5000, cota initiala 3359/5000 1) DEDITA CARMEN, LIPSA CNP 2) DEDITA MARIAN, sotii, LIPSA CNP <i>OBSERVATII: (provenita din conversia CF 504)</i>	A1
276812 / 29/06/2022		
Act Notarial nr. 12, din 28/06/2022 emis de Joanta Vasile Cristian;		
B3	Se noteaza incheierea de rectificare nr. 12/28.06.2022 la contractul de vanzare cumparare aut sub nr. 1686/14.10.2008	A1
13665 / 08/07/2025		
Act Notarial nr. 1276, din 19/05/2025 emis de Pieleanu Daniela (act notarial nr 1791 din 02.07.2025, emis de Pieleanu Daniela;act administrativ nr 3061 din 04.06.2025, emis de PRIMARIA COMUNEI DARASTI-ILFOV);		
B4	Intabulare, drept de PROPRIETATE, dobandit prin Conventie, cota actuala 702/10000 1) TUDOSE GEORGE-CRISTI, necasatorit	A1
B5	se notează actualizarea informațiilor tehnice ale imobilului prin schimbarea destinației din extravilan în intravilan	A1

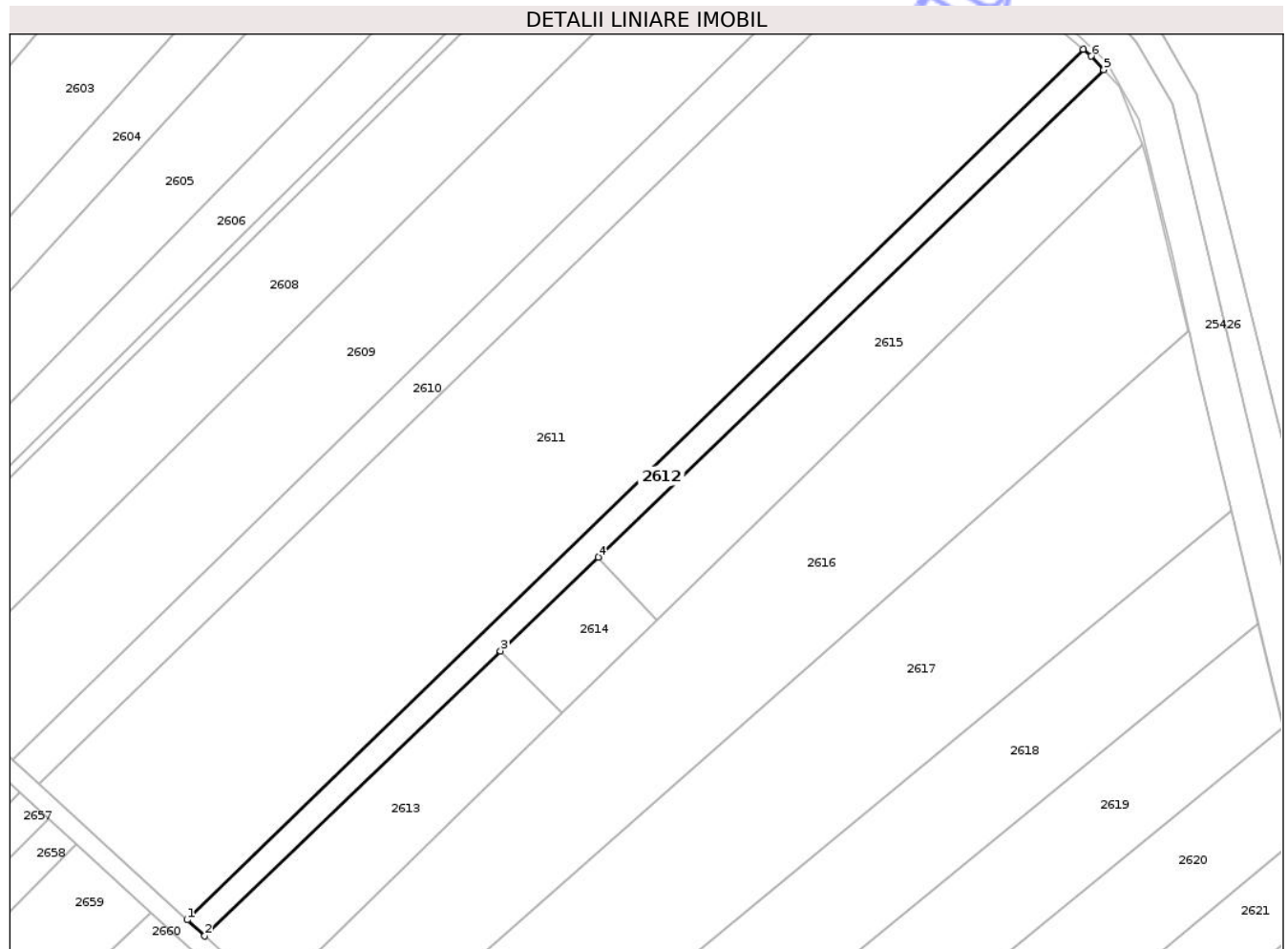
C. Partea III. SARCINI .

Inscrieri privind dezmembramintele dreptului de proprietate, drepturi reale de garanție și sarcini	Referințe
NU SUNT	

Teren

Nr cadastral	Suprafața (mp)*	Observații / Referințe
50729	1.425	

* Suprafața este determinată în planul de proiecție Stereo 70.



Date referitoare la teren

Crt	Categorie folosință	Intra vilan	Suprafața (mp)	Tarla	Parcelă	Nr. topo	Observații / Referințe
1	arabil	DA	1.425	23	-	-	

Lungime Segmente

1) Valorile lungimilor segmentelor sunt obținute din proiecție în plan.

Punct început	X / Y	Punct sfârșit	X / Y	Lungime segment (** (m)
1	582.890,276 312.215,504	2	582.893,927 312.212,158	4.952
2	582.893,927 312.212,158	3	582.955,389 312.271,316	85.307
3	582.955,389 312.271,316	4	582.975,625 312.290,793	28.086
4	582.975,625 312.290,793	5	583.080,693 312.391,922	145.83
5	583.080,693 312.391,922	6	583.078,1 312.394,75	3.837

Punct început	X / Y	Punct sfârșit	X / Y	Lungime segment (** (m)
6	583.078,1 312.394,75	7	583.076,401 312.396,181	2.221
7	583.076,401 312.396,181	1	582.890,276 312.215,504	259.397

** Lungimile segmentelor sunt determinate în planul de proiecție Stereo 70 și sunt rotunjite la 1 milimetru.

*** Distanța dintre puncte este formată din segmente cumulate ce sunt mai mici decât valoarea 1 milimetru.

Neutilizabil în Circuitul Civil

**DATE DESPRE IMOBILUL NR. 2614**

Oficiul de Cadastru și Publicitate Imobiliară ILFOV
Biroul de Cadastru și Publicitate Imobiliară Cornetu

A. Partea I. Descrierea imobilului

TEREN Intravilan

Adresa: Loc. Darasti-Ilfov, Jud. Ilfov

Nr. Crt	Nr cadastral Nr. topografic	Suprafața* (mp)	Observații / Referințe
A1	54122	500	Sector cadastral:30 Teren neimprejmuit;

B. Partea II. Proprietari și acte

Inscrieri privitoare la dreptul de proprietate și alte drepturi reale		Referințe
230251 / 20/05/2025		
Act Notarial nr. 1274, din 19/05/2025 emis de Notar Pieleanu Daniela;		
B1	Se infiinteaza cartea funciara 54122 a imobilului cu numarul cadastral 54122 / UAT Darasti-Ilfov, rezultat din dezmembrarea imobilului cu numarul cadastral 399/1 inscris in cartea funciara 50443;	A1
Act Administrativ nr. 1306, din 13/03/2025 emis de Primaria Comunei Darasti-Ilfov;		
B3	se noteaza schimbarea destinatiei imobilului din extravilan in intravilan <i>OBSERVATII: pozitie transcrisa din CF 50443/Darasti-Ilfov, inscrisa prin incheierea nr. 125344 din 18/03/2025;</i>	A1
230260 / 20/05/2025		
Act Notarial nr. 1276, din 19/05/2025 emis de Notar Pieleanu Daniela;		
B4	Intabulare, drept de PROPRIETATE, dobandit prin Conventie, cota actuala 1/1 1) TUDOSE GEORGE-CRISTI, necăsătorit	A1

C. Partea III. SARCINI .

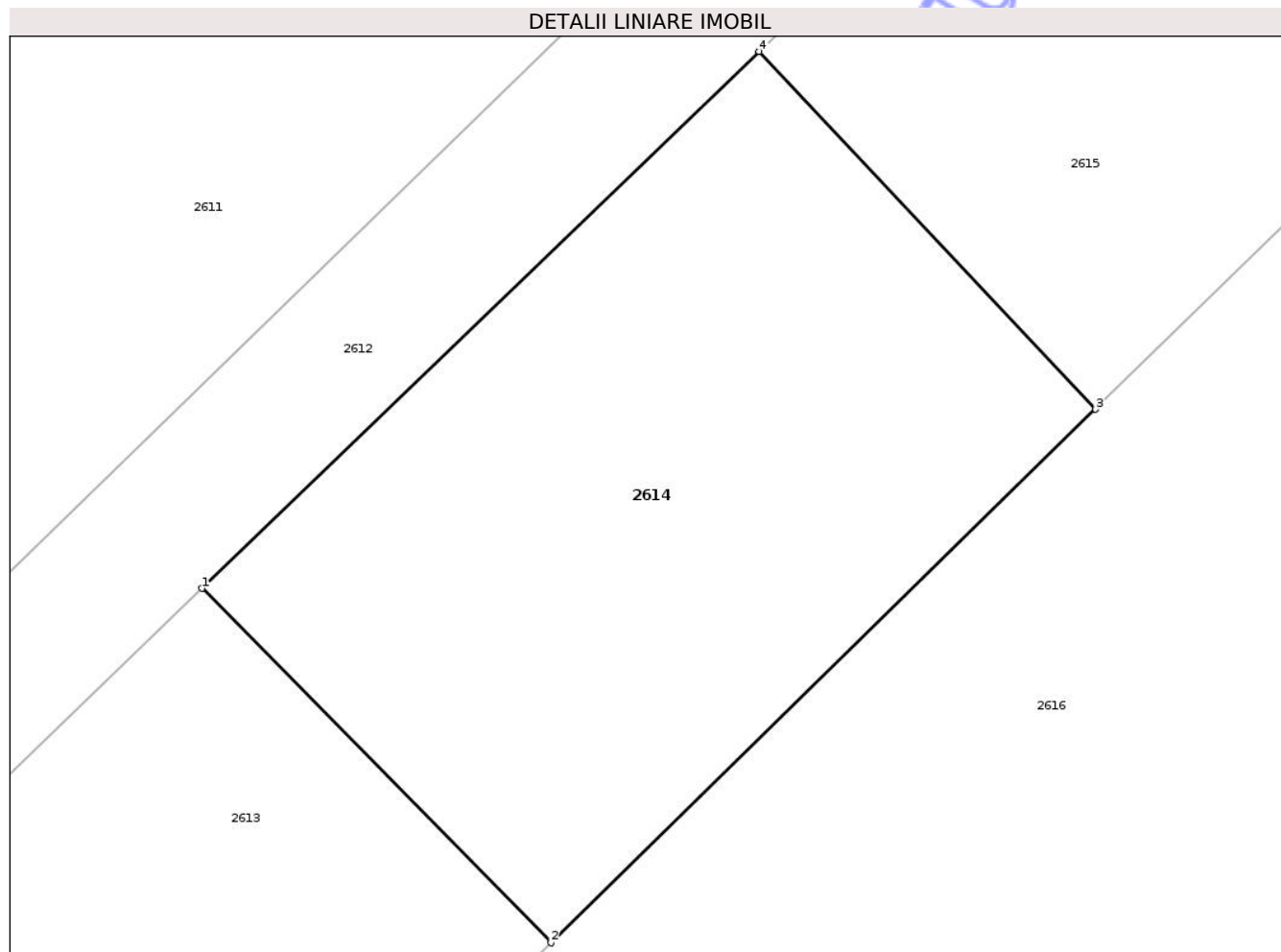
Inscrieri privind dezmembramintele dreptului de proprietate, drepturi reale de garanție și sarcini	Referințe
NU SUNT	

Anexa Nr. 1 La Partea I

Teren

Nr cadastral	Suprafața (mp)*	Observații / Referințe
54122	500	

* Suprafața este determinată în planul de proiecție Stereo 70.



Date referitoare la teren

Crt	Categorie folosință	Intra vilan	Suprafața (mp)	Tarla	Parcelă	Nr. topo	Observații / Referințe
1	arabil	DA	500	23	73/1/24	-	

Lungime Segmente

1) Valorile lungimilor segmentelor sunt obținute din proiecție în plan.

Punct început	X / Y	Punct sfârșit	X / Y	Lungime segment (** (m)
1	582.955,389 312.271,316	2	582.968,069 312.258,463	18.055
2	582.968,069 312.258,463	3	582.987,842 312.277,81	27.664
3	582.987,842 312.277,81	4	582.975,625 312.290,793	17.827
4	582.975,625 312.290,793	1	582.955,389 312.271,316	28.086

** Lungimile segmentelor sunt determinate în planul de proiecție Stereo 70 și sunt rotunjite la 1 milimetru.

*** Distanţa dintre puncte este formată din segmente cumulate ce sunt mai mici decât valoarea 1 milimetru.

Neutilizabil în Circuitul
Civil



DATE DESPRE IMOBILUL NR. 2615

Oficiul de Cadastru și Publicitate Imobiliară ILFOV
Biroul de Cadastru și Publicitate Imobiliară Cornetu

A. Partea I. Descrierea imobilului

TEREN Intravilan

Adresa: Loc. Darasti-Ilfov, Jud. Ilfov

Nr. Crt	Nr cadastral Nr. topografic	Suprafața* (mp)	Observații / Referințe
A1	54123	2.483	Sector cadastral:30 Teren neimprejmuit;

B. Partea II. Proprietari și acte

Inscrieri privitoare la dreptul de proprietate și alte drepturi reale		Referințe
230251 / 20/05/2025		
Act Notarial nr. 1274, din 19/05/2025 emis de Notar Pieleanu Daniela;		
B1	Se infiinteaza cartea funciara 54123 a imobilului cu numarul cadastral 54123 / UAT Darasti-Ilfov, rezultat din dezmembrarea imobilului cu numarul cadastral 399/1 inscris in cartea funciara 50443;	A1
Act Notarial nr. 2630, din 21/12/2011 emis de BNP (contract de vanzare);		
B2	Intabulare, drept de PROPRIETATE, dobandit prin Conventie, cota actuala 1/1 1) DEDITA CARMEN , LIPSA CNP 2) DEDITA MARIAN , , soti, LIPSA CNP <i>OBSERVATII: pozitie transcrisa din CF 50443/Darasti-Ilfov, inscrisa prin incheierea nr. 186622 din 23/12/2011;</i>	A1
Act Administrativ nr. 1306, din 13/03/2025 emis de Primaria Comunei Darasti-Ilfov;		
B3	se noteaza schimbarea destinatiei imobilului din extravilan in intravilan <i>OBSERVATII: pozitie transcrisa din CF 50443/Darasti-Ilfov, inscrisa prin incheierea nr. 125344 din 18/03/2025;</i>	A1

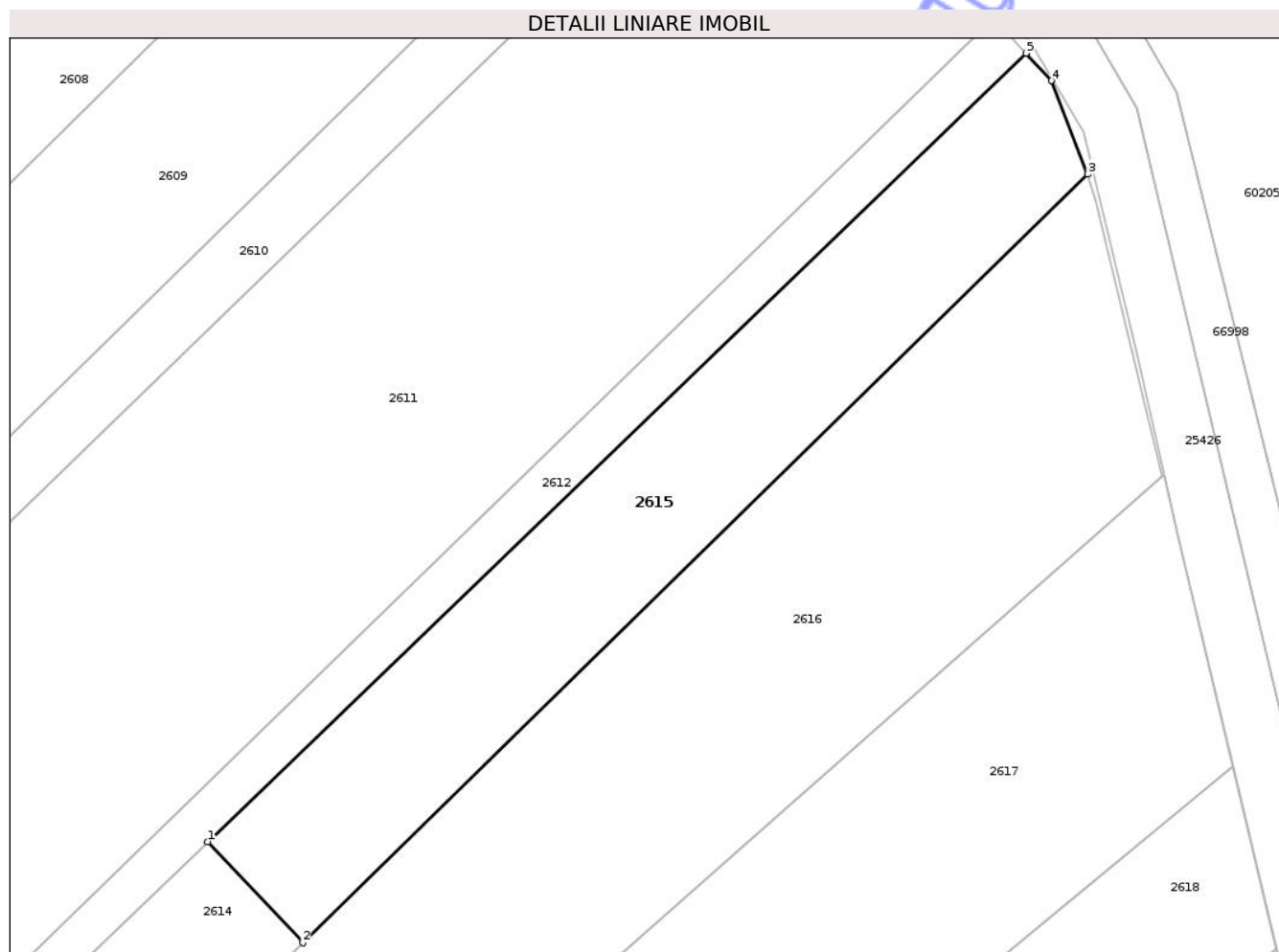
C. Partea III. SARCINI .

Inscrieri privind dezmembramintele dreptului de proprietate, drepturi reale de garanție și sarcini	Referințe
NU SUNT	

Teren

Nr cadastral	Suprafaţa (mp)*	Observații / Referințe
54123	2.483	

* Suprafața este determinată în planul de proiecție Stereo 70.



Date referitoare la teren

Crt	Categorie folosință	Intra vilan	Suprafața (mp)	Tarla	Parcelă	Nr. topo	Observații / Referințe
1	arabil	DA	2.483	23	73/1/24	-	

Lungime Segmente

1) Valorile lungimilor segmentelor sunt obținute din proiecție în plan.

Punct început	X / Y	Punct sfârșit	X / Y	Lungime segment (** (m)
1	582.975,625 312.290,793	2	582.987,842 312.277,81	17.827
2	582.987,842 312.277,81	3	583.088,624 312.376,419	140.999
3	583.088,624 312.376,419	4	583.083,926 312.388,395	12.865
4	583.083,926 312.388,395	5	583.080,693 312.391,922	4.785
5	583.080,693 312.391,922	1	582.975,625 312.290,793	145.83

** Lungimile segmentelor sunt determinate în planul de proiecție Stereo 70 și sunt rotunjite la 1 milimetru.

*** Distanța dintre puncte este formată din segmente cumulate ce sunt mai mici decât valoarea 1 milimetru.

Neutilizabil în Circuitul
Civil

**DATE DESPRE IMOBILUL NR. 2617**

Oficiul de Cadastru și Publicitate Imobiliară ILFOV
Biroul de Cadastru și Publicitate Imobiliară Cornetu

A. Partea I. Descrierea imobilului

TEREN Intravilan

Adresa: Loc. Darasti-Ilfov, Jud. Ilfov

Nr. Crt	Nr cadastral Nr. topografic	Suprafața* (mp)	Observații / Referințe
A1		6.953	Sector cadastral:30 Teren neimprejmuit;

B. Partea II. Proprietari și acte

Inscrieri privitoare la dreptul de proprietate și alte drepturi reale	Referințe
/	
Act Administrativ nr. 73522, din 04/10/2006 emis de CJPSDPAT ILFOV;	
B1	A1
Intabulare, drept de PROPRIETATE, dobandit prin Reconstituire, cota actuala 1/1	
1) STAN ȘTEFANA, LIPSĂ CNP	

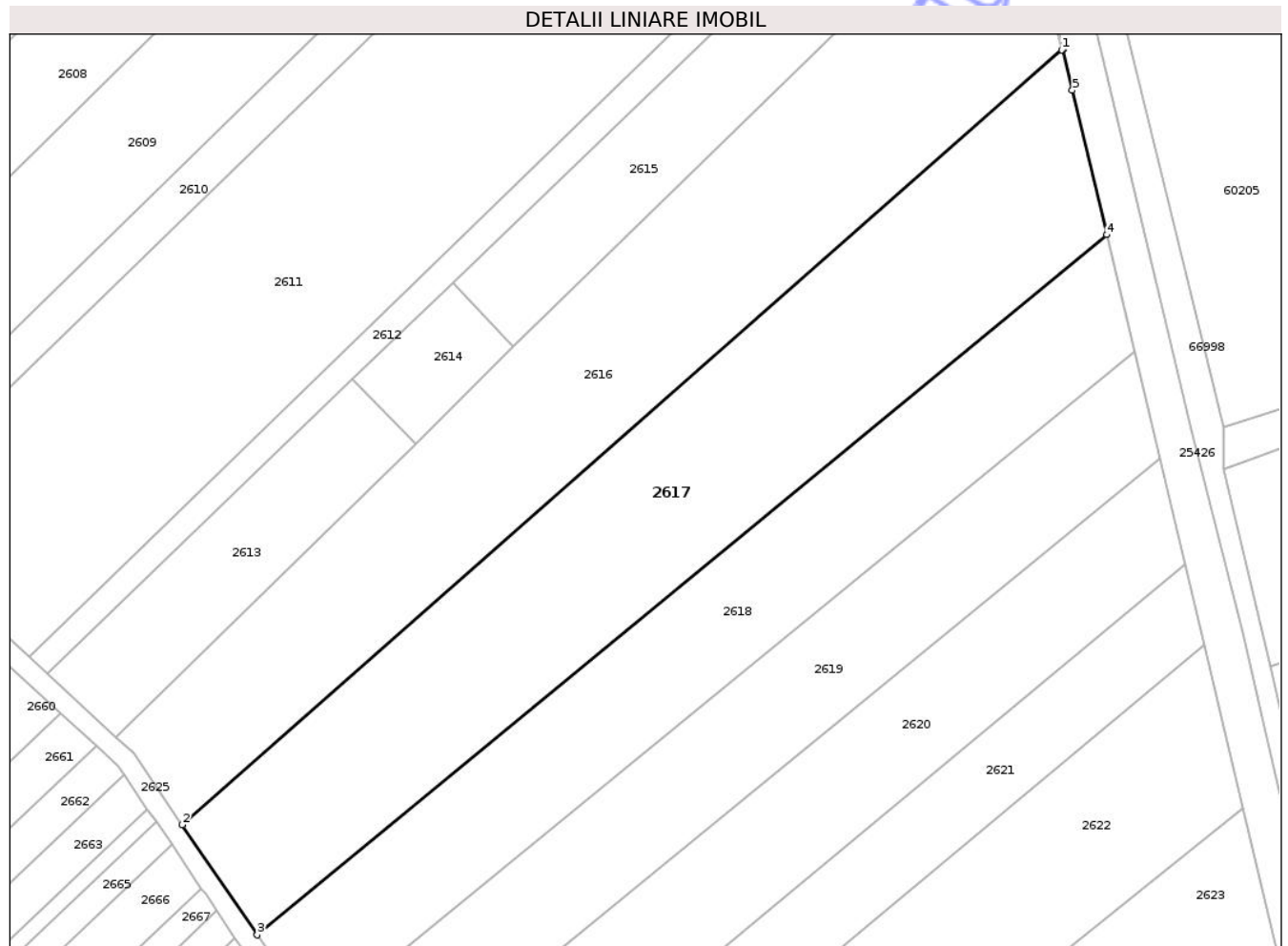
C. Partea III. SARCINI .

Inscrieri privind dezmembramintele dreptului de proprietate, drepturi reale de garanție și sarcini	Referințe
NU SUNT	

Teren

Nr cadastral	Suprafața (mp)*	Observații / Referințe
	6.953	

* Suprafața este determinată în planul de proiecție Stereo 70.



Date referitoare la teren

Crt	Categorie folosință	Intra vilan	Suprafața (mp)	Tarla	Parcelă	Nr. topo	Observații / Referințe
1	arabil	DA	6.953	23	73/1/26	-	

Lungime Segmente

1) Valorile lungimilor segmentelor sunt obținute din proiecție în plan.

Punct început	X / Y	Punct sfârșit	X / Y	Lungime segment (** (m)
1	583.098,173 312.337,584	2	582.921,151 312.181,768	235.829
2	582.921,151 312.181,768	3	582.936,216 312.159,632	26.776
3	582.936,216 312.159,632	4	583.107,231 312.300,412	221.507
4	583.107,231 312.300,412	5	583.100,299 312.329,481	29.884
5	583.100,299 312.329,481	6	583.098,44 312.337,72	8.446

Punct început	X / Y	Punct sfârșit	X / Y	Lungime segment (** (m)
6	583.098,44 312.337,72	1	583.098,173 312.337,584	0.3

** Lungimile segmentelor sunt determinate în planul de proiecție Stereo 70 și sunt rotunjite la 1 milimetru.

*** Distanța dintre puncte este formată din segmente cumulate ce sunt mai mici decât valoarea 1 milimetru.

Neutilizabil în Circuitul Civil

**DATE DESPRE IMOBILUL NR. 2618**

Oficiul de Cadastru și Publicitate Imobiliară ILFOV
Biroul de Cadastru și Publicitate Imobiliară Cornetu

A. Partea I. Descrierea imobilului

TEREN Intravilan

Adresa: Loc. Darasti-Ilfov, Jud. Ilfov

Nr. Crt	Nr cadastral Nr. topografic	Suprafața* (mp)	Observații / Referințe
A1		4.620	Sector cadastral:30 Teren neimprejmuit;

B. Partea II. Proprietari și acte

Inscrieri privitoare la dreptul de proprietate și alte drepturi reale		Referințe
/		
Act Administrativ nr. 73783, din 20/03/2007 emis de CJPSDPAT ILFOV;		
B1	Intabulare, drept de PROPRIETATE, dobandit prin Reconstituire, cota actuala 1/1 1) MARIN CONSTANTIN , LIPSĂ CNP 2) STANCIU GHEORGHE , LIPSĂ CNP 3) PENA DUMITRU , LIPSĂ CNP 4) BUNEA IOANA , LIPSĂ CNP	A1

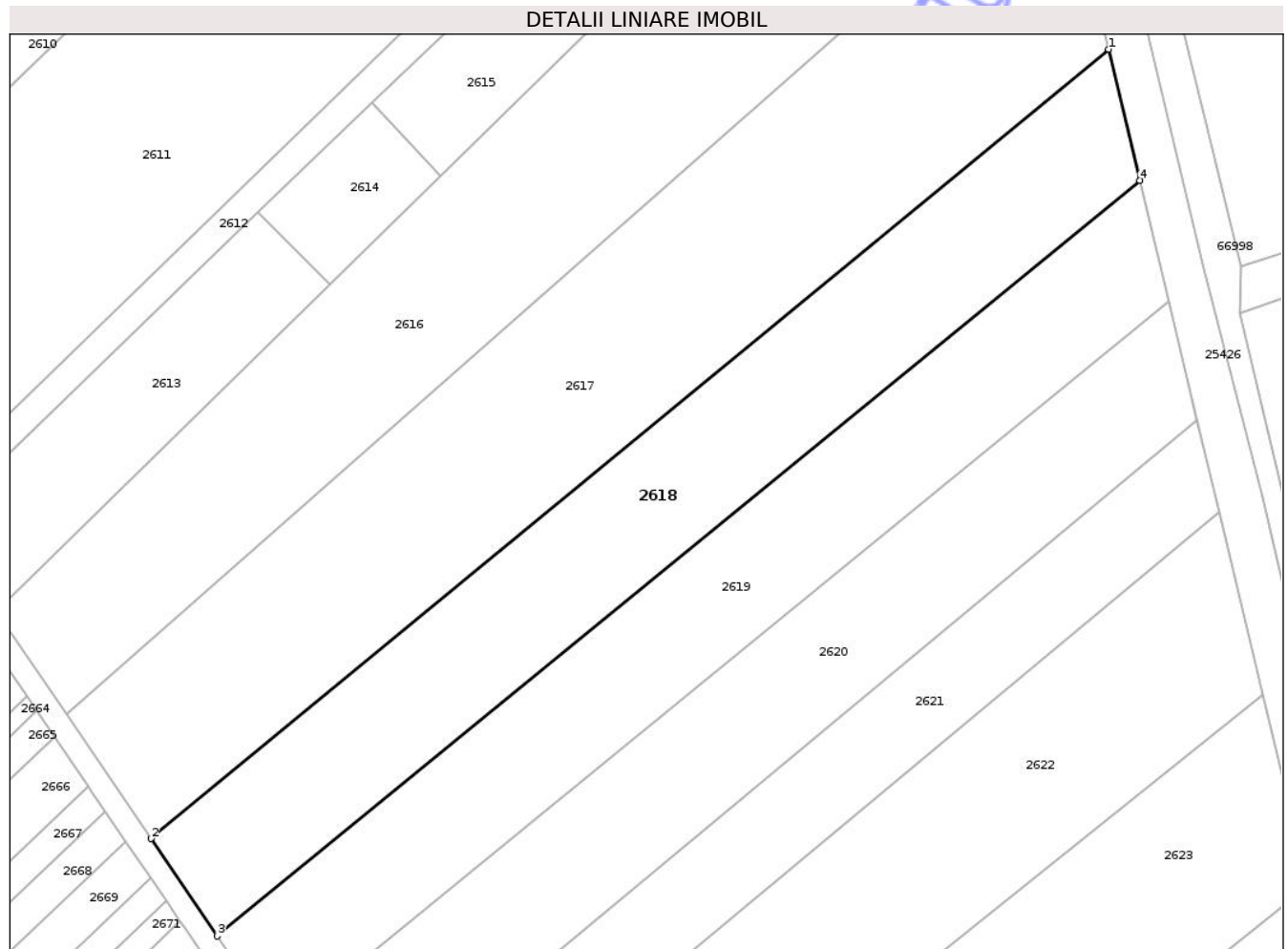
C. Partea III. SARCINI .

Inscrieri privind dezmembramintele dreptului de proprietate, drepturi reale de garanție și sarcini	Referințe
NU SUNT	

Teren

Nr cadastral	Suprafața (mp)*	Observații / Referințe
	4.620	

* Suprafața este determinată în planul de proiecție Stereo 70.



Date referitoare la teren

Crt	Categorie folosință	Intra vilan	Suprafața (mp)	Tarla	Parcelă	Nr. topo	Observații / Referințe
1	arabil	DA	4.620	23	73/1/29,30	-	

Lungime Segmente

1) Valorile lungimilor segmentelor sunt obținute din proiecție în plan.

Punct început	X / Y	Punct sfârșit	X / Y	Lungime segment (** (m)
1	583.107,231 312.300,412	2	582.936,216 312.159,632	221.507
2	582.936,216 312.159,632	3	582.948,045 312.142,251	21.024
3	582.948,045 312.142,251	4	583.112,805 312.277,039	212.87
4	583.112,805 312.277,039	1	583.107,231 312.300,412	24.028

** Lungimile segmentelor sunt determinate în planul de proiecție Stereo 70 și sunt rotunjite la 1 milimetru.

*** Distanţa dintre puncte este formată din segmente cumulate ce sunt mai mici decât valoarea 1 milimetru.

Neutilizabil în Circuitul
Civil

**DATE DESPRE IMOBILUL NR. 2619**

Oficiul de Cadastru și Publicitate Imobiliară ILFOV
Biroul de Cadastru și Publicitate Imobiliară Cornetu

A. Partea I. Descrierea imobilului

TEREN Intravilan

Adresa: Loc. Darasti-Ilfov, Jud. Ilfov

Nr. Crt	Nr cadastral Nr. topografic	Suprafața* (mp)	Observații / Referințe
A1		4.150	Sector cadastral:30 Teren neimprejmuit;

B. Partea II. Proprietari și acte

Inscrieri privitoare la dreptul de proprietate și alte drepturi reale	Referințe
/	
Act Administrativ nr. 72265, din 29/12/2004 emis de CJPSDPAT ILFOV;	
B1	A1
Intabulare, drept de PROPRIETATE, dobandit prin Reconstituire, cota actuala 1/1 1) BĂDOI GH. DUMITRU, LIPSĂ CNP	

C. Partea III. SARCINI .

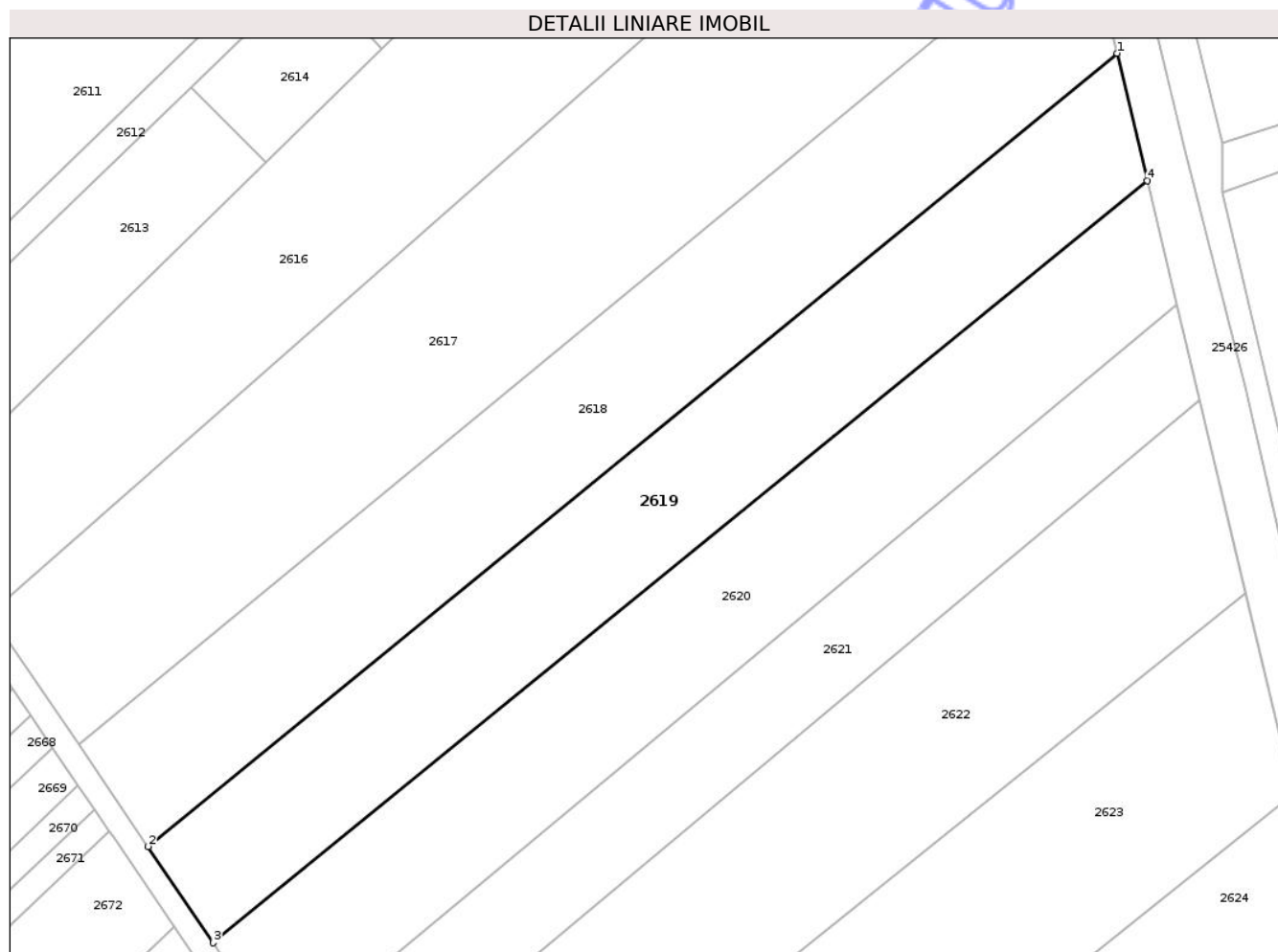
Inscrieri privind dezmembramintele dreptului de proprietate, drepturi reale de garanție și sarcini	Referințe
NU SUNT	

Anexa Nr. 1 La Partea I

Teren

Nr cadastral	Suprafața (mp)*	Observații / Referințe
	4.150	

* Suprafața este determinată în planul de proiecție Stereo 70.



Date referitoare la teren

Crt	Categorie folosință	Intra vilan	Suprafața (mp)	Tarla	Parcelă	Nr. topo	Observații / Referințe
1	arabil	DA	4.150	23	73/1/31	-	

Lungime Segmente

1) Valorile lungimilor segmentelor sunt obținute din proiecție în plan.

Punct început	X / Y	Punct sfârșit	X / Y	Lungime segment (** (m)
1	583.112,805 312.277,039	2	582.948,045 312.142,251	212.87
2	582.948,045 312.142,251	3	582.959,174 312.125,898	19.781
3	582.959,174 312.125,898	4	583.117,968 312.255,392	204.901
4	583.117,968 312.255,392	1	583.112,805 312.277,039	22.254

** Lungimile segmentelor sunt determinate în planul de proiecție Stereo 70 și sunt rotunjite la 1 milimetru.

*** Distanţa dintre puncte este formată din segmente cumulate ce sunt mai mici decât valoarea 1 milimetru.

Neutilizabil în Circuitul
Civil

**DATE DESPRE IMOBILUL NR. 2620**

Oficiul de Cadastru și Publicitate Imobiliară ILFOV
Biroul de Cadastru și Publicitate Imobiliară Cornetu

A. Partea I. Descrierea imobilului

TEREN Intravilan

Adresa: Loc. Darasti-Ilfov, Jud. Ilfov

Nr. Crt	Nr cadastral Nr. topografic	Suprafața* (mp)	Observații / Referințe
A1		4.100	Sector cadastral:30 Teren neimprejmuit;

B. Partea II. Proprietari și acte

Inscrieri privitoare la dreptul de proprietate și alte drepturi reale	Referințe
/	
Act Administrativ nr. 77553, din 29/10/2009 emis de CJPSDPAT ILFOV;	
B1	A1
Intabulare, drept de PROPRIETATE, dobandit prin Reconstituire, cota actuala 1/1	
1) PETRACHE ION, LIPSĂ CNP	
2) PETRACHE GHEORGHE, LIPSĂ CNP	

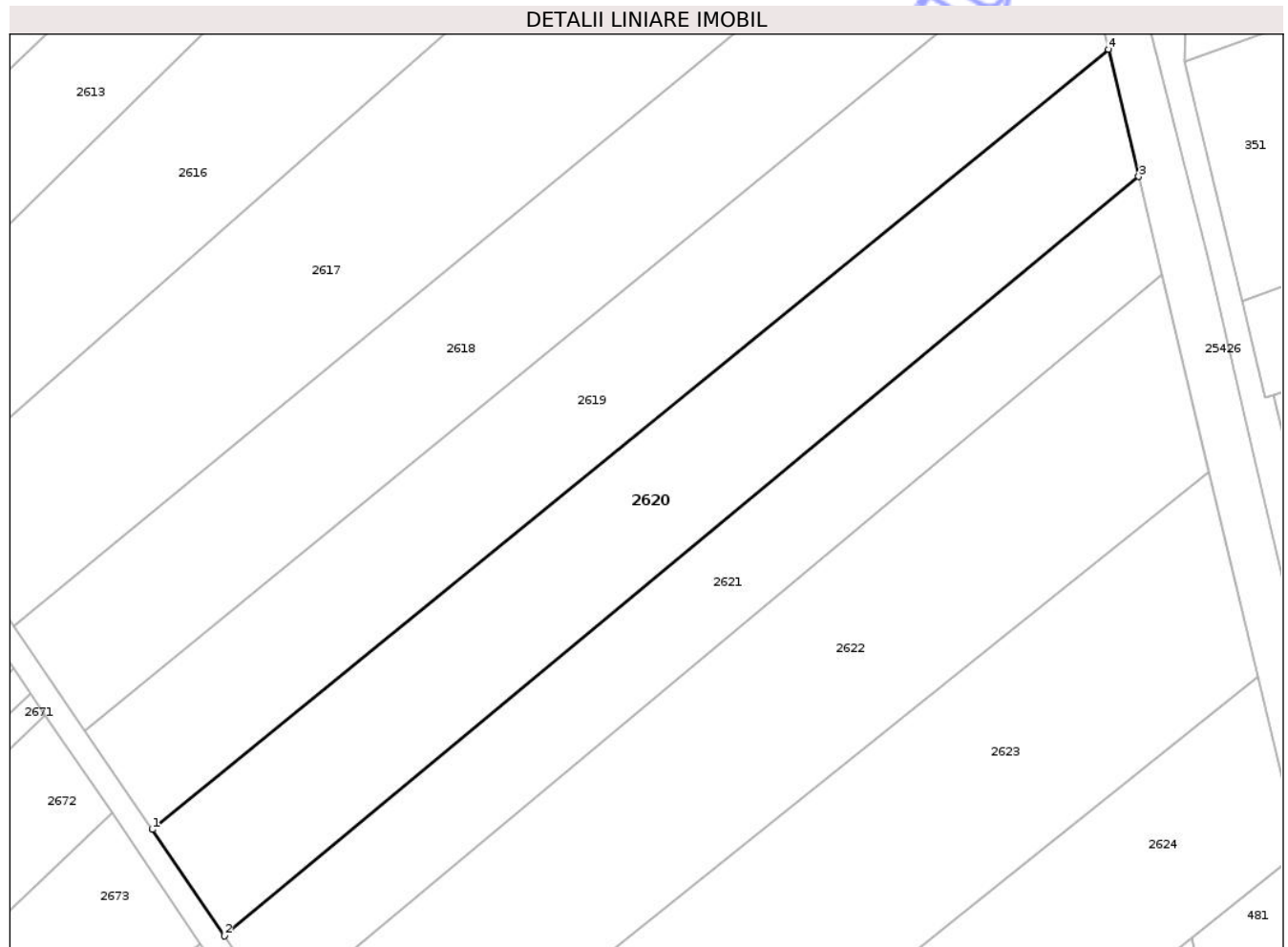
C. Partea III. SARCINI .

Inscrieri privind dezmembramintele dreptului de proprietate, drepturi reale de garanție și sarcini	Referințe
NU SUNT	

Teren

Nr cadastral	Suprafața (mp)*	Observații / Referințe
	4.100	

* Suprafața este determinată în planul de proiecție Stereo 70.



Date referitoare la teren

Crt	Categorie folosință	Intra vilan	Suprafața (mp)	Tarla	Parcelă	Nr. topo	Observații / Referințe
1	arabil	DA	4.100	23	73/1/32	-	

Lungime Segmente

1) Valorile lungimilor segmentelor sunt obținute din proiecție în plan.

Punct început	X / Y	Punct sfârșit	X / Y	Lungime segment (** (m)
1	582.959,174 312.125,898	2	582.971,184 312.108,252	21.345
2	582.971,184 312.108,252	3	583.123,007 312.234,263	197.304
3	583.123,007 312.234,263	4	583.117,968 312.255,392	21.722
4	583.117,968 312.255,392	1	582.959,174 312.125,898	204.901

** Lungimile segmentelor sunt determinate în planul de proiecție Stereo 70 și sunt rotunjite la 1 milimetru.

*** Distanţa dintre puncte este formată din segmente cumulate ce sunt mai mici decât valoarea 1 milimetru.

Neutilizabil în Circuitul
Civil

**DATE DESPRE IMOBILUL NR. 2621**

Oficiul de Cadastru și Publicitate Imobiliară ILFOV
Biroul de Cadastru și Publicitate Imobiliară Cornetu

A. Partea I. Descrierea imobilului

TEREN Intravilan

Adresa: Loc. Darasti-Ilfov, Jud. Ilfov

Nr. Crt	Nr cadastral Nr. topografic	Suprafața* (mp)	Observații / Referințe
A1		2.950	Sector cadastral:30 Teren neimprejmut;

B. Partea II. Proprietari și acte

Inscrieri privitoare la dreptul de proprietate și alte drepturi reale	Referințe
/	
Act Administrativ nr. 73573, din 27/10/2006 emis de CJPSDPAT ILFOV;	
B1	A1
Intabulare, drept de PROPRIETATE, dobandit prin Reconstituire, cota actuala 1/1	
1) NELEAPCĂ IOANA, LIPSĂ CNP	
2) IORDACHE IORDANA, LIPSĂ CNP	

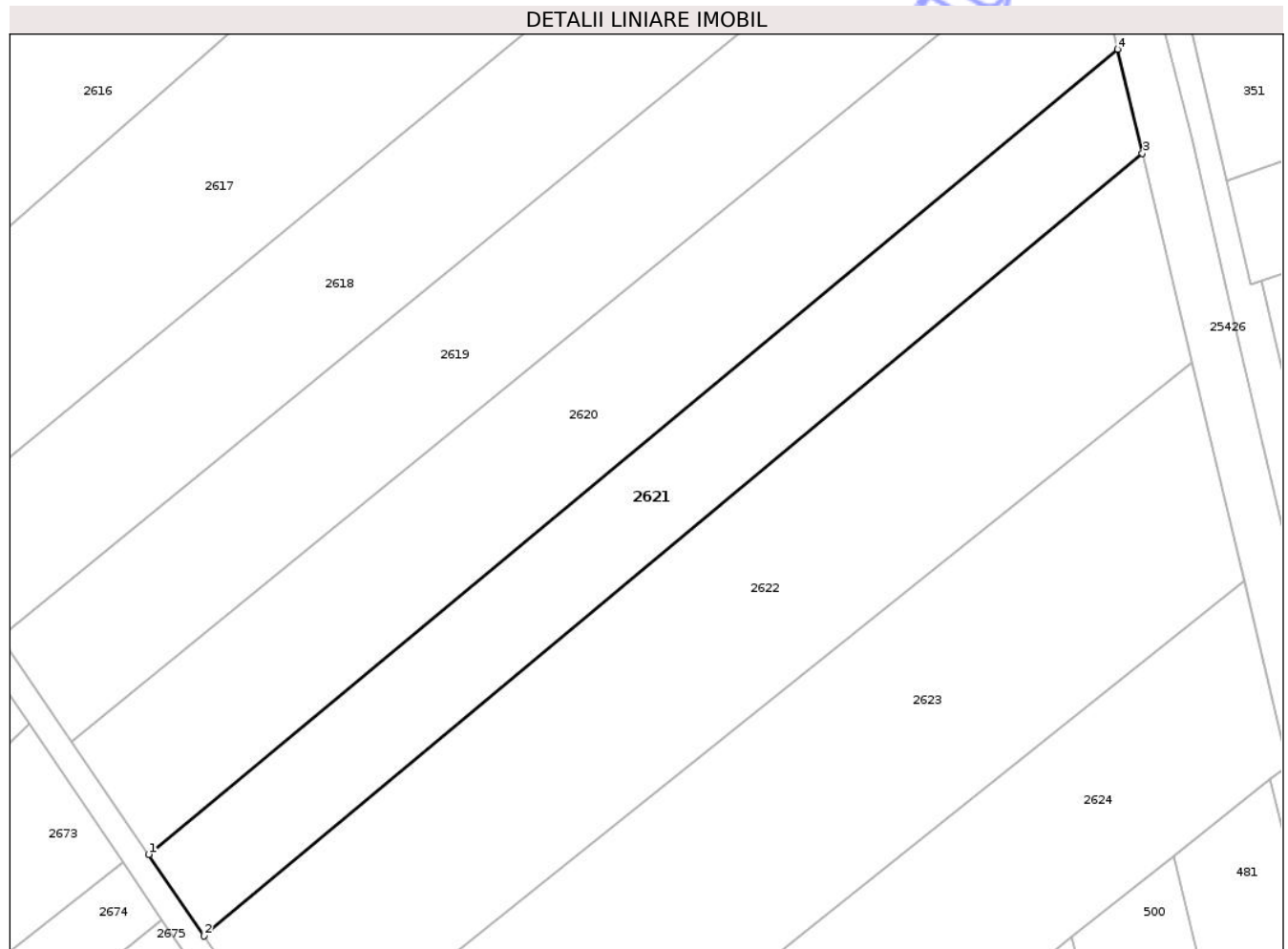
C. Partea III. SARCINI .

Inscrieri privind dezmembramintele dreptului de proprietate, drepturi reale de garanție și sarcini	Referințe
NU SUNT	

Teren

Nr cadastral	Suprafața (mp)*	Observații / Referințe
	2.950	

* Suprafața este determinată în planul de proiecție Stereo 70.



Date referitoare la teren

Crt	Categorie folosință	Intra vilan	Suprafața (mp)	Tarla	Parcelă	Nr. topo	Observații / Referințe
1	arabil	DA	2.950	23	73/1/33	-	

Lungime Segmente

1) Valorile lungimilor segmentelor sunt obținute din proiecție în plan.

Punct început	X / Y	Punct sfârșit	X / Y	Lungime segment (** (m)
1	582.971,184 312.108,252	2	582.979,869 312.095,489	15.438
2	582.979,869 312.095,489	3	583.126,888 312.217,989	191.366
3	583.126,888 312.217,989	4	583.123,007 312.234,263	16.73
4	583.123,007 312.234,263	1	582.971,184 312.108,252	197.304

** Lungimile segmentelor sunt determinate în planul de proiecție Stereo 70 și sunt rotunjite la 1 milimetru.

*** Distanţa dintre puncte este formată din segmente cumulate ce sunt mai mici decât valoarea 1 milimetru.

Neutilizabil în Circuitul
Civil

**DATE DESPRE IMOBILUL NR. 2622**

Oficiul de Cadastru și Publicitate Imobiliară ILFOV
Biroul de Cadastru și Publicitate Imobiliară Cornetu

A. Partea I. Descrierea imobilului

TEREN Intravilan

Nr. CF vechi:431
Nr. cadastral vechi:387

Adresa: Loc. Darasti-Ilfov, Jud. Ilfov

Nr. Crt	Nr cadastral Nr. topografic	Suprafața* (mp)	Observații / Referințe
A1	50995	Din acte: 5.250 Masurata: 5.259	Sector cadastral:30 Teren neimprejmuit;

B. Partea II. Proprietari și acte

Inscrieri privitoare la dreptul de proprietate și alte drepturi reale		Referințe
102969 / 26/06/2008		
Act Notarial nr. 1879, din 24/06/2008 emis de BNP;		
B1	Intabulare, drept de PROPRIETATE, dobandit prin Conventie, cota actuala 1/3 1) MANICA GEORGE , necasatorit, LIPSA CNP	A1
B2	Intabulare, drept de PROPRIETATE, dobandit prin Conventie, cota actuala 1/3 1) JURGES CAMELIA , casatorita, LIPSA CNP	A1
B3	Intabulare, drept de PROPRIETATE, dobandit prin Conventie, cota actuala 1/3 1) ANDREI NATALIA , LIPSA CNP 2) ANDREI CONSTANTIN , sotii, LIPSA CNP	A1

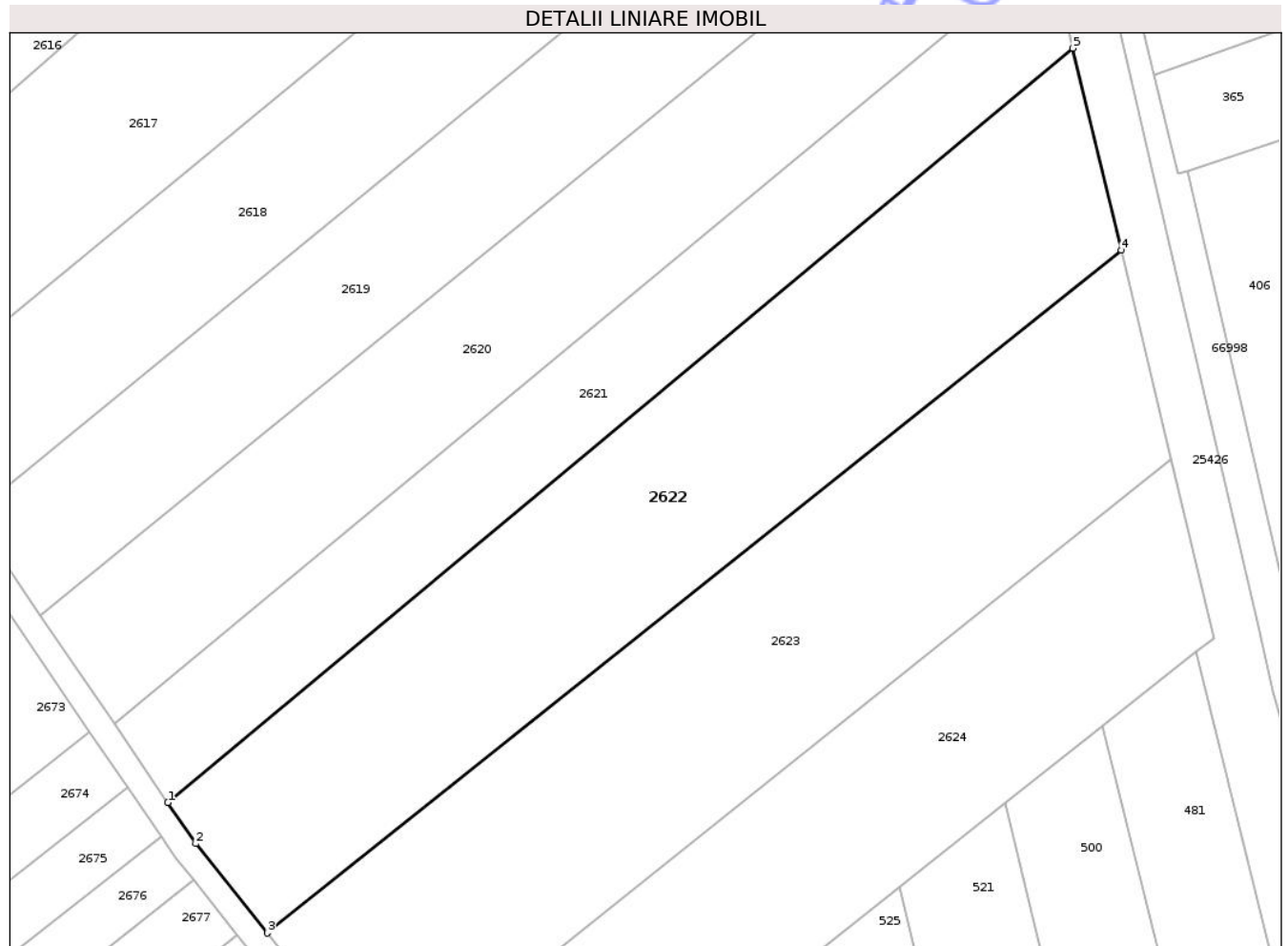
C. Partea III. SARCINI .

Inscrieri privind dezmembramintele dreptului de proprietate, drepturi reale de garanție și sarcini	Referințe
NU SUNT	

Teren

Nr cadastral	Suprafața (mp)*	Observații / Referințe
50995	Din acte: 5.250 Masurata: 5.259	

* Suprafața este determinată în planul de proiecție Stereo 70.



Date referitoare la teren

Crt	Categorie folosință	Intra vilan	Suprafața (mp)	Tarla	Parcelă	Nr. topo	Observații / Referințe
1	arabil	DA	5.259	23	73/1/34	-	

Lungime Segmente

1) Valorile lungimilor segmentelor sunt obținute din proiecție în plan.

Punct început	X / Y	Punct sfârșit	X / Y	Lungime segment (** (m)
1	582.979,869 312.095,489	2	582.984,405 312.088,825	8.061
2	582.984,405 312.088,825	3	582.996,033 312.074,308	18.6
3	582.996,033 312.074,308	4	583.134,705 312.185,211	177.565
4	583.134,705 312.185,211	5	583.126,888 312.217,989	33.697
5	583.126,888 312.217,989	1	582.979,869 312.095,489	191.366

** Lungimile segmentelor sunt determinate în planul de proiecție Stereo 70 și sunt rotunjite la 1 milimetru.

*** Distanța dintre puncte este formată din segmente cumulate ce sunt mai mici decât valoarea 1 milimetru.

Neutilizabil în Circuitul
Civil

**DATE DESPRE IMOBILUL NR. 2623**

Oficiul de Cadastru și Publicitate Imobiliară ILFOV
Biroul de Cadastru și Publicitate Imobiliară Cornetu

A. Partea I. Descrierea imobilului

TEREN Intravilan

Adresa: Loc. Darasti-Ilfov, Jud. Ilfov

Nr. Crt	Nr cadastral Nr. topografic	Suprafața* (mp)	Observații / Referințe
A1		5.372	Sector cadastral:30 Teren neimprejmuit;

B. Partea II. Proprietari și acte

Inscrieri privitoare la dreptul de proprietate și alte drepturi reale	Referințe
/	
Act Administrativ nr. 72255, din 29/12/2004 emis de CJPSDPAT ILFOV;	
B1	A1
Intabulare, drept de PROPRIETATE, dobandit prin Reconstituire, cota actuala 1/1	
1) VOINEA DUMITRA, LIPSĂ CNP	
2) IANCU MARIA, LIPSĂ CNP	

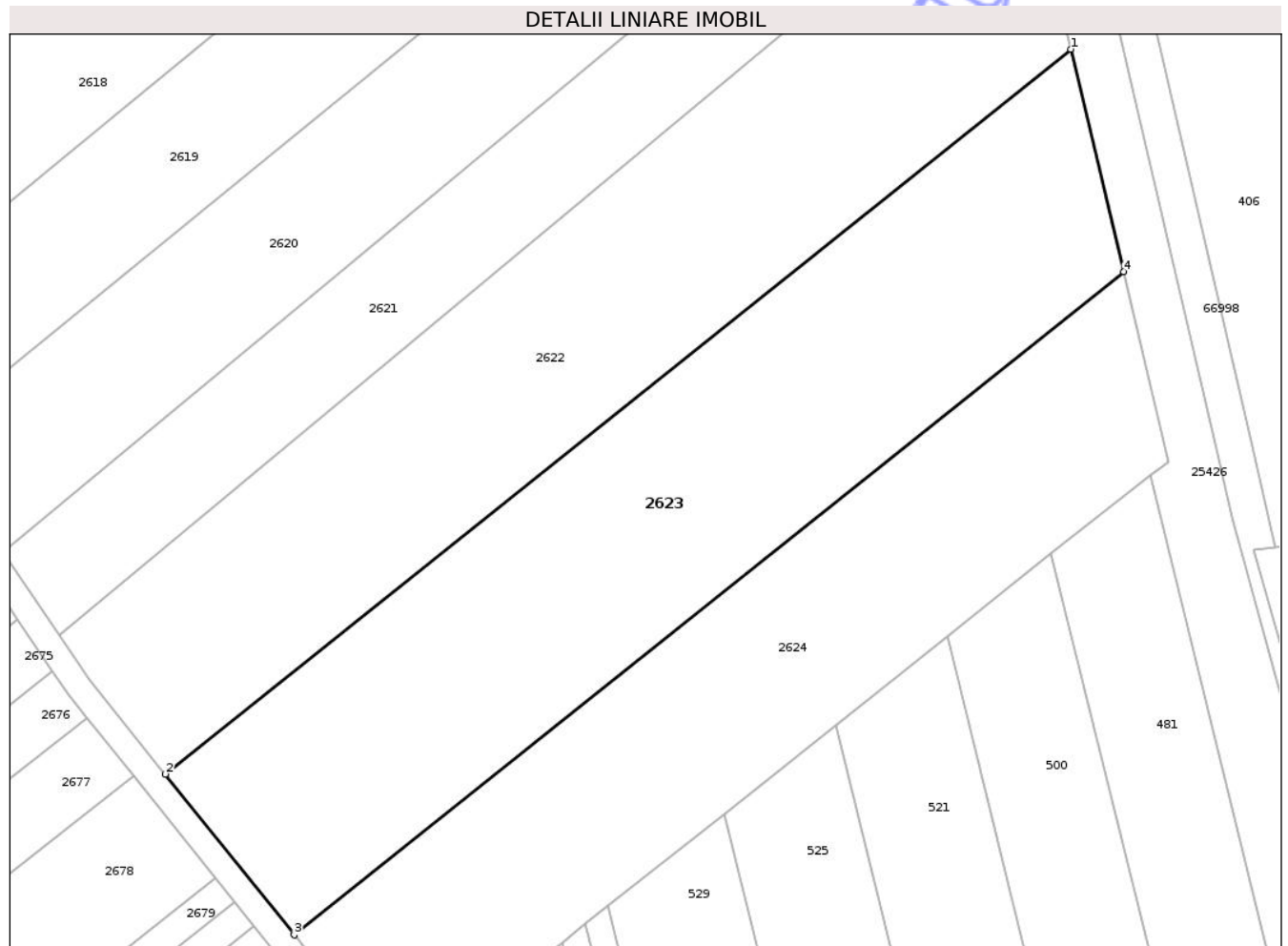
C. Partea III. SARCINI .

Inscrieri privind dezmembramintele dreptului de proprietate, drepturi reale de garanție și sarcini	Referințe
NU SUNT	

Teren

Nr cadastral	Suprafața (mp)*	Observații / Referințe
	5.372	

* Suprafața este determinată în planul de proiecție Stereo 70.



Date referitoare la teren

Crt	Categorie folosință	Intra vilan	Suprafața (mp)	Tarla	Parcelă	Nr. topo	Observații / Referințe
1	arabil	DA	5.372	23	73/1/34	-	

Lungime Segmente

1) Valorile lungimilor segmentelor sunt obținute din proiecție în plan.

Punct început	X / Y	Punct sfârșit	X / Y	Lungime segment (** (m)
1	583.134,705 312.185,211	2	582.996,033 312.074,308	177.565
2	582.996,033 312.074,308	3	583.015,758 312.049,694	31.542
3	583.015,758 312.049,694	4	583.142,814 312.151,207	162.629
4	583.142,814 312.151,207	1	583.134,705 312.185,211	34.958

** Lungimile segmentelor sunt determinate în planul de proiecție Stereo 70 și sunt rotunjite la 1 milimetru.

*** Distanţa dintre puncte este formată din segmente cumulate ce sunt mai mici decât valoarea 1 milimetru.

Neutilizabil în Circuitul
Civil

**DATE DESPRE IMOBILUL NR. 2624**

Oficiul de Cadastru și Publicitate Imobiliară ILFOV
Biroul de Cadastru și Publicitate Imobiliară Cornetu

A. Partea I. Descrierea imobilului

TEREN Intravilan

Adresa: Loc. Darasti-Ilfov, Jud. Ilfov

Nr. Crt	Nr cadastral Nr. topografic	Suprafața* (mp)	Observații / Referințe
A1		4.174	Sector cadastral:30 Teren neimprejmuit;

B. Partea II. Proprietari și acte

Inscrieri privitoare la dreptul de proprietate și alte drepturi reale	Referințe
/	
Act Administrativ nr. 66859, din 10/05/2023 emis de CJPSDPAT ILFOV;	
B1	A1
Intabulare, drept de PROPRIETATE, dobandit prin Reconstituire, cota actuala 1/1	
1) IANCU D. ION, LIPSĂ CNP	

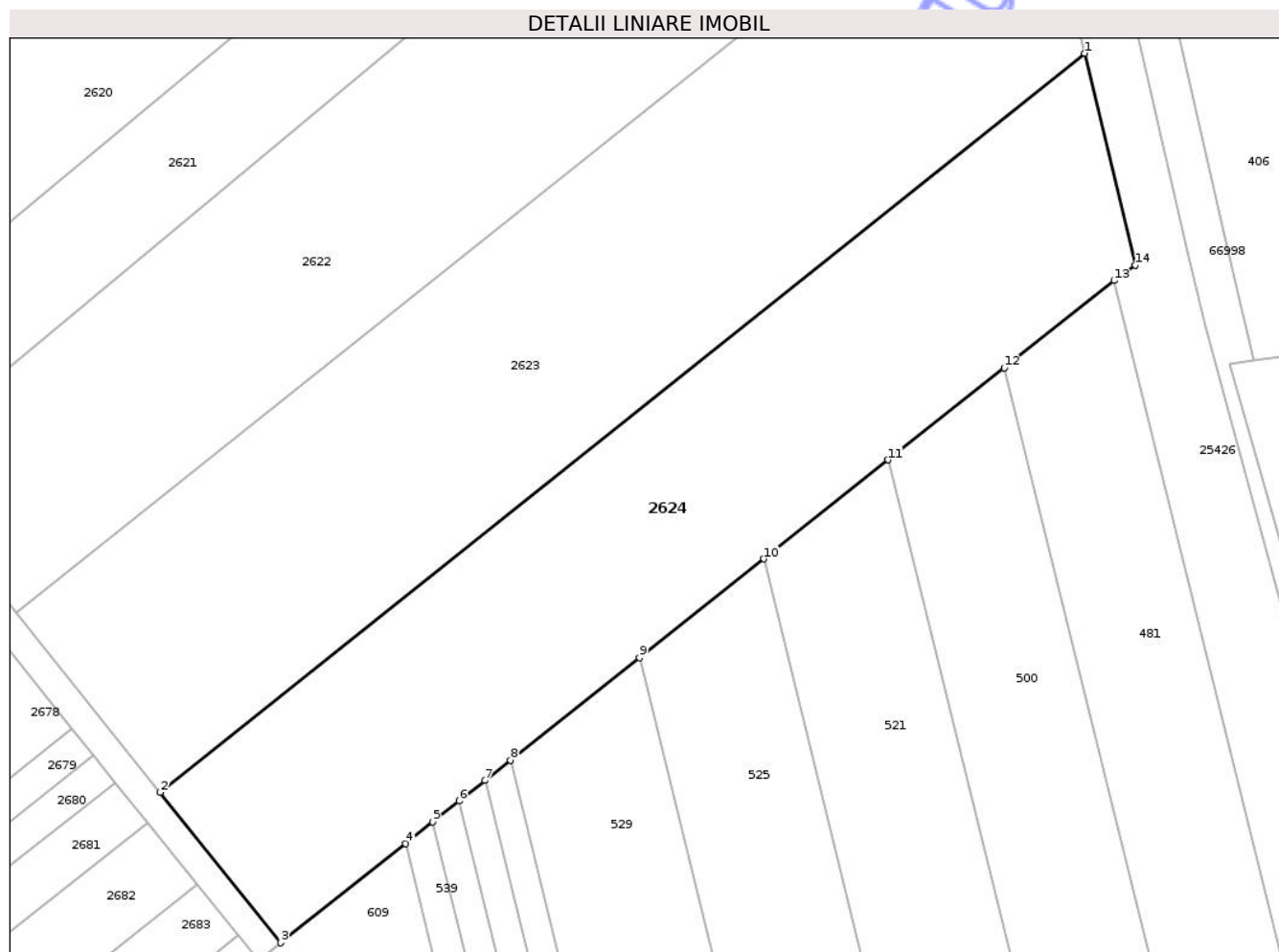
C. Partea III. SARCINI .

Inscrieri privind dezmembramintele dreptului de proprietate, drepturi reale de garanție și sarcini	Referințe
NU SUNT	

Teren

Nr cadastral	Suprafața (mp)*	Observații / Referințe
	4.174	

* Suprafața este determinată în planul de proiecție Stereo 70.



Date referitoare la teren

Crt	Categorie folosință	Intra vilan	Suprafața (mp)	Tarla	Parcelă	Nr. topo	Observații / Referințe
1	arabil	DA	4.174	23	73/36/1	-	

Lungime Segmente

1) Valorile lungimilor segmentelor sunt obținute din proiecție în plan.

Punct început	X / Y	Punct sfârșit	X / Y	Lungime segment (** (m)
1	583.142,814 312.151,207	2	583.015,758 312.049,694	162.629
2	583.015,758 312.049,694	3	583.032,297 312.029,029	26.468
3	583.032,297 312.029,029	4	583.049,486 312.042,677	21.948
4	583.049,486 312.042,677	5	583.053,201 312.045,627	4.744
5	583.053,201 312.045,627	6	583.056,833 312.048,511	4.638

Punct început	X / Y	Punct sfârşit	X / Y	Lungime segment (** (m)
6	583.056,833 312.048,511	7	583.060,387 312.051,331	4.537
7	583.060,387 312.051,331	8	583.063,867 312.054,094	4.443
8	583.063,867 312.054,094	9	583.081,614 312.068,18	22.658
9	583.081,614 312.068,18	10	583.098,714 312.081,763	21.838
10	583.098,714 312.081,763	11	583.115,829 312.095,35	21.852
11	583.115,829 312.095,35	12	583.131,749 312.107,991	20.328
12	583.131,749 312.107,991	13	583.146,85 312.119,98	19.282
13	583.146,85 312.119,98	14	583.149,754 312.122,107	3.6
14	583.149,754 312.122,107	1	583.142,814 312.151,207	29.916

** Lungimile segmentelor sunt determinate în planul de proiecție Stereo 70 și sunt rotunjite la 1 milimetru.

*** Distanța dintre puncte este formată din segmente cumulate ce sunt mai mici decât valoarea 1 milimetru.

**DATE DESPRE IMOBILUL NR. 2626**

Oficiul de Cadastru și Publicitate Imobiliară ILFOV
Biroul de Cadastru și Publicitate Imobiliară Cornetu

A. Partea I. Descrierea imobilului

TEREN Intravilan

Adresa: Loc. Darasti-Ilfov, Jud. Ilfov

Nr. Crt	Nr cadastral Nr. topografic	Suprafața* (mp)	Observații / Referințe
A1		3.597	Sector cadastral:30 Teren neimprejmuit;

B. Partea II. Proprietari și acte

Inscrieri privitoare la dreptul de proprietate și alte drepturi reale	Referințe
/	
Act Administrativ nr. 66854, din 30/07/2003 emis de CJPSDPAT ILFOV;	
B1	A1
Intabulare, drept de PROPRIETATE, dobandit prin Reconstituire, cota actuala 1/1	
1) BULAGEA CONSTANTIN, LIPSĂ CNP	

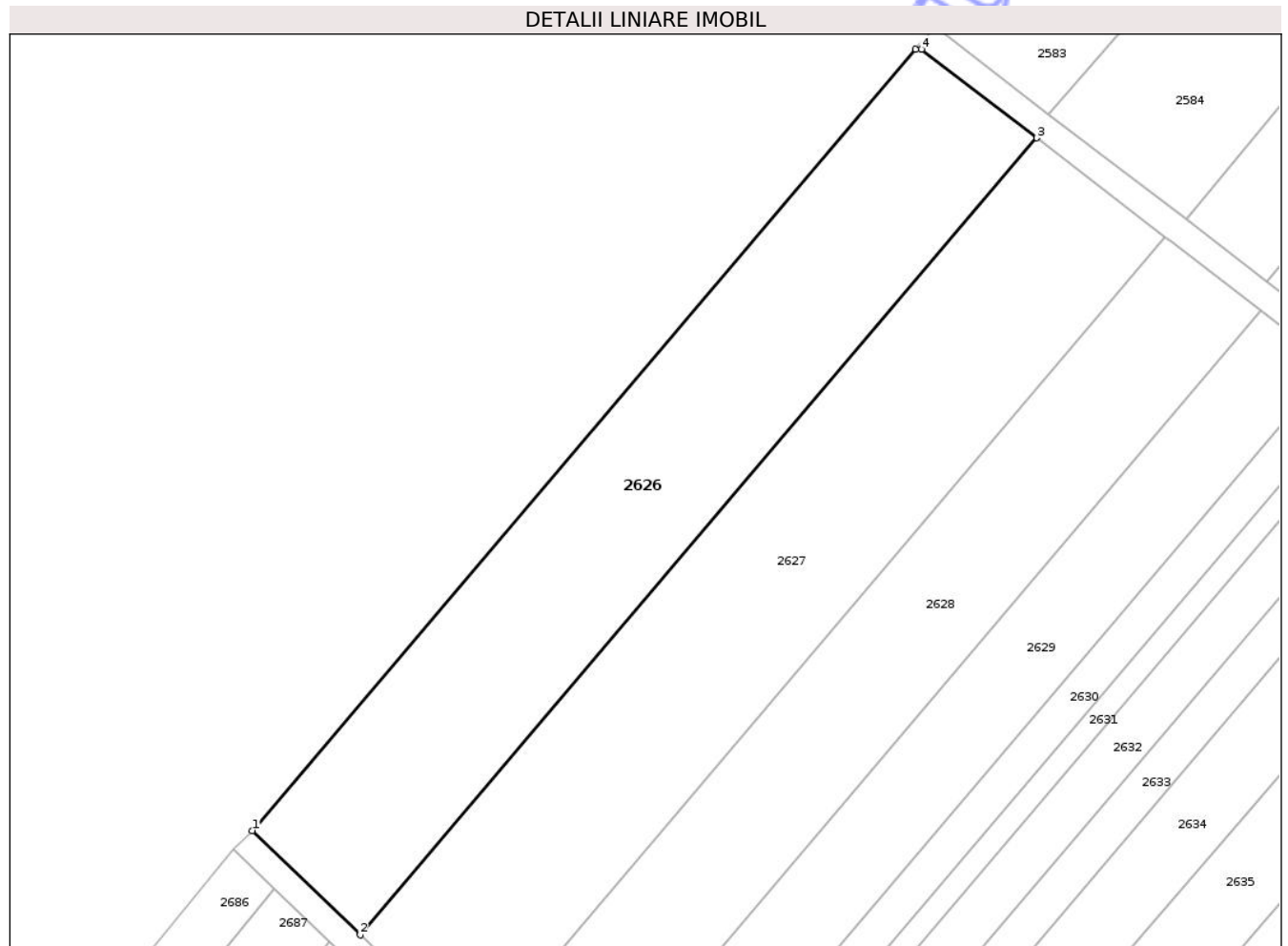
C. Partea III. SARCINI .

Inscrieri privind dezmembramintele dreptului de proprietate, drepturi reale de garanție și sarcini	Referințe
NU SUNT	

Teren

Nr cadastral	Suprafața (mp)*	Observații / Referințe
	3.597	

* Suprafața este determinată în planul de proiecție Stereo 70.



Date referitoare la teren

Crt	Categorie folosință	Intravilan	Suprafața (mp)	Tarla	Parcelă	Nr. topo	Observații / Referințe
1	arabil	DA	3.597	23	73/3/1	-	

Lungime Segmente

1) Valorile lungimilor segmentelor sunt obținute din proiecție în plan.

Punct început	X / Y	Punct sfârșit	X / Y	Lungime segment (** (m)
1	582.421,22 312.307,737	2	582.437,659 312.291,874	22.845
2	582.437,659 312.291,874	3	582.540,673 312.413,062	159.055
3	582.540,673 312.413,062	4	582.523,139 312.426,554	22.124
4	582.523,139 312.426,554	5	582.522,219 312.426,554	0.92
5	582.522,219 312.426,554	1	582.421,22 312.307,737	155.943

** Lungimile segmentelor sunt determinate în planul de proiecție Stereo 70 și sunt rotunjite la 1 milimetru.

*** Distanța dintre puncte este formată din segmente cumulate ce sunt mai mici decât valoarea 1 milimetru.

Neutilizabil în Circuitul
Civil

**DATE DESPRE IMOBILUL NR. 2628**

Oficiul de Cadastru și Publicitate Imobiliară ILFOV
Biroul de Cadastru și Publicitate Imobiliară Cornetu

A. Partea I. Descrierea imobilului

TEREN Intravilan

Adresa: Loc. Darasti-Ilfov, Jud. Ilfov

Nr. Crt	Nr cadastral Nr. topografic	Suprafața* (mp)	Observații / Referințe
A1		3.000	Sector cadastral:30 Teren neimprejmuit;

B. Partea II. Proprietari și acte

Inscrieri privitoare la dreptul de proprietate și alte drepturi reale	Referințe
/	
Act Administrativ nr. 77605, din 27/11/2009 emis de CJPSDPAT ILFOV;	
B1	A1
Intabulare, drept de PROPRIETATE, dobandit prin Reconstituire, cota actuala 1/1	
1) CURCIU PETRE, LIPSĂ CNP	

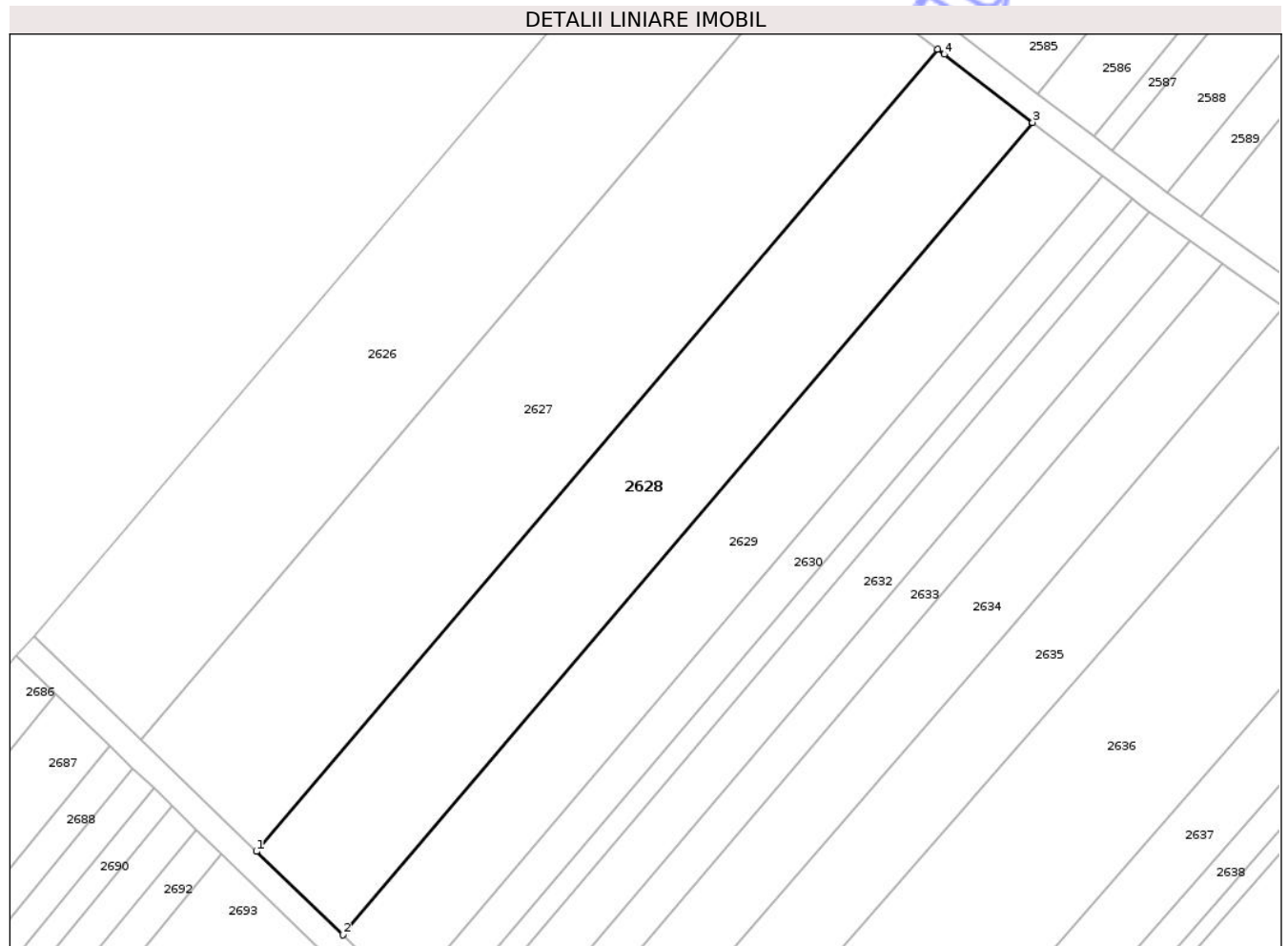
C. Partea III. SARCINI .

Inscrieri privind dezmembramintele dreptului de proprietate, drepturi reale de garanție și sarcini	Referințe
NU SUNT	

Teren

Nr cadastral	Suprafața (mp)*	Observații / Referințe
	3.000	

* Suprafața este determinată în planul de proiecție Stereo 70.



Date referitoare la teren

Crt	Categorie folosință	Intra vilan	Suprafața (mp)	Tarla	Parcelă	Nr. topo	Observații / Referințe
1	arabil	DA	3.000	23	73/3/3	-	

Lungime Segmente

1) Valorile lungimilor segmentelor sunt obținute din proiecție în plan.

Punct început	X / Y	Punct sfârșit	X / Y	Lungime segment (** (m)
1	582.455,455 312.274,7	2	582.468,738 312.261,882	18.459
2	582.468,738 312.261,882	3	582.574,881 312.386,751	163.886
3	582.574,881 312.386,751	4	582.561,277 312.397,209	17.159
4	582.561,277 312.397,209	5	582.560,259 312.397,993	1.285
5	582.560,259 312.397,993	1	582.455,455 312.274,7	161.818

** Lungimile segmentelor sunt determinate în planul de proiecție Stereo 70 și sunt rotunjite la 1 milimetru.

*** Distanța dintre puncte este formată din segmente cumulate ce sunt mai mici decât valoarea 1 milimetru.

Neutilizabil în Circuitul
Civil

**DATE DESPRE IMOBILUL NR. 2629**

Oficiul de Cadastru și Publicitate Imobiliară ILFOV
Biroul de Cadastru și Publicitate Imobiliară Cornetu

A. Partea I. Descrierea imobilului

TEREN Intravilan

Adresa: Loc. Darasti-Ilfov, Jud. Ilfov

Nr. Crt	Nr cadastral Nr. topografic	Suprafața* (mp)	Observații / Referințe
A1		2.221	Sector cadastral:30 Teren neimprejmuit;

B. Partea II. Proprietari și acte

Inscrieri privitoare la dreptul de proprietate și alte drepturi reale	Referințe
/	
Act Administrativ nr. 65663, din 17/04/2003 emis de CJPSDPAT ILFOV;	
B1	A1
Intabulare, drept de PROPRIETATE, dobandit prin Reconstituire, cota actuala 1/1 1) CRISTEA NICOLAE, LIPSĂ CNP	

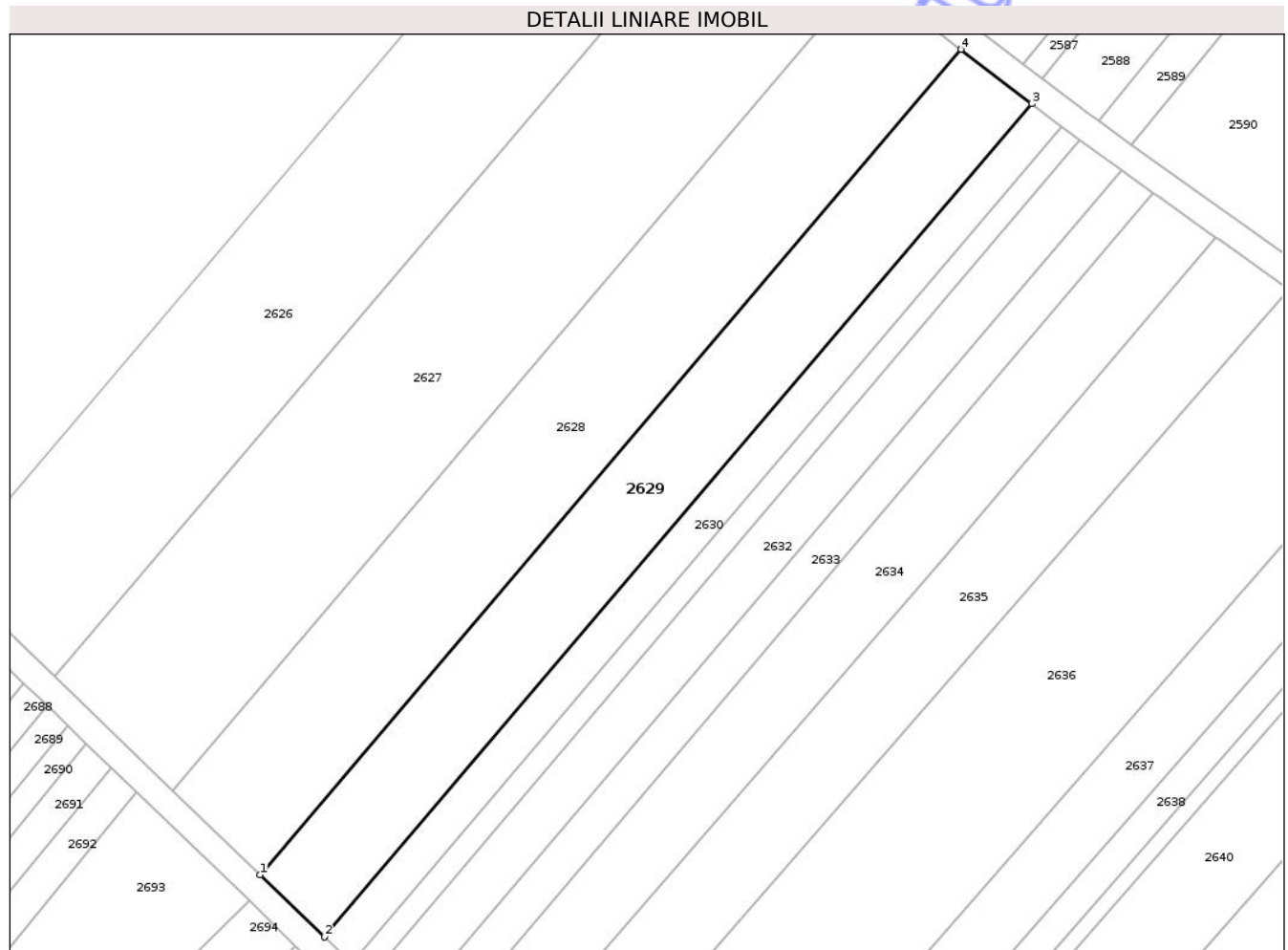
C. Partea III. SARCINI .

Inscrieri privind dezmembramintele dreptului de proprietate, drepturi reale de garanție și sarcini	Referințe
NU SUNT	

Teren

Nr cadastral	Suprafața (mp)*	Observații / Referințe
	2.221	

* Suprafața este determinată în planul de proiecție Stereo 70.



Date referitoare la teren

Crt	Categorie folosință	Intra vilan	Suprafața (mp)	Tarla	Parcelă	Nr. topo	Observații / Referințe
1	arabil	DA	2.221	23	73/3/4	-	

Lungime Segmente

1) Valorile lungimilor segmentelor sunt obținute din proiecție în plan.

Punct început	X / Y	Punct sfârșit	X / Y	Lungime segment (** (m)
1	582.468,738 312.261,882	2	582.478,464 312.252,496	13.516
2	582.478,464 312.252,496	3	582.585,588 312.378,519	165.401
3	582.585,588 312.378,519	4	582.574,881 312.386,751	13.506
4	582.574,881 312.386,751	1	582.468,738 312.261,882	163.886

** Lungimile segmentelor sunt determinate în planul de proiecție Stereo 70 și sunt rotunjite la 1 milimetru.

*** Distanţa dintre puncte este formată din segmente cumulate ce sunt mai mici decât valoarea 1 milimetru.

Neutilizabil în Circuitul
Civil

**DATE DESPRE IMOBILUL NR. 2630**

Oficiul de Cadastru și Publicitate Imobiliară ILFOV
Biroul de Cadastru și Publicitate Imobiliară Cornetu

A. Partea I. Descrierea imobilului

TEREN Intravilan

Adresa: Loc. Darasti-Ilfov, Jud. Ilfov

Nr. Crt	Nr cadastral Nr. topografic	Suprafața* (mp)	Observații / Referințe
A1		959	Sector cadastral:30 Teren neimprejmuit;

B. Partea II. Proprietari și acte

Inscrieri privitoare la dreptul de proprietate și alte drepturi reale	Referințe
/	
Act Administrativ nr. 69137, din 06/04/2004 emis de CJPSDPAT ILFOV;	
B1	A1
Intabulare, drept de PROPRIETATE, dobandit prin Reconstituire, cota actuala 1/1	
1) DINU MARIA, LIPSĂ CNP	

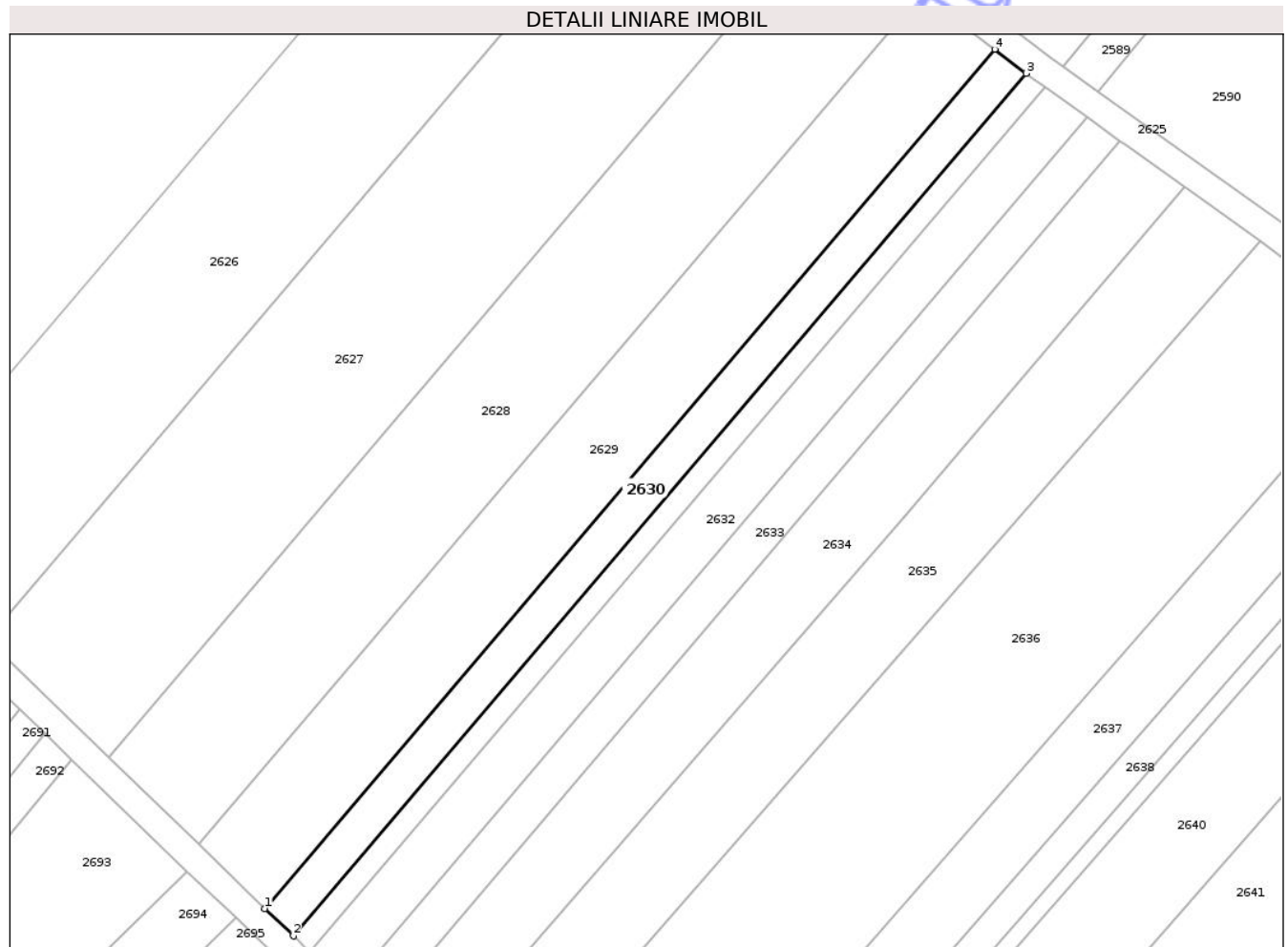
C. Partea III. SARCINI .

Inscrieri privind dezmembramintele dreptului de proprietate, drepturi reale de garanție și sarcini	Referințe
NU SUNT	

Teren

Nr cadastral	Suprafața (mp)*	Observații / Referințe
	959	

* Suprafața este determinată în planul de proiecție Stereo 70.



Date referitoare la teren

Crt	Categorie folosință	Intra vilan	Suprafața (mp)	Tarla	Parcelă	Nr. topo	Observații / Referințe
1	arabil	DA	959	23	73/3/5	-	

Lungime Segmente

1) Valorile lungimilor segmentelor sunt obținute din proiecție în plan.

Punct început	X / Y	Punct sfârșit	X / Y	Lungime segment (** (m)
1	582.478,464 312.252,496	2	582.482,637 312.248,47	5.799
2	582.482,637 312.248,47	3	582.590,181 312.374,988	166.05
3	582.590,181 312.374,988	4	582.585,588 312.378,519	5.793
4	582.585,588 312.378,519	1	582.478,464 312.252,496	165.401

** Lungimile segmentelor sunt determinate în planul de proiecție Stereo 70 și sunt rotunjite la 1 milimetru.

*** Distanţa dintre puncte este formată din segmente cumulate ce sunt mai mici decât valoarea 1 milimetru.

Neutilizabil în Circuitul
Civil

**DATE DESPRE IMOBILUL NR. 2631**

Oficiul de Cadastru și Publicitate Imobiliară ILFOV
Biroul de Cadastru și Publicitate Imobiliară Cornetu

A. Partea I. Descrierea imobilului

TEREN Intravilan

Adresa: Loc. Darasti-Ilfov, Jud. Ilfov

Nr. Crt	Nr cadastral Nr. topografic	Suprafața* (mp)	Observații / Referințe
A1		564	Sector cadastral:30 Teren neimprejmuit;

B. Partea II. Proprietari și acte

Inscrieri privitoare la dreptul de proprietate și alte drepturi reale	Referințe
/	
Act Administrativ nr. 66854, din 30/07/2003 emis de CJPSDPAT ILFOV;	
B1	A1
Intabulare, drept de PROPRIETATE, dobandit prin Reconstituire, cota actuala 1/1	
1) BULAGEA CONSTANTIN, LIPSĂ CNP	

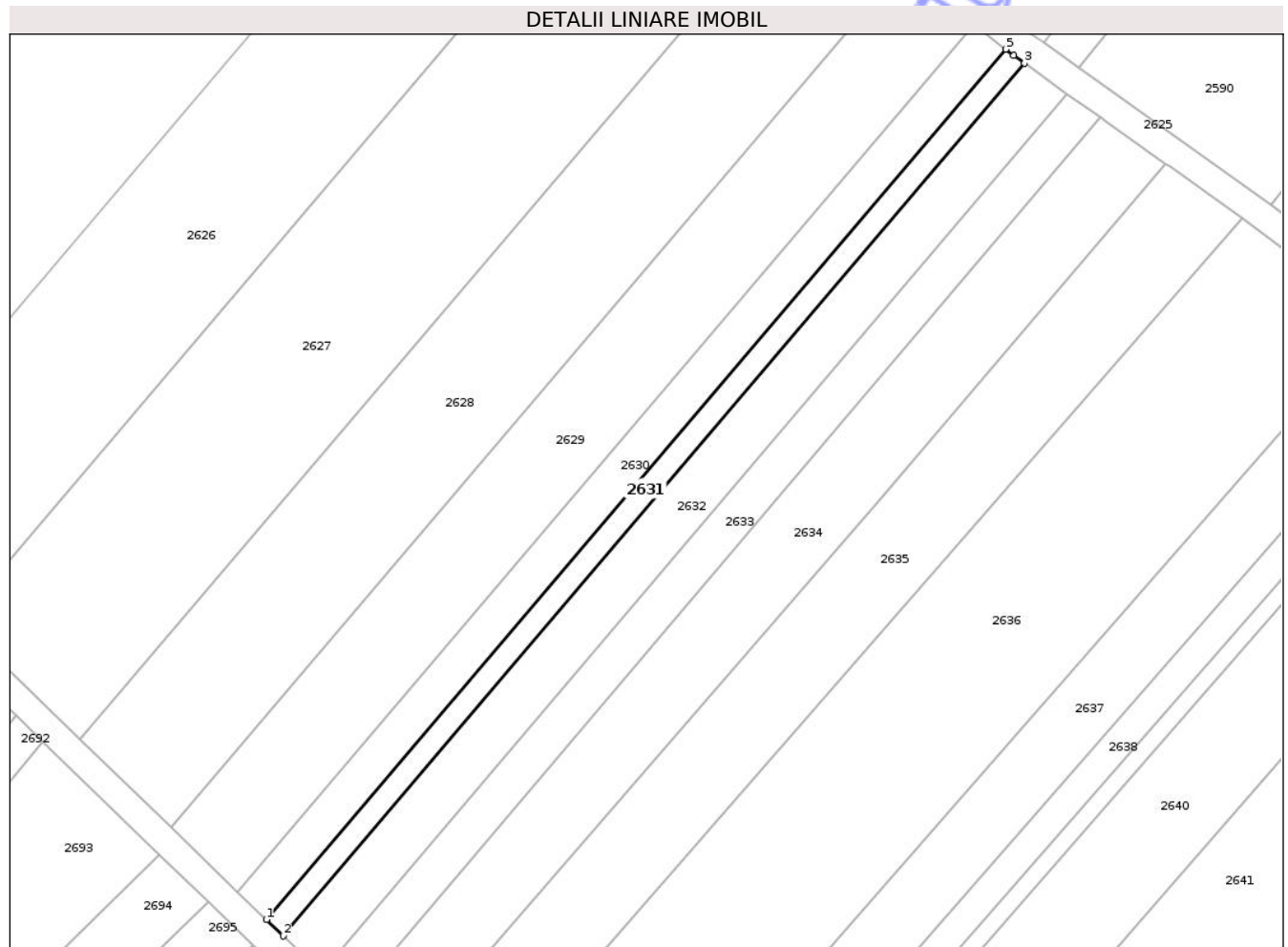
C. Partea III. SARCINI .

Inscrieri privind dezmembramintele dreptului de proprietate, drepturi reale de garanție și sarcini	Referințe
NU SUNT	

Teren

Nr cadastral	Suprafața (mp)*	Observații / Referințe
	564	

* Suprafața este determinată în planul de proiecție Stereo 70.



Date referitoare la teren

Crt	Categorie folosință	Intra vilan	Suprafața (mp)	Tarla	Parcelă	Nr. topo	Observații / Referințe
1	arabil	DA	564	23	73/3/6/1	-	

Lungime Segmente

1) Valorile lungimilor segmentelor sunt obținute din proiecție în plan.

Punct început	X / Y	Punct sfârșit	X / Y	Lungime segment (** (m)
1	582.482,637 312.248,47	2	582.485,082 312.246,11	3.398
2	582.485,082 312.246,11	3	582.592,92 312.372,972	166.502
3	582.592,92 312.372,972	4	582.591,379 312.374,067	1.89
4	582.591,379 312.374,067	5	582.590,181 312.374,988	1.511
5	582.590,181 312.374,988	1	582.482,637 312.248,47	166.05

** Lungimile segmentelor sunt determinate în planul de proiecție Stereo 70 și sunt rotunjite la 1 milimetru.

*** Distanța dintre puncte este formată din segmente cumulate ce sunt mai mici decât valoarea 1 milimetru.

Neutilizabil în Circuitul
Civil

**DATE DESPRE IMOBILUL NR. 2632**

Oficiul de Cadastru și Publicitate Imobiliară ILFOV
Biroul de Cadastru și Publicitate Imobiliară Cornetu

A. Partea I. Descrierea imobilului

TEREN Intravilan

Adresa: Loc. Darasti-Ilfov, Jud. Ilfov

Nr. Crt	Nr cadastral Nr. topografic	Suprafața* (mp)	Observații / Referințe
A1		1.273	Sector cadastral:30 Teren neimprejmuit;

B. Partea II. Proprietari și acte

Inscrieri privitoare la dreptul de proprietate și alte drepturi reale	Referințe
/	
Act Administrativ nr. 67802, din 07/11/2003 emis de CJPSDPAT ILFOV;	
B1	A1
Intabulare, drept de PROPRIETATE, dobandit prin Reconstituire, cota actuala 1/1	
1) BULAGEA IOANA, LIPSĂ CNP	

C. Partea III. SARCINI .

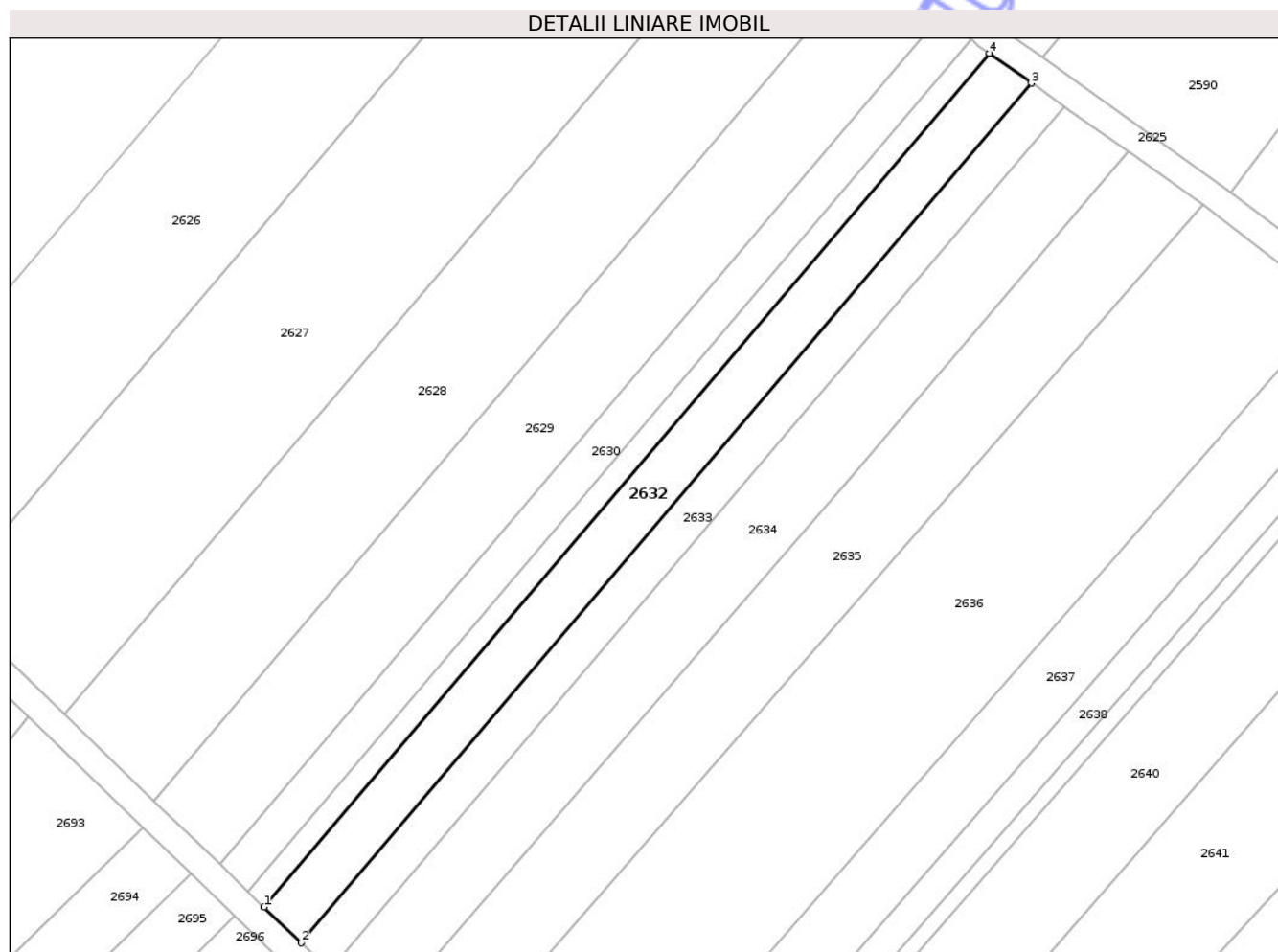
Inscrieri privind dezmembramintele dreptului de proprietate, drepturi reale de garanție și sarcini	Referințe
NU SUNT	

Anexa Nr. 1 La Partea I

Teren

Nr cadastral	Suprafața (mp)*	Observații / Referințe
	1.273	

* Suprafața este determinată în planul de proiecție Stereo 70.



Date referitoare la teren

Crt	Categorie folosință	Intra vilan	Suprafața (mp)	Tarla	Parcelă	Nr. topo	Observații / Referințe
1	arabil	DA	1.273	23	73/3/6/2	-	

Lungime Segmente

1) Valorile lungimilor segmentelor sunt obținute din proiecție în plan.

Punct început	X / Y	Punct sfârșit	X / Y	Lungime segment (** (m)
1	582.485,082 312.246,11	2	582.490,576 312.240,808	7.635
2	582.490,576 312.240,808	3	582.599,152 312.368,539	167.642
3	582.599,152 312.368,539	4	582.592,92 312.372,972	7.648
4	582.592,92 312.372,972	1	582.485,082 312.246,11	166.502

** Lungimile segmentelor sunt determinate în planul de proiecție Stereo 70 și sunt rotunjite la 1 milimetru.

*** Distanţa dintre puncte este formată din segmente cumulate ce sunt mai mici decât valoarea 1 milimetru.

Neutilizabil în Circuitul
Civil

**DATE DESPRE IMOBILUL NR. 2686**

Oficiul de Cadastru și Publicitate Imobiliară ILFOV
Biroul de Cadastru și Publicitate Imobiliară Cornetu

A. Partea I. Descrierea imobilului

TEREN Intravilan

Adresa: Loc. Darasti-Ilfov, Jud. Ilfov

Nr. Crt	Nr cadastral Nr. topografic	Suprafața* (mp)	Observații / Referințe
A1		924	Sector cadastral:30 Teren neimprejmuit;

B. Partea II. Proprietari și acte

Inscrieri privitoare la dreptul de proprietate și alte drepturi reale	Referințe
/	
Act Administrativ nr. 69142, din 06/04/2004 emis de CJPSDPAT ILFOV;	
B1	A1
Intabulare, drept de PROPRIETATE, dobandit prin Reconstituire, cota actuala 1/1 1) IORDACHE MARIN, LIPSĂ CNP	

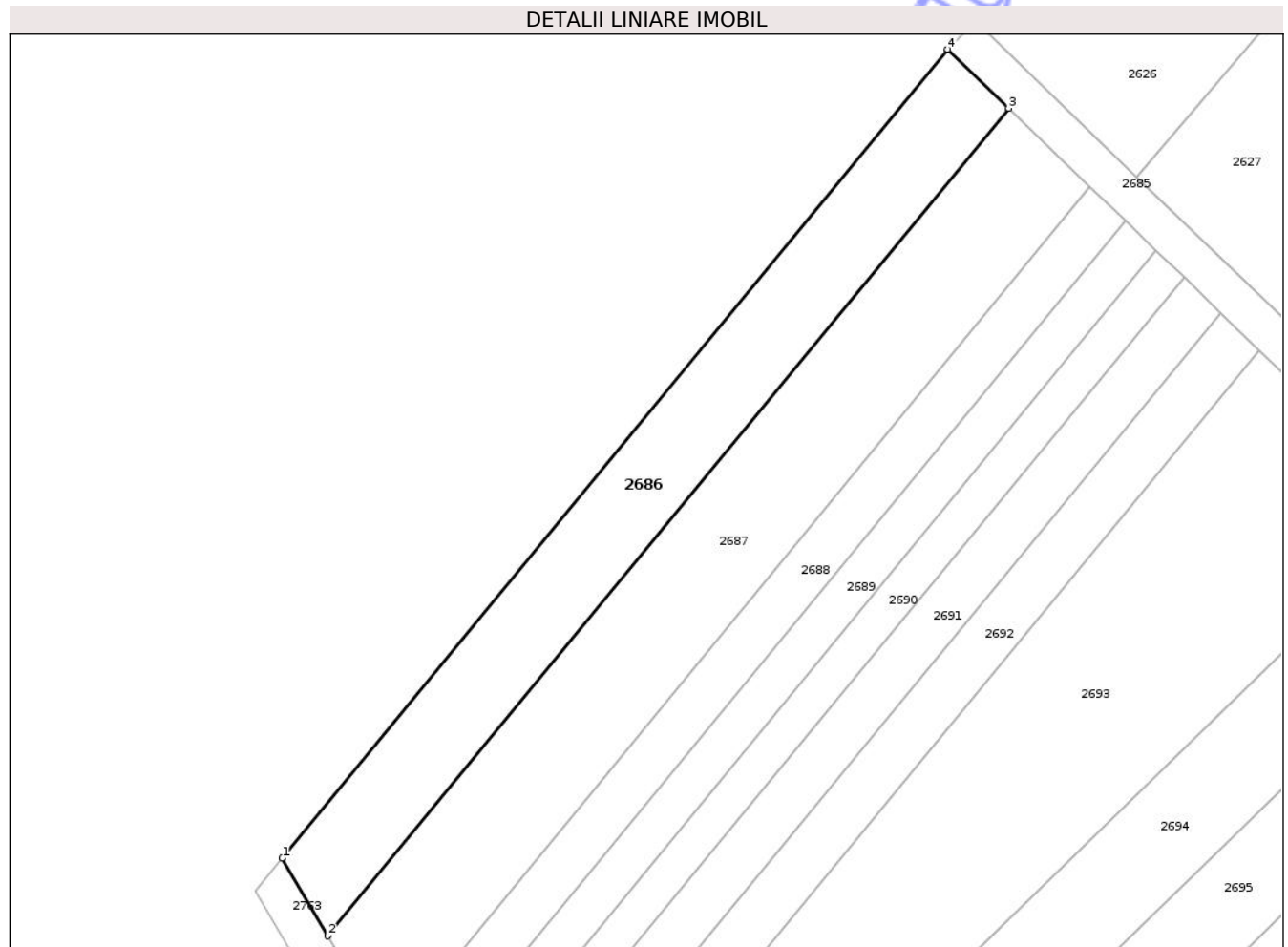
C. Partea III. SARCINI .

Inscrieri privind dezmembramintele dreptului de proprietate, drepturi reale de garanție și sarcini	Referințe
NU SUNT	

Teren

Nr cadastral	Suprafața (mp)*	Observații / Referințe
	924	

* Suprafața este determinată în planul de proiecție Stereo 70.



Date referitoare la teren

Crt	Categorie folosință	Intravilan	Suprafața (mp)	Tarla	Parcelă	Nr. topo	Observații / Referințe
1	arabil	DA	924	23	73/5/33	-	

Lungime Segmente

1) Valorile lungimilor segmentelor sunt obținute din proiecție în plan.

Punct început	X / Y	Punct sfârșit	X / Y	Lungime segment (** (m)
1	582.350,859 312.222,78	2	582.355,495 312.214,894	9.148
2	582.355,495 312.214,894	3	582.424,644 312.298,874	108.785
3	582.424,644 312.298,874	4	582.418,443 312.304,859	8.618
4	582.418,443 312.304,859	1	582.350,859 312.222,78	106.323

** Lungimile segmentelor sunt determinate în planul de proiecție Stereo 70 și sunt rotunjite la 1 milimetru.

*** Distanţa dintre puncte este formată din segmente cumulate ce sunt mai mici decât valoarea 1 milimetru.

Neutilizabil în Circuitul
Civil

**DATE DESPRE IMOBILUL NR. 2690**

Oficiul de Cadastru și Publicitate Imobiliară ILFOV
Biroul de Cadastru și Publicitate Imobiliară Cornetu

A. Partea I. Descrierea imobilului

TEREN Intravilan

Adresa: Loc. Darasti-Ilfov, Jud. Ilfov

Nr. Crt	Nr cadastral Nr. topografic	Suprafața* (mp)	Observații / Referințe
A1		450	Sector cadastral:30 Teren neimprejmuit;

B. Partea II. Proprietari și acte

Inscrieri privitoare la dreptul de proprietate și alte drepturi reale	Referințe
/	
Act Administrativ nr. 72917, din 02/08/2005 emis de CJPSDPAT ILFOV;	
B1	A1
Intabulare, drept de PROPRIETATE, dobandit prin Reconstituire, cota actuala 1/1	
1) RĂDUȚĂ CONSTANTIN, LIPSĂ CNP	

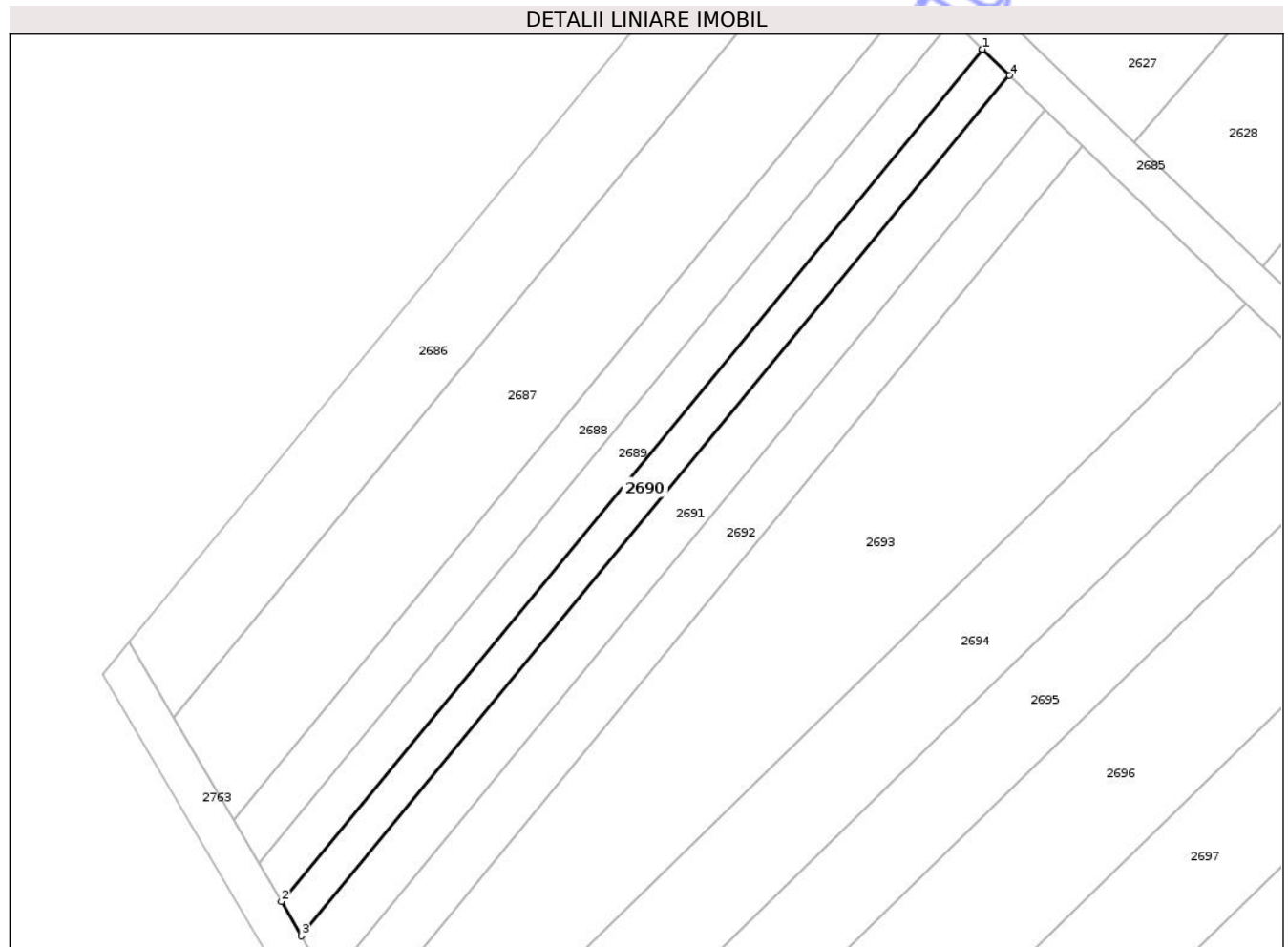
C. Partea III. SARCINI .

Inscrieri privind dezmembramintele dreptului de proprietate, drepturi reale de garanție și sarcini	Referințe
NU SUNT	

Teren

Nr cadastral	Suprafața (mp)*	Observații / Referințe
	450	

* Suprafața este determinată în planul de proiecție Stereo 70.



Date referitoare la teren

Crt	Categorie folosință	Intra vilan	Suprafața (mp)	Tarla	Parcelă	Nr. topo	Observații / Referințe
1	vie	DA	450	23	73/5/29	-	

Lungime Segmente

1) Valorile lungimilor segmentelor sunt obținute din proiecție în plan.

Punct început	X / Y	Punct sfârșit	X / Y	Lungime segment (** (m)
1	582.439,628 312.284,415	2	582.366,696 312.195,841	114.736
2	582.366,696 312.195,841	3	582.368,802 312.192,258	4.156
3	582.368,802 312.192,258	4	582.442,445 312.281,696	115.855
4	582.442,445 312.281,696	1	582.439,628 312.284,415	3.915

** Lungimile segmentelor sunt determinate în planul de proiecție Stereo 70 și sunt rotunjite la 1 milimetru.

*** Distanţa dintre puncte este formată din segmente cumulate ce sunt mai mici decât valoarea 1 milimetru.

Neutilizabil în Circuitul
Civil

**DATE DESPRE IMOBILUL NR. 2697**

Oficiul de Cadastru și Publicitate Imobiliară ILFOV
Biroul de Cadastru și Publicitate Imobiliară Cornetu

A. Partea I. Descrierea imobilului

TEREN Intravilan

Adresa: Loc. Darasti-Ilfov, Jud. Ilfov

Nr. Crt	Nr cadastral Nr. topografic	Suprafața* (mp)	Observații / Referințe
A1		1.560	Sector cadastral:30 Teren neimprejmuit;

B. Partea II. Proprietari și acte

Inscrieri privitoare la dreptul de proprietate și alte drepturi reale	Referințe
/	
Act Administrativ nr. 77491, din 21/10/2009 emis de CJPSDPAT ILFOV;	
B1	A1
Intabulare, drept de PROPRIETATE, dobandit prin Reconstituire, cota actuala 1/1	
1) MIHĂIȚĂ MIHAIL, LIPSĂ CNP	

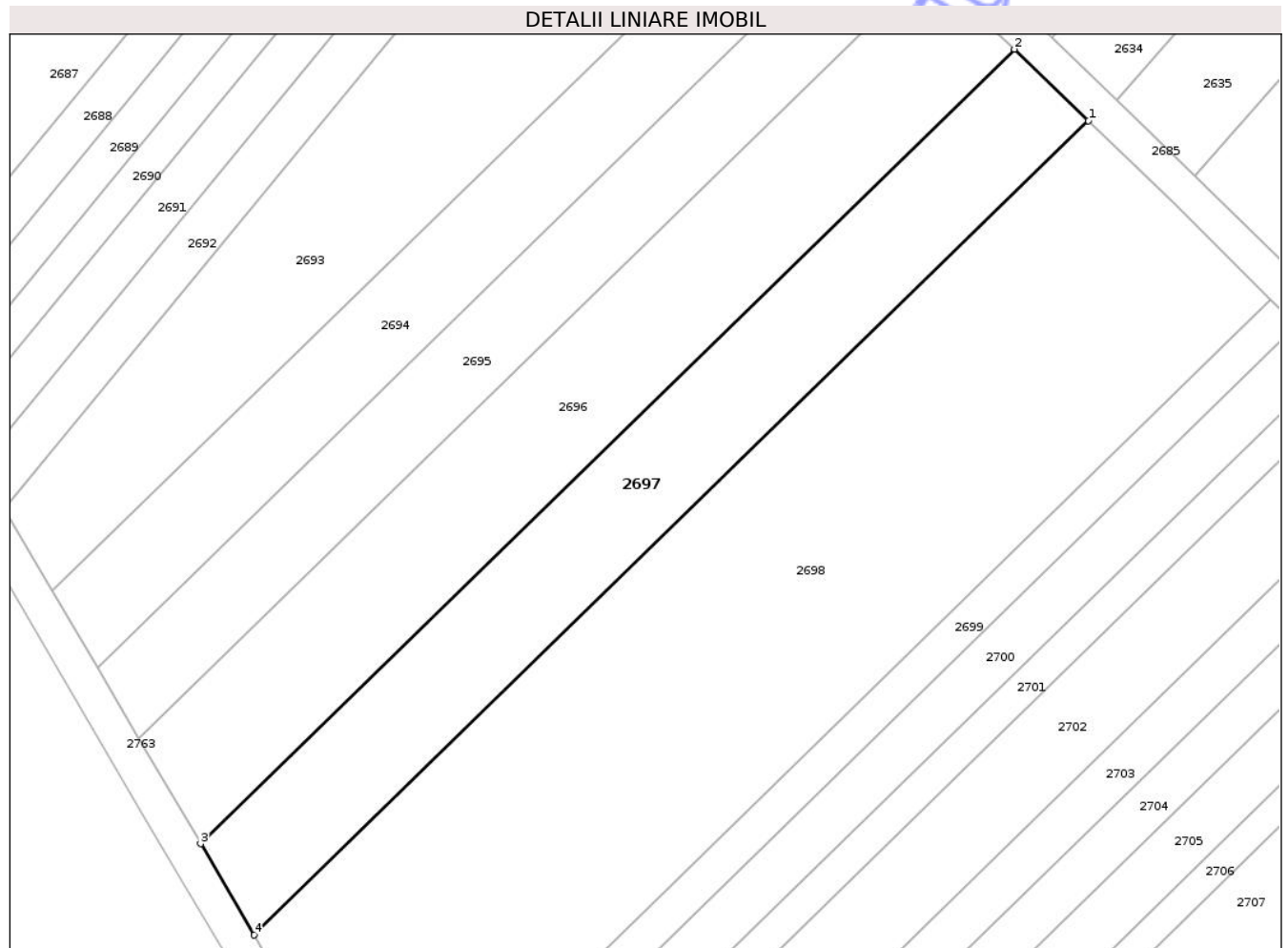
C. Partea III. SARCINI .

Inscrieri privind dezmembramintele dreptului de proprietate, drepturi reale de garanție și sarcini	Referințe
NU SUNT	

Teren

Nr cadastral	Suprafața (mp)*	Observații / Referințe
	1.560	

* Suprafața este determinată în planul de proiecție Stereo 70.



Date referitoare la teren

Crt	Categorie folosință	Intra vilan	Suprafața (mp)	Tarla	Parcelă	Nr. topo	Observații / Referințe
1	arabil	DA	1.560	23	73/5/23	-	

Lungime Segmente

1) Valorile lungimilor segmentelor sunt obținute din proiecție în plan.

Punct început	X / Y	Punct sfârșit	X / Y	Lungime segment (** (m)
1	582.499,036 312.227,086	2	582.490,539 312.235,286	11.808
2	582.490,539 312.235,286	3	582.397,076 312.144,164	130.532
3	582.397,076 312.144,164	4	582.403,236 312.133,685	12.155
4	582.403,236 312.133,685	1	582.499,036 312.227,086	133.796

** Lungimile segmentelor sunt determinate în planul de proiecție Stereo 70 și sunt rotunjite la 1 milimetru.

*** Distanţa dintre puncte este formată din segmente cumulate ce sunt mai mici decât valoarea 1 milimetru.

Neutilizabil în Circuitul
Civil

**DATE DESPRE IMOBILUL NR. 2701**

Oficiul de Cadastru și Publicitate Imobiliară ILFOV
Biroul de Cadastru și Publicitate Imobiliară Cornetu

A. Partea I. Descrierea imobilului

TEREN Intravilan

Adresa: Loc. Darasti-Ilfov, Jud. Ilfov

Nr. Crt	Nr cadastral Nr. topografic	Suprafața* (mp)	Observații / Referințe
A1		550	Sector cadastral:30 Teren neimprejmuit;

B. Partea II. Proprietari și acte

Inscrieri privitoare la dreptul de proprietate și alte drepturi reale	Referințe
/	
Act Administrativ nr. 72323, din 03/02/2005 emis de CJPSDPAT ILFOV;	
B1	A1
Intabulare, drept de PROPRIETATE, dobandit prin Reconstituire, cota actuala 1/1 1) TUDORACHE PETRE, LIPSĂ CNP	

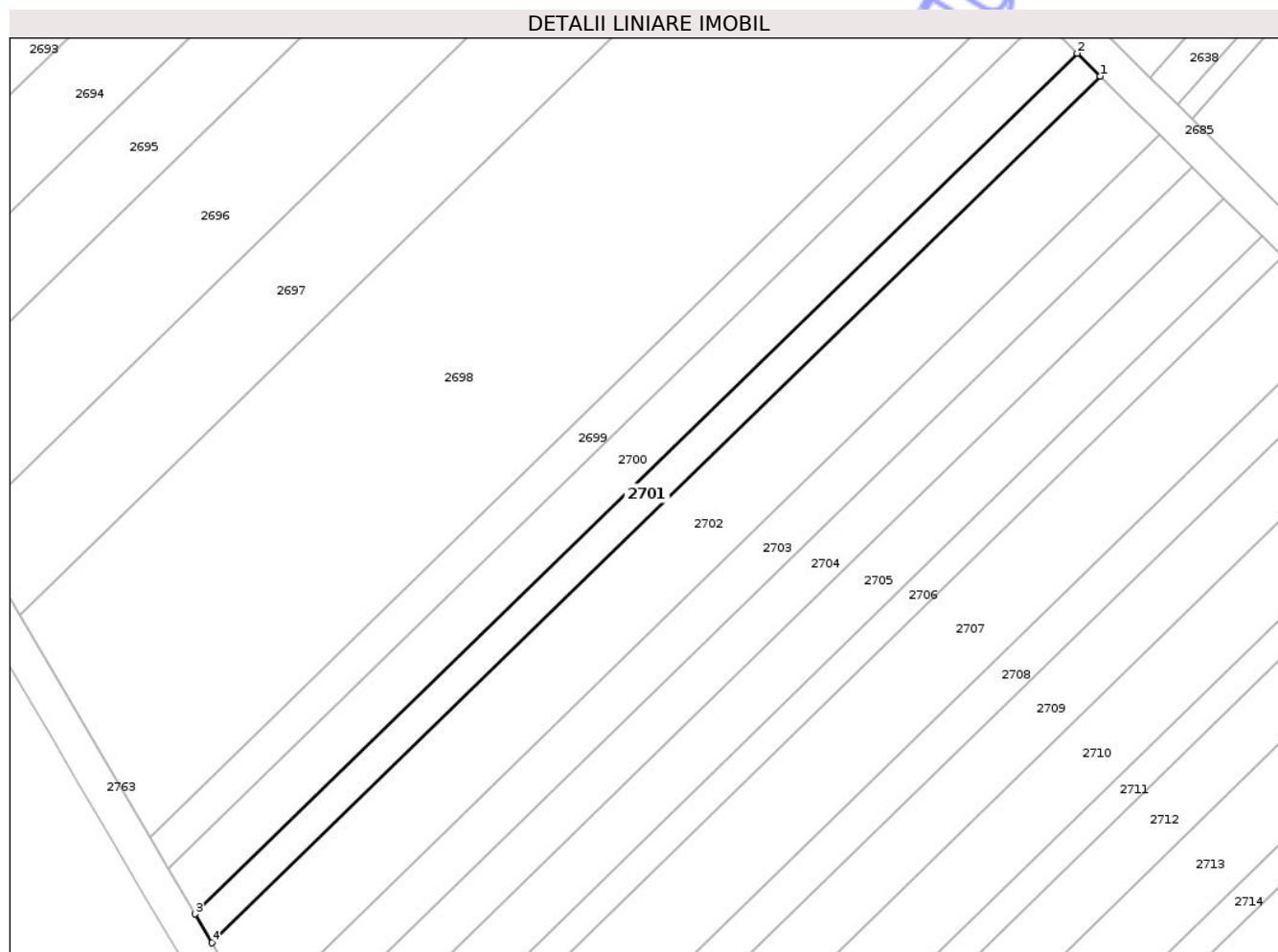
C. Partea III. SARCINI .

Inscrieri privind dezmembramintele dreptului de proprietate, drepturi reale de garanție și sarcini	Referințe
NU SUNT	

Teren

Nr cadastral	Suprafața (mp)*	Observații / Referințe
	550	

* Suprafața este determinată în planul de proiecție Stereo 70.



Date referitoare la teren

Crt	Categorie folosință	Intra vilan	Suprafața (mp)	Tarla	Parcelă	Nr. topo	Observații / Referințe
1	arabil	DA	550	23	73/5/19	-	

Lungime Segmente

1) Valorile lungimilor segmentelor sunt obținute din proiecție în plan.

Punct început	X / Y	Punct sfârșit	X / Y	Lungime segment (** (m)
1	582.529,87 312.196,777	2	582.527,173 312.199,45	3.797
2	582.527,173 312.199,45	3	582.423,815 312.098,68	144.352
3	582.423,815 312.098,68	4	582.425,797 312.095,309	3.91
4	582.425,797 312.095,309	1	582.529,87 312.196,777	145.351

** Lungimile segmentelor sunt determinate în planul de proiecție Stereo 70 și sunt rotunjite la 1 milimetru.

*** Distanţa dintre puncte este formată din segmente cumulate ce sunt mai mici decât valoarea 1 milimetru.

Neutilizabil în Circuitul
Civil

**DATE DESPRE IMOBILUL NR. 2704**

Oficiul de Cadastru și Publicitate Imobiliară ILFOV
Biroul de Cadastru și Publicitate Imobiliară Cornetu

A. Partea I. Descrierea imobilului

TEREN Intravilan

Adresa: Loc. Darasti-Ilfov, Jud. Ilfov

Nr. Crt	Nr cadastral Nr. topografic	Suprafața* (mp)	Observații / Referințe
A1		800	Sector cadastral:30 Teren neimprejmuit;

B. Partea II. Proprietari și acte

Inscrieri privitoare la dreptul de proprietate și alte drepturi reale		Referințe
/		
Act Administrativ nr. 72931, din 02/08/2005 emis de CJPSDPAT ILFOV;		
B1	Intabulare, drept de PROPRIETATE, dobandit prin Reconstituire, cota actuala 1/1	A1
	1) RADU DUMITRU, LIPSĂ CNP 2) BUNEA ELENA, LIPSĂ CNP	

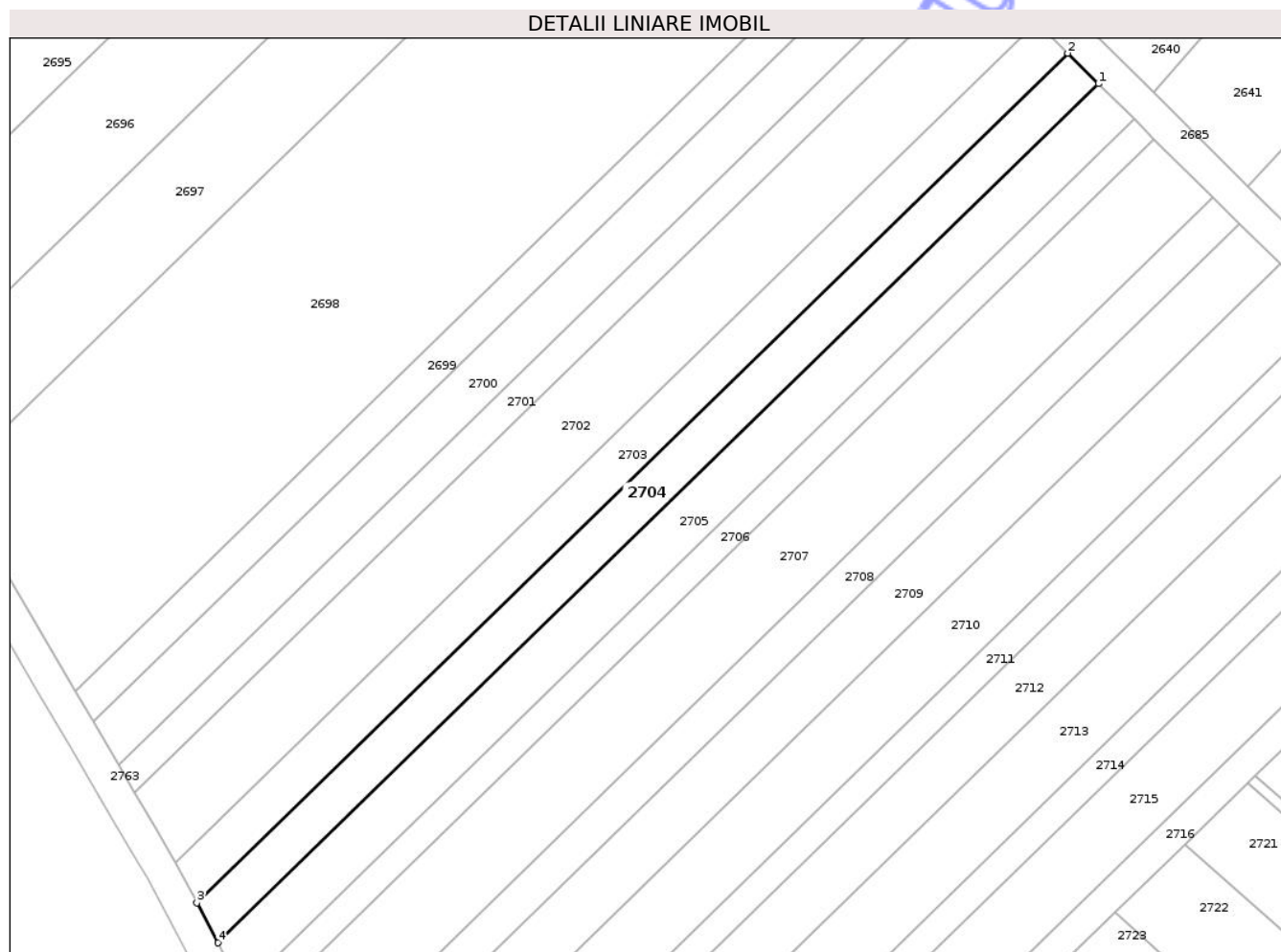
C. Partea III. SARCINI .

Inscrieri privind dezmembramintele dreptului de proprietate, drepturi reale de garanție și sarcini	Referințe
NU SUNT	

Teren

Nr cadastral	Suprafața (mp)*	Observații / Referințe
	800	

* Suprafața este determinată în planul de proiecție Stereo 70.



Date referitoare la teren

Crt	Categorie folosință	Intra vilan	Suprafața (mp)	Tarla	Parcelă	Nr. topo	Observații / Referințe
1	arabil	DA	800	23	73/5/15	-	

Lungime Segmente

1) Valorile lungimilor segmentelor sunt obținute din proiecție în plan.

Punct început	X / Y	Punct sfârșit	X / Y	Lungime segment (** (m)
1	582.544,375 312.182,399	2	582.540,598 312.186,143	5.318
2	582.540,598 312.186,143	3	582.433,473 312.081,701	149.612
3	582.433,473 312.081,701	4	582.436,046 312.076,783	5.55
4	582.436,046 312.076,783	1	582.544,375 312.182,399	151.294

** Lungimile segmentelor sunt determinate în planul de proiecție Stereo 70 și sunt rotunjite la 1 milimetru.

*** Distanţa dintre puncte este formată din segmente cumulate ce sunt mai mici decât valoarea 1 milimetru.

Neutilizabil în Circuitul
Civil

**DATE DESPRE IMOBILUL NR. 2709**

Oficiul de Cadastru și Publicitate Imobiliară ILFOV
Biroul de Cadastru și Publicitate Imobiliară Cornetu

A. Partea I. Descrierea imobilului

TEREN Intravilan

Adresa: Loc. Darasti-Ilfov, Jud. Ilfov

Nr. Crt	Nr cadastral Nr. topografic	Suprafața* (mp)	Observații / Referințe
A1		1.130	Sector cadastral:30 Teren neimprejmuit;

B. Partea II. Proprietari și acte

Inscrieri privitoare la dreptul de proprietate și alte drepturi reale	Referințe
/	
Act Administrativ nr. 69137, din 06/04/2004 emis de CJPSDPAT ILFOV;	
B1	A1
Intabulare, drept de PROPRIETATE, dobandit prin Reconstituire, cota actuala 1/1	
1) DINU MARIA, LIPSĂ CNP	

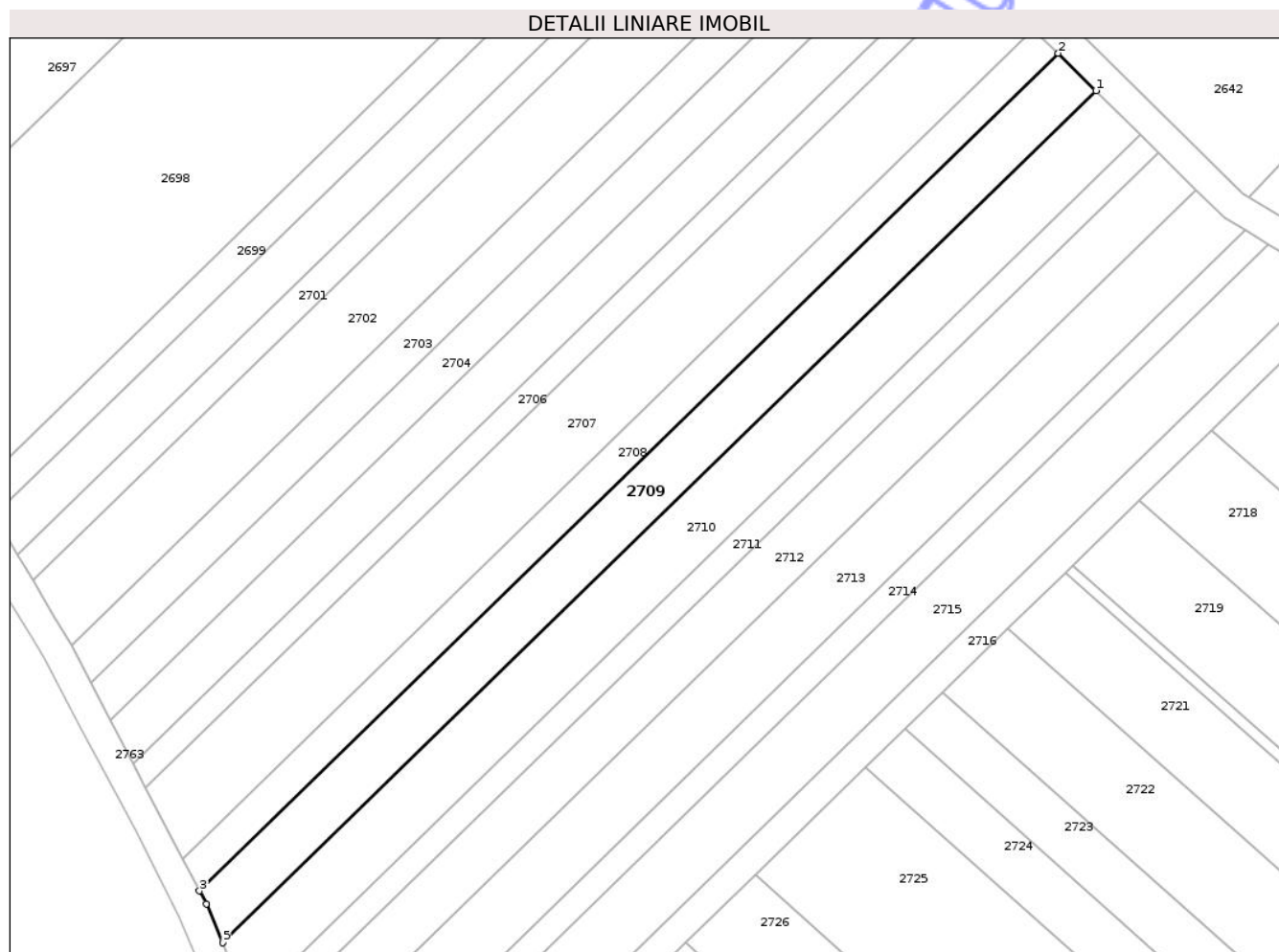
C. Partea III. SARCINI .

Inscrieri privind dezmembramintele dreptului de proprietate, drepturi reale de garanție și sarcini	Referințe
NU SUNT	

Teren

Nr cadastral	Suprafața (mp)*	Observații / Referințe
	1.130	

* Suprafața este determinată în planul de proiecție Stereo 70.



Date referitoare la teren

Crt	Categorie folosință	Intra vilan	Suprafața (mp)	Tarla	Parcelă	Nr. topo	Observații / Referințe
1	arabil	DA	1.130	23	73/5/9	-	

Lungime Segmente

1) Valorile lungimilor segmentelor sunt obținute din proiecție în plan.

Punct început	X / Y	Punct sfârșit	X / Y	Lungime segment (** (m)
1	582.566,762 312.160,206	2	582.561,756 312.165,169	7.049
2	582.561,756 312.165,169	3	582.447,885 312.054,149	159.035
3	582.447,885 312.054,149	4	582.448,785 312.052,43	1.94
4	582.448,785 312.052,43	5	582.450,936 312.047,28	5.581
5	582.450,936 312.047,28	1	582.566,762 312.160,206	161.765

** Lungimile segmentelor sunt determinate în planul de proiecție Stereo 70 și sunt rotunjite la 1 milimetru.

*** Distanța dintre puncte este formată din segmente cumulate ce sunt mai mici decât valoarea 1 milimetru.

Neutilizabil în Circuitul
Civil

**DATE DESPRE IMOBILUL NR. 2711**

Oficiul de Cadastru și Publicitate Imobiliară ILFOV
Biroul de Cadastru și Publicitate Imobiliară Cornetu

A. Partea I. Descrierea imobilului

TEREN Intravilan

Adresa: Loc. Darasti-Ilfov, Jud. Ilfov

Nr. Crt	Nr cadastral Nr. topografic	Suprafața* (mp)	Observații / Referințe
A1		563	Sector cadastral:30 Teren neimprejmuit;

B. Partea II. Proprietari și acte

Inscrieri privitoare la dreptul de proprietate și alte drepturi reale	Referințe
/	
Act Administrativ nr. 72263, din 29/12/2004 emis de CJPSDPAT ILFOV;	
B1	A1
Intabulare, drept de PROPRIETATE, dobandit prin Reconstituire, cota actuala 1/1 1) VOINEA CONSTANTIN, LIPSĂ CNP	

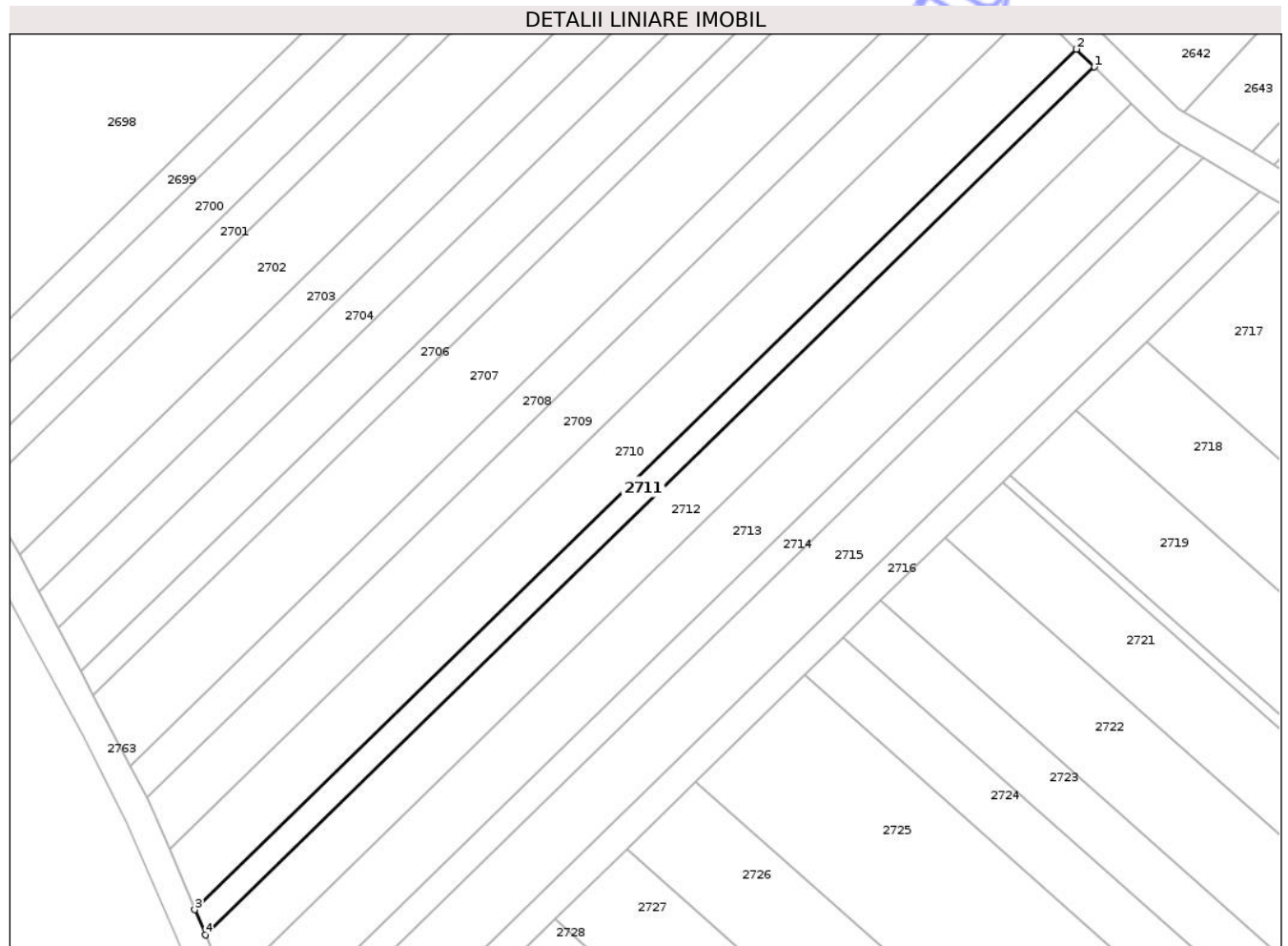
C. Partea III. SARCINI .

Inscrieri privind dezmembramintele dreptului de proprietate, drepturi reale de garanție și sarcini	Referințe
NU SUNT	

Teren

Nr cadastral	Suprafața (mp)*	Observații / Referințe
	563	

* Suprafața este determinată în planul de proiecție Stereo 70.



Date referitoare la teren

Crt	Categorie folosință	Intra vilan	Suprafața (mp)	Tarla	Parcelă	Nr. topo	Observații / Referințe
1	arabil	DA	563	23	73/5/7	-	

Lungime Segmente

1) Valorile lungimilor segmentelor sunt obținute din proiecție în plan.

Punct început	X / Y	Punct sfârșit	X / Y	Lungime segment (** (m)
1	582.575,039 312.152,002	2	582.572,628 312.154,391	3.394
2	582.572,628 312.154,391	3	582.454,36 312.039,085	165.175
3	582.454,36 312.039,085	4	582.455,767 312.035,716	3.651
4	582.455,767 312.035,716	1	582.575,039 312.152,002	166.578

** Lungimile segmentelor sunt determinate în planul de proiecție Stereo 70 și sunt rotunjite la 1 milimetru.

*** Distanţa dintre puncte este formată din segmente cumulate ce sunt mai mici decât valoarea 1 milimetru.

Neutilizabil în Circuitul
Civil

**DATE DESPRE IMOBILUL NR. 2714**

Oficiul de Cadastru și Publicitate Imobiliară ILFOV
Biroul de Cadastru și Publicitate Imobiliară Cornetu

A. Partea I. Descrierea imobilului

TEREN Intravilan

Adresa: Loc. Darasti-Ilfov, Jud. Ilfov

Nr. Crt	Nr cadastral Nr. topografic	Suprafața* (mp)	Observații / Referințe
A1		618	Sector cadastral:30 Teren neimprejmuit;

B. Partea II. Proprietari și acte

Inscrieri privitoare la dreptul de proprietate și alte drepturi reale	Referințe
/	
Act Administrativ nr. 71167, din 23/07/2004 emis de CJPSDPAT ILFOV;	
B1	A1
Intabulare, drept de PROPRIETATE, dobandit prin Reconstituire, cota actuala 1/1 1) MANOLE NICULAE, LIPSĂ CNP	

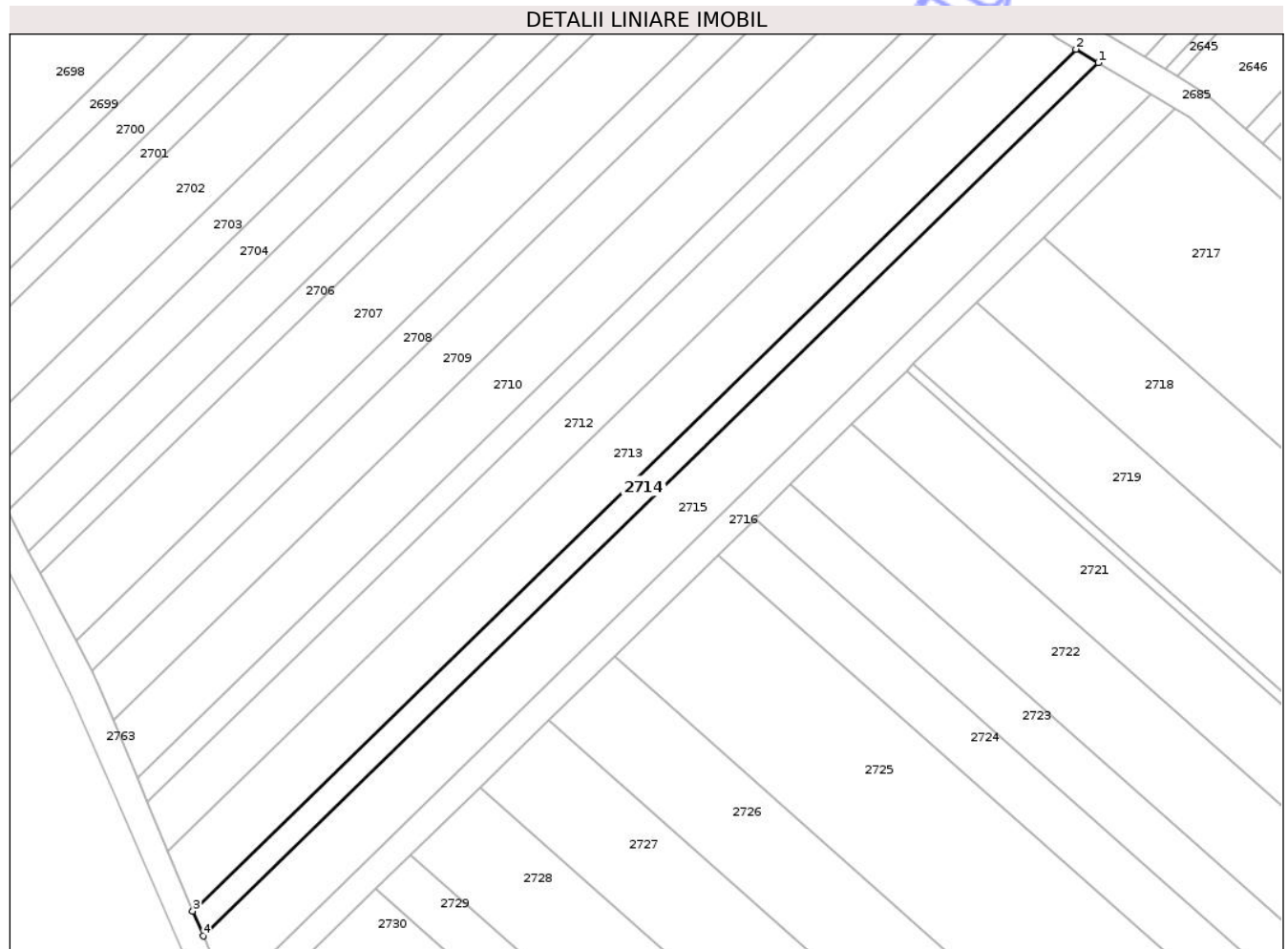
C. Partea III. SARCINI .

Inscrieri privind dezmembramintele dreptului de proprietate, drepturi reale de garanție și sarcini	Referințe
NU SUNT	

Teren

Nr cadastral	Suprafața (mp)*	Observații / Referințe
	618	

* Suprafața este determinată în planul de proiecție Stereo 70.



Date referitoare la teren

Crt	Categorie folosință	Intra vilan	Suprafața (mp)	Tarla	Parcelă	Nr. topo	Observații / Referințe
1	arabil	DA	618	23	73/5/4	-	

Lungime Segmente

1) Valorile lungimilor segmentelor sunt obținute din proiecție în plan.

Punct început	X / Y	Punct sfârșit	X / Y	Lungime segment (** (m)
1	582.589,7 312.139,8	2	582.586,559 312.141,672	3.657
2	582.586,559 312.141,672	3	582.462,167 312.020,396	173.727
3	582.462,167 312.020,396	4	582.463,632 312.016,889	3.801
4	582.463,632 312.016,889	1	582.589,7 312.139,8	176.069

** Lungimile segmentelor sunt determinate în planul de proiecție Stereo 70 și sunt rotunjite la 1 milimetru.

*** Distanţa dintre puncte este formată din segmente cumulate ce sunt mai mici decât valoarea 1 milimetru.

Neutilizabil în Circuitul
Civil

**DATE DESPRE IMOBILUL NR. 2716**

Oficiul de Cadastru și Publicitate Imobiliară ILFOV
Biroul de Cadastru și Publicitate Imobiliară Cornetu

A. Partea I. Descrierea imobilului

TEREN Intravilan

Adresa: Loc. Darasti-Ilfov, Jud. Ilfov, T 23,P 73/5/1

Nr. Crt	Nr cadastral Nr. topografic	Suprafața* (mp)	Observații / Referințe
A1	54131	704	Sector cadastral:30 Teren neimprejmuit;

B. Partea II. Proprietari și acte

Inscrieri privitoare la dreptul de proprietate și alte drepturi reale	Referințe
48723 / 13/08/2025	
Act Notarial nr. 680, din 13/08/2025 emis de ȚENESCU GEORGIANA-ELENA;	
B2	A1
Intabulare, drept de PROPRIETATE, dobandit prin Conventie, cota actuala 1/1 1) PAVEL FLORIN, necasatorit	

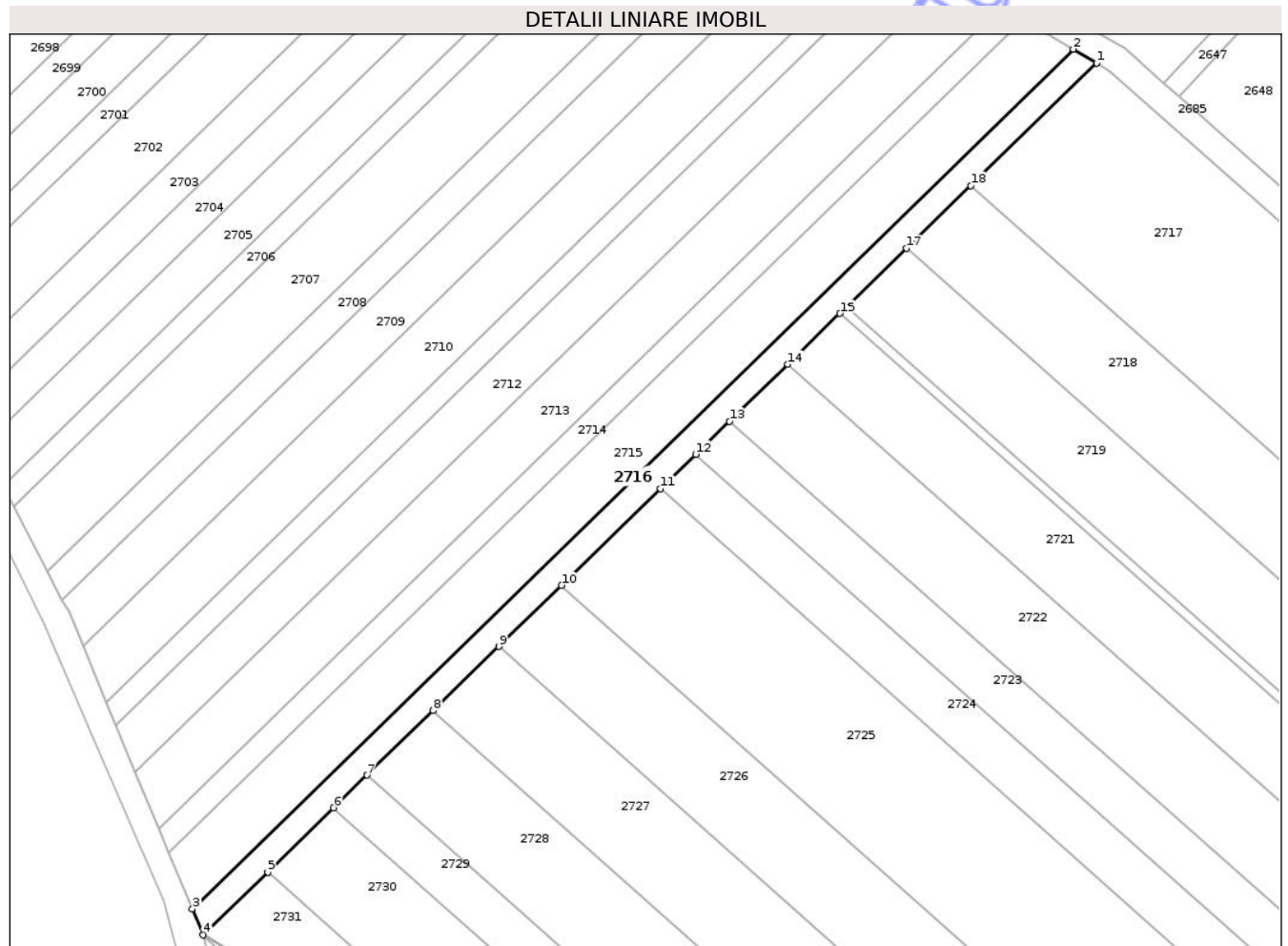
C. Partea III. SARCINI .

Inscrieri privind dezmembramintele dreptului de proprietate, drepturi reale de garanție și sarcini	Referințe
NU SUNT	

Teren

Nr cadastral	Suprafața (mp)*	Observații / Referințe
54131	704	

* Suprafața este determinată în planul de proiecție Stereo 70.



Date referitoare la teren

Crt	Categorie folosință	Intravilan	Suprafața (mp)	Tarla	Parcelă	Nr. topo	Observații / Referințe
1	arabil	DA	704	23	73/5/1	-	

Lungime Segmente

1) Valorile lungimilor segmentelor sunt obținute din proiecție în plan.

Punct început	X / Y	Punct sfârșit	X / Y	Lungime segment (** (m)
1	582.600,579 312.133,317	2	582.597,157 312.135,357	3.984
2	582.597,157 312.135,357	3	582.467,109 312.008,566	181.627
3	582.467,109 312.008,566	4	582.468,705 312.004,746	4.14
4	582.468,705 312.004,746	5	582.478,216 312.014,019	13.283
5	582.478,216 312.014,019	6	582.487,938 312.023,497	13.578

Punct început	X / Y	Punct sfârşit	X / Y	Lungime segment (** (m)
6	582.487,938 312.023,497	7	582.492,874 312.028,309	6.893
7	582.492,874 312.028,309	8	582.502,641 312.037,832	13.641
8	582.502,641 312.037,832	9	582.512,322 312.047,271	13.521
9	582.512,322 312.047,271	10	582.521,582 312.056,299	12.933
10	582.521,582 312.056,299	11	582.536,203 312.070,554	20.42
11	582.536,203 312.070,554	12	582.541,405 312.075,625	7.265
12	582.541,405 312.075,625	13	582.546,398 312.080,493	6.973
13	582.546,398 312.080,493	14	582.555,007 312.088,887	12.024
14	582.555,007 312.088,887	15	582.562,695 312.096,382	10.737
15	582.562,695 312.096,382	16	582.563,67 312.097,333	1.362
16	582.563,67 312.097,333	17	582.572,538 312.105,979	12.385
17	582.572,538 312.105,979	18	582.582,047 312.115,25	13.281
18	582.582,047 312.115,25	1	582.600,579 312.133,317	25.881

** Lungimile segmentelor sunt determinate în planul de proiecţie Stereo 70 şi sunt rotunjite la 1 milimetru.

*** Distanţa dintre puncte este formată din segmente cumulate ce sunt mai mici decât valoarea 1 milimetru.

**DATE DESPRE IMOBILUL NR. 2717**

Oficiul de Cadastru și Publicitate Imobiliară ILFOV
Biroul de Cadastru și Publicitate Imobiliară Cornetu

A. Partea I. Descrierea imobilului

TEREN Intravilan

Adresa: Loc. Darasti-Ilfov, Jud. Ilfov

Nr. Crt	Nr cadastral Nr. topografic	Suprafața* (mp)	Observații / Referințe
A1	54031	4.267	Sector cadastral:30 Teren neimprejmuit;

B. Partea II. Proprietari și acte

Inscrieri privitoare la dreptul de proprietate și alte drepturi reale	Referințe
460382 / 16/10/2024	
Act Administrativ nr. 79131, din 28/08/2024 emis de CJSDPAT;	
B1	Intabulare, drept de PROPRIETATE, dobandit prin Reconstituire, cota actuala 1/1 1) MANOLE GHEORGHE
54465 / 06/02/2025	
Act Administrativ nr. 79131, din 28/08/2024 emis de CJSDPAT;	
B2	se respinge cererea

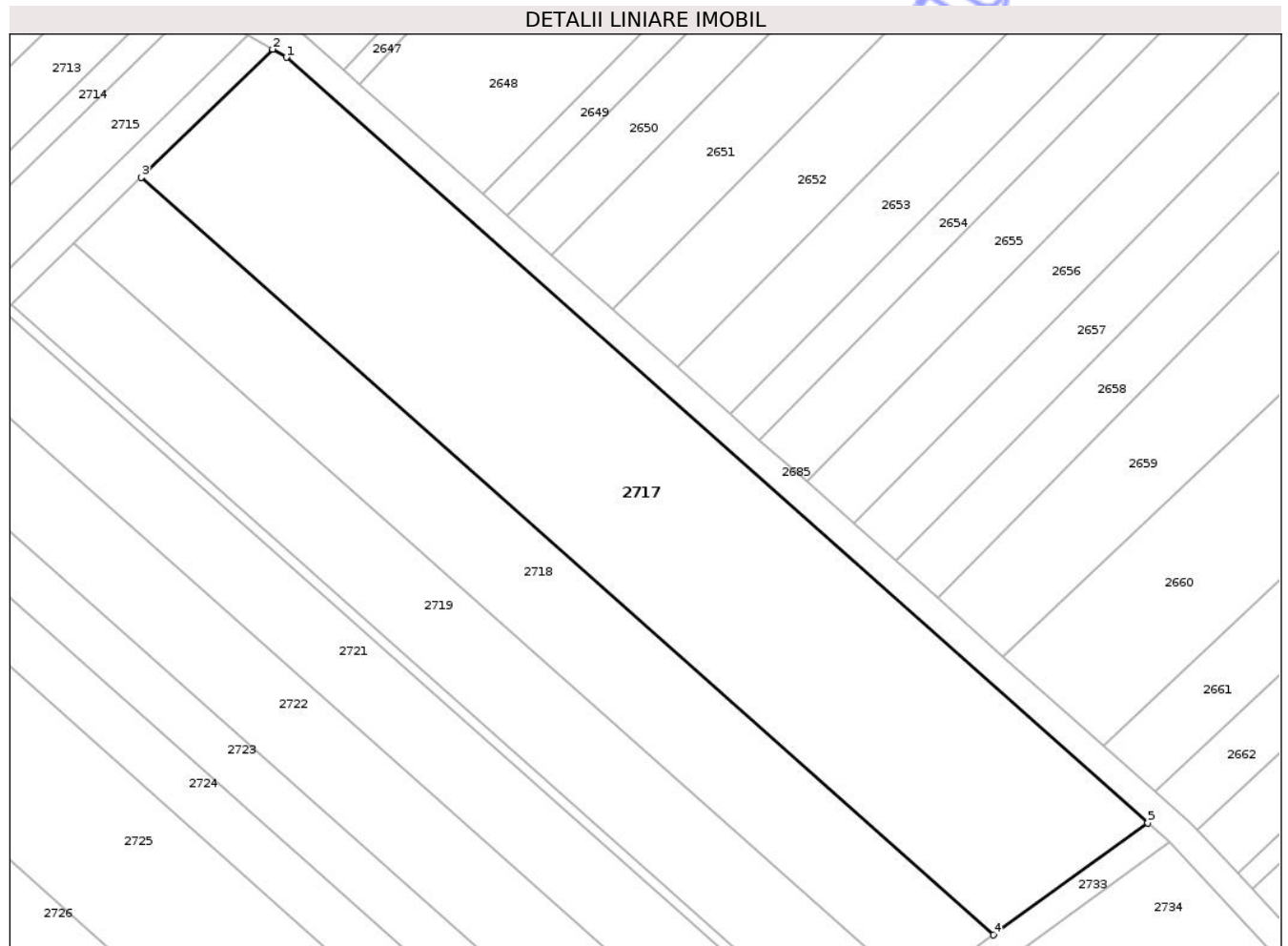
C. Partea III. SARCINI .

Inscrieri privind dezmembramintele dreptului de proprietate, drepturi reale de garanție și sarcini	Referințe
NU SUNT	

Teren

Nr cadastral	Suprafața (mp)*	Observații / Referințe
54031	4.267	

* Suprafața este determinată în planul de proiecție Stereo 70.



Date referitoare la teren

Crt	Categorie folosință	Intra vilan	Suprafața (mp)	Tarla	Parcelă	Nr. topo	Observații / Referințe
1	arabil	DA	4.267	23	73/5/35	-	

Lungime Segmente

1) Valorile lungimilor segmentelor sunt obținute din proiecție în plan.

Punct început	X / Y	Punct sfârșit	X / Y	Lungime segment (** (m)
1	582.602,501 312.132,173	2	582.600,579 312.133,317	2.237
2	582.600,579 312.133,317	3	582.582,047 312.115,25	25.881
3	582.582,047 312.115,25	4	582.702,263 312.008,563	160.73
4	582.702,263 312.008,563	5	582.724,003 312.024,343	26.863
5	582.724,003 312.024,343	1	582.602,501 312.132,173	162.45

** Lungimile segmentelor sunt determinate în planul de proiecție Stereo 70 și sunt rotunjite la 1 milimetru.

*** Distanța dintre puncte este formată din segmente cumulate ce sunt mai mici decât valoarea 1 milimetru.

Neutilizabil în Circuitul
Civil

**DATE DESPRE IMOBILUL NR. 2720**

Oficiul de Cadastru și Publicitate Imobiliară ILFOV
Biroul de Cadastru și Publicitate Imobiliară Cornetu

A. Partea I. Descrierea imobilului

TEREN Intravilan

Adresa: Loc. Darasti-Ilfov, Jud. Ilfov

Nr. Crt	Nr cadastral Nr. topografic	Suprafața* (mp)	Observații / Referințe
A1		213	Sector cadastral:30 Teren neimprejmuit;

B. Partea II. Proprietari și acte

Inscrieri privitoare la dreptul de proprietate și alte drepturi reale	Referințe
/	
Act Administrativ nr. 72661, din 22/04/2005 emis de CJPSDPAT ILFOV;	
B1	A1
Intabulare, drept de PROPRIETATE, dobandit prin Reconstituire, cota actuala 1/1	
1) NEAGU ION, LIPSĂ CNP	

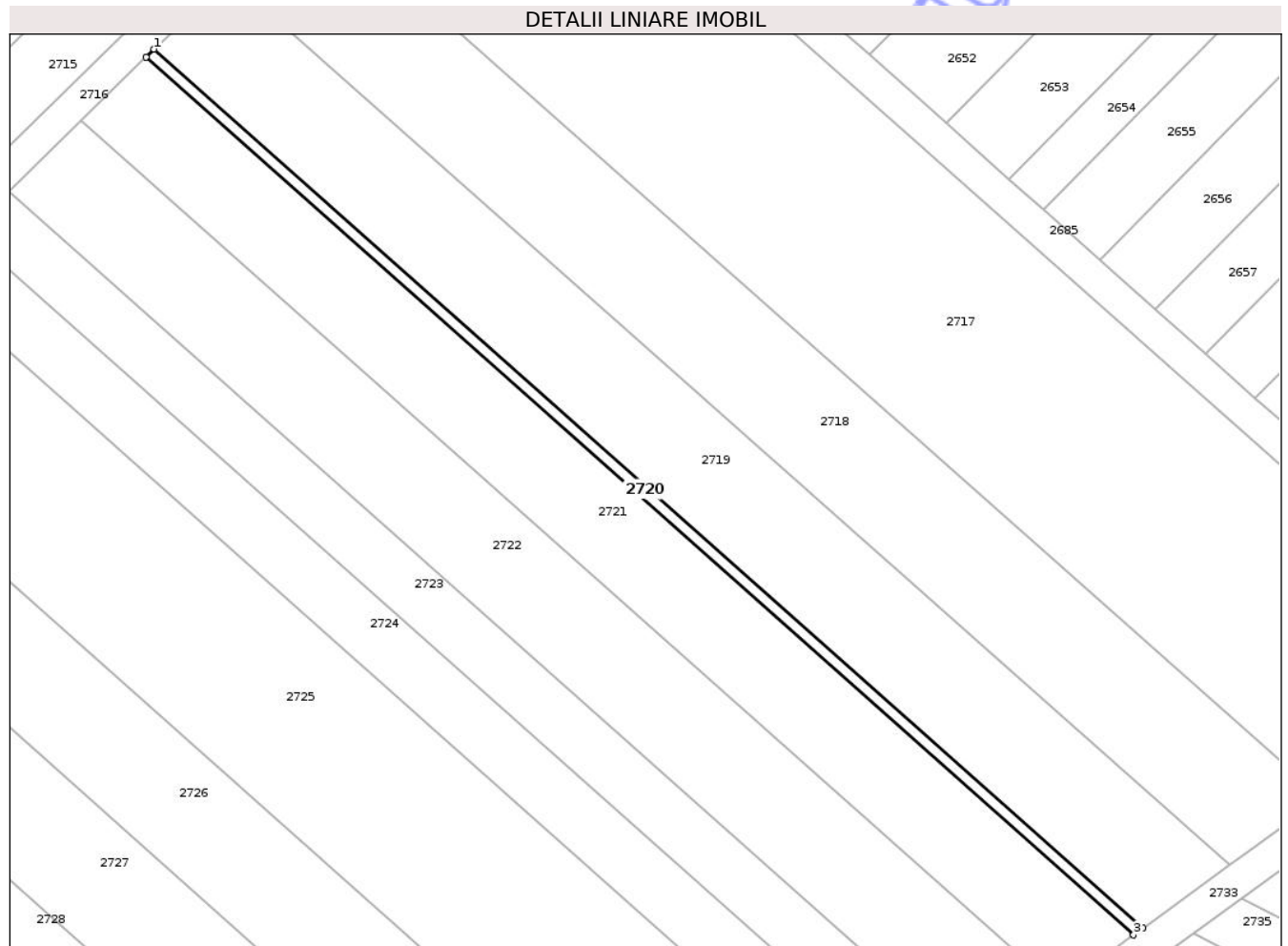
C. Partea III. SARCINI .

Inscrieri privind dezmembramintele dreptului de proprietate, drepturi reale de garanție și sarcini	Referințe
NU SUNT	

Teren

Nr cadastral	Suprafața (mp)*	Observații / Referințe
	213	

* Suprafața este determinată în planul de proiecție Stereo 70.



Date referitoare la teren

Crt	Categorie folosință	Intra vilan	Suprafața (mp)	Tarla	Parcelă	Nr. topo	Observații / Referințe
1	arabil	DA	213	23	73/5/38/2	-	

Lungime Segmente

1) Valorile lungimilor segmentelor sunt obținute din proiecție în plan.

Punct început	X / Y	Punct sfârșit	X / Y	Lungime segment (** (m)
1	582.563,67 312.097,333	2	582.562,695 312.096,382	1.362
2	582.562,695 312.096,382	3	582.679,922 311.992,346	156.734
3	582.679,922 311.992,346	4	582.681,048 311.993,163	1.391
4	582.681,048 311.993,163	1	582.563,67 312.097,333	156.936

** Lungimile segmentelor sunt determinate în planul de proiecție Stereo 70 și sunt rotunjite la 1 milimetru.

*** Distanţa dintre puncte este formată din segmente cumulate ce sunt mai mici decât valoarea 1 milimetru.

Neutilizabil în Circuitul
Civil

**DATE DESPRE IMOBILUL NR. 2725**

Oficiul de Cadastru și Publicitate Imobiliară ILFOV
Biroul de Cadastru și Publicitate Imobiliară Cornetu

A. Partea I. Descrierea imobilului

TEREN Intravilan

Adresa: Loc. Darasti-Ilfov, Jud. Ilfov

Nr. Crt	Nr cadastral Nr. topografic	Suprafața* (mp)	Observații / Referințe
A1		3.050	Sector cadastral:30 Teren neimprejmuit;

B. Partea II. Proprietari și acte

Inscrieri privitoare la dreptul de proprietate și alte drepturi reale	Referințe
/	
Act Administrativ nr. 66115, din 30/05/2003 emis de CJPSDPAT ILFOV;	
B1	A1
Intabulare, drept de PROPRIETATE, dobandit prin Reconstituire, cota actuala 1/1	
1) PANAIT DUMITRU, LIPSĂ CNP	

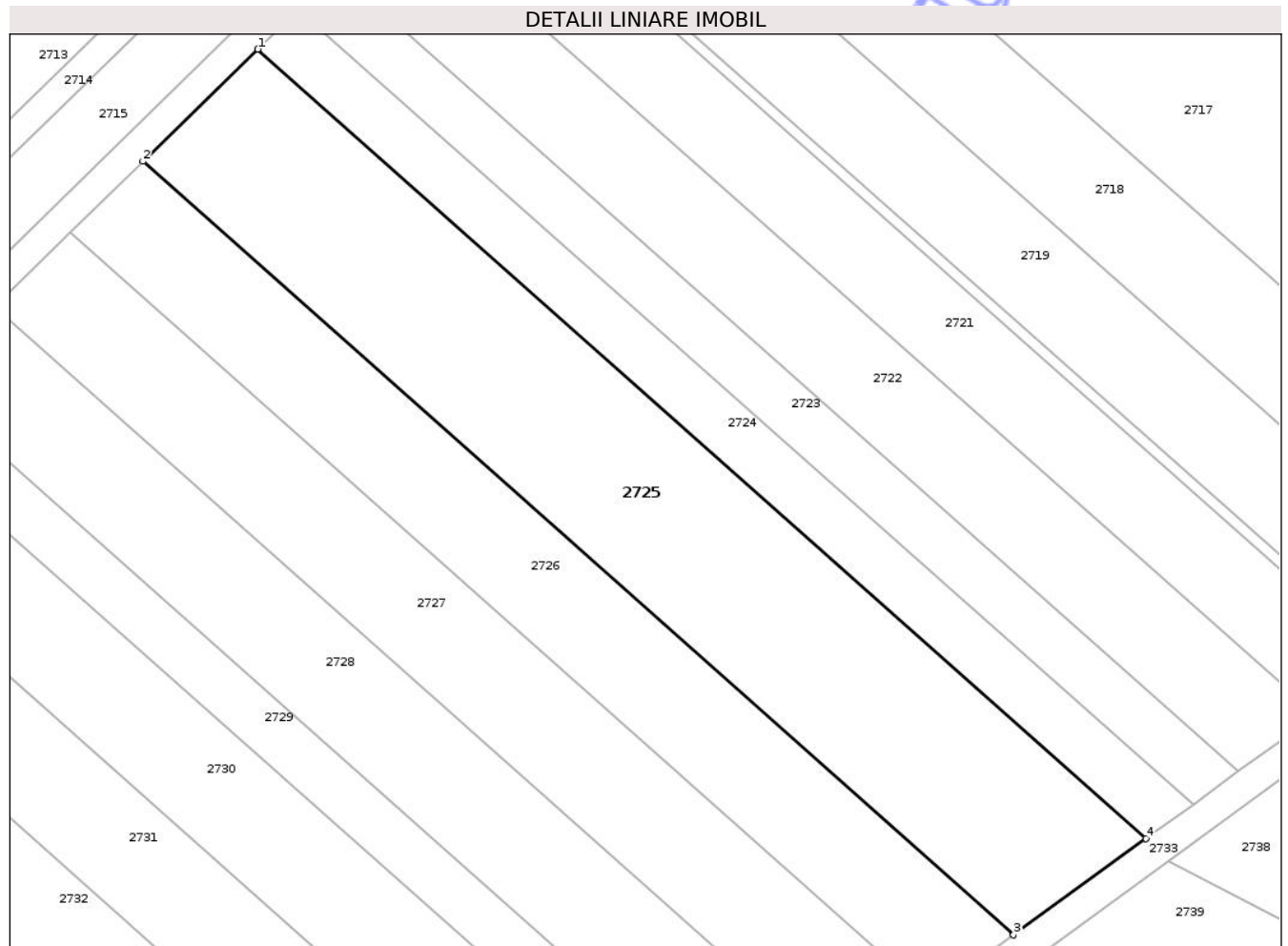
C. Partea III. SARCINI .

Inscrieri privind dezmembramintele dreptului de proprietate, drepturi reale de garanție și sarcini	Referințe
NU SUNT	

Teren

Nr cadastral	Suprafața (mp)*	Observații / Referințe
	3.050	

* Suprafața este determinată în planul de proiecție Stereo 70.



Date referitoare la teren

Crt	Categorie folosință	Intra vilan	Suprafața (mp)	Tarla	Parcelă	Nr. topo	Observații / Referințe
1	arabil	DA	3.050	23	73/5/43	-	

Lungime Segmente

1) Valorile lungimilor segmentelor sunt obținute din proiecție în plan.

Punct început	X / Y	Punct sfârșit	X / Y	Lungime segment (** (m)
1	582.536,203 312.070,554	2	582.521,582 312.056,299	20.42
2	582.521,582 312.056,299	3	582.632,463 311.957,896	148.249
3	582.632,463 311.957,896	4	582.649,341 311.970,148	20.856
4	582.649,341 311.970,148	1	582.536,203 312.070,554	151.267

** Lungimile segmentelor sunt determinate în planul de proiecție Stereo 70 și sunt rotunjite la 1 milimetru.

*** Distanţa dintre puncte este formată din segmente cumulate ce sunt mai mici decât valoarea 1 milimetru.

Neutilizabil în Circuitul
Civil

**DATE DESPRE IMOBILUL NR. 2723**

Oficiul de Cadastru și Publicitate Imobiliară ILFOV
Biroul de Cadastru și Publicitate Imobiliară Cornetu

A. Partea I. Descrierea imobilului

TEREN Intravilan

Adresa: Loc. Darasti-Ilfov, Jud. Ilfov

Nr. Crt	Nr cadastral Nr. topografic	Suprafața* (mp)	Observații / Referințe
A1		1.063	Sector cadastral:30 Teren neimprejmuit;

B. Partea II. Proprietari și acte

Inscrieri privitoare la dreptul de proprietate și alte drepturi reale	Referințe
/	
Act Administrativ nr. 64386, din 20/01/2003 emis de CJPSDPAT ILFOV;	
B1	A1
Intabulare, drept de PROPRIETATE, dobandit prin Reconstituire, cota actuala 1/1	
1) DINU MIHAI, LIPSĂ CNP	

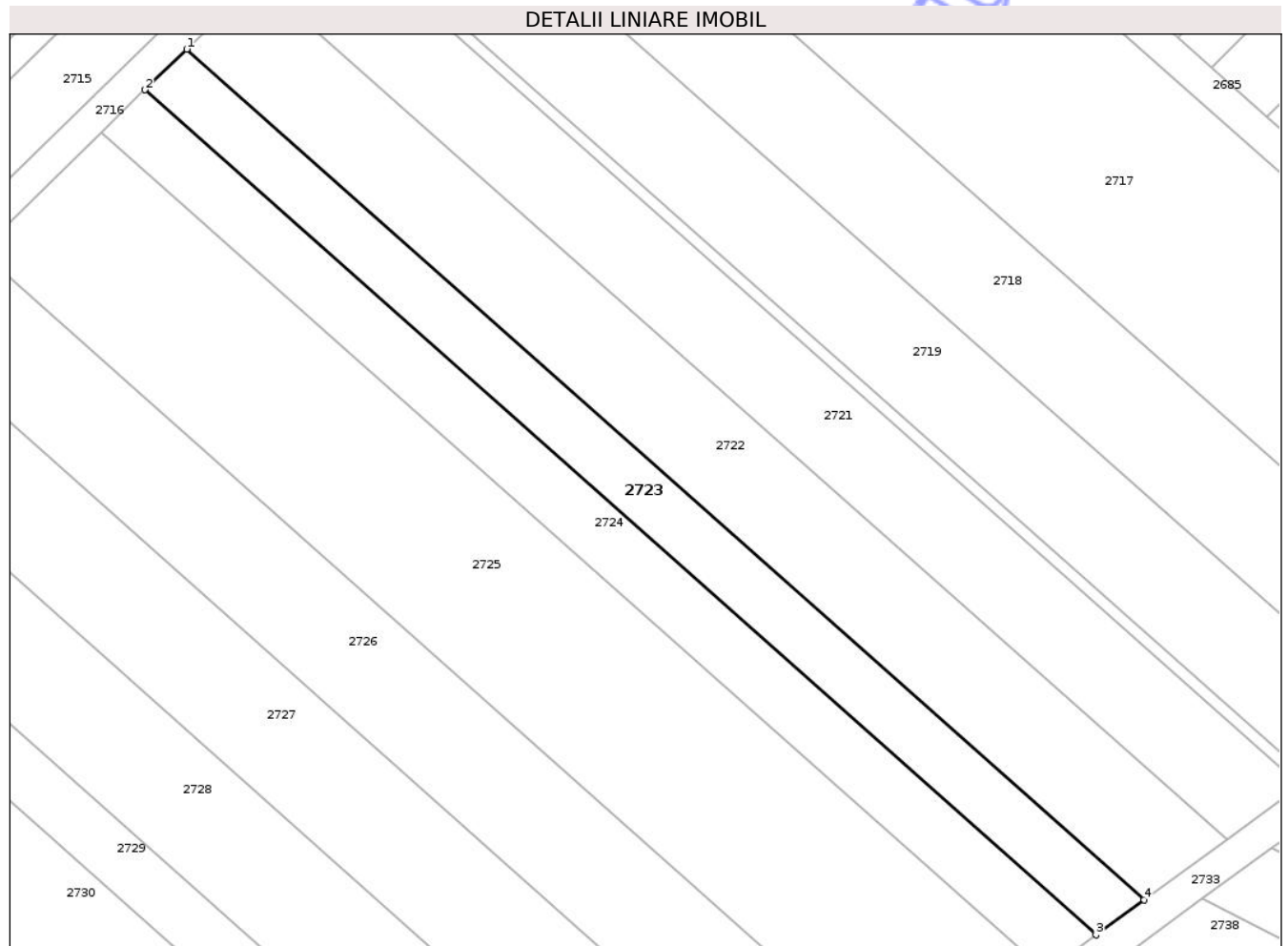
C. Partea III. SARCINI .

Inscrieri privind dezmembramintele dreptului de proprietate, drepturi reale de garanție și sarcini	Referințe
NU SUNT	

Teren

Nr cadastral	Suprafaţa (mp)*	Observații / Referințe
	1.063	

* Suprafața este determinată în planul de proiecție Stereo 70.



Date referitoare la teren

Crt	Categorie folosință	Intra vilan	Suprafața (mp)	Tarla	Parcelă	Nr. topo	Observații / Referințe
1	arabil	DA	1.063	23	73/5/41	-	

Lungime Segmente

1) Valorile lungimilor segmentelor sunt obținute din proiecție în plan.

Punct început	X / Y	Punct sfârșit	X / Y	Lungime segment (** (m)
1	582.546,398 312.080,493	2	582.541,405 312.075,625	6.973
2	582.541,405 312.075,625	3	582.655,346 311.974,507	152.34
3	582.655,346 311.974,507	4	582.661,109 311.978,69	7.121
4	582.661,109 311.978,69	1	582.546,398 312.080,493	153.37

** Lungimile segmentelor sunt determinate în planul de proiecție Stereo 70 și sunt rotunjite la 1 milimetru.

*** Distanţa dintre puncte este formată din segmente cumulate ce sunt mai mici decât valoarea 1 milimetru.

Neutilizabil în Circuitul
Civil

**DATE DESPRE IMOBILUL NR. 2727**

Oficiul de Cadastru și Publicitate Imobiliară ILFOV
Biroul de Cadastru și Publicitate Imobiliară Cornetu

A. Partea I. Descrierea imobilului

TEREN Intravilan

Adresa: Loc. Darasti-Ilfov, Jud. Ilfov

Nr. Crt	Nr cadastral Nr. topografic	Suprafața* (mp)	Observații / Referințe
A1		1.960	Sector cadastral:30 Teren neimprejmuit;

B. Partea II. Proprietari și acte

Inscrieri privitoare la dreptul de proprietate și alte drepturi reale	Referințe
/	
Act Administrativ nr. 65268, din 03/04/2003 emis de CJPSDPAT ILFOV;	
B1	A1
Intabulare, drept de PROPRIETATE, dobandit prin Reconstituire, cota actuala 1/1	
1) NETE ȘTEFANA, LIPSĂ CNP	

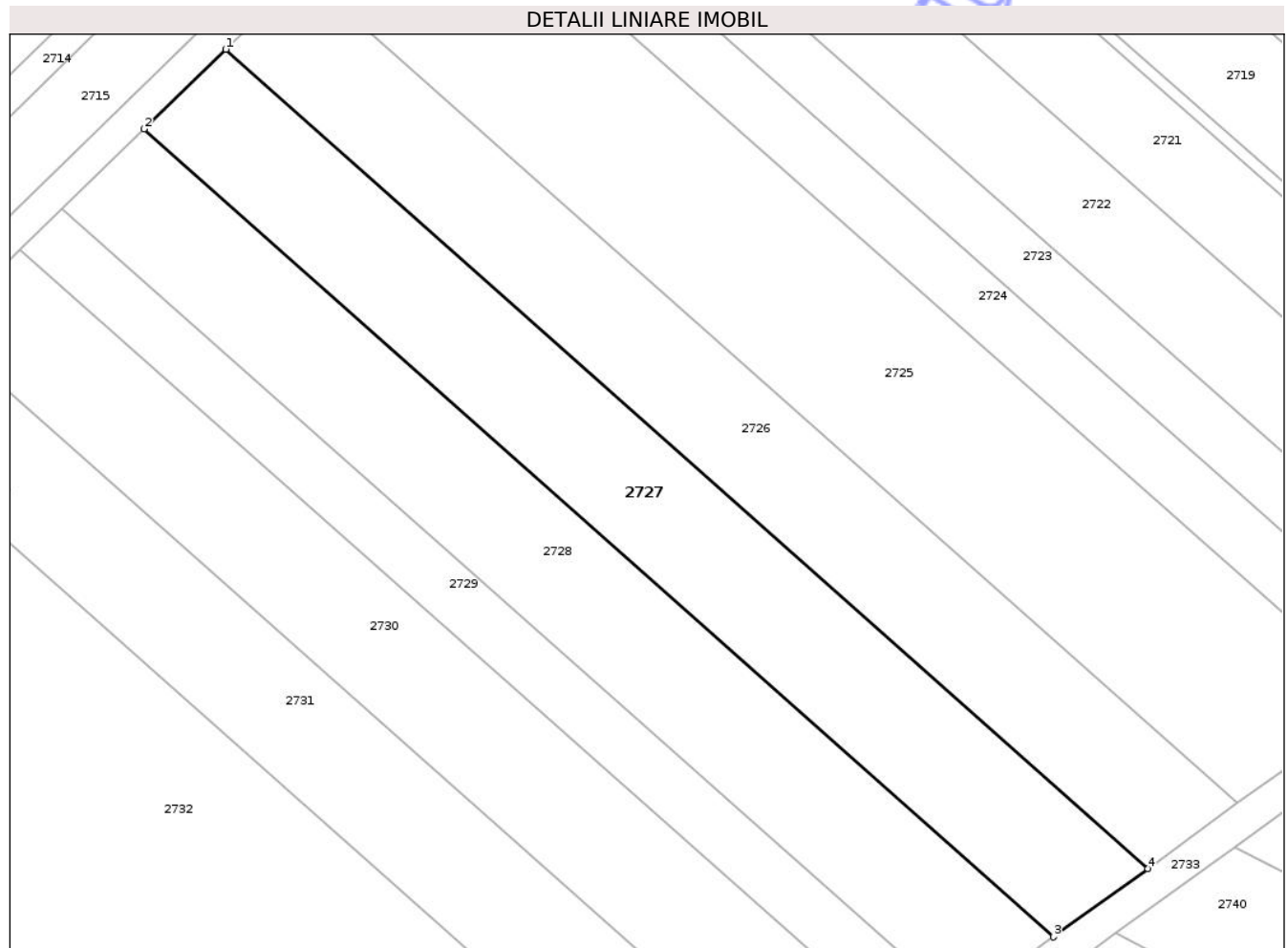
C. Partea III. SARCINI .

Inscrieri privind dezmembramintele dreptului de proprietate, drepturi reale de garanție și sarcini	Referințe
NU SUNT	

Teren

Nr cadastral	Suprafața (mp)*	Observații / Referințe
	1.960	

* Suprafața este determinată în planul de proiecție Stereo 70.



Date referitoare la teren

Crt	Categorie folosință	Intra vilan	Suprafața (mp)	Tarla	Parcelă	Nr. topo	Observații / Referințe
1	arabil	DA	1.960	23	73/5/45	-	

Lungime Segmente

1) Valorile lungimilor segmentelor sunt obținute din proiecție în plan.

Punct început	X / Y	Punct sfârșit	X / Y	Lungime segment (** (m)
1	582.512,322 312.047,271	2	582.502,641 312.037,832	13.521
2	582.502,641 312.037,832	3	582.610,596 311.942,024	144.338
3	582.610,596 311.942,024	4	582.621,773 311.950,137	13.811
4	582.621,773 311.950,137	1	582.512,322 312.047,271	146.337

** Lungimile segmentelor sunt determinate în planul de proiecție Stereo 70 și sunt rotunjite la 1 milimetru.

*** Distanţa dintre puncte este formată din segmente cumulate ce sunt mai mici decât valoarea 1 milimetru.

Neutilizabil în Circuitul
Civil

**DATE DESPRE IMOBILUL NR. 2730**

Oficiul de Cadastru și Publicitate Imobiliară ILFOV
Biroul de Cadastru și Publicitate Imobiliară Cornetu

A. Partea I. Descrierea imobilului

TEREN Intravilan

Adresa: Loc. Darasti-Ilfov, Jud. Ilfov

Nr. Crt	Nr cadastral Nr. topografic	Suprafața* (mp)	Observații / Referințe
A1		1.900	Sector cadastral:30 Teren neimprejmuit;

B. Partea II. Proprietari și acte

Inscrieri privitoare la dreptul de proprietate și alte drepturi reale	Referințe
/	
Act Administrativ nr. 69749, din 06/05/2004 emis de CJPSDPAT ILFOV;	
B1	A1
Intabulare, drept de PROPRIETATE, dobandit prin Reconstituire, cota actuala 1/1	
1) VOICU MARIN, LIPSĂ CNP	
2) ANDREI IOANA, LIPSĂ CNP	
3) GHEORGHE CONSTANTINA, LIPSĂ CNP	

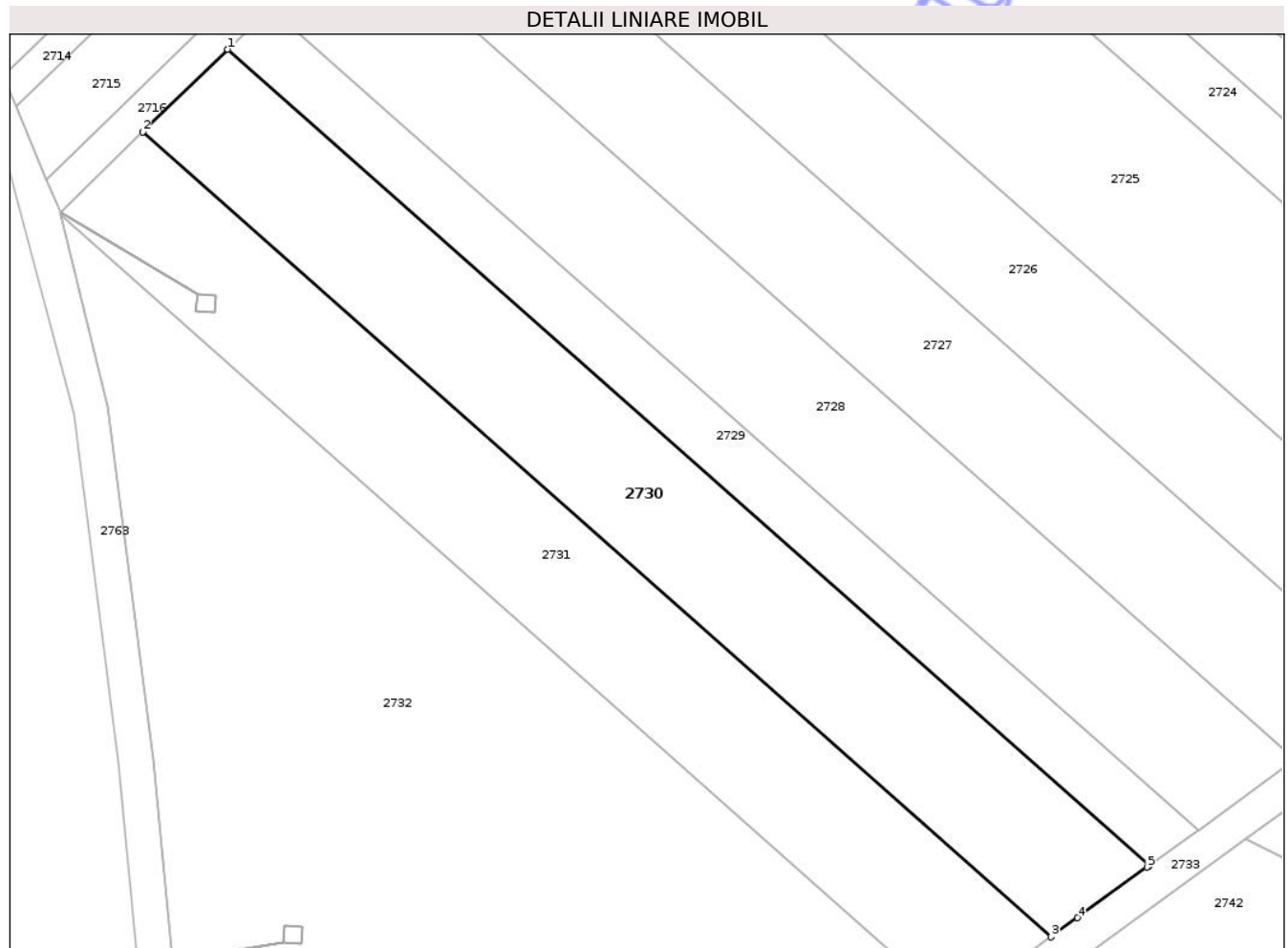
C. Partea III. SARCINI .

Inscrieri privind dezmembramintele dreptului de proprietate, drepturi reale de garanție și sarcini	Referințe
NU SUNT	

Teren

Nr cadastral	Suprafața (mp)*	Observații / Referințe
	1.900	

* Suprafața este determinată în planul de proiecție Stereo 70.



Date referitoare la teren

Crt	Categorie folosință	Intra vilan	Suprafața (mp)	Tarla	Parcelă	Nr. topo	Observații / Referințe
1	arabil	DA	1.900	23	73/5/48	-	

Lungime Segmente

1) Valorile lungimilor segmentelor sunt obținute din proiecție în plan.

Punct început	X / Y	Punct sfârșit	X / Y	Lungime segment (** (m)
1	582.487,938 312.023,497	2	582.478,216 312.014,019	13.578
2	582.478,216 312.014,019	3	582.582,543 311.921,661	139.335
3	582.582,543 311.921,661	4	582.585,569 311.923,857	3.739
4	582.585,569 311.923,857	5	582.593,56 311.929,658	9.875
5	582.593,56 311.929,658	6	582.593,765 311.929,806	0.253

Punct început	X / Y	Punct sfârșit	X / Y	Lungime segment (** (m)
6	582.593,765 311.929,806	1	582.487,938 312.023,497	141.341

** Lungimile segmentelor sunt determinate în planul de proiecție Stereo 70 și sunt rotunjite la 1 milimetru.

*** Distanța dintre puncte este formată din segmente cumulate ce sunt mai mici decât valoarea 1 milimetru.

Neutilizabil în Circuitul Civil

**DATE DESPRE IMOBILUL NR. 2707**

Oficiul de Cadastru și Publicitate Imobiliară ILFOV
Biroul de Cadastru și Publicitate Imobiliară Cornetu

A. Partea I. Descrierea imobilului

TEREN Intravilan

Adresa: Loc. Darasti-Ilfov, Jud. Ilfov

Nr. Crt	Nr cadastral Nr. topografic	Suprafața* (mp)	Observații / Referințe
A1	53840	1.604	Sector cadastral:30 Teren neimprejmuit;

B. Partea II. Proprietari și acte

Inscrieri privitoare la dreptul de proprietate și alte drepturi reale	Referințe
435080 / 03/10/2024	
Act Notarial nr. 855, din 02/10/2024 emis de ȚENESCU GEORGIANA-ELENA;	
B9 Intabulare, drept de PROPRIETATE, dobandit prin Succesiune, cota actuala 1/1 1) ION TONI, necasatorit	A1

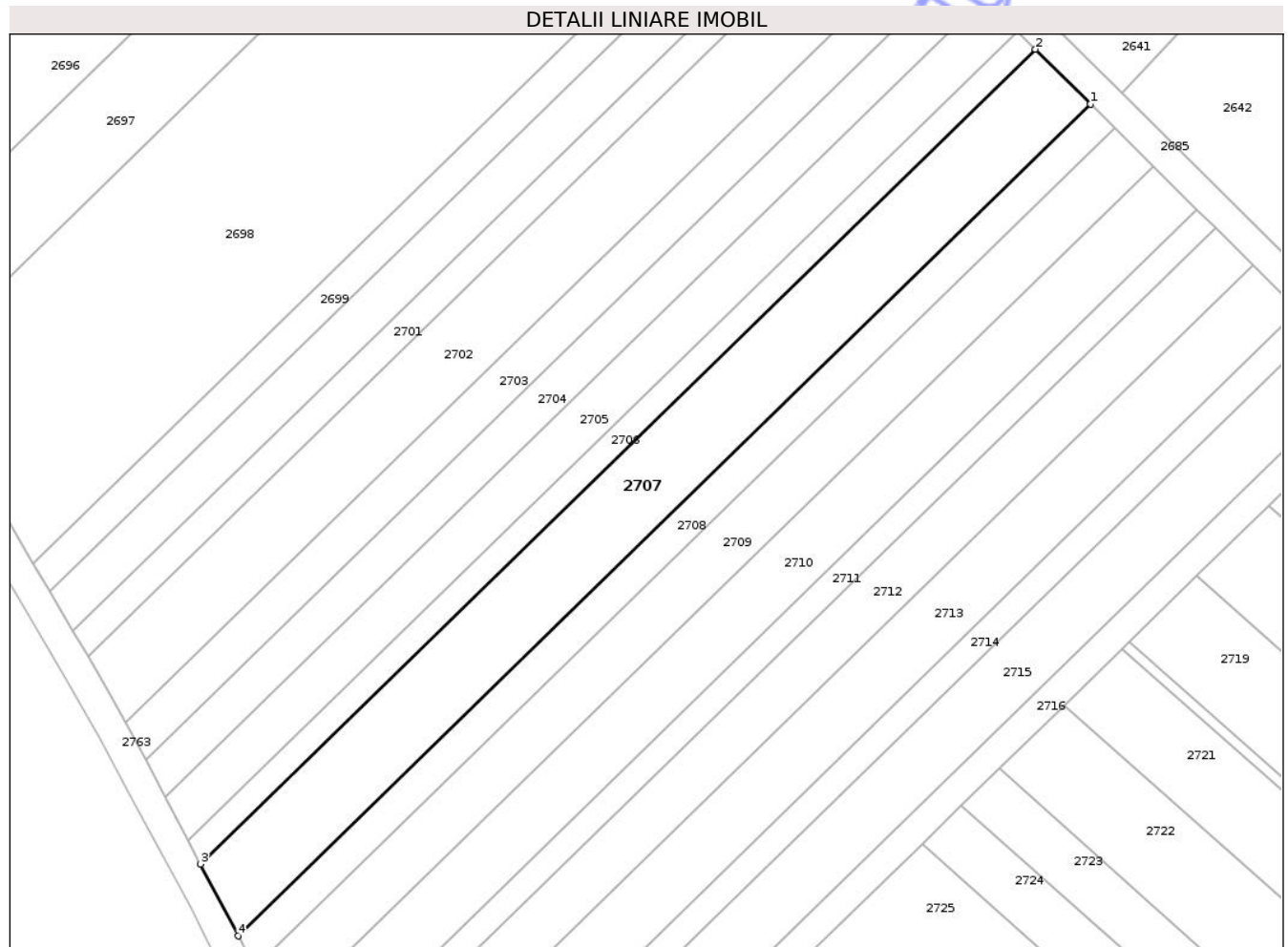
C. Partea III. SARCINI .

Inscrieri privind dezmembramintele dreptului de proprietate, drepturi reale de garanție și sarcini	Referințe
NU SUNT	

Teren

Nr cadastral	Suprafața (mp)*	Observații / Referințe
53840	1.604	

* Suprafața este determinată în planul de proiecție Stereo 70.



Date referitoare la teren

Crt	Categorie folosință	Intra vilan	Suprafața (mp)	Tarla	Parcelă	Nr. topo	Observații / Referințe
1	arabil	DA	1.604	23	73/5/12	-	

Lungime Segmente

1) Valorile lungimilor segmentelor sunt obținute din proiecție în plan.

Punct început	X / Y	Punct sfârșit	X / Y	Lungime segment (** (m)
1	582.558,513 312.168,384	2	582.551,207 312.175,626	10.287
2	582.551,207 312.175,626	3	582.440,7 312.067,885	154.337
3	582.440,7 312.067,885	4	582.445,676 312.058,373	10.735
4	582.445,676 312.058,373	1	582.558,513 312.168,384	157.59

** Lungimile segmentelor sunt determinate în planul de proiecție Stereo 70 și sunt rotunjite la 1 milimetru.

*** Distanţa dintre puncte este formată din segmente cumulate ce sunt mai mici decât valoarea 1 milimetru.

Neutilizabil în Circuitul
Civil

**DATE DESPRE IMOBILUL NR. 2693**

Oficiul de Cadastru și Publicitate Imobiliară ILFOV
Biroul de Cadastru și Publicitate Imobiliară Cornetu

A. Partea I. Descrierea imobilului

TEREN Intravilan

Adresa: Loc. Darasti-Ilfov, Jud. Ilfov

Nr. Crt	Nr cadastral Nr. topografic	Suprafața* (mp)	Observații / Referințe
A1	53825	2.046	Sector cadastral:30 Teren neimprejmuit;

B. Partea II. Proprietari și acte

Inscrieri privitoare la dreptul de proprietate și alte drepturi reale	Referințe
435079 / 03/10/2024	
Act Notarial nr. 855, din 02/10/2024 emis de ȚENESCU GEORGIANA-ELENA;	
B9	A1
Intabulare, drept de PROPRIETATE, dobandit prin Succesiune, cota actuala 1/1 1) ION TONI, necasatorit	

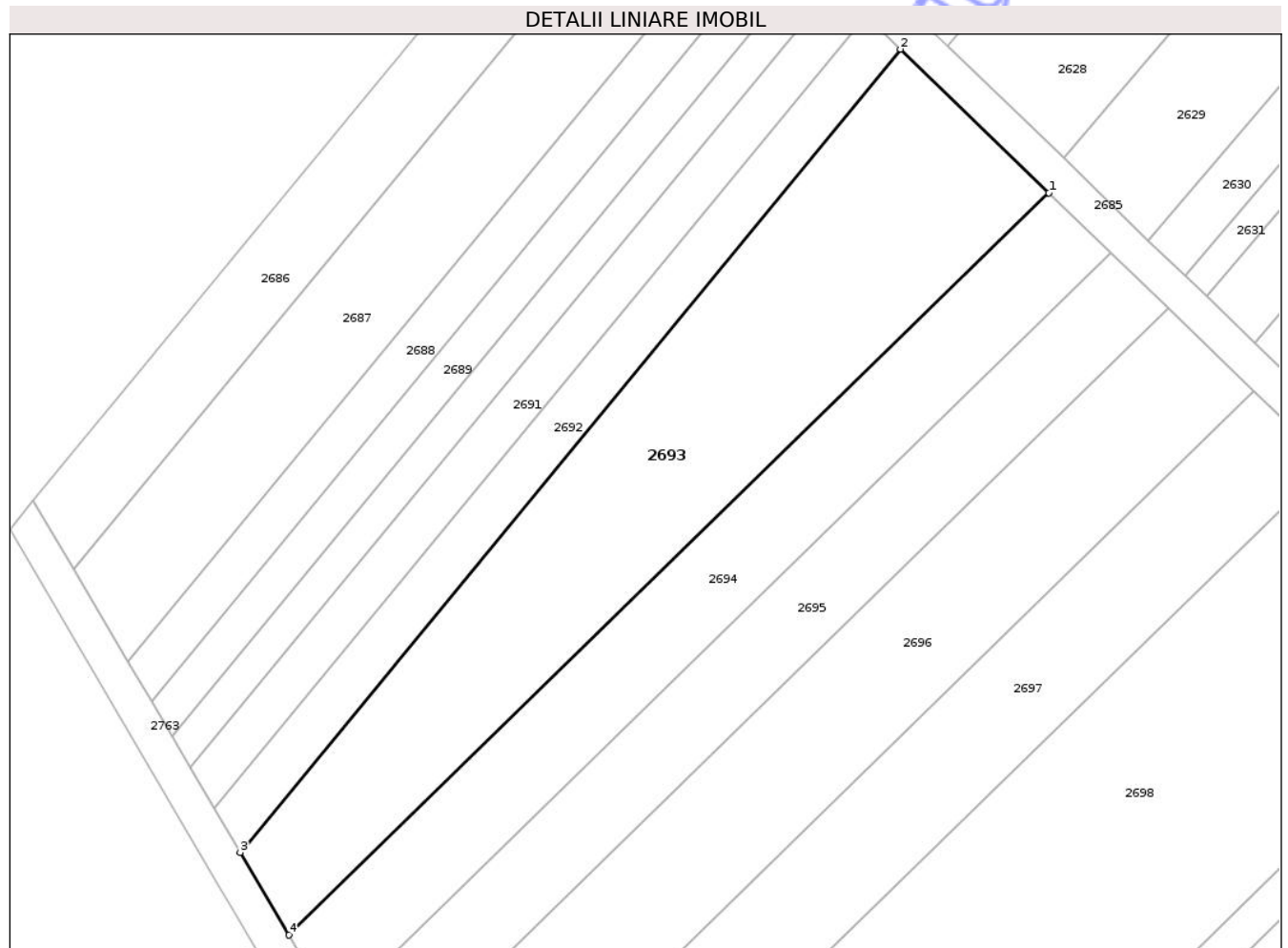
C. Partea III. SARCINI .

Inscrieri privind dezmembramintele dreptului de proprietate, drepturi reale de garanție și sarcini	Referințe
NU SUNT	

Teren

Nr cadastral	Suprafața (mp)*	Observații / Referințe
53825	2.046	

* Suprafața este determinată în planul de proiecție Stereo 70.



Date referitoare la teren

Crt	Categorie folosință	Intra vilan	Suprafața (mp)	Tarla	Parcelă	Nr. topo	Observații / Referințe
1	arabil	DA	2.046	23	73/5/27	-	

Lungime Segmente

1) Valorile lungimilor segmentelor sunt obținute din proiecție în plan.

Punct început	X / Y	Punct sfârșit	X / Y	Lungime segment (** (m)
1	582.467,059 312.257,943	2	582.450,065 312.274,343	23.617
2	582.450,065 312.274,343	3	582.374,499 312.182,569	118.881
3	582.374,499 312.182,569	4	582.380,055 312.173,118	10.963
4	582.380,055 312.173,118	1	582.467,059 312.257,943	121.511

** Lungimile segmentelor sunt determinate în planul de proiecție Stereo 70 și sunt rotunjite la 1 milimetru.

*** Distanţa dintre puncte este formată din segmente cumulate ce sunt mai mici decât valoarea 1 milimetru.

Neutilizabil în Circuitul
Civil

**DATE DESPRE IMOBILUL NR. 2736**

Oficiul de Cadastru și Publicitate Imobiliară ILFOV
Biroul de Cadastru și Publicitate Imobiliară Cornetu

A. Partea I. Descrierea imobilului

TEREN Intravilan

Adresa: Loc. Darasti-Ilfov, Jud. Ilfov

Nr. Crt	Nr cadastral Nr. topografic	Suprafața* (mp)	Observații / Referințe
A1		1.945	Sector cadastral:30 Teren neimprejmuit;

B. Partea II. Proprietari și acte

Inscrieri privitoare la dreptul de proprietate și alte drepturi reale	Referințe
/	
Act Administrativ nr. 72269, din 29/12/2004 emis de CJPSDPAT ILFOV;	
B1	A1
Intabulare, drept de PROPRIETATE, dobandit prin Reconstituire, cota actuala 1/1	
1) IONIȚĂ CONSTANȚA, LIPSĂ CNP	

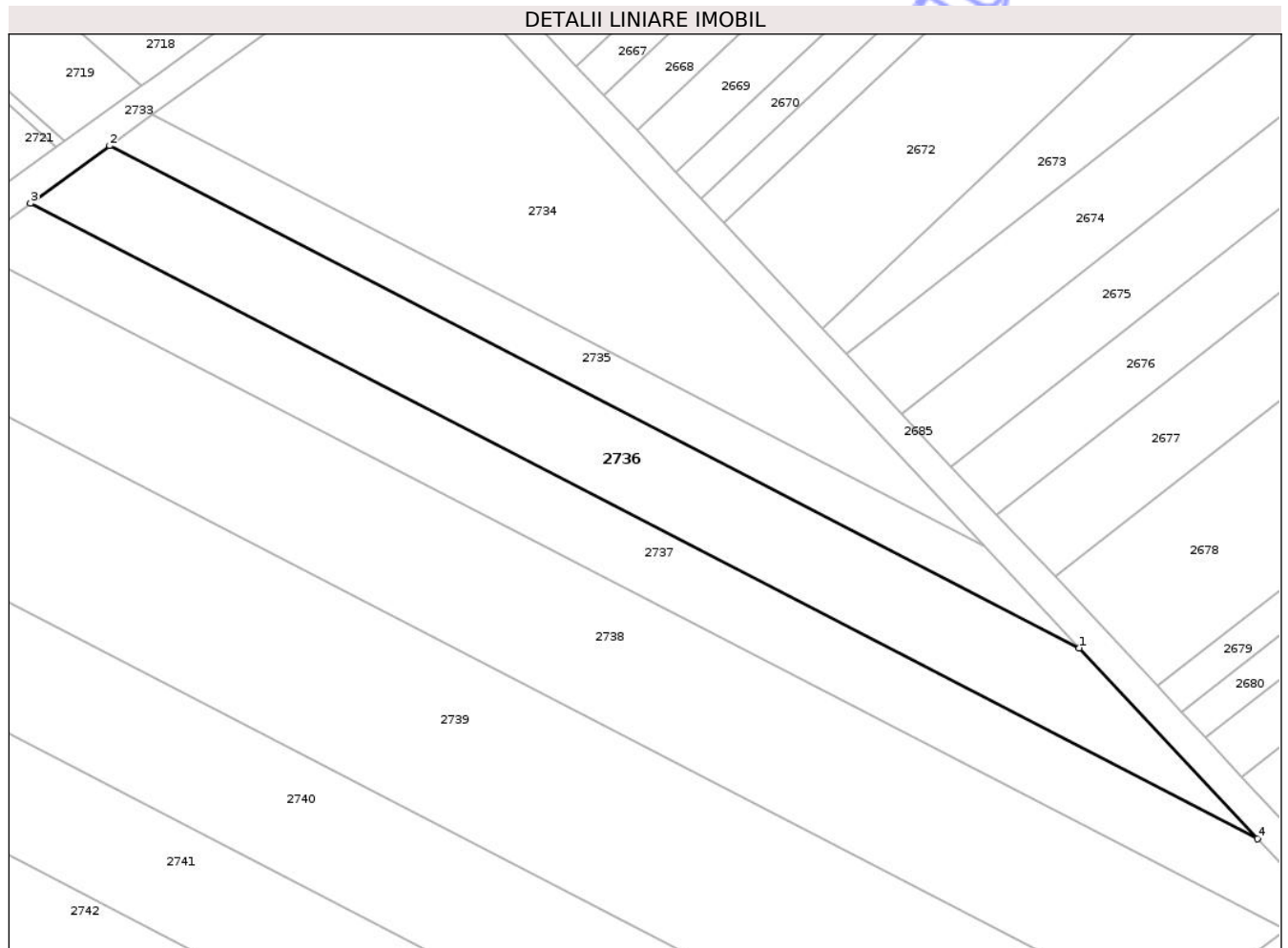
C. Partea III. SARCINI .

Inscrieri privind dezmembramintele dreptului de proprietate, drepturi reale de garanție și sarcini	Referințe
NU SUNT	

Teren

Nr cadastral	Suprafața (mp)*	Observații / Referințe
	1.945	

* Suprafața este determinată în planul de proiecție Stereo 70.



Date referitoare la teren

Crt	Categorie folosință	Intra vilan	Suprafața (mp)	Tarla	Parcelă	Nr. topo	Observații / Referințe
1	vie	DA	1.945	23	73/7/3	-	

Lungime Segmente

1) Valorile lungimilor segmentelor sunt obținute din proiecție în plan.

Punct început	X / Y	Punct sfârșit	X / Y	Lungime segment (** (m)
1	582.817,213 311.925,219	2	582.687,035 311.992,567	146.568
2	582.687,035 311.992,567	3	582.676,425 311.984,865	13.111
3	582.676,425 311.984,865	4	582.841,127 311.899,655	185.439
4	582.841,127 311.899,655	1	582.817,213 311.925,219	35.006

** Lungimile segmentelor sunt determinate în planul de proiecție Stereo 70 și sunt rotunjite la 1 milimetru.

*** Distanţa dintre puncte este formată din segmente cumulate ce sunt mai mici decât valoarea 1 milimetru.

Neutilizabil în Circuitul
Civil

**DATE DESPRE IMOBILUL NR. 2737**

Oficiul de Cadastru și Publicitate Imobiliară ILFOV
Biroul de Cadastru și Publicitate Imobiliară Cornetu

A. Partea I. Descrierea imobilului

TEREN Intravilan

Adresa: Loc. Darasti-Ilfov, Jud. Ilfov

Nr. Crt	Nr cadastral Nr. topografic	Suprafața* (mp)	Observații / Referințe
A1		1.800	Sector cadastral:30 Teren neimprejmuit;

B. Partea II. Proprietari și acte

Inscrieri privitoare la dreptul de proprietate și alte drepturi reale	Referințe
/	
Act Administrativ nr. 72895, din 08/07/2005 emis de CJPSDPAT ILFOV;	
B1	A1
Intabulare, drept de PROPRIETATE, dobandit prin Reconstituire, cota actuala 1/1 1) STEMATE DUMITRU, LIPSĂ CNP	

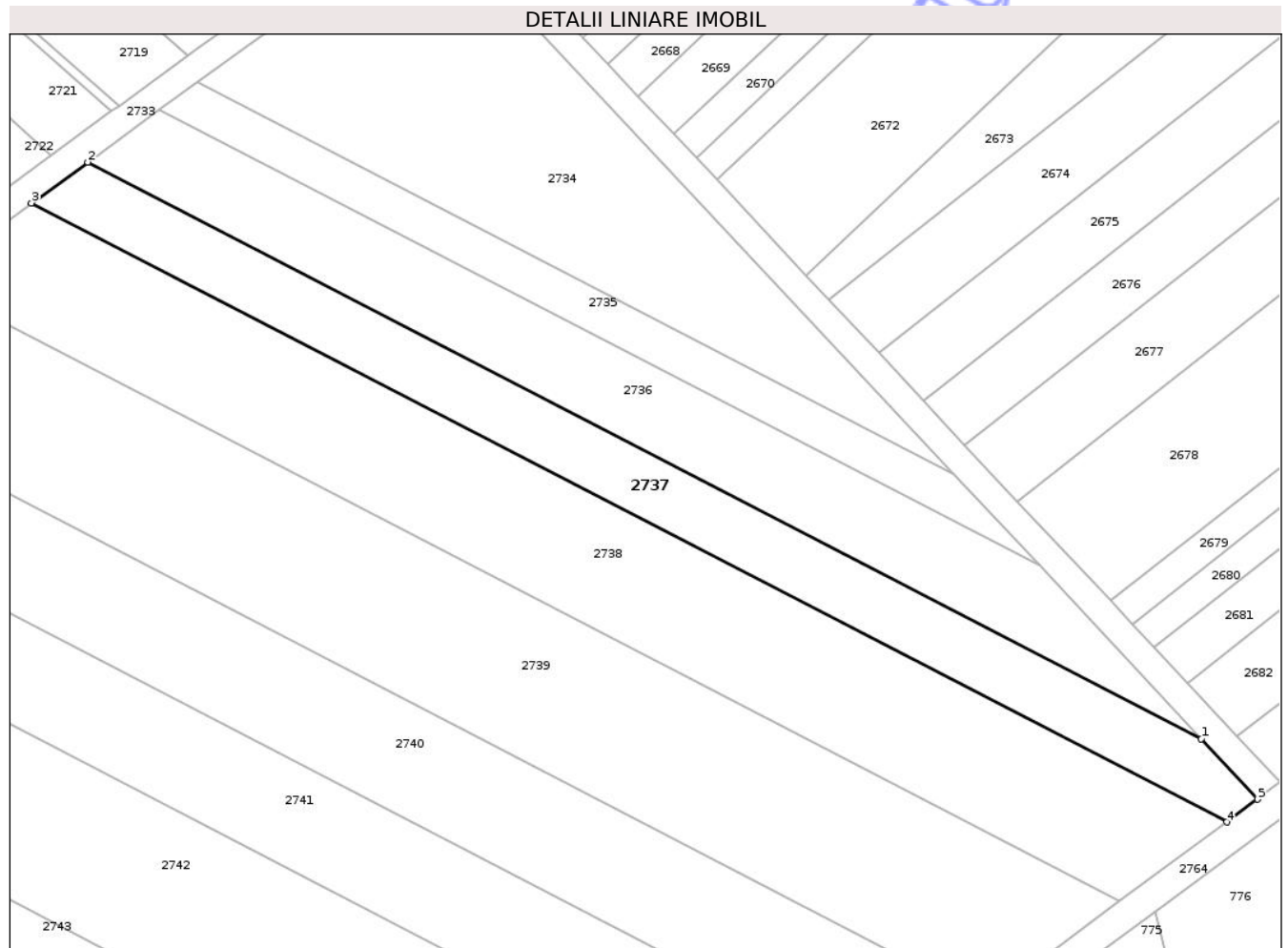
C. Partea III. SARCINI .

Inscrieri privind dezmembramintele dreptului de proprietate, drepturi reale de garanție și sarcini	Referințe
NU SUNT	

Teren

Nr cadastral	Suprafața (mp)*	Observații / Referințe
	1.800	

* Suprafața este determinată în planul de proiecție Stereo 70.



Date referitoare la teren

Crt	Categorie folosință	Intra vilan	Suprafața (mp)	Tarla	Parcelă	Nr. topo	Observații / Referințe
1	arabil	DA	1.800	23	73/1/1/4	-	

Lungime Segmente

1) Valorile lungimilor segmentelor sunt obținute din proiecție în plan.

Punct început	X / Y	Punct sfârșit	X / Y	Lungime segment (** (m)
1	582.841,127 311.899,655	2	582.676,425 311.984,865	185.439
2	582.676,425 311.984,865	3	582.668,107 311.978,827	10.278
3	582.668,107 311.978,827	4	582.844,88 311.887,372	199.029
4	582.844,88 311.887,372	5	582.849,451 311.890,756	5.687
5	582.849,451 311.890,756	1	582.841,127 311.899,655	12.185

** Lungimile segmentelor sunt determinate în planul de proiecție Stereo 70 și sunt rotunjite la 1 milimetru.

*** Distanța dintre puncte este formată din segmente cumulate ce sunt mai mici decât valoarea 1 milimetru.

Neutilizabil în Circuitul
Civil

**DATE DESPRE IMOBILUL NR. 2738**

Oficiul de Cadastru și Publicitate Imobiliară ILFOV
Biroul de Cadastru și Publicitate Imobiliară Cornetu

A. Partea I. Descrierea imobilului

TEREN Intravilan

Adresa: Loc. Darasti-Ilfov, Jud. Ilfov

Nr. Crt	Nr cadastral Nr. topografic	Suprafața* (mp)	Observații / Referințe
A1		3.515	Sector cadastral:30 Teren neimprejmuit;

B. Partea II. Proprietari și acte

Inscrieri privitoare la dreptul de proprietate și alte drepturi reale	Referințe
/	
Act Administrativ nr. 69176, din 06/04/2004 emis de CJPSDPAT ILFOV;	
B1	A1
Intabulare, drept de PROPRIETATE, dobandit prin Reconstituire, cota actuala 1/1	
1) NISTORESCU TUDORA, LIPSĂ CNP	
2) NISTORESCU MIHAI, LIPSĂ CNP	

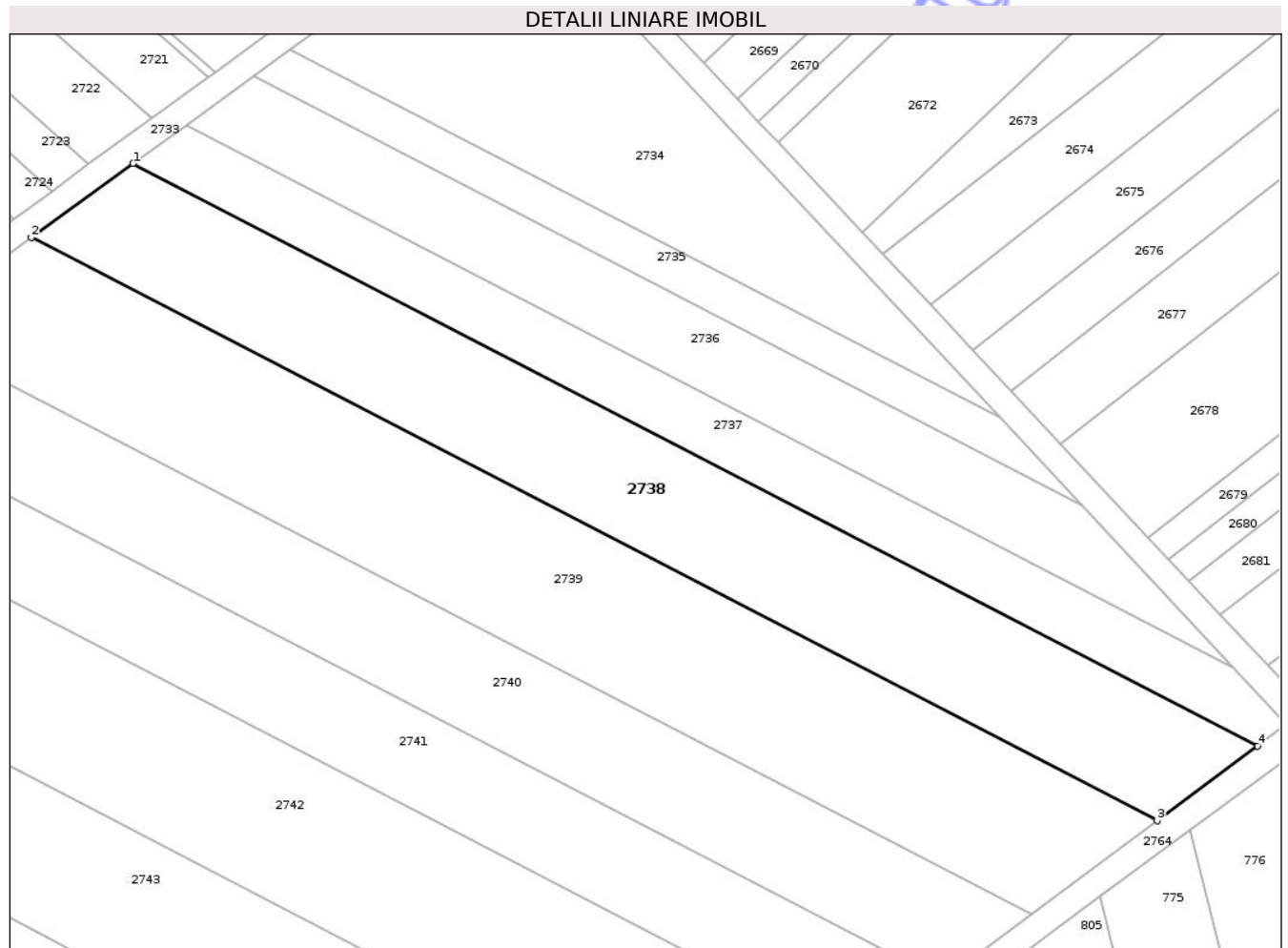
C. Partea III. SARCINI .

Inscrieri privind dezmembramintele dreptului de proprietate, drepturi reale de garanție și sarcini	Referințe
NU SUNT	

Teren

Nr cadastral	Suprafața (mp)*	Observații / Referințe
	3.515	

* Suprafața este determinată în planul de proiecție Stereo 70.



Date referitoare la teren

Crt	Categorie folosință	Intra vilan	Suprafața (mp)	Tarla	Parcelă	Nr. topo	Observații / Referințe
1	arabil	DA	3.515	23	73/1/5	-	

Lungime Segmente

1) Valorile lungimilor segmentelor sunt obținute din proiecție în plan.

Punct început	X / Y	Punct sfârșit	X / Y	Lungime segment (** (m)
1	582.668,107 311.978,827	2	582.652,12 311.967,223	19.754
2	582.652,12 311.967,223	3	582.829,078 311.875,674	199.237
3	582.829,078 311.875,674	4	582.844,88 311.887,372	19.661
4	582.844,88 311.887,372	1	582.668,107 311.978,827	199.029

** Lungimile segmentelor sunt determinate în planul de proiecție Stereo 70 și sunt rotunjite la 1 milimetru.

*** Distanţa dintre puncte este formată din segmente cumulate ce sunt mai mici decât valoarea 1 milimetru.

Neutilizabil în Circuitul
Civil

**DATE DESPRE IMOBILUL NR. 2739**

Oficiul de Cadastru și Publicitate Imobiliară ILFOV
Biroul de Cadastru și Publicitate Imobiliară Cornetu

A. Partea I. Descrierea imobilului

TEREN Intravilan

Adresa: Loc. Darasti-Ilfov, Jud. Ilfov

Nr. Crt	Nr cadastral Nr. topografic	Suprafața* (mp)	Observații / Referințe
A1		4.400	Sector cadastral:30 Teren neimprejmuit;

B. Partea II. Proprietari și acte

Inscrieri privitoare la dreptul de proprietate și alte drepturi reale	Referințe
/	
Act Administrativ nr. 74838, din 20/05/2008 emis de CJPSDPAT ILFOV;	
B1	A1
Intabulare, drept de PROPRIETATE, dobandit prin Reconstituire, cota actuala 1/1	
1) ANDREI MARIA, LIPSĂ CNP	

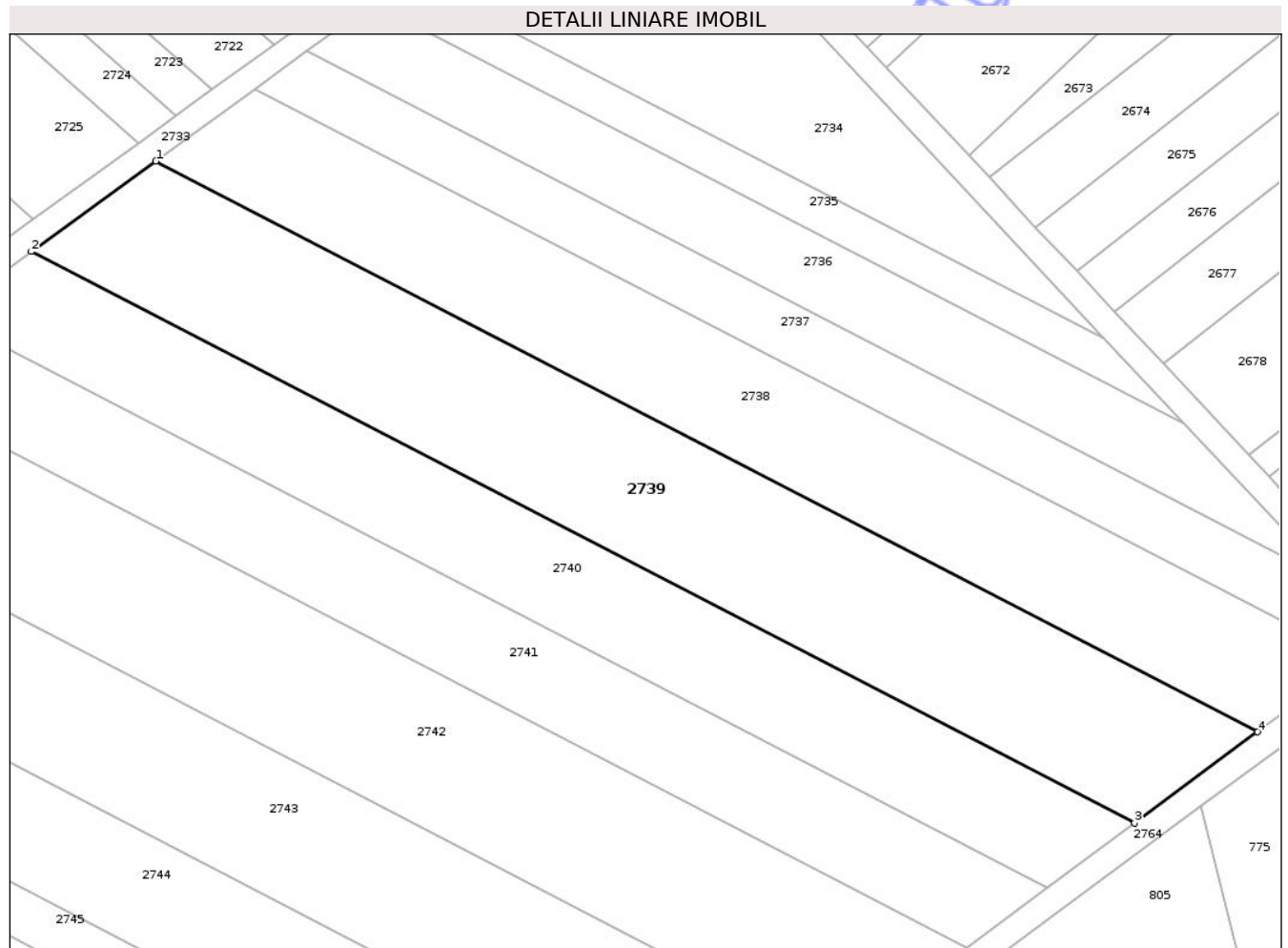
C. Partea III. SARCINI .

Inscrieri privind dezmembramintele dreptului de proprietate, drepturi reale de garanție și sarcini	Referințe
NU SUNT	

Teren

Nr cadastral	Suprafața (mp)*	Observații / Referințe
	4.400	

* Suprafața este determinată în planul de proiecție Stereo 70.



Date referitoare la teren

Crt	Categorie folosință	Intra vilan	Suprafața (mp)	Tarla	Parcelă	Nr. topo	Observații / Referințe
1	arabil	DA	4.400	23	73/1/6,7	-	

Lungime Segmente

1) Valorile lungimilor segmentelor sunt obținute din proiecție în plan.

Punct început	X / Y	Punct sfârșit	X / Y	Lungime segment (** (m)
1	582.652,12 311.967,223	2	582.632,134 311.952,716	24.696
2	582.632,134 311.952,716	3	582.809,32 311.861,047	199.495
3	582.809,32 311.861,047	4	582.829,078 311.875,674	24.583
4	582.829,078 311.875,674	1	582.652,12 311.967,223	199.237

** Lungimile segmentelor sunt determinate în planul de proiecție Stereo 70 și sunt rotunjite la 1 milimetru.

*** Distanţa dintre puncte este formată din segmente cumulate ce sunt mai mici decât valoarea 1 milimetru.

Neutilizabil în Circuitul
Civil

**DATE DESPRE IMOBILUL NR. 2741**

Oficiul de Cadastru și Publicitate Imobiliară ILFOV
Biroul de Cadastru și Publicitate Imobiliară Cornetu

A. Partea I. Descrierea imobilului

TEREN Intravilan

Adresa: Loc. Darasti-Ilfov, Jud. Ilfov

Nr. Crt	Nr cadastral Nr. topografic	Suprafața* (mp)	Observații / Referințe
A1	52857	2.892	Sector cadastral:30 Teren neimprejmuit;

B. Partea II. Proprietari și acte

Inscrieri privitoare la dreptul de proprietate și alte drepturi reale		Referințe
303119 / 12/07/2021		
Act Notarial nr. 11, din 09/06/2020 emis de BIN JOANTA VASILE CRISTIAN (act notarial nr 9 din 09.06.2020, emis de BIN JOANTA VASILE CRISTIAN;act administrativ nr 66121 din 30.05.2003, emis de C.J.S.D.P.T.;act notarial nr 10 din 09.06.2020, emis de BIN JOANTA VASILE CRISTIAN);		
B2	Intabulare, drept de PROPRIETATE, dobandit prin Lege, cota actuala 1/3 1) MANOLE CONSTANTIN	A1
351779 / 07/09/2023		
Act Notarial nr. 729, din 06/09/2023 emis de ȚENESCU GEORGIANA-ELENA;		
B7	Intabulare, drept de PROPRIETATE, dobandit prin Conventie, cota actuala 2/3 1) MANOLE CONSTANTIN, căsătorit, bun propriu	A1
386516 / 10/09/2024		
Inscris Sub Semnatura Privata nr. PAD AVIZAT PRIMARIE, din 29/11/2024 emis de NEAGU ALEXANDRU (inscris sub semnatura privata nr PAD din 29.11.2024, emis de NEAGU ALEXANDRU;inscris sub semnatura privata nr PLAN DE INCADRARE IN TARLA din 29.11.2024, emis de NEAGU ALEXANDRU);		
B8	Se notează re poziționarea imobilului	A1

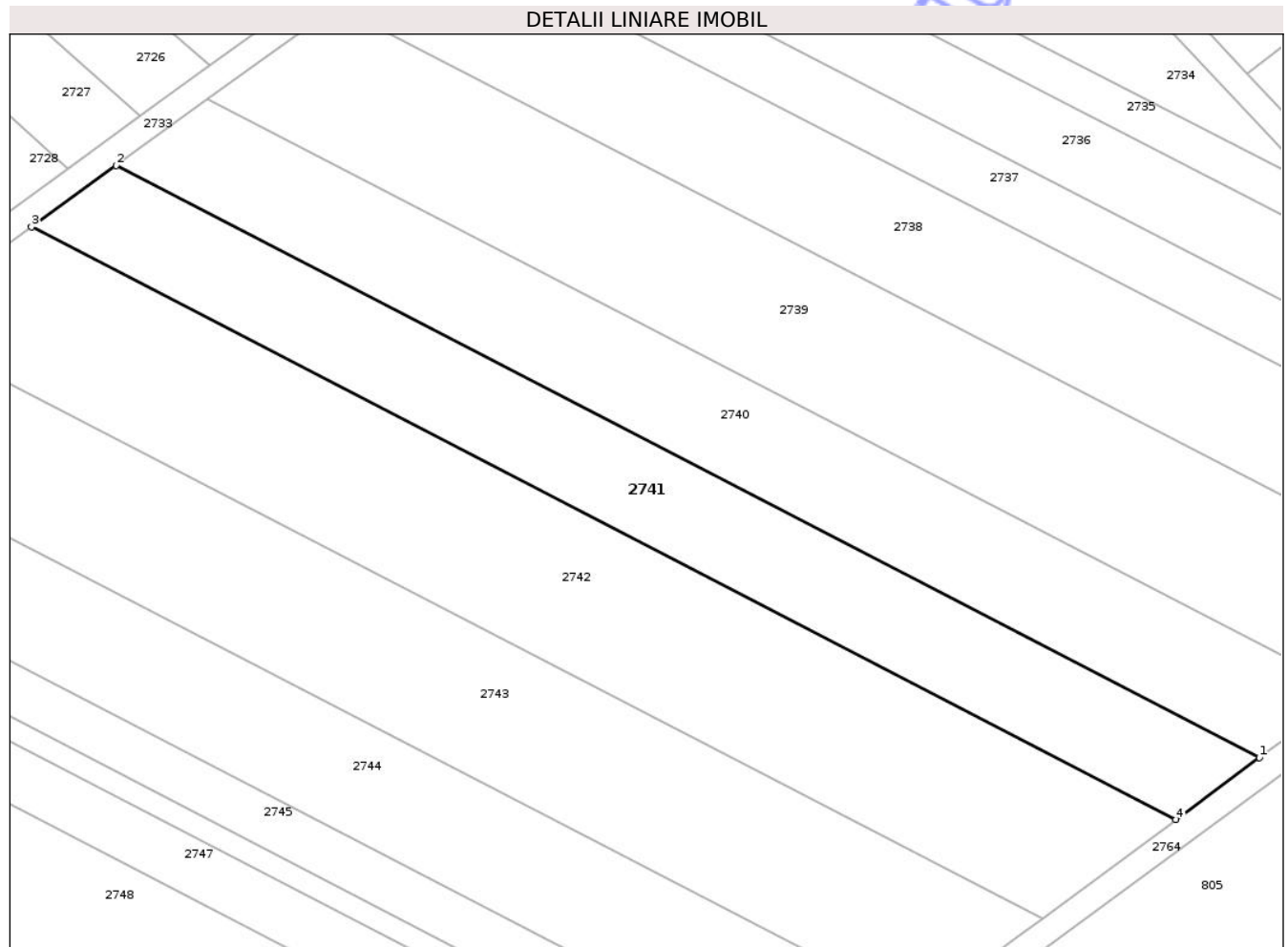
C. Partea III. SARCINI .

Inscrieri privind dezmembramintele dreptului de proprietate, drepturi reale de garanție și sarcini	Referințe
NU SUNT	

Teren

Nr cadastral	Suprafața (mp)*	Observații / Referințe
52857	2.892	

* Suprafața este determinată în planul de proiecție Stereo 70.



Date referitoare la teren

Crt	Categorie folosință	Intra vilan	Suprafața (mp)	Tarla	Parcelă	Nr. topo	Observații / Referințe
1	arabil	DA	2.892	23	73/1/1/9	-	

Lungime Segmente

1) Valorile lungimilor segmentelor sunt obținute din proiecție în plan.

Punct început	X / Y	Punct sfârșit	X / Y	Lungime segment (** (m)
1	582.795,332 311.850,691	2	582.617,984 311.942,444	199.677
2	582.617,984 311.942,444	3	582.604,873 311.932,927	16.201
3	582.604,873 311.932,927	4	582.782,371 311.841,096	199.846
4	582.782,371 311.841,096	1	582.795,332 311.850,691	16.126

** Lungimile segmentelor sunt determinate în planul de proiecție Stereo 70 și sunt rotunjite la 1 milimetru.

*** Distanţa dintre puncte este formată din segmente cumulate ce sunt mai mici decât valoarea 1 milimetru.

Neutilizabil în Circuitul
Civil

**DATE DESPRE IMOBILUL NR. 2742**

Oficiul de Cadastru și Publicitate Imobiliară ILFOV
Biroul de Cadastru și Publicitate Imobiliară Cornetu

A. Partea I. Descrierea imobilului

TEREN Intravilan

Adresa: Loc. Darasti-Ilfov, Jud. Ilfov

Nr. Crt	Nr cadastral Nr. topografic	Suprafața* (mp)	Observații / Referințe
A1		4.622	Sector cadastral:30 Teren neimprejmuit;

B. Partea II. Proprietari și acte

Inscrieri privitoare la dreptul de proprietate și alte drepturi reale	Referințe
/	
Act Administrativ nr. 79285, din 30/07/2025 emis de CJPSDPAT ILFOV;	
B1	A1
Intabulare, drept de PROPRIETATE, dobandit prin Reconstituire, cota actuala 1/1	
1) TITIVEL S. GHEORGHE, LIPSĂ CNP	

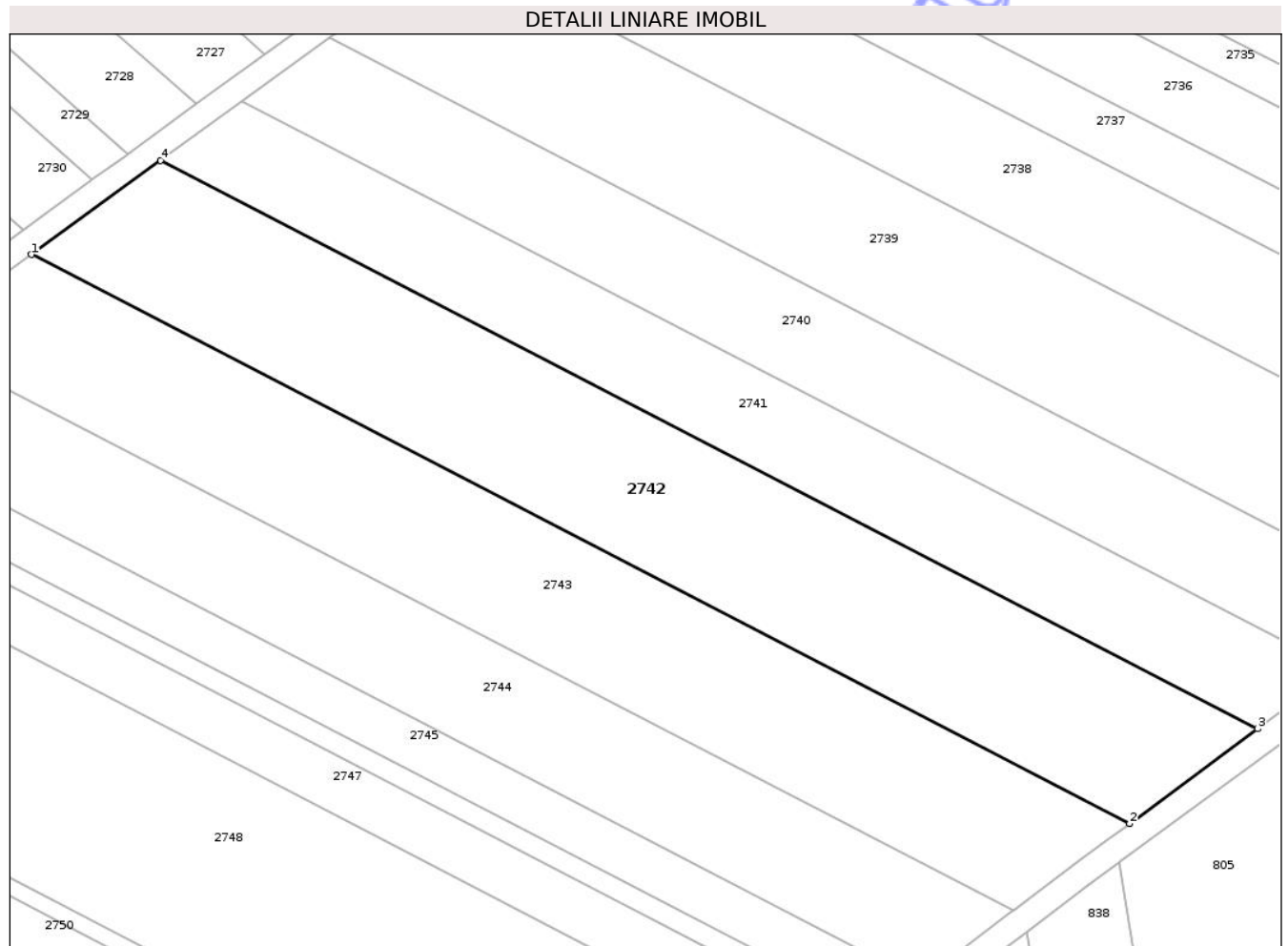
C. Partea III. SARCINI .

Inscrieri privind dezmembramintele dreptului de proprietate, drepturi reale de garanție și sarcini	Referințe
NU SUNT	

Teren

Nr cadastral	Suprafața (mp)*	Observații / Referințe
	4.622	

* Suprafața este determinată în planul de proiecție Stereo 70.



Date referitoare la teren

Crt	Categorie folosință	Intra vilan	Suprafața (mp)	Tarla	Parcelă	Nr. topo	Observații / Referințe
1	arabil	DA	4.622	23	73/7/10	-	

Lungime Segmente

1) Valorile lungimilor segmentelor sunt obținute din proiecție în plan.

Punct început	X / Y	Punct sfârșit	X / Y	Lungime segment (** (m)
1	582.583,943 311.917,734	2	582.761,681 311.825,778	200.117
2	582.761,681 311.825,778	3	582.782,371 311.841,096	25.743
3	582.782,371 311.841,096	4	582.604,873 311.932,927	199.846
4	582.604,873 311.932,927	1	582.583,943 311.917,734	25.863

** Lungimile segmentelor sunt determinate în planul de proiecție Stereo 70 și sunt rotunjite la 1 milimetru.

*** Distanţa dintre puncte este formată din segmente cumulate ce sunt mai mici decât valoarea 1 milimetru.

Neutilizabil în Circuitul
Civil

**DATE DESPRE IMOBILUL NR. 2744**

Oficiul de Cadastru și Publicitate Imobiliară ILFOV
Biroul de Cadastru și Publicitate Imobiliară Cornetu

A. Partea I. Descrierea imobilului

TEREN Intravilan

Adresa: Loc. Darasti-Ilfov, Jud. Ilfov

Nr. Crt	Nr cadastral Nr. topografic	Suprafața* (mp)	Observații / Referințe
A1		3.400	Sector cadastral:30 Teren neimprejmuit;

B. Partea II. Proprietari și acte

Inscrieri privitoare la dreptul de proprietate și alte drepturi reale	Referințe
/	
Act Administrativ nr. 72684, din 06/05/2005 emis de CJPSDPAT ILFOV;	
B1	A1
Intabulare, drept de PROPRIETATE, dobandit prin Reconstituire, cota actuala 1/1	
1) ZĂRNĂ GHEORGHE, LIPSĂ CNP	

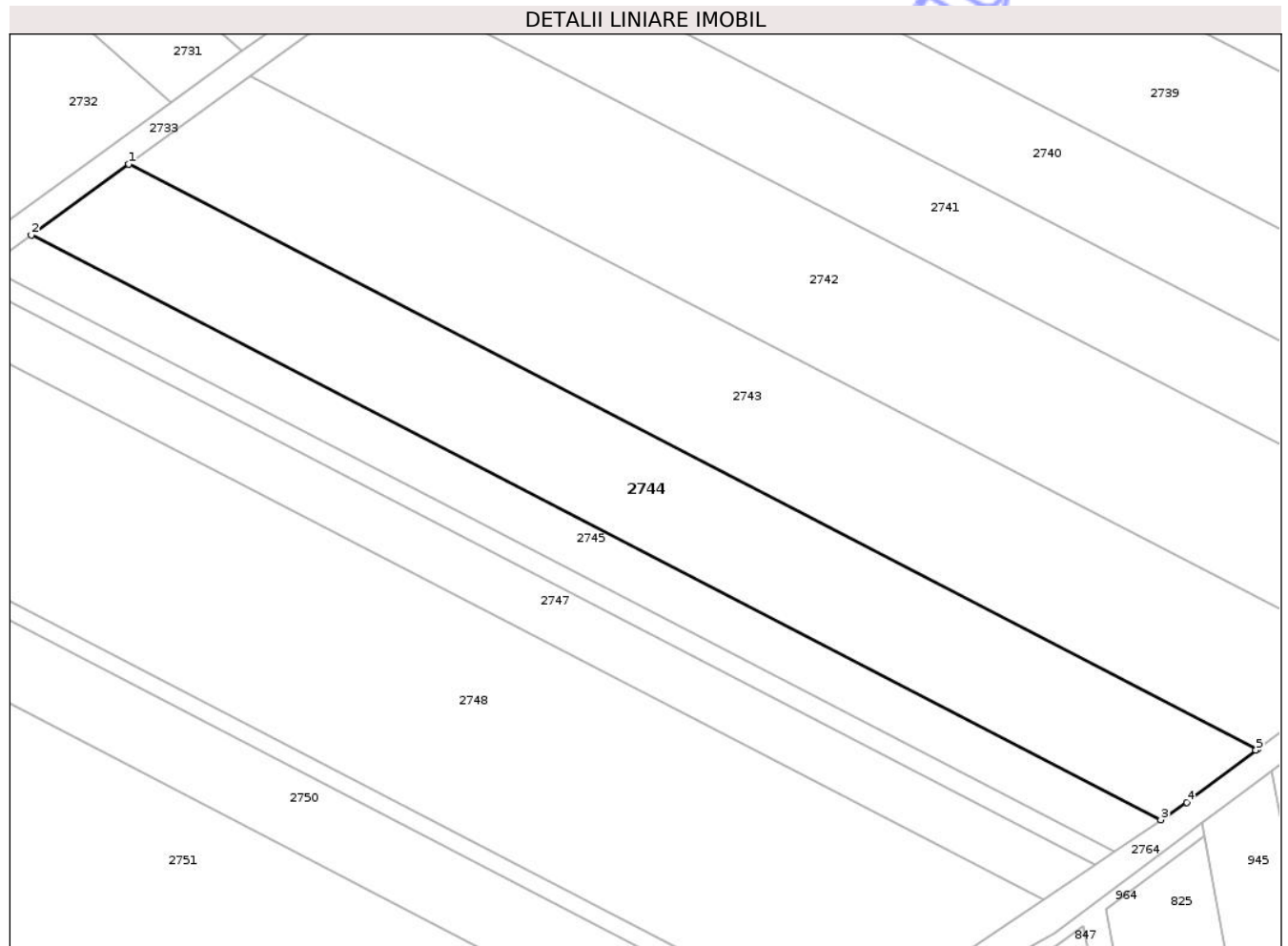
C. Partea III. SARCINI .

Inscrieri privind dezmembramintele dreptului de proprietate, drepturi reale de garanție și sarcini	Referințe
NU SUNT	

Teren

Nr cadastral	Suprafața (mp)*	Observații / Referințe
	3.400	

* Suprafața este determinată în planul de proiecție Stereo 70.



Date referitoare la teren

Crt	Categorie folosință	Intra vilan	Suprafața (mp)	Tarla	Parcelă	Nr. topo	Observații / Referințe
1	arabil	DA	3.400	23	73/7/12/1	-	

Lungime Segmente

1) Valorile lungimilor segmentelor sunt obținute din proiecție în plan.

Punct început	X / Y	Punct sfârșit	X / Y	Lungime segment (** (m)
1	582.564,726 311.903,812	2	582.549,344 311.892,693	18.98
2	582.549,344 311.892,693	3	582.727,551 311.800,495	200.644
3	582.727,551 311.800,495	4	582.731,63 311.803,273	4.935
4	582.731,63 311.803,273	5	582.742,535 311.811,481	13.649
5	582.742,535 311.811,481	6	582.742,802 311.811,682	0.334

Punct început	X / Y	Punct sfârșit	X / Y	Lungime segment (** (m)
6	582.742,802 311.811,682	1	582.564,726 311.903,812	200.497

** Lungimile segmentelor sunt determinate în planul de proiecție Stereo 70 și sunt rotunjite la 1 milimetru.

*** Distanța dintre puncte este formată din segmente cumulate ce sunt mai mici decât valoarea 1 milimetru.

Neutilizabil în Circuitul Civil

**DATE DESPRE IMOBILUL NR. 2745**

Oficiul de Cadastru și Publicitate Imobiliară ILFOV
Biroul de Cadastru și Publicitate Imobiliară Cornetu

A. Partea I. Descrierea imobilului

TEREN Intravilan

Adresa: Loc. Darasti-Ilfov, Jud. Ilfov

Nr. Crt	Nr cadastral Nr. topografic	Suprafața* (mp)	Observații / Referințe
A1		1.550	Sector cadastral:30 Teren neimprejmuit;

B. Partea II. Proprietari și acte

Inscrieri privitoare la dreptul de proprietate și alte drepturi reale	Referințe
/	
Act Administrativ nr. 72895, din 08/07/2005 emis de CJPSDPAT ILFOV;	
B1	A1
Intabulare, drept de PROPRIETATE, dobandit prin Reconstituire, cota actuala 1/1	
1) STEMATE DUMITRU , LIPSĂ CNP	

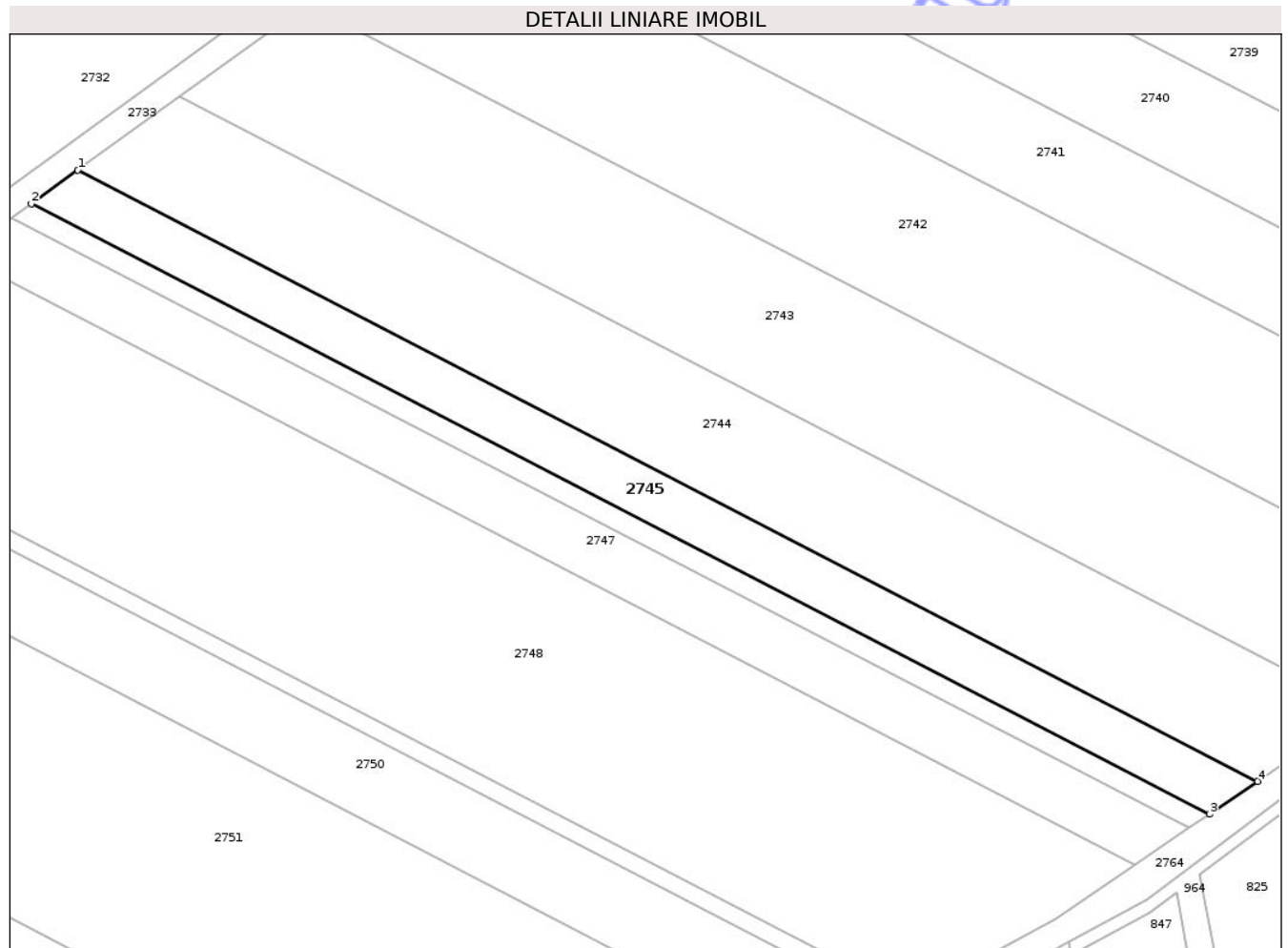
C. Partea III. SARCINI .

Inscrieri privind dezmembramintele dreptului de proprietate, drepturi reale de garanție și sarcini	Referințe
NU SUNT	

Teren

Nr cadastral	Suprafața (mp)*	Observații / Referințe
	1.550	

* Suprafața este determinată în planul de proiecție Stereo 70.



Date referitoare la teren

Crt	Categorie folosință	Intra vilan	Suprafața (mp)	Tarla	Parcelă	Nr. topo	Observații / Referințe
1	arabil	DA	1.550	23	73/1/1/13	-	

Lungime Segmente

1) Valorile lungimilor segmentelor sunt obținute din proiecție în plan.

Punct început	X / Y	Punct sfârșit	X / Y	Lungime segment (** (m)
1	582.549,344 311.892,693	2	582.542,327 311.887,62	8.659
2	582.542,327 311.887,62	3	582.720,288 311.795,549	200.368
3	582.720,288 311.795,549	4	582.727,551 311.800,495	8.787
4	582.727,551 311.800,495	1	582.549,344 311.892,693	200.644

** Lungimile segmentelor sunt determinate în planul de proiecție Stereo 70 și sunt rotunjite la 1 milimetru.

*** Distanţa dintre puncte este formată din segmente cumulate ce sunt mai mici decât valoarea 1 milimetru.

Neutilizabil în Circuitul
Civil

**DATE DESPRE IMOBILUL NR. 2746**

Oficiul de Cadastru și Publicitate Imobiliară ILFOV
Biroul de Cadastru și Publicitate Imobiliară Cornetu

A. Partea I. Descrierea imobilului

TEREN Intravilan

Adresa: Loc. Darasti-Ilfov, Jud. Ilfov

Nr. Crt	Nr cadastral Nr. topografic	Suprafața* (mp)	Observații / Referințe
A1		665	Sector cadastral:30 Teren neimprejmuit;

B. Partea II. Proprietari și acte

Inscrieri privitoare la dreptul de proprietate și alte drepturi reale	Referințe
/	
Act Administrativ nr. 72925, din 02/08/2005 emis de CJPSDPAT ILFOV;	
B1	A1
Intabulare, drept de PROPRIETATE, dobandit prin Reconstituire, cota actuala 1/1 1) MANOLE MARIN, LIPSĂ CNP	

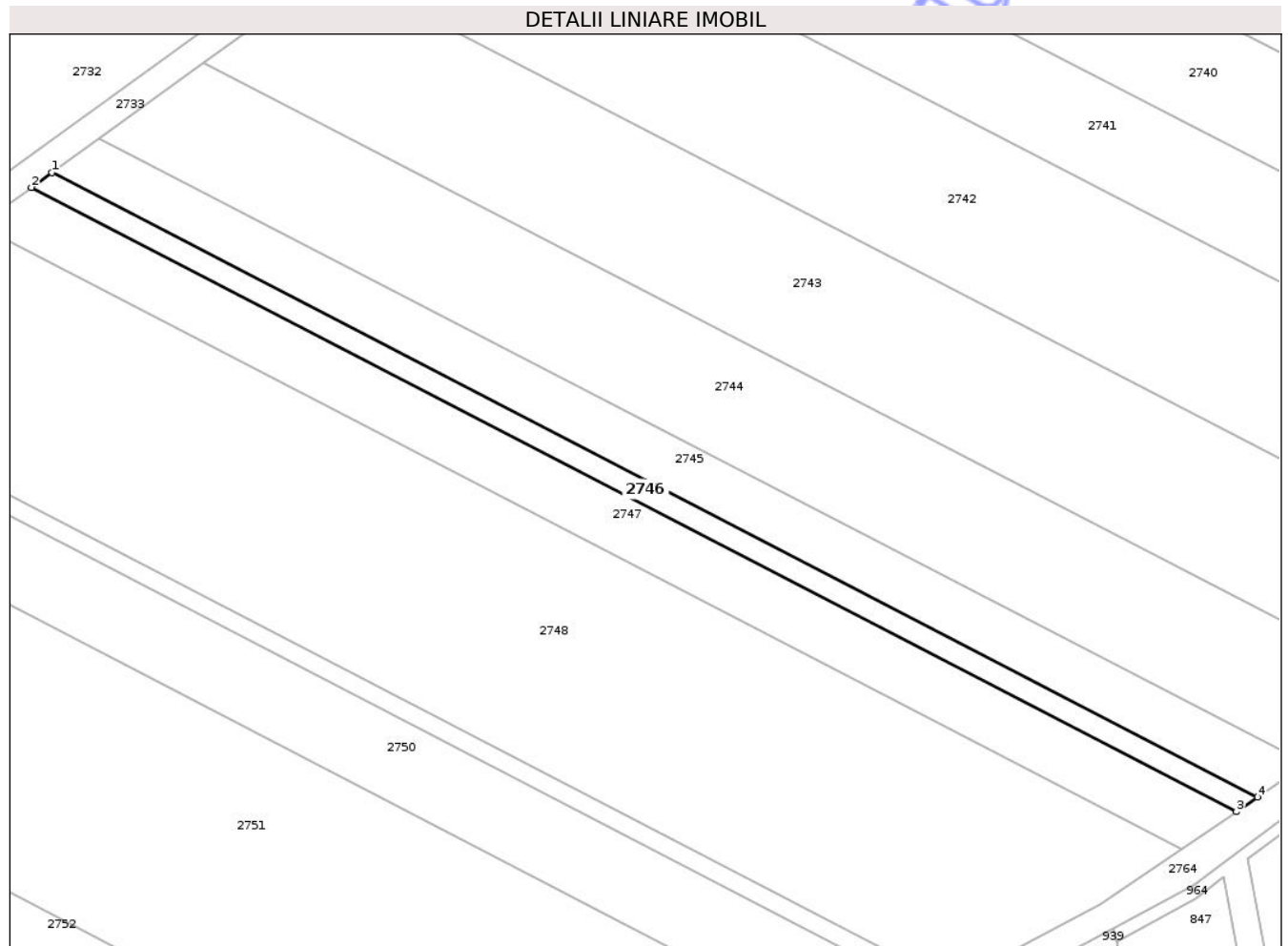
C. Partea III. SARCINI .

Inscrieri privind dezmembramintele dreptului de proprietate, drepturi reale de garanție și sarcini	Referințe
NU SUNT	

Teren

Nr cadastral	Suprafața (mp)*	Observații / Referințe
	665	

* Suprafața este determinată în planul de proiecție Stereo 70.



Date referitoare la teren

Crt	Categorie folosință	Intra vilan	Suprafața (mp)	Tarla	Parcelă	Nr. topo	Observații / Referințe
1	arabil	DA	665	23	73/7/14/1	-	

Lungime Segmente

1) Valorile lungimilor segmentelor sunt obținute din proiecție în plan.

Punct început	X / Y	Punct sfârșit	X / Y	Lungime segment (** (m)
1	582.542,327 311.887,62	2	582.539,313 311.885,441	3.719
2	582.539,313 311.885,441	3	582.717,169 311.793,425	200.249
3	582.717,169 311.793,425	4	582.720,288 311.795,549	3.774
4	582.720,288 311.795,549	1	582.542,327 311.887,62	200.368

** Lungimile segmentelor sunt determinate în planul de proiecție Stereo 70 și sunt rotunjite la 1 milimetru.

*** Distanţa dintre puncte este formată din segmente cumulate ce sunt mai mici decât valoarea 1 milimetru.

Neutilizabil în Circuitul
Civil

**DATE DESPRE IMOBILUL NR. 2747**

Oficiul de Cadastru și Publicitate Imobiliară ILFOV
Biroul de Cadastru și Publicitate Imobiliară Cornetu

A. Partea I. Descrierea imobilului

TEREN Intravilan

Adresa: Loc. Darasti-Ilfov, Jud. Ilfov

Nr. Crt	Nr cadastral Nr. topografic	Suprafața* (mp)	Observații / Referințe
A1		1.727	Sector cadastral:30 Teren neimprejmuit;

B. Partea II. Proprietari și acte

Inscrieri privitoare la dreptul de proprietate și alte drepturi reale	Referințe
/	
Act Administrativ nr. 74291, din 08/11/2007 emis de CJPSDPAT ILFOV;	
B1	A1
Intabulare, drept de PROPRIETATE, dobandit prin Reconstituire, cota actuala 1/1	
1) MANOLE GHEORGHE, LIPSĂ CNP	
2) GICA MARIA, LIPSĂ CNP	
3) MANOLE IOANA, LIPSĂ CNP	
4) MANOLE NICULAE, LIPSĂ CNP	

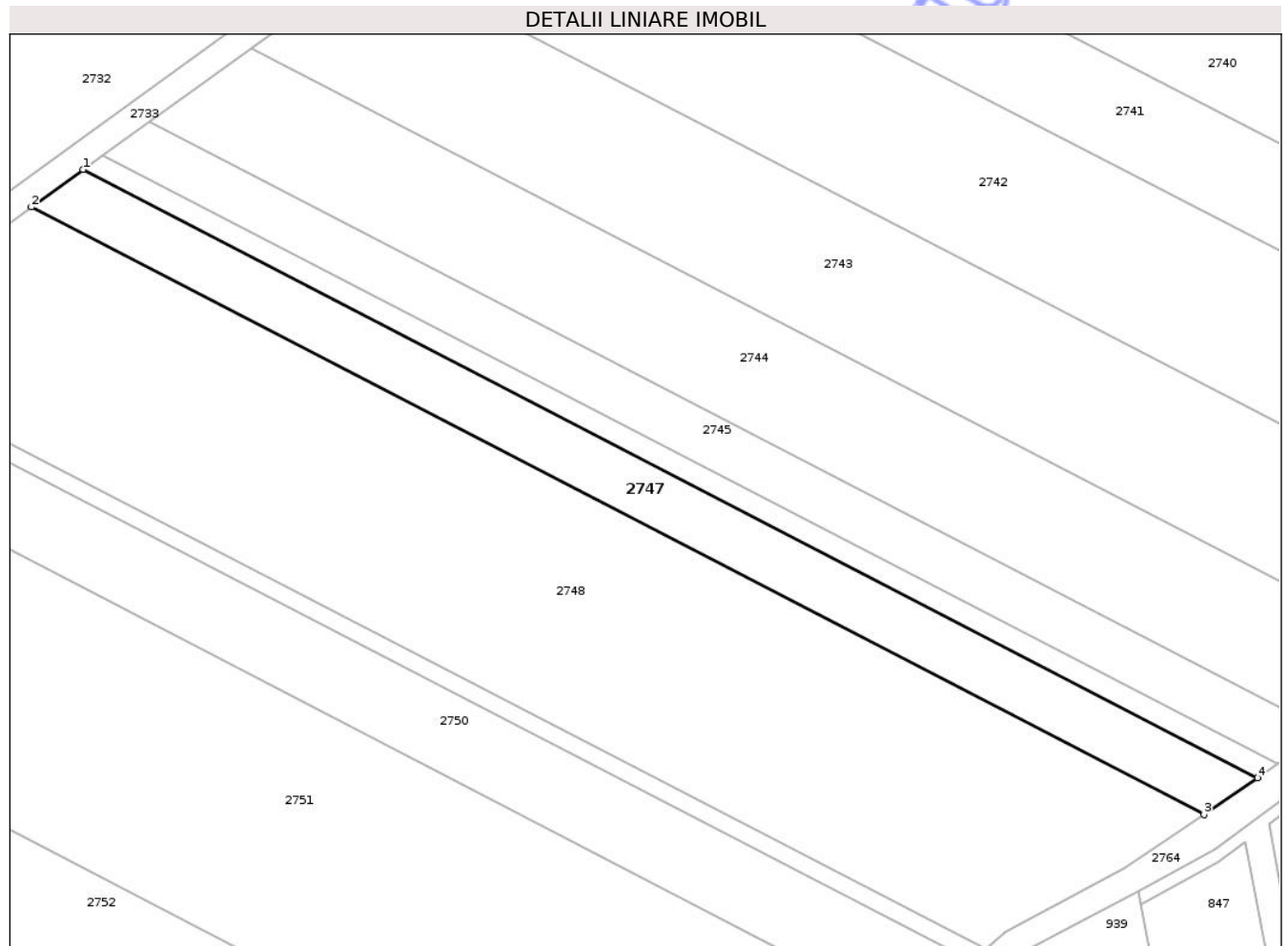
C. Partea III. SARCINI .

Inscrieri privind dezmembramintele dreptului de proprietate, drepturi reale de garanție și sarcini	Referințe
NU SUNT	

Teren

Nr cadastral	Suprafața (mp)*	Observații / Referințe
	1.727	

* Suprafața este determinată în planul de proiecție Stereo 70.



Date referitoare la teren

Crt	Categorie folosință	Intra vilan	Suprafața (mp)	Tarla	Parcelă	Nr. topo	Observații / Referințe
1	arabil	DA	1.727	23	73/7/14/2	-	

Lungime Segmente

1) Valorile lungimilor segmentelor sunt obținute din proiecție în plan.

Punct început	X / Y	Punct sfârșit	X / Y	Lungime segment (** (m)
1	582.539,313 311.885,441	2	582.531,478 311.879,777	9.668
2	582.531,478 311.879,777	3	582.709,06 311.787,903	199.94
3	582.709,06 311.787,903	4	582.717,169 311.793,425	9.811
4	582.717,169 311.793,425	1	582.539,313 311.885,441	200.249

** Lungimile segmentelor sunt determinate în planul de proiecție Stereo 70 și sunt rotunjite la 1 milimetru.

*** Distanţa dintre puncte este formată din segmente cumulate ce sunt mai mici decât valoarea 1 milimetru.

Neutilizabil în Circuitul
Civil

**DATE DESPRE IMOBILUL NR. 2748**

Oficiul de Cadastru și Publicitate Imobiliară ILFOV
Biroul de Cadastru și Publicitate Imobiliară Cornetu

A. Partea I. Descrierea imobilului

TEREN Intravilan

Adresa: Loc. Darasti-Ilfov, Jud. Ilfov

Nr. Crt	Nr cadastral Nr. topografic	Suprafața* (mp)	Observații / Referințe
A1		6.600	Sector cadastral:30 Teren neimprejmuit;

B. Partea II. Proprietari și acte

Inscrieri privitoare la dreptul de proprietate și alte drepturi reale	Referințe
/	
Act Administrativ nr. 73473, din 21/08/2006 emis de CJPSDPAT ILFOV;	
B1	A1
Intabulare, drept de PROPRIETATE, dobandit prin Reconstituire, cota actuala 1/1	
1) LIȘCĂ DUMITRU, LIPSĂ CNP	

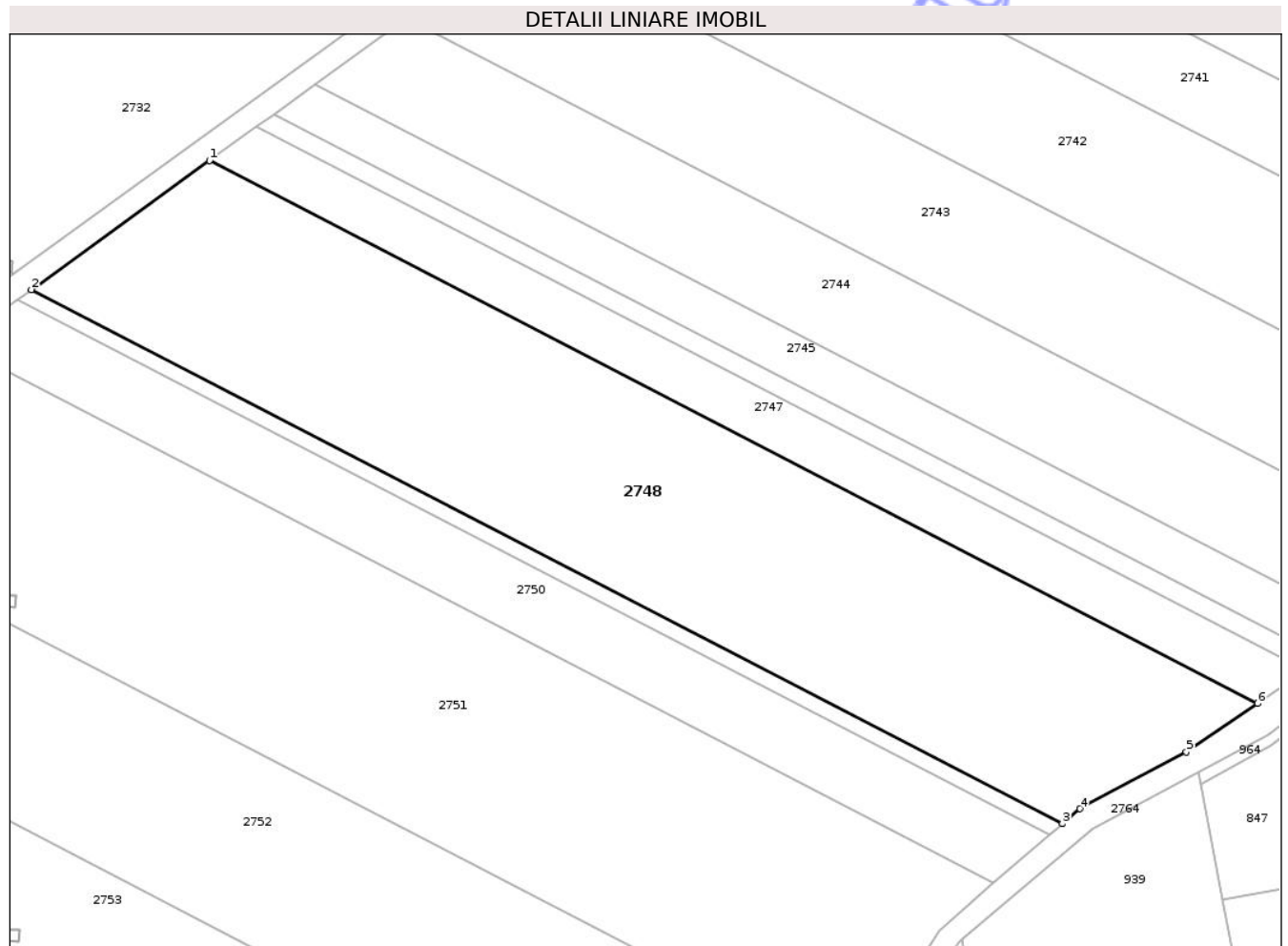
C. Partea III. SARCINI .

Inscrieri privind dezmembramintele dreptului de proprietate, drepturi reale de garanție și sarcini	Referințe
NU SUNT	

Teren

Nr cadastral	Suprafața (mp)*	Observații / Referințe
	6.600	

* Suprafața este determinată în planul de proiecție Stereo 70.



Date referitoare la teren

Crt	Categorie folosință	Intra vilan	Suprafața (mp)	Tarla	Parcelă	Nr. topo	Observații / Referințe
1	arabil	DA	6.600	23	73/7/15	-	

Lungime Segmente

1) Valorile lungimilor segmentelor sunt obținute din proiecție în plan.

Punct început	X / Y	Punct sfârșit	X / Y	Lungime segment (** (m)
1	582.531,478 311.879,777	2	582.501,288 311.857,953	37.252
2	582.501,288 311.857,953	3	582.675,977 311.767,575	196.684
3	582.675,977 311.767,575	4	582.678,956 311.770,089	3.898
4	582.678,956 311.770,089	5	582.696,999 311.779,689	20.438
5	582.696,999 311.779,689	6	582.709,06 311.787,903	14.592

Punct început	X / Y	Punct sfârșit	X / Y	Lungime segment (** (m)
6	582.709,06 311.787,903	1	582.531,478 311.879,777	199.94

** Lungimile segmentelor sunt determinate în planul de proiecție Stereo 70 și sunt rotunjite la 1 milimetru.

*** Distanța dintre puncte este formată din segmente cumulate ce sunt mai mici decât valoarea 1 milimetru.

Neutilizabil în Circuitul Civil

**DATE DESPRE IMOBILUL NR. 2749**

Oficiul de Cadastru și Publicitate Imobiliară ILFOV
Biroul de Cadastru și Publicitate Imobiliară Cornetu

A. Partea I. Descrierea imobilului

TEREN Intravilan

Adresa: Loc. Darasti-Ilfov, Jud. Ilfov

Nr. Crt	Nr cadastral Nr. topografic	Suprafața* (mp)	Observații / Referințe
A1		518	Sector cadastral:30 Teren neimprejmuit;

B. Partea II. Proprietari și acte

Inscrieri privitoare la dreptul de proprietate și alte drepturi reale	Referințe
/	
Act Administrativ nr. 71930, din 18/10/2004 emis de CJPSDPAT ILFOV;	
B1	A1
Intabulare, drept de PROPRIETATE, dobandit prin Reconstituire, cota actuala 1/1 1) PADINĂ VASILICA, LIPSĂ CNP	

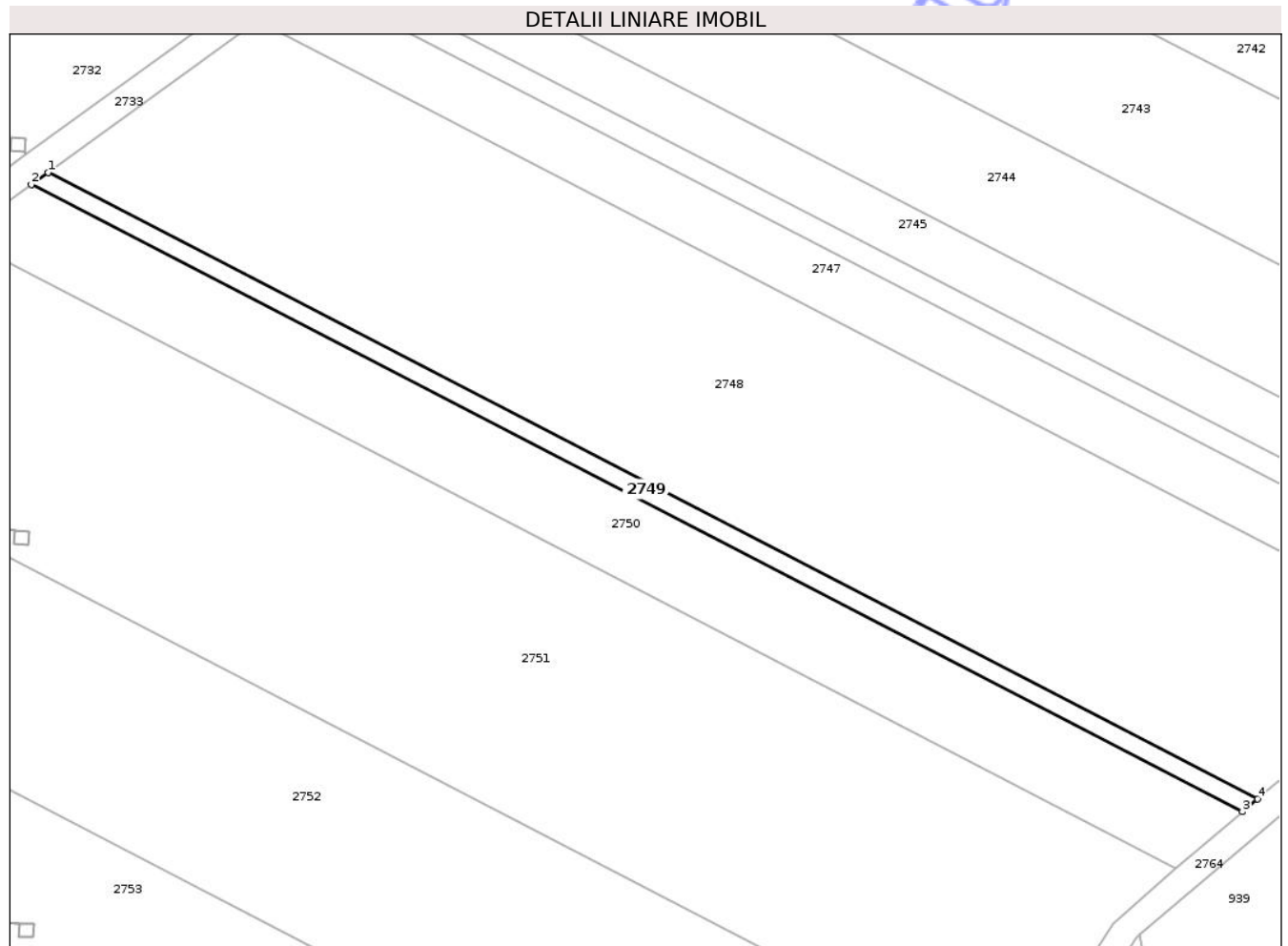
C. Partea III. SARCINI .

Inscrieri privind dezmembramintele dreptului de proprietate, drepturi reale de garanție și sarcini	Referințe
NU SUNT	

Teren

Nr cadastral	Suprafața (mp)*	Observații / Referințe
	518	

* Suprafața este determinată în planul de proiecție Stereo 70.



Date referitoare la teren

Crt	Categorie folosință	Intra vilan	Suprafața (mp)	Tarla	Parcelă	Nr. topo	Observații / Referințe
1	arabil	DA	518	23	73/1/14/1	-	

Lungime Segmente

1) Valorile lungimilor segmentelor sunt obținute din proiecție în plan.

Punct început	X / Y	Punct sfârșit	X / Y	Lungime segment (** (m)
1	582.501,288 311.857,953	2	582.498,899 311.856,226	2.948
2	582.498,899 311.856,226	3	582.673,801 311.765,738	196.923
3	582.673,801 311.765,738	4	582.675,977 311.767,575	2.848
4	582.675,977 311.767,575	1	582.501,288 311.857,953	196.684

** Lungimile segmentelor sunt determinate în planul de proiecție Stereo 70 și sunt rotunjite la 1 milimetru.

*** Distanţa dintre puncte este formată din segmente cumulate ce sunt mai mici decât valoarea 1 milimetru.

Neutilizabil în Circuitul
Civil

**DATE DESPRE IMOBILUL NR. 2750**

Oficiul de Cadastru și Publicitate Imobiliară ILFOV
Biroul de Cadastru și Publicitate Imobiliară Cornetu

A. Partea I. Descrierea imobilului

TEREN Intravilan

Adresa: Loc. Darasti-Ilfov, Jud. Ilfov

Nr. Crt	Nr cadastral Nr. topografic	Suprafața* (mp)	Observații / Referințe
A1	55005	2.300	Sector cadastral:30 Teren neimprejmuit;

B. Partea II. Proprietari și acte

Inscrieri privitoare la dreptul de proprietate și alte drepturi reale		Referințe
144377 / 25/11/2025		
Act Administrativ nr. 79341, din 07/11/2025 emis de CJPSDPAT - ILFOV (act administrativ nr 144377 - Referat din 25.11.2025, emis de OCPI ILFOV - Serviciul Fond Funciar);		
B1	Intabulare, drept de PROPRIETATE, dobandit prin Reconstituire, cota actuala 1/1 1) RĂDUȚĂ ELENA 2) DRAGHICI GHEORGHE 3) FLOAREA FLORICA 4) TANASE MARIA 5) DRAGHICI CONSTANTIN, LIPSA CNP	A1

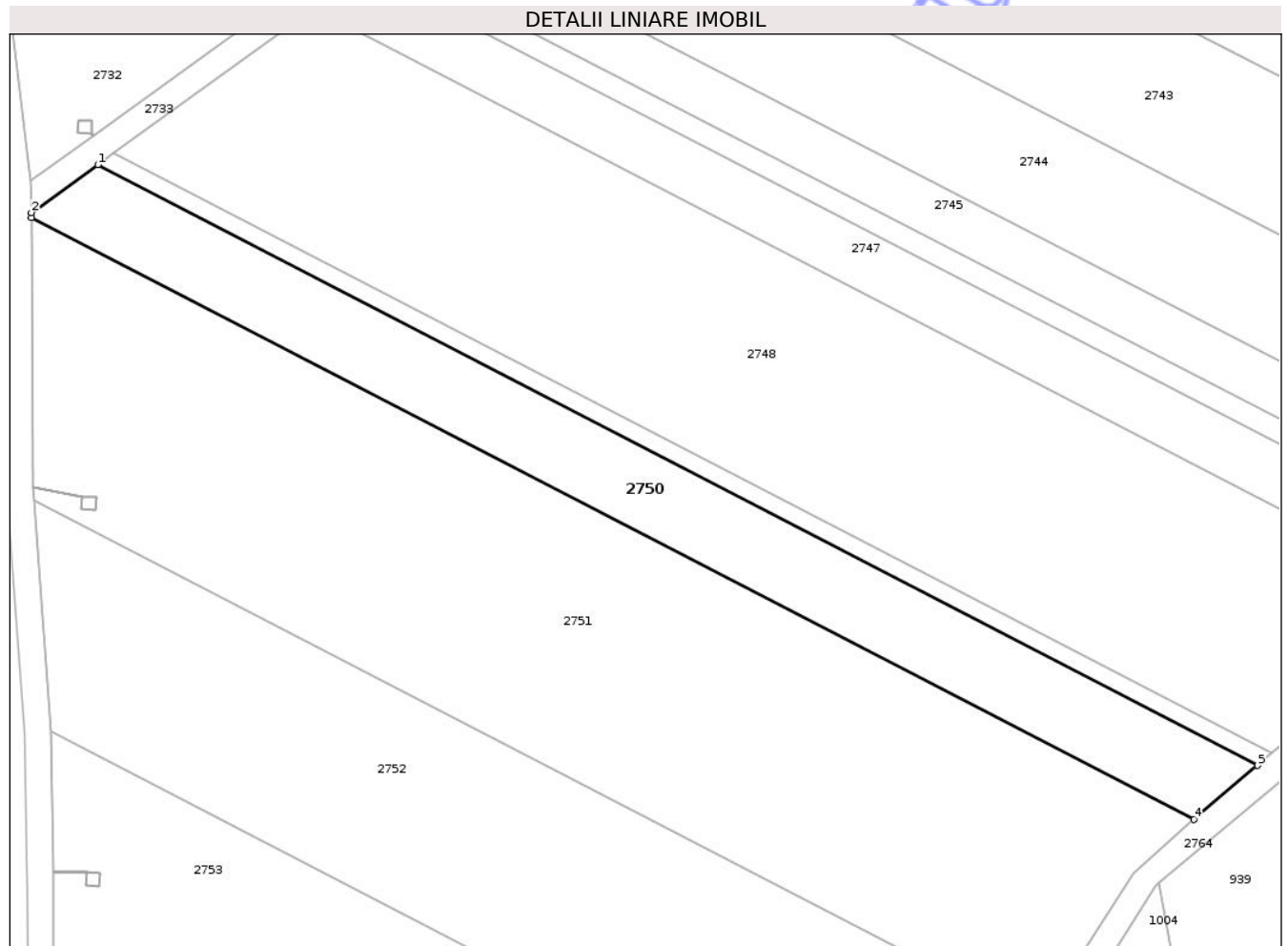
C. Partea III. SARCINI .

Inscrieri privind dezmembramintele dreptului de proprietate, drepturi reale de garanție și sarcini	Referințe
NU SUNT	

Teren

Nr cadastral	Suprafața (mp)*	Observații / Referințe
55005	2.300	

* Suprafața este determinată în planul de proiecție Stereo 70.



Date referitoare la teren

Crt	Categorie folosință	Intra vilan	Suprafața (mp)	Tarla	Parcelă	Nr. topo	Observații / Referințe
1	arabil	DA	2.300	23	73/7/16/1	-	

Lungime Segmente

1) Valorile lungimilor segmentelor sunt obținute din proiecție în plan.

Punct început	X / Y	Punct sfârșit	X / Y	Lungime segment (** (m)
1	582.498,899 311.856,226	2	582.488,886 311.848,988	12.355
2	582.488,886 311.848,988	3	582.488,891 311.848,288	0.7
3	582.488,891 311.848,288	4	582.664,167 311.757,606	197.345
4	582.664,167 311.757,606	5	582.673,801 311.765,738	12.607
5	582.673,801 311.765,738	1	582.498,899 311.856,226	196.923

** Lungimile segmentelor sunt determinate în planul de proiecție Stereo 70 și sunt rotunjite la 1 milimetru.

*** Distanța dintre puncte este formată din segmente cumulate ce sunt mai mici decât valoarea 1 milimetru.

Neutilizabil în Circuitul
Civil

**DATE DESPRE IMOBILUL NR. 2751**

Oficiul de Cadastru și Publicitate Imobiliară ILFOV
Biroul de Cadastru și Publicitate Imobiliară Cornetu

A. Partea I. Descrierea imobilului

TEREN Intravilan

Adresa: Loc. Darasti-Ilfov, Jud. Ilfov

Nr. Crt	Nr cadastral Nr. topografic	Suprafața* (mp)	Observații / Referințe
A1		6.878	Sector cadastral:30 Teren neimprejmuit;

B. Partea II. Proprietari și acte

Inscrieri privitoare la dreptul de proprietate și alte drepturi reale	Referințe
/	
Act Administrativ nr. 76026, din 19/12/2008 emis de CJPSDPAT ILFOV;	
B1	A1
Intabulare, drept de PROPRIETATE, dobandit prin Reconstituire, cota actuala 1/1	
1) MATEI NICULAE, LIPSĂ CNP	

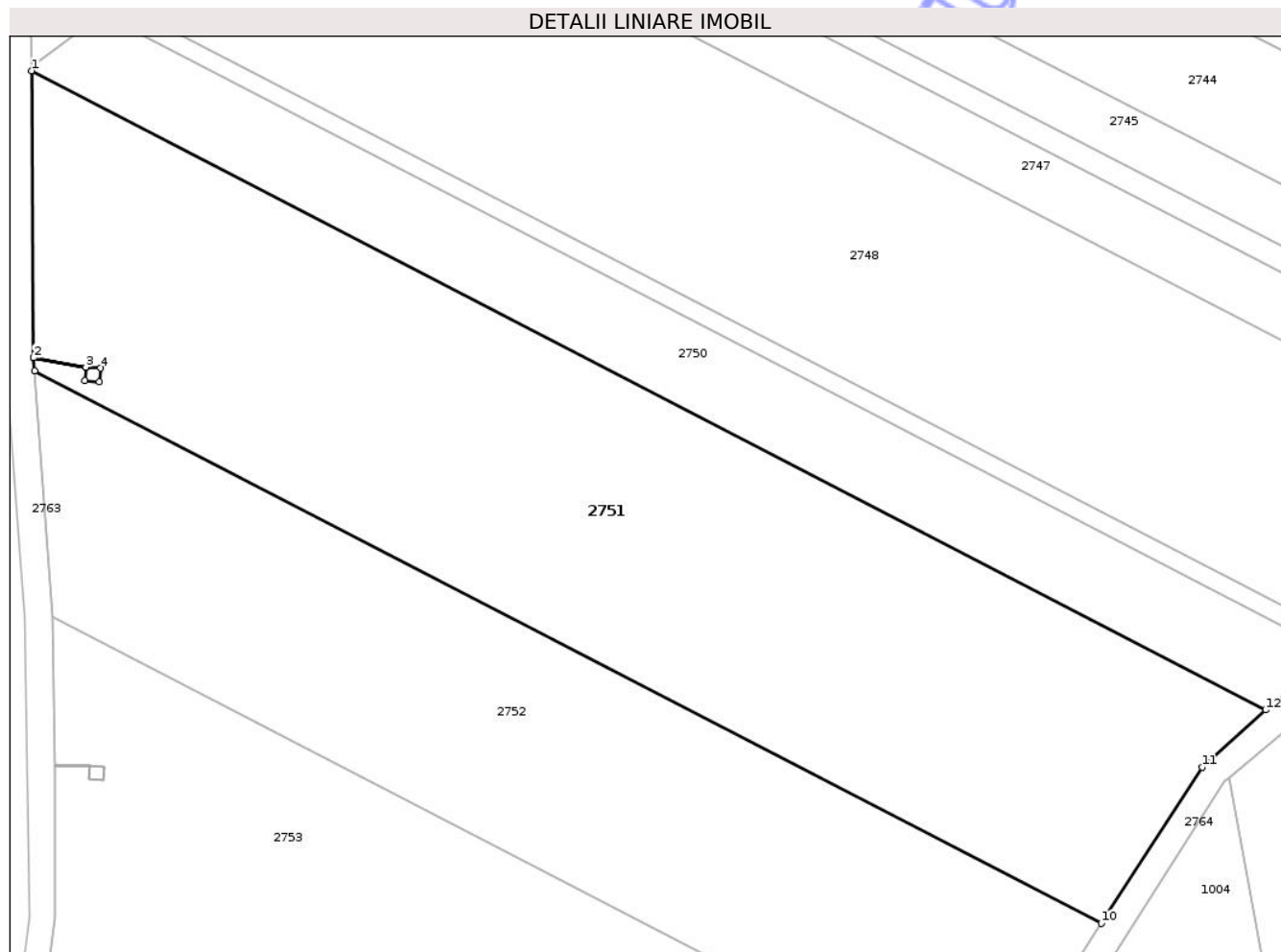
C. Partea III. SARCINI .

Inscrieri privind dezmembramintele dreptului de proprietate, drepturi reale de garanție și sarcini	Referințe
NU SUNT	

Teren

Nr cadastral	Suprafața (mp)*	Observații / Referințe
	6.878	

* Suprafața este determinată în planul de proiecție Stereo 70.



Date referitoare la teren

Crt	Categorie folosință	Intra vilan	Suprafața (mp)	Tarla	Parcelă	Nr. topo	Observații / Referințe
1	arabil	DA	6.878	23	73/1/18	-	

Lungime Segmente

1) Valorile lungimilor segmentelor sunt obținute din proiecție în plan.

Punct început	X / Y	Punct sfârșit	X / Y	Lungime segment (** (m)
1	582.488,891 311.848,288	2	582.489,161 311.807,568	40.721
2	582.489,161 311.807,568	3	582.496,576 311.806,232	7.534
3	582.496,576 311.806,232	4	582.498,673 311.806,102	2.101
4	582.498,673 311.806,102	5	582.498,504 311.804,189	1.92
5	582.498,504 311.804,189	6	582.496,416 311.804,345	2.094

Punct început	X / Y	Punct sfârșit	X / Y	Lungime segment (** (m)
6	582.496,416 311.804,345	7	582.496,575 311.806,228	1.89
7	582.496,575 311.806,228	8	582.489,161 311.807,564	7.533
8	582.489,161 311.807,564	9	582.489,3 311.805,713	1.856
9	582.489,3 311.805,713	10	582.640,799 311.727,333	170.574
10	582.640,799 311.727,333	11	582.655,13 311.749,506	26.401
11	582.655,13 311.749,506	12	582.664,167 311.757,606	12.136
12	582.664,167 311.757,606	1	582.488,891 311.848,288	197.345

** Lungimile segmentelor sunt determinate în planul de proiecție Stereo 70 și sunt rotunjite la 1 milimetru.

*** Distanța dintre puncte este formată din segmente cumulate ce sunt mai mici decât valoarea 1 milimetru.

Neutilizabil în Circuitul Civil

**DATE DESPRE IMOBILUL NR. 2753**

Oficiul de Cadastru și Publicitate Imobiliară ILFOV
Biroul de Cadastru și Publicitate Imobiliară Cornetu

A. Partea I. Descrierea imobilului

TEREN Intravilan

Adresa: Loc. Darasti-Ilfov, Jud. Ilfov

Nr. Crt	Nr cadastral Nr. topografic	Suprafața* (mp)	Observații / Referințe
A1		11.558	Sector cadastral:30 Teren neimprejmit;

B. Partea II. Proprietari și acte

Inscrieri privitoare la dreptul de proprietate și alte drepturi reale	Referințe
/	
Act Administrativ nr. 76026, din 19/12/2008 emis de CJPSDPAT ILFOV;	
B1	A1
Intabulare, drept de PROPRIETATE, dobandit prin Reconstituire, cota actuala 1/1	
1) MATEI NICULAE, LIPSĂ CNP	

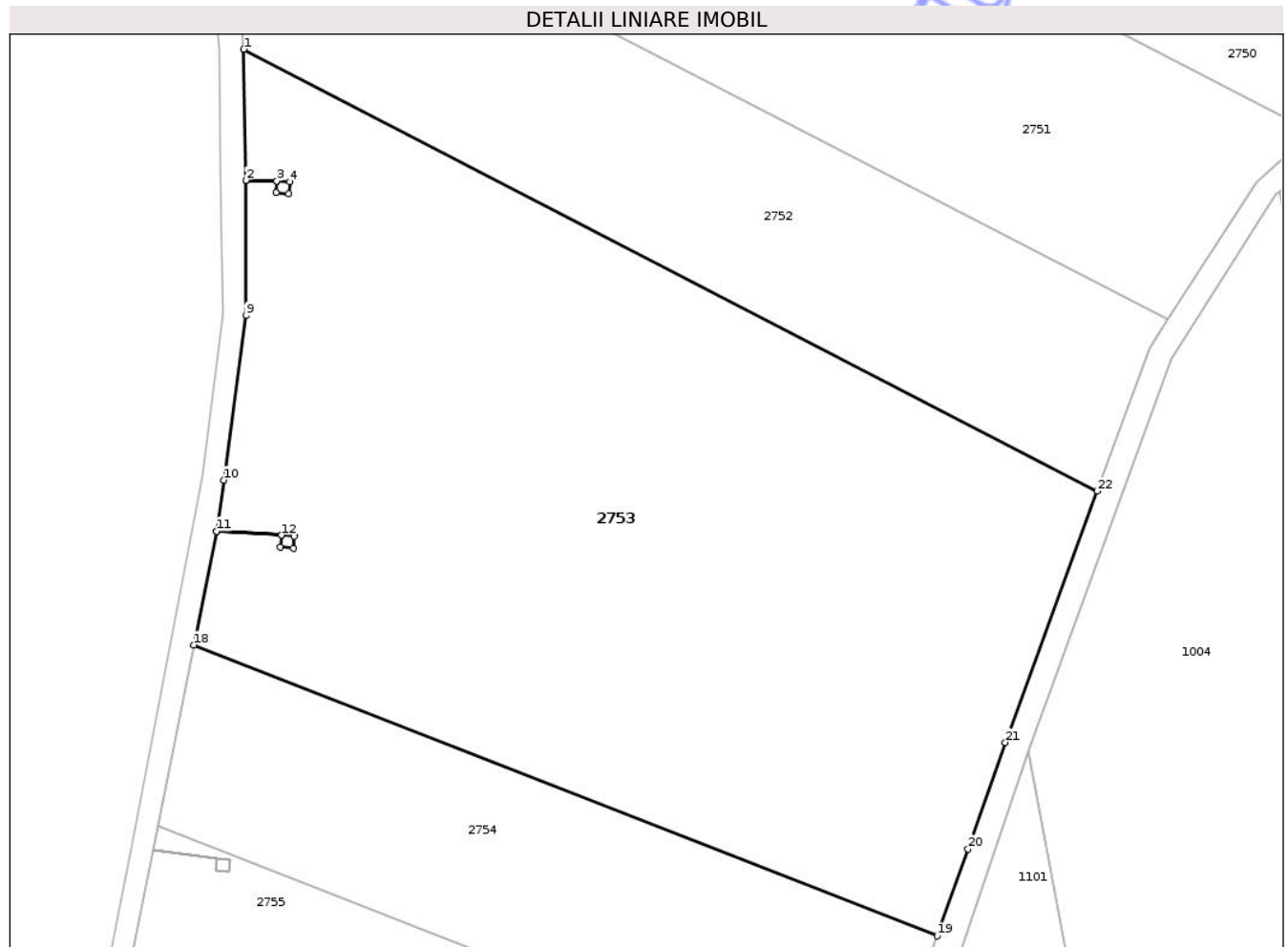
C. Partea III. SARCINI .

Inscrieri privind dezmembramintele dreptului de proprietate, drepturi reale de garanție și sarcini	Referințe
NU SUNT	

Teren

Nr cadastral	Suprafața (mp)*	Observații / Referințe
	11.558	

* Suprafața este determinată în planul de proiecție Stereo 70.



Date referitoare la teren

Crt	Categorie folosință	Intra vilan	Suprafața (mp)	Tarla	Parcelă	Nr. topo	Observații / Referințe
1	arabil	DA	11.558	23	73/1/20	-	

Lungime Segmente

1) Valorile lungimilor segmentelor sunt obținute din proiecție în plan.

Punct început	X / Y	Punct sfârșit	X / Y	Lungime segment (** (m)
1	582.491,897 311.770,873	2	582.492,204 311.749,761	21.114
3	582.497,207 311.749,642	4	582.499,304 311.749,513	2.101
5	582.499,136 311.747,599	6	582.497,047 311.747,756	2.095
7	582.497,207 311.749,638	8	582.492,204 311.749,757	5.004
9	582.492,203 311.728,007	10	582.488,703 311.701,473	26.764

Punct început	X / Y	Punct sfârșit	X / Y	Lungime segment (** (m)
2	582.492,204 311.749,761	3	582.497,207 311.749,642	5.004
4	582.499,304 311.749,513	5	582.499,136 311.747,599	1.921
6	582.497,047 311.747,756	7	582.497,207 311.749,638	1.889
8	582.492,204 311.749,757	9	582.492,203 311.728,007	21.75
10	582.488,703 311.701,473	11	582.487,478 311.693,216	8.347

Punct început	X / Y	Punct sfârșit	X / Y	Lungime segment (** (m)
11	582.487,478 311.693,216	12	582.497,93 311.692,571	10.472
13	582.500,027 311.692,441	14	582.499,858 311.690,528	1.92
15	582.497,77 311.690,684	16	582.497,929 311.692,567	1.89
17	582.487,478 311.693,212	18	582.483,826 311.674,92	18.653
19	582.603,684 311.628,026	20	582.608,653 311.642,05	14.878
21	582.614,662 311.659,207	22	582.629,47 311.699,698	43.114

Punct început	X / Y	Punct sfârșit	X / Y	Lungime segment (** (m)
12	582.497,93 311.692,571	13	582.500,027 311.692,441	2.101
14	582.499,858 311.690,528	15	582.497,77 311.690,684	2.094
16	582.497,929 311.692,567	17	582.487,478 311.693,212	10.471
18	582.483,826 311.674,92	19	582.603,684 311.628,026	128.705
20	582.608,653 311.642,05	21	582.614,662 311.659,207	18.179
22	582.629,47 311.699,698	1	582.491,897 311.770,873	154.894

** Lungimile segmentelor sunt determinate în planul de proiecție Stereo 70 și sunt rotunjite la 1 milimetru.

*** Distanța dintre puncte este formată din segmente cumulate ce sunt mai mici decât valoarea 1 milimetru.

Neutilizabil în Cămin Civil

**DATE DESPRE IMOBILUL NR. 2755**

Oficiul de Cadastru și Publicitate Imobiliară ILFOV
Biroul de Cadastru și Publicitate Imobiliară Cornetu

A. Partea I. Descrierea imobilului

TEREN Intravilan

Adresa: Loc. Darasti-Ilfov, Jud. Ilfov

Nr. Crt	Nr cadastral Nr. topografic	Suprafața* (mp)	Observații / Referințe
A1		4.850	Sector cadastral:30 Teren neimprejmuit;

B. Partea II. Proprietari și acte

Inscrieri privitoare la dreptul de proprietate și alte drepturi reale	Referințe
/	
Act Administrativ nr. 73522, din 04/10/2006 emis de CJPSDPAT ILFOV;	
B1	A1
Intabulare, drept de PROPRIETATE, dobandit prin Reconstituire, cota actuala 1/1	
1) STAN ȘTEFANA, LIPSĂ CNP	

C. Partea III. SARCINI .

Inscrieri privind dezmembramintele dreptului de proprietate, drepturi reale de garanție și sarcini	Referințe
NU SUNT	

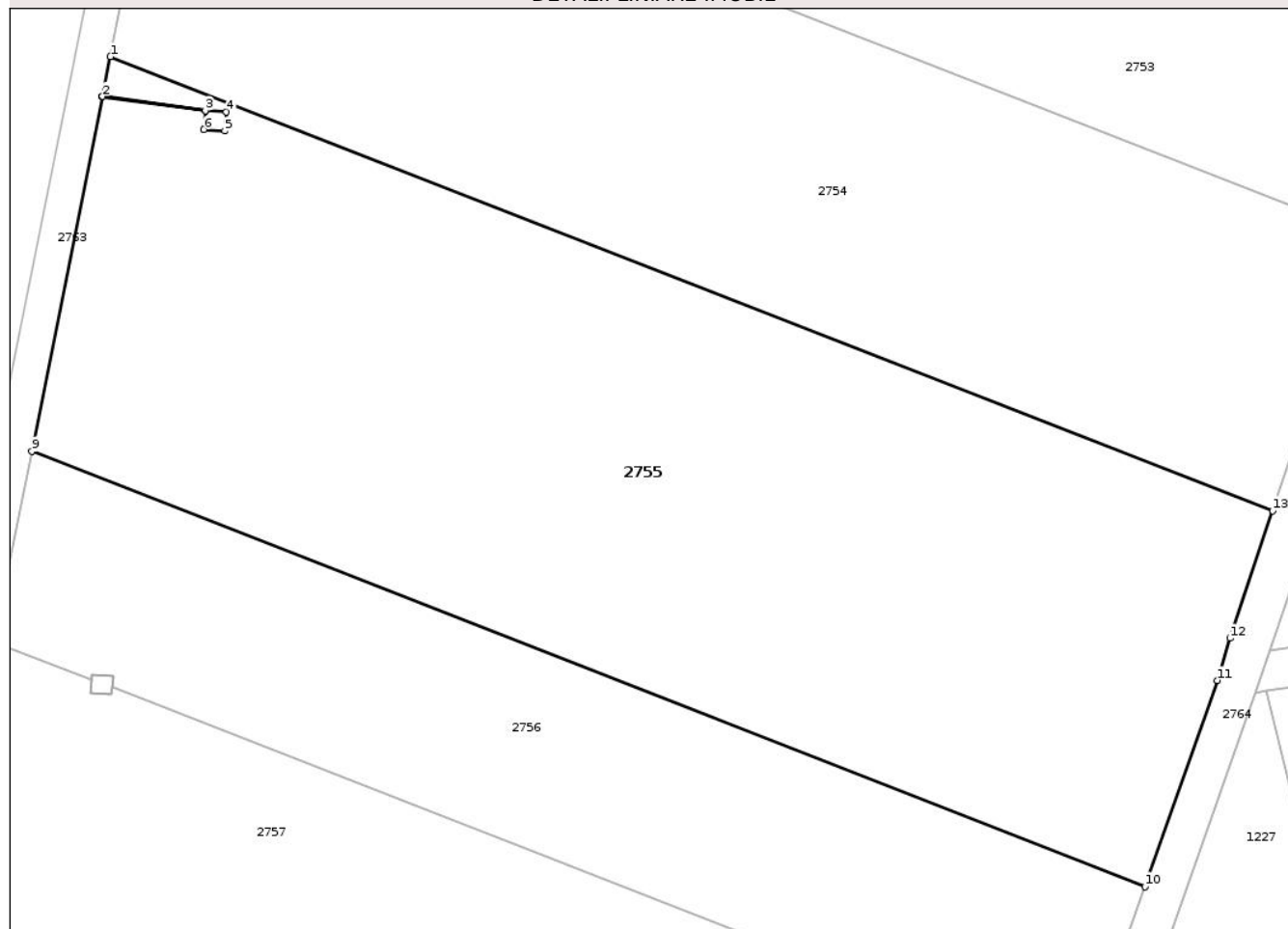
Anexa Nr. 1 La Partea I

Teren

Nr cadastral	Suprafața (mp)*	Observații / Referințe
	4.850	

* Suprafața este determinată în planul de proiecție Stereo 70.

DETALII LINIARE IMOBIL



Date referitoare la teren

Crt	Categorie folosință	Intra vilan	Suprafața (mp)	Tarla	Parcelă	Nr. topo	Observații / Referințe
1	arabil	DA	4.850	23	73/7/24	-	

Lungime Segmente

1) Valorile lungimilor segmentelor sunt obținute din proiecție în plan.

Punct început	X / Y	Punct sfârșit	X / Y	Lungime segment (** (m)
1	582.478,015 311.645,803	2	582.477,223 311.641,833	4.048
2	582.477,223 311.641,833	3	582.487,535 311.640,415	10.409
3	582.487,535 311.640,415	4	582.489,632 311.640,285	2.101
4	582.489,632 311.640,285	5	582.489,463 311.638,372	1.92
5	582.489,463 311.638,372	6	582.487,375 311.638,529	2.094

Punct început	X / Y	Punct sfârşit	X / Y	Lungime segment (** (m)
6	582.487,375 311.638,529	7	582.487,534 311.640,411	1.889
7	582.487,534 311.640,411	8	582.477,222 311.641,829	10.409
8	582.477,222 311.641,829	9	582.470,14 311.606,346	36.183
9	582.470,14 311.606,346	10	582.581,634 311.562,77	119.707
10	582.581,634 311.562,77	11	582.588,873 311.583,412	21.875
11	582.588,873 311.583,412	12	582.590,126 311.587,626	4.396
12	582.590,126 311.587,626	13	582.594,41 311.600,392	13.466
13	582.594,41 311.600,392	1	582.478,015 311.645,803	124.94

** Lungimile segmentelor sunt determinate în planul de proiecție Stereo 70 și sunt rotunjite la 1 milimetru.

*** Distanța dintre puncte este formată din segmente cumulate ce sunt mai mici decât valoarea 1 milimetru.

**DATE DESPRE IMOBILUL NR. 2758**

Oficiul de Cadastru și Publicitate Imobiliară ILFOV
Biroul de Cadastru și Publicitate Imobiliară Cornetu

A. Partea I. Descrierea imobilului

TEREN Intravilan

Adresa: Loc. Darasti-Ilfov, Jud. Ilfov

Nr. Crt	Nr cadastral Nr. topografic	Suprafața* (mp)	Observații / Referințe
A1		4.350	Sector cadastral:30 Teren neimprejmuit;

B. Partea II. Proprietari și acte

Inscrieri privitoare la dreptul de proprietate și alte drepturi reale	Referințe
/	
Act Administrativ nr. 69158, din 06/04/2004 emis de CJPSDPAT ILFOV;	
B1	A1
Intabulare, drept de PROPRIETATE, dobandit prin Reconstituire, cota actuala 1/1	
1) TUDORACHE ION, LIPSĂ CNP	

C. Partea III. SARCINI .

Inscrieri privind dezmembramintele dreptului de proprietate, drepturi reale de garanție și sarcini	Referințe
NU SUNT	

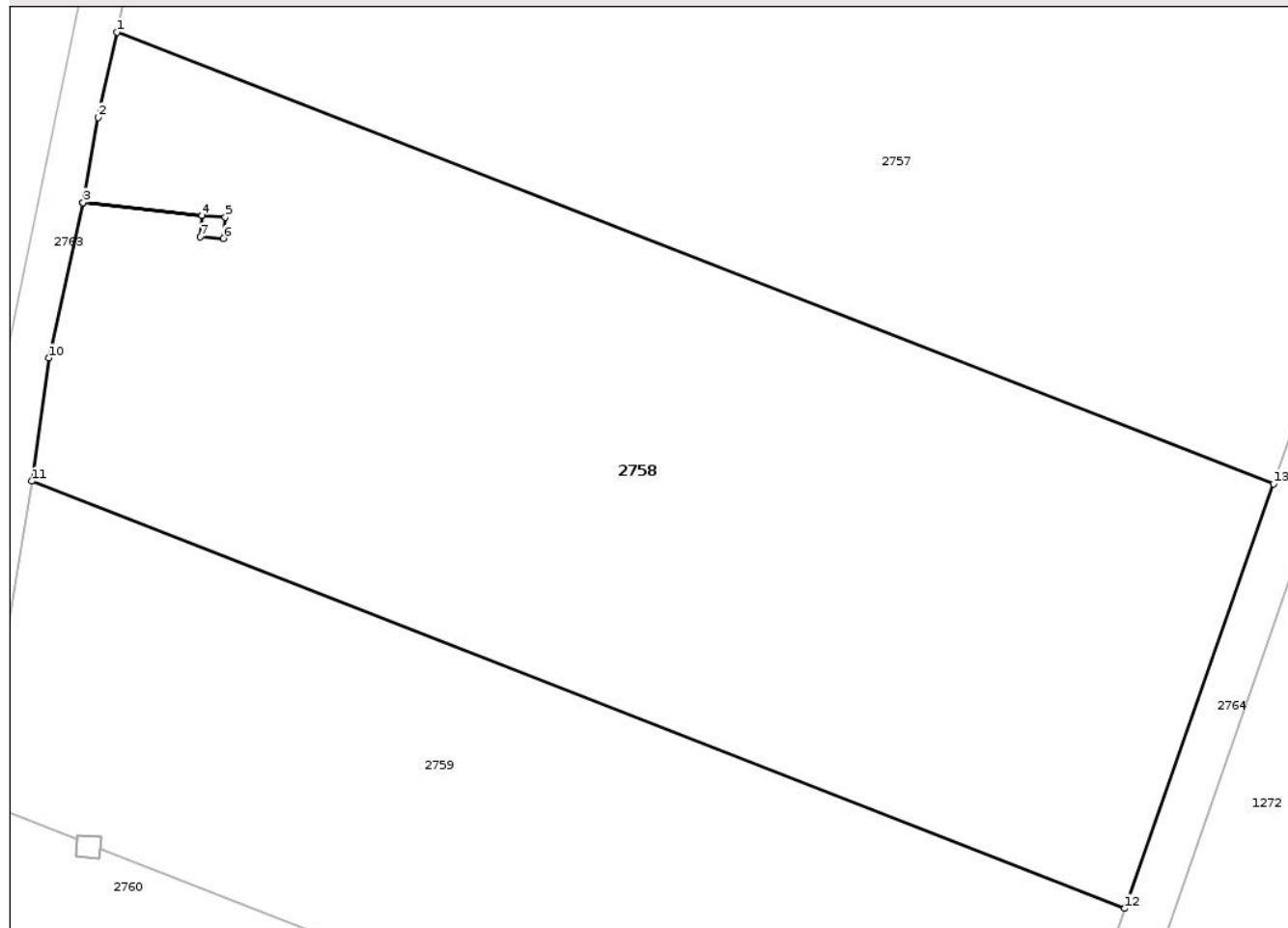
Anexa Nr. 1 La Partea I

Teren

Nr cadastral	Suprafața (mp)*	Observații / Referințe
	4.350	

* Suprafața este determinată în planul de proiecție Stereo 70.

DETALII LINIARE IMOBIL



Date referitoare la teren

Crt	Categorie folosință	Intra vilan	Suprafața (mp)	Tarla	Parcelă	Nr. topo	Observații / Referințe
1	arabil	DA	4.350	23	73/1/29	-	

Lungime Segmente

1) Valorile lungimilor segmentelor sunt obținute din proiecție în plan.

Punct început	X / Y	Punct sfârșit	X / Y	Lungime segment (** (m)
1	582.458,115 311.546,089	2	582.456,434 311.538,449	7.823
2	582.456,434 311.538,449	3	582.455,073 311.530,848	7.722
3	582.455,073 311.530,848	4	582.465,707 311.529,675	10.698
4	582.465,707 311.529,675	5	582.467,804 311.529,545	2.101
5	582.467,804 311.529,545	6	582.467,635 311.527,632	1.92

Punct început	X / Y	Punct sfârşit	X / Y	Lungime segment (** (m)
6	582.467,635 311.527,632	7	582.465,547 311.527,788	2.094
7	582.465,547 311.527,788	8	582.465,706 311.529,671	1.89
8	582.465,706 311.529,671	9	582.455,072 311.530,844	10.698
9	582.455,072 311.530,844	10	582.451,98 311.516,955	14.229
10	582.451,98 311.516,955	11	582.450,478 311.505,938	11.119
11	582.450,478 311.505,938	12	582.548,301 311.467,732	105.019
12	582.548,301 311.467,732	13	582.561,617 311.505,697	40.233
13	582.561,617 311.505,697	1	582.458,115 311.546,089	111.104

** Lungimile segmentelor sunt determinate în planul de proiecție Stereo 70 și sunt rotunjite la 1 milimetru.

*** Distanța dintre puncte este formată din segmente cumulate ce sunt mai mici decât valoarea 1 milimetru.

**DATE DESPRE IMOBILUL NR. 2759**

Oficiul de Cadastru și Publicitate Imobiliară ILFOV
Biroul de Cadastru și Publicitate Imobiliară Cornetu

A. Partea I. Descrierea imobilului

TEREN Intravilan

Adresa: Loc. Darasti-Ilfov, Jud. Ilfov

Nr. Crt	Nr cadastral Nr. topografic	Suprafața* (mp)	Observații / Referințe
A1		2.900	Sector cadastral:30 Teren neimprejmuit;

B. Partea II. Proprietari și acte

Inscrieri privitoare la dreptul de proprietate și alte drepturi reale	Referințe
/	
Act Administrativ nr. 68589, din 12/02/2004 emis de CJPSDPAT ILFOV;	
B1	A1
Intabulare, drept de PROPRIETATE, dobandit prin Reconstituire, cota actuala 1/1	
1) LATU GHEORGHE, LIPSĂ CNP	

C. Partea III. SARCINI .

Inscrieri privind dezmembramintele dreptului de proprietate, drepturi reale de garanție și sarcini	Referințe
NU SUNT	

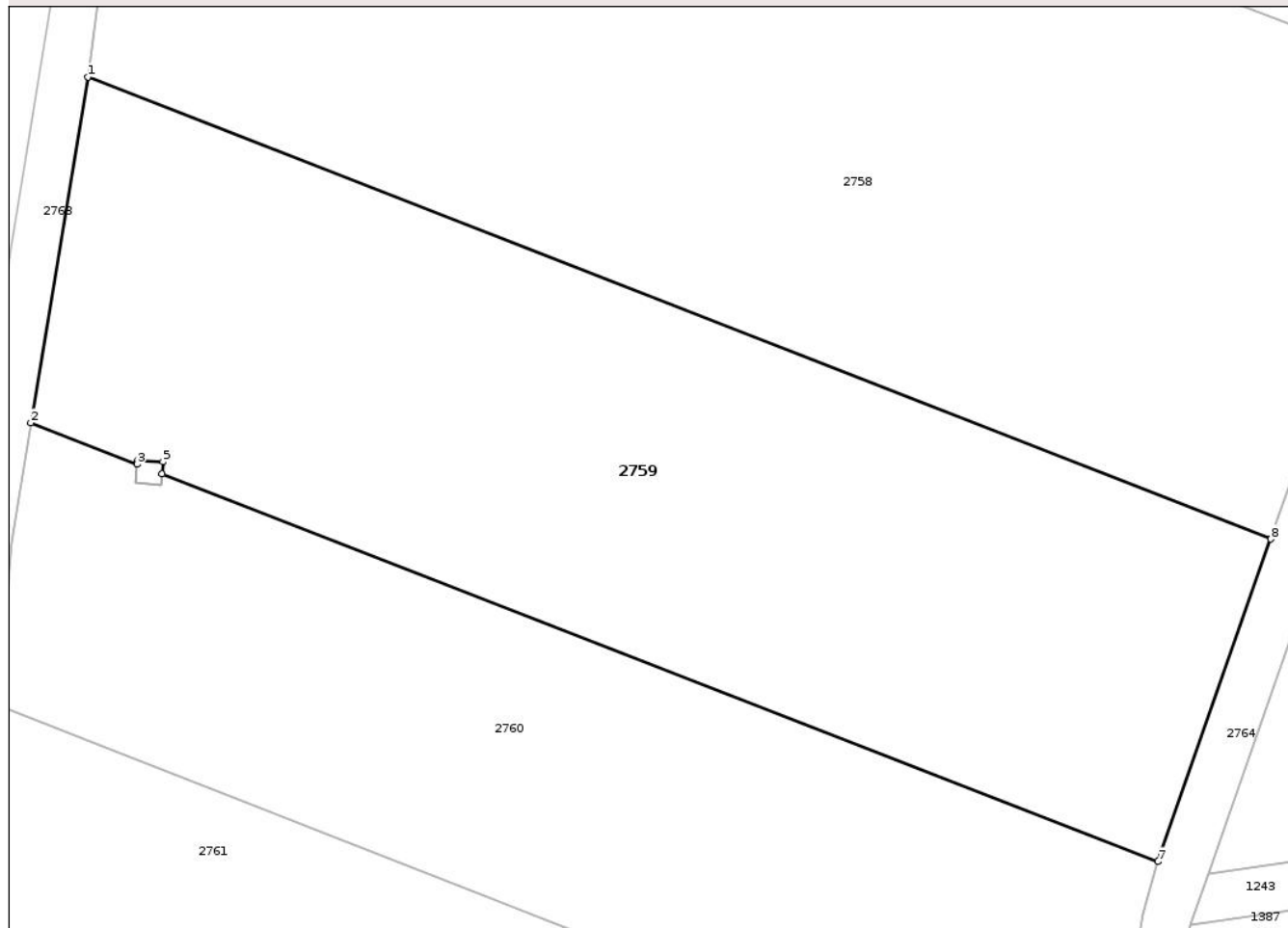
Anexa Nr. 1 La Partea I

Teren

Nr cadastral	Suprafaţa (mp)*	Observaţii / Referinţe
	2.900	

* Suprafaţa este determinată în planul de proiecţie Stereo 70.

DETALII LINIARE IMOBIL



Date referitoare la teren

Crt	Categorie folosinţă	Intra vilan	Suprafaţa (mp)	Tarla	Parcelă	Nr. topo	Observaţii / Referinţe
1	arabil	DA	2.900	23	73/1/1/30	-	

Lungime Segmente

1) Valorile lungimilor segmentelor sunt obţinute din proiecţie în plan.

Punct început	X / Y	Punct sfârşit	X / Y	Lungime segment (** (m)
1	582.450,478 311.505,938	2	582.445,751 311.477,337	28.989
2	582.445,751 311.477,337	3	582.454,545 311.473,91	9.438
3	582.454,545 311.473,91	4	582.454,574 311.474,257	0.348
4	582.454,574 311.474,257	5	582.456,672 311.474,128	2.102
5	582.456,672 311.474,128	6	582.456,582 311.473,115	1.017

Punct început	X / Y	Punct sfârșit	X / Y	Lungime segment (** (m)
6	582.456,582 311.473,115	7	582.538,966 311.441,07	88.397
7	582.538,966 311.441,07	8	582.548,301 311.467,732	28.249
8	582.548,301 311.467,732	1	582.450,478 311.505,938	105.019

** Lungimile segmentelor sunt determinate în planul de proiecție Stereo 70 și sunt rotunjite la 1 milimetru.

*** Distanța dintre puncte este formată din segmente cumulate ce sunt mai mici decât valoarea 1 milimetru.

Neutilizabil în Circuitul Civil

**DATE DESPRE IMOBILUL NR. 2760**

Oficiul de Cadastru și Publicitate Imobiliară ILFOV
Biroul de Cadastru și Publicitate Imobiliară Cornetu

A. Partea I. Descrierea imobilului

TEREN Intravilan

Adresa: Loc. Darasti-Ilfov, Jud. Ilfov

Nr. Crt	Nr cadastral Nr. topografic	Suprafața* (mp)	Observații / Referințe
A1		2.256	Sector cadastral:30 Teren neimprejmuit;

B. Partea II. Proprietari și acte

Inscrieri privitoare la dreptul de proprietate și alte drepturi reale	Referințe
/	
Act Administrativ nr. 64366, din 20/01/2003 emis de CJPSDPAT ILFOV;	
B1	A1
Intabulare, drept de PROPRIETATE, dobandit prin Reconstituire, cota actuala 1/1	
1) DRAGOTĂ MARIN, LIPSĂ CNP	
2) DRAGOTĂ VASILE, LIPSĂ CNP	

C. Partea III. SARCINI .

Inscrieri privind dezmembramintele dreptului de proprietate, drepturi reale de garanție și sarcini	Referințe
NU SUNT	

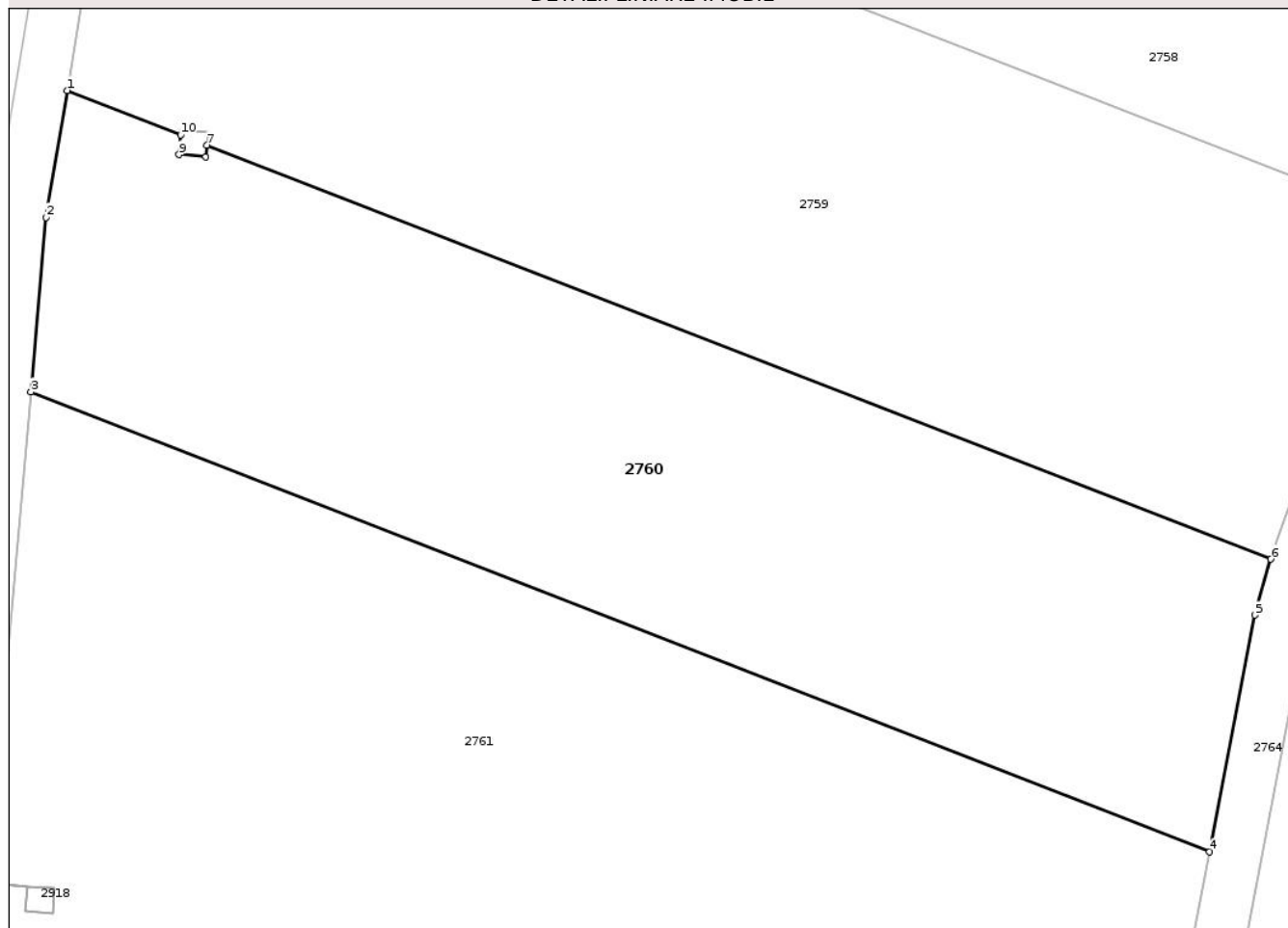
Anexa Nr. 1 La Partea I

Teren

Nr cadastral	Suprafața (mp)*	Observații / Referințe
	2.256	

* Suprafața este determinată în planul de proiecție Stereo 70.

DETALII LINIARE IMOBIL



Date referitoare la teren

Crt	Categorie folosință	Intra vilan	Suprafața (mp)	Tarla	Parcelă	Nr. topo	Observații / Referințe
1	arabil	DA	2.256	23	73/1/31	-	

Lungime Segmente

1) Valorile lungimilor segmentelor sunt obținute din proiecție în plan.

Punct început	X / Y	Punct sfârșit	X / Y	Lungime segment (** (m)
1	582.445,751 311.477,337	2	582.444,127 311.467,516	9.954
2	582.444,127 311.467,516	3	582.442,946 311.453,991	13.576
3	582.442,946 311.453,991	4	582.534,236 311.418,411	97.979
4	582.534,236 311.418,411	5	582.537,743 311.436,739	18.661
5	582.537,743 311.436,739	6	582.538,966 311.441,07	4.5

Punct început	X / Y	Punct sfârșit	X / Y	Lungime segment (** (m)
6	582.538,966 311.441,07	7	582.456,582 311.473,115	88.397
7	582.456,582 311.473,115	8	582.456,503 311.472,214	0.904
8	582.456,503 311.472,214	9	582.454,415 311.472,371	2.094
9	582.454,415 311.472,371	10	582.454,545 311.473,91	1.544
10	582.454,545 311.473,91	1	582.445,751 311.477,337	9.438

** Lungimile segmentelor sunt determinate în planul de proiecție Stereo 70 și sunt rotunjite la 1 milimetru.

*** Distanța dintre puncte este formată din segmente cumulate ce sunt mai mici decât valoarea 1 milimetru.

Neutilizabil în Circuitul Civil

**DATE DESPRE IMOBILUL NR. 2761**

Oficiul de Cadastru și Publicitate Imobiliară ILFOV
Biroul de Cadastru și Publicitate Imobiliară Cornetu

A. Partea I. Descrierea imobilului

TEREN Intravilan

Adresa: Loc. Darasti-Ilfov, Jud. Ilfov

Nr. Crt	Nr cadastral Nr. topografic	Suprafața* (mp)	Observații / Referințe
A1		6.800	Sector cadastral:30 Teren neimprejmuit;

B. Partea II. Proprietari și acte

Inscrieri privitoare la dreptul de proprietate și alte drepturi reale	Referințe
/	
Act Administrativ nr. 73522, din 04/10/2006 emis de CJPSDPAT ILFOV;	
B1	A1
Intabulare, drept de PROPRIETATE, dobandit prin Reconstituire, cota actuala 1/1	
1) STAN ȘTEFANA, LIPSĂ CNP	

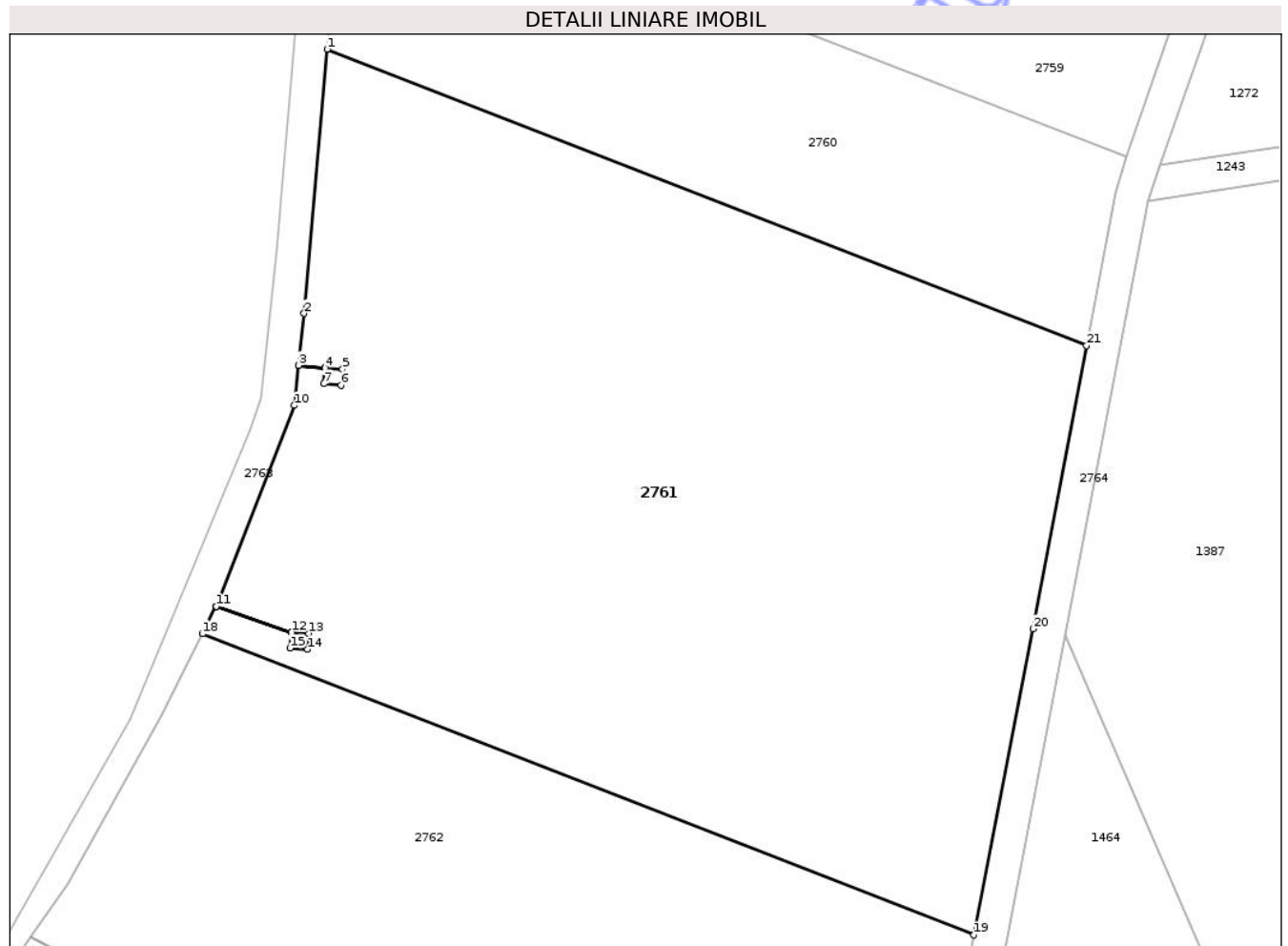
C. Partea III. SARCINI .

Inscrieri privind dezmembramintele dreptului de proprietate, drepturi reale de garanție și sarcini	Referințe
NU SUNT	

Teren

Nr cadastral	Suprafața (mp)*	Observații / Referințe
	6.800	

* Suprafața este determinată în planul de proiecție Stereo 70.



Date referitoare la teren

Crt	Categorie folosință	Intra vilan	Suprafața (mp)	Tarla	Parcelă	Nr. topo	Observații / Referințe
1	arabil	DA	6.800	23	73/7/31	-	

Lungime Segmente

1) Valorile lungimilor segmentelor sunt obținute din proiecție în plan.

Punct început	X / Y	Punct sfârșit	X / Y	Lungime segment (** (m)
1	582.442,946 311.453,991	2	582.440,175 311.422,278	31.834
3	582.439,51 311.416,032	4	582.442,698 311.415,716	3.204
5	582.444,795 311.415,586	6	582.444,626 311.413,673	1.92
7	582.442,538 311.413,829	8	582.442,697 311.415,712	1.89
9	582.439,509 311.416,028	10	582.438,999 311.411,237	4.818

Punct început	X / Y	Punct sfârșit	X / Y	Lungime segment (** (m)
2	582.440,175 311.422,278	3	582.439,51 311.416,032	6.281
4	582.442,698 311.415,716	5	582.444,795 311.415,586	2.101
6	582.444,626 311.413,673	7	582.442,538 311.413,829	2.094
8	582.442,697 311.415,712	9	582.439,509 311.416,028	3.204
10	582.438,999 311.411,237	11	582.429,596 311.387,087	25.916

Punct început	X / Y	Punct sfârșit	X / Y	Lungime segment (** (m)
11	582.429,596 311.387,087	12	582.438,666 311.383,989	9.584
13	582.440,763 311.383,86	14	582.440,595 311.381,946	1.921
15	582.438,506 311.382,103	16	582.438,666 311.383,985	1.889
17	582.429,595 311.387,084	18	582.427,966 311.383,81	3.657
19	582.520,697 311.347,668	20	582.527,807 311.384,402	37.416
21	582.534,236 311.418,411	1	582.442,946 311.453,991	97.979

Punct început	X / Y	Punct sfârșit	X / Y	Lungime segment (** (m)
12	582.438,666 311.383,989	13	582.440,763 311.383,86	2.101
14	582.440,595 311.381,946	15	582.438,506 311.382,103	2.095
16	582.438,666 311.383,985	17	582.429,595 311.387,084	9.586
18	582.427,966 311.383,81	19	582.520,697 311.347,668	99.525
20	582.527,807 311.384,402	21	582.534,236 311.418,411	34.611

** Lungimile segmentelor sunt determinate în planul de proiecție Stereo 70 și sunt rotunjite la 1 milimetru.

*** Distanța dintre puncte este formată din segmente cumulate ce sunt mai mici decât valoarea 1 milimetru.

Neutilizabil în Circuit Civil

**DATE DESPRE IMOBILUL NR. 2762**

Oficiul de Cadastru și Publicitate Imobiliară ILFOV
Biroul de Cadastru și Publicitate Imobiliară Cornetu

A. Partea I. Descrierea imobilului

TEREN Intravilan

Nr. CF vechi:152
Nr. cadastral vechi:50

Adresa: Loc. Darasti-Ilfov, Jud. Ilfov

Nr. Crt	Nr cadastral Nr. topografic	Suprafața* (mp)	Observații / Referințe
A1	50598	13.430	Sector cadastral:30 Teren neimprejmuit;

B. Partea II. Proprietari și acte

Inscrieri privitoare la dreptul de proprietate și alte drepturi reale		Referințe
94728 / 23/11/2006		
Act Notarial nr. 4677, din 10/11/2006 emis de BNP (incheiere de rectificare aut nr 14476/10.11.2006);		
B1	Intabulare, drept de PROPRIETATE, dobandit prin Conventie, cota actuala 1/1 1) RADULESCU OCTAVIAN ELENA, ,necasatorita, LIPSA CNP <i>OBSERVATII: (provenita din conversia CF 152)</i>	A1
503063 / 08/11/2024		
Act Notarial nr. 4677, din 10/11/2006 emis de BNP (incheiere de rectificare aut nr 14476/10.11.2006);		
B2	Se actualizează destinația imobilului, din extravilan în intravilan.	A1

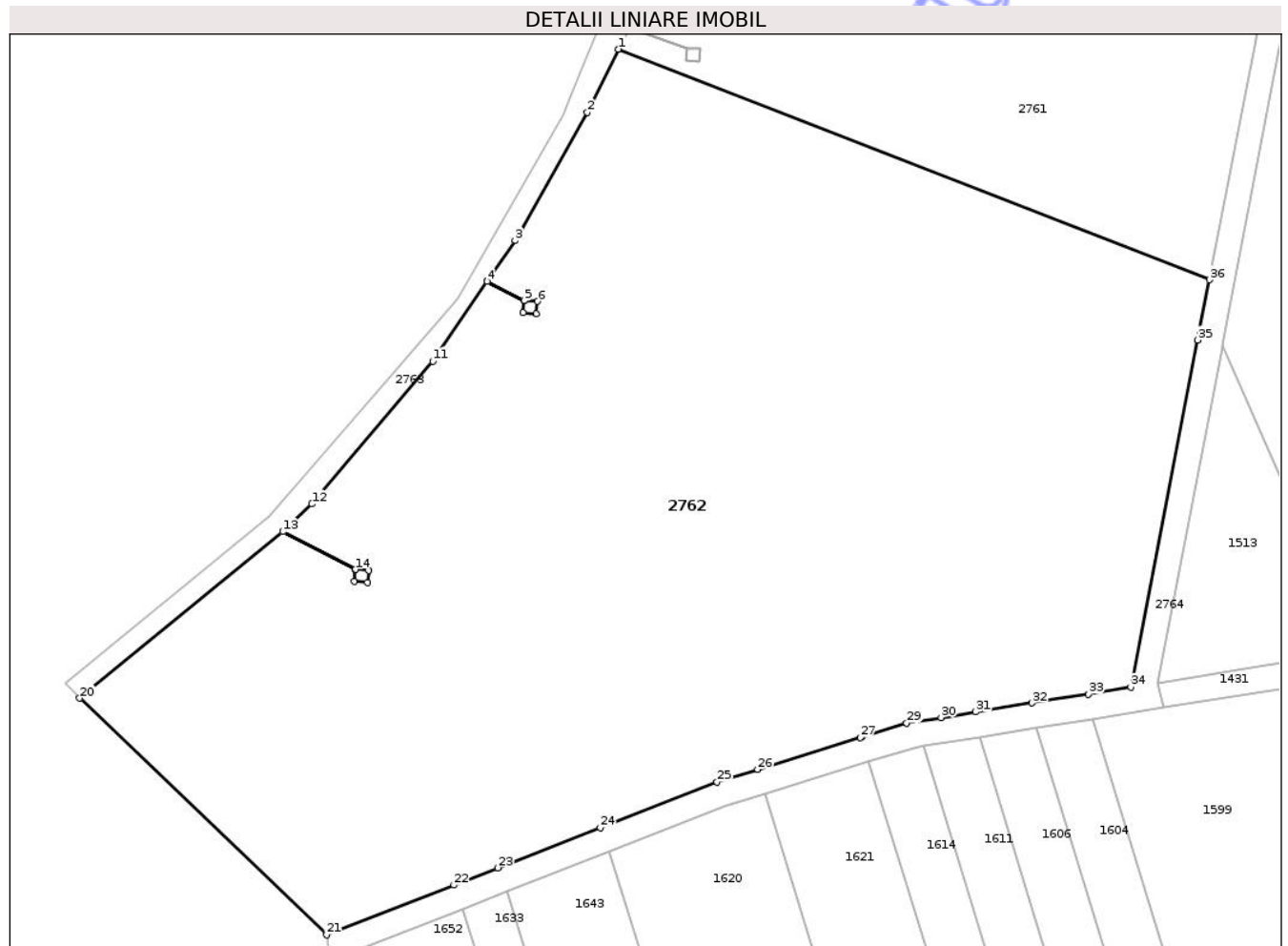
C. Partea III. SARCINI .

Inscrieri privind dezmembramintele dreptului de proprietate, drepturi reale de garanție și sarcini	Referințe
NU SUNT	

Teren

Nr cadastral	Suprafața (mp)*	Observații / Referințe
50598	13.430	

* Suprafața este determinată în planul de proiecție Stereo 70.



Date referitoare la teren

Crt	Categorie folosință	Intra vilan	Suprafața (mp)	Tarla	Parcelă	Nr. topo	Observații / Referințe
1	arabil	DA	13.430	23	73/1/3	-	

Lungime Segmente

1) Valorile lungimilor segmentelor sunt obținute din proiecție în plan.

Punct început	X / Y	Punct sfârșit	X / Y	Lungime segment (** (m)
1	582.427,966 311.383,81	2	582.423,053 311.373,928	11.036
3	582.411,73 311.353,823	4	582.407,335 311.347,399	7.784
5	582.413,147 311.344,406	6	582.415,245 311.344,277	2.102
7	582.415,076 311.342,363	8	582.412,987 311.342,52	2.095
9	582.413,147 311.344,402	10	582.407,333 311.347,396	6.54

Punct început	X / Y	Punct sfârșit	X / Y	Lungime segment (** (m)
2	582.423,053 311.373,928	3	582.411,73 311.353,823	23.074
4	582.407,335 311.347,399	5	582.413,147 311.344,406	6.537
6	582.415,245 311.344,277	7	582.415,076 311.342,363	1.921
8	582.412,987 311.342,52	9	582.413,147 311.344,402	1.889
10	582.407,333 311.347,396	11	582.398,793 311.334,914	15.124

Punct început	X / Y	Punct sfârșit	X / Y	Lungime segment (** (m))
11	582.398,793 311.334,914	12	582.379,84 311.312,524	29.335
13	582.375,249 311.308,176	14	582.386,635 311.302,254	12.834
15	582.388,732 311.302,125	16	582.388,563 311.300,211	1.921
17	582.386,475 311.300,368	18	582.386,634 311.302,25	1.889
19	582.375,246 311.308,173	20	582.343,38 311.282,067	41.194
21	582.382,158 311.244,968	22	582.402,106 311.252,768	21.419
23	582.409,037 311.255,479	24	582.425,087 311.261,756	17.234
25	582.443,427 311.268,928	26	582.449,788 311.270,901	6.66
27	582.465,908 311.275,897	28	582.466,064 311.275,946	0.164
29	582.473,176 311.278,151	30	582.478,596 311.279,051	5.494
31	582.484,013 311.279,911	32	582.492,865 311.281,314	8.962
33	582.501,729 311.282,725	34	582.508,378 311.283,8	6.735
35	582.518,889 311.338,221	36	582.520,697 311.347,668	9.618

Punct început	X / Y	Punct sfârșit	X / Y	Lungime segment (** (m))
12	582.379,84 311.312,524	13	582.375,249 311.308,176	6.323
14	582.386,635 311.302,254	15	582.388,732 311.302,125	2.101
16	582.388,563 311.300,211	17	582.386,475 311.300,368	2.094
18	582.386,634 311.302,25	19	582.375,246 311.308,173	12.836
20	582.343,38 311.282,067	21	582.382,158 311.244,968	53.666
22	582.402,106 311.252,768	23	582.409,037 311.255,479	7.442
24	582.425,087 311.261,756	25	582.443,427 311.268,928	19.692
26	582.449,788 311.270,901	27	582.465,908 311.275,897	16.876
28	582.466,064 311.275,946	29	582.473,176 311.278,151	7.446
30	582.478,596 311.279,051	31	582.484,013 311.279,911	5.485
32	582.492,865 311.281,314	33	582.501,729 311.282,725	8.976
34	582.508,378 311.283,8	35	582.518,889 311.338,221	55.427
36	582.520,697 311.347,668	1	582.427,966 311.383,81	99.525

** Lungimile segmentelor sunt determinate în planul de proiecție Stereo 70 și sunt rotunjite la 1 milimetru.

*** Distanța dintre puncte este formată din segmente cumulate ce sunt mai mici decât valoarea 1 milimetru.

**DATE DESPRE IMOBILUL NR. 2655**

Oficiul de Cadastru și Publicitate Imobiliară ILFOV
Biroul de Cadastru și Publicitate Imobiliară Cornetu

A. Partea I. Descrierea imobilului

TEREN Intravilan

Adresa: Loc. Darasti-Ilfov, Jud. Ilfov

Nr. Crt	Nr cadastral Nr. topografic	Suprafața* (mp)	Observații / Referințe
A1		2.190	Sector cadastral:30 Teren neimprejmit;

B. Partea II. Proprietari și acte

Inscrieri privitoare la dreptul de proprietate și alte drepturi reale	Referințe
/	
Act Administrativ nr. 64395, din 20/01/2003 emis de CJPSDPAT ILFOV;	
B1	A1
Intabulare, drept de PROPRIETATE, dobandit prin Reconstituire, cota actuala 1/1 1) MANOLE NICULAE, LIPSĂ CNP	

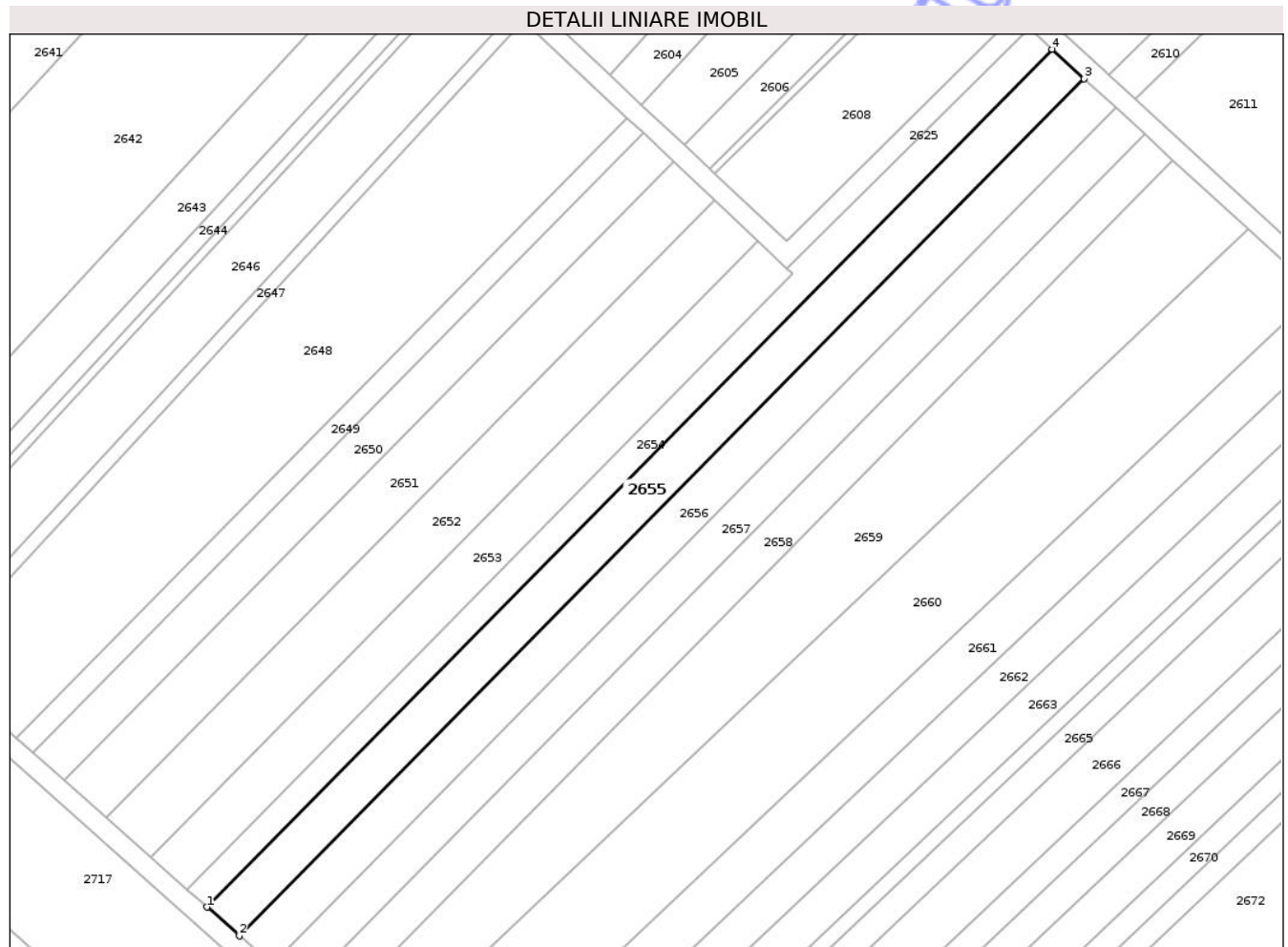
C. Partea III. SARCINI .

Inscrieri privind dezmembramintele dreptului de proprietate, drepturi reale de garanție și sarcini	Referințe
NU SUNT	

Teren

Nr cadastral	Suprafața (mp)*	Observații / Referințe
	2.190	

* Suprafața este determinată în planul de proiecție Stereo 70.



Date referitoare la teren

Crt	Categorie folosință	Intra vilan	Suprafața (mp)	Tarla	Parcelă	Nr. topo	Observații / Referințe
1	arabil	DA	2.190	23	73/3/24	-	

Lungime Segmente

1) Valorile lungimilor segmentelor sunt obținute din proiecție în plan.

Punct început	X / Y	Punct sfârșit	X / Y	Lungime segment (** (m)
1	582.669,233 312.078,298	2	582.675,885 312.072,394	8.894
2	582.675,885 312.072,394	3	582.848,979 312.247,916	246.515
3	582.848,979 312.247,916	4	582.842,426 312.253,92	8.888
4	582.842,426 312.253,92	1	582.669,233 312.078,298	246.655

** Lungimile segmentelor sunt determinate în planul de proiecție Stereo 70 și sunt rotunjite la 1 milimetru.

*** Distanţa dintre puncte este formată din segmente cumulate ce sunt mai mici decât valoarea 1 milimetru.

Neutilizabil în Circuitul
Civil

**DATE DESPRE IMOBILUL NR. 2657**

Oficiul de Cadastru și Publicitate Imobiliară ILFOV
Biroul de Cadastru și Publicitate Imobiliară Cornetu

A. Partea I. Descrierea imobilului

TEREN Intravilan

Adresa: Loc. Darasti-Ilfov, Jud. Ilfov

Nr. Crt	Nr cadastral Nr. topografic	Suprafața* (mp)	Observații / Referințe
A1		1.950	Sector cadastral:30 Teren neimprejmuit;

B. Partea II. Proprietari și acte

Inscrieri privitoare la dreptul de proprietate și alte drepturi reale	Referințe
/	
Act Administrativ nr. 72688, din 06/05/2005 emis de CJPSDPAT ILFOV;	
B1	A1
Intabulare, drept de PROPRIETATE, dobandit prin Reconstituire, cota actuala 1/1 1) NEVLEA DUMITRU, LIPSĂ CNP	

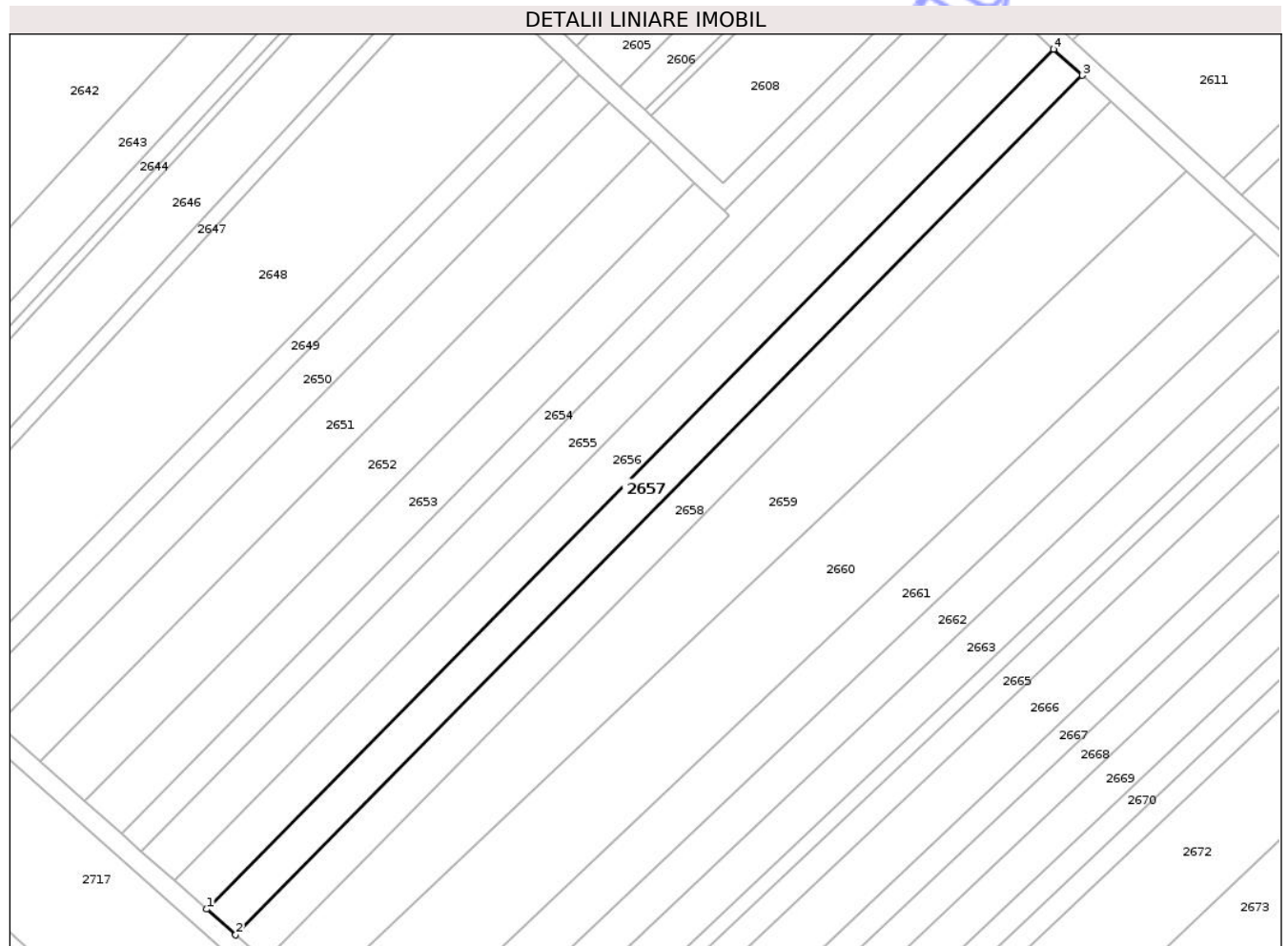
C. Partea III. SARCINI .

Inscrieri privind dezmembramintele dreptului de proprietate, drepturi reale de garanție și sarcini	Referințe
NU SUNT	

Teren

Nr cadastral	Suprafața (mp)*	Observații / Referințe
	1.950	

* Suprafața este determinată în planul de proiecție Stereo 70.



Date referitoare la teren

Crt	Categorie folosință	Intra vilan	Suprafața (mp)	Tarla	Parcelă	Nr. topo	Observații / Referințe
1	arabil	DA	1.950	23	73/3/26	-	

Lungime Segmente

1) Valorile lungimilor segmentelor sunt obținute din proiecție în plan.

Punct început	X / Y	Punct sfârșit	X / Y	Lungime segment (** (m)
1	582.682,544 312.066,485	2	582.688,473 312.061,223	7.927
2	582.688,473 312.061,223	3	582.861,38 312.236,555	246.248
3	582.861,38 312.236,555	4	582.855,538 312.241,906	7.922
4	582.855,538 312.241,906	1	582.682,544 312.066,485	246.373

** Lungimile segmentelor sunt determinate în planul de proiecție Stereo 70 și sunt rotunjite la 1 milimetru.

*** Distanţa dintre puncte este formată din segmente cumulate ce sunt mai mici decât valoarea 1 milimetru.

Neutilizabil în Circuitul
Civil

**DATE DESPRE IMOBILUL NR. 2659**

Oficiul de Cadastru și Publicitate Imobiliară ILFOV
Biroul de Cadastru și Publicitate Imobiliară Cornetu

A. Partea I. Descrierea imobilului

TEREN Intravilan

Adresa: Loc. Darasti-Ilfov, Jud. Ilfov

Nr. Crt	Nr cadastral Nr. topografic	Suprafața* (mp)	Observații / Referințe
A1		4.100	Sector cadastral:30 Teren neimprejmuit;

B. Partea II. Proprietari și acte

Inscrieri privitoare la dreptul de proprietate și alte drepturi reale	Referințe
/	
Act Administrativ nr. 69172, din 06/04/2004 emis de CJPSDPAT ILFOV;	
B1	A1
Intabulare, drept de PROPRIETATE, dobandit prin Reconstituire, cota actuala 1/1	
1) STAN ELENA, LIPSĂ CNP	
2) BURICAN ȘTEFAN, LIPSĂ CNP	

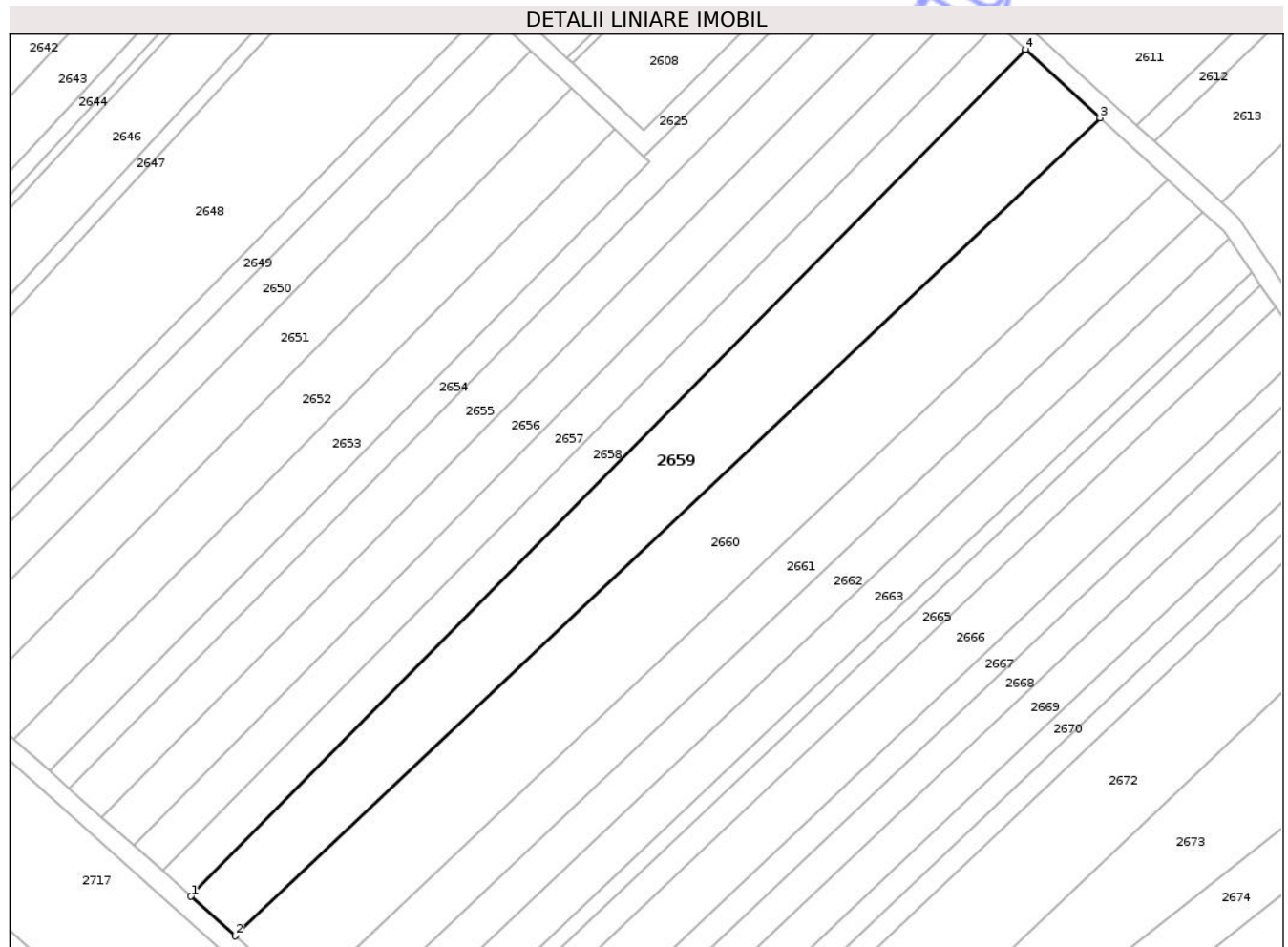
C. Partea III. SARCINI .

Inscrieri privind dezmembramintele dreptului de proprietate, drepturi reale de garanție și sarcini	Referințe
NU SUNT	

Teren

Nr cadastral	Suprafața (mp)*	Observații / Referințe
	4.100	

* Suprafața este determinată în planul de proiecție Stereo 70.



Date referitoare la teren

Crt	Categorie folosință	Intra vilan	Suprafața (mp)	Tarla	Parcelă	Nr. topo	Observații / Referințe
1	arabil	DA	4.100	23	73/3/28	-	

Lungime Segmente

1) Valorile lungimilor segmentelor sunt obținute din proiecție în plan.

Punct început	X / Y	Punct sfârșit	X / Y	Lungime segment (** (m)
1	582.694,354 312.056,004	2	582.703,605 312.047,793	12.369
2	582.703,605 312.047,793	3	582.882,652 312.217,064	246.395
3	582.882,652 312.217,064	4	582.867,173 312.231,247	20.994
4	582.867,173 312.231,247	1	582.694,354 312.056,004	246.123

** Lungimile segmentelor sunt determinate în planul de proiecție Stereo 70 și sunt rotunjite la 1 milimetru.

*** Distanţa dintre puncte este formată din segmente cumulate ce sunt mai mici decât valoarea 1 milimetru.

Neutilizabil în Circuitul
Civil

**DATE DESPRE IMOBILUL NR. 2663**

Oficiul de Cadastru și Publicitate Imobiliară ILFOV
Biroul de Cadastru și Publicitate Imobiliară Cornetu

A. Partea I. Descrierea imobilului

TEREN Intravilan

Adresa: Loc. Darasti-Ilfov, Jud. Ilfov

Nr. Crt	Nr cadastral Nr. topografic	Suprafața* (mp)	Observații / Referințe
A1		2.041	Sector cadastral:30 Teren neimprejmuit;

B. Partea II. Proprietari și acte

Inscrieri privitoare la dreptul de proprietate și alte drepturi reale	Referințe
/	
Act Administrativ nr. 70816, din 28/06/2004 emis de CJPSDPAT ILFOV;	
B1	A1
Intabulare, drept de PROPRIETATE, dobandit prin Reconstituire, cota actuala 1/1	
1) SANDU IOANA, LIPSĂ CNP	

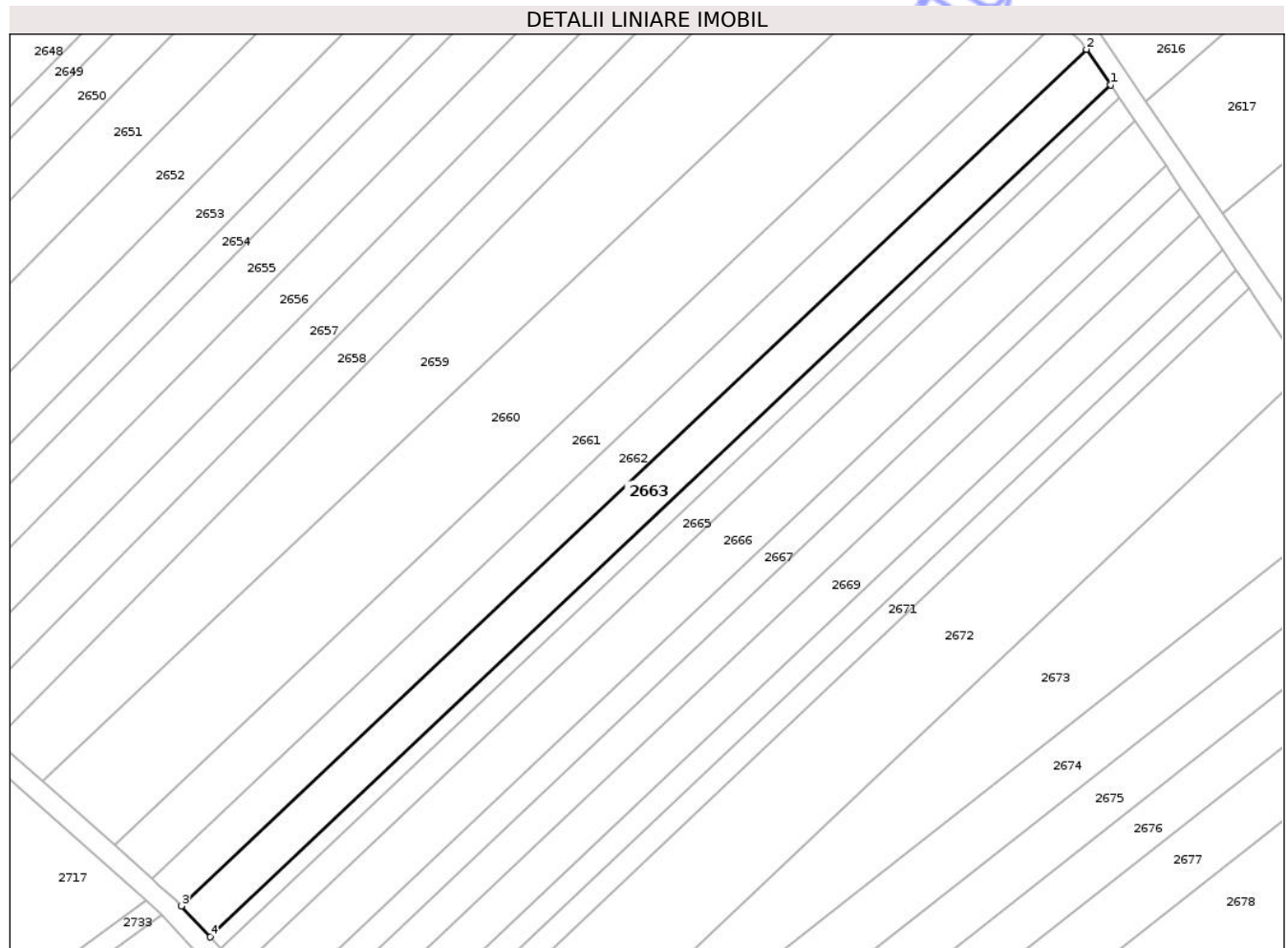
C. Partea III. SARCINI .

Inscrieri privind dezmembramintele dreptului de proprietate, drepturi reale de garanție și sarcini	Referințe
NU SUNT	

Teren

Nr cadastral	Suprafața (mp)*	Observații / Referințe
	2.041	

* Suprafața este determinată în planul de proiecție Stereo 70.



Date referitoare la teren

Crt	Categorie folosință	Intra vilan	Suprafața (mp)	Tarla	Parcelă	Nr. topo	Observații / Referințe
1	arabil	DA	2.041	23	73/3/32/1	-	

Lungime Segmente

1) Valorile lungimilor segmentelor sunt obținute din proiecție în plan.

Punct început	X / Y	Punct sfârșit	X / Y	Lungime segment (** (m)
1	582.914,131 312.184,971	2	582.909,382 312.191,951	8.442
2	582.909,382 312.191,951	3	582.730,965 312.023,276	245.528
3	582.730,965 312.023,276	4	582.736,664 312.017,194	8.335
4	582.736,664 312.017,194	1	582.914,131 312.184,971	244.221

** Lungimile segmentelor sunt determinate în planul de proiecție Stereo 70 și sunt rotunjite la 1 milimetru.

*** Distanţa dintre puncte este formată din segmente cumulate ce sunt mai mici decât valoarea 1 milimetru.

Neutilizabil în Circuitul
Civil

**DATE DESPRE IMOBILUL NR. 2667**

Oficiul de Cadastru și Publicitate Imobiliară ILFOV
Biroul de Cadastru și Publicitate Imobiliară Cornetu

A. Partea I. Descrierea imobilului

TEREN Intravilan

Adresa: Loc. Darasti-Ilfov, Jud. Ilfov

Nr. Crt	Nr cadastral Nr. topografic	Suprafața* (mp)	Observații / Referințe
A1	54033	1.286	Sector cadastral:30 Teren neimprejmuit;

B. Partea II. Proprietari și acte

Inscrieri privitoare la dreptul de proprietate și alte drepturi reale	Referințe
236748 / 22/05/2025	
Act Notarial nr. 36, din 22/05/2025 emis de ȚENESCU GEORGIANA-ELENA;	
B3	A1
Intabulare, drept de PROPRIETATE, dobandit prin Succesiune, cota actuala 1/1	
1) VOICU GEORGE-COSMIN	


C. Partea III. SARCINI .

Inscrieri privind dezmembramintele dreptului de proprietate, drepturi reale de garanție și sarcini	Referințe
NU SUNT	

Teren

Nr cadastral	Suprafața (mp)*	Observații / Referințe
54033	1.286	

* Suprafața este determinată în planul de proiecție Stereo 70.



Date referitoare la teren

Crt	Categorie folosință	Intra vilan	Suprafața (mp)	Tarla	Parcelă	Nr. topo	Observații / Referințe
1	arabil	DA	1.286	23	73/3/35	-	

Lungime Segmente

1) Valorile lungimilor segmentelor sunt obținute din proiecție în plan.

Punct început	X / Y	Punct sfârșit	X / Y	Lungime segment (** (m)
1	582.749,715 312.003,27	2	582.753,367 311.999,373	5.341
2	582.753,367 311.999,373	3	582.928,049 312.164,519	240.389
3	582.928,049 312.164,519	4	582.925,768 312.167,87	4.054
4	582.925,768 312.167,87	5	582.925,005 312.168,99	1.355
5	582.925,005 312.168,99	1	582.749,715 312.003,27	241.225

** Lungimile segmentelor sunt determinate în planul de proiecție Stereo 70 și sunt rotunjite la 1 milimetru.

*** Distanța dintre puncte este formată din segmente cumulate ce sunt mai mici decât valoarea 1 milimetru.

Neutilizabil în Circuitul
Civil

**DATE DESPRE IMOBILUL NR. 2671**

Oficiul de Cadastru și Publicitate Imobiliară ILFOV
Biroul de Cadastru și Publicitate Imobiliară Cornetu

A. Partea I. Descrierea imobilului

TEREN Intravilan

Adresa: Loc. Darasti-Ilfov, Jud. Ilfov

Nr. Crt	Nr cadastral Nr. topografic	Suprafața* (mp)	Observații / Referințe
A1	54032	1.050	Sector cadastral:30 Teren neimprejmuit;

B. Partea II. Proprietari și acte

Inscrieri privitoare la dreptul de proprietate și alte drepturi reale	Referințe
236749 / 22/05/2025	
Act Notarial nr. 36, din 22/05/2025 emis de ȚENESCU GEORGIANA-ELENA;	
B3	A1
Intabulare, drept de PROPRIETATE, dobandit prin Succesiune, cota actuala 1/1	
1) VOICU GEORGE-COSMIN	

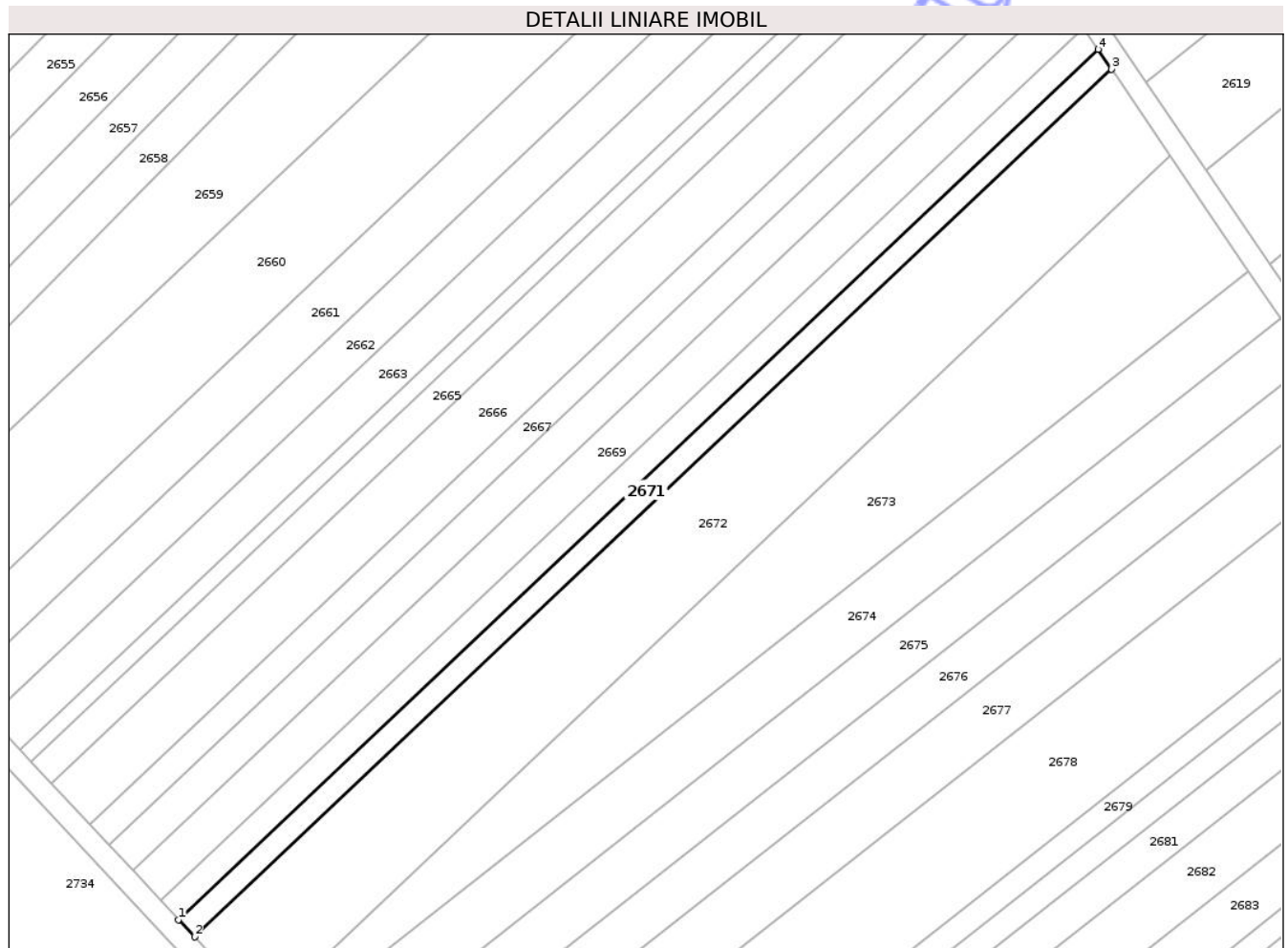
C. Partea III. SARCINI .

Inscrieri privind dezmembramintele dreptului de proprietate, drepturi reale de garanție și sarcini	Referințe
NU SUNT	

Teren

Nr cadastral	Suprafața (mp)*	Observații / Referințe
54032	1.050	

* Suprafața este determinată în planul de proiecție Stereo 70.



Date referitoare la teren

Crt	Categorie folosință	Intra vilan	Suprafața (mp)	Tarla	Parcelă	Nr. topo	Observații / Referințe
1	arabil	DA	1.050	23	73/3/38/2	-	

Lungime Segmente

1) Valorile lungimilor segmentelor sunt obținute din proiecție în plan.

Punct început	X / Y	Punct sfârșit	X / Y	Lungime segment (** (m)
1	582.766,42 311.985,446	2	582.769,449 311.982,214	4.43
2	582.769,449 311.982,214	3	582.941,453 312.144,827	236.703
3	582.941,453 312.144,827	4	582.938,928 312.148,536	4.487
4	582.938,928 312.148,536	1	582.766,42 311.985,446	237.397

** Lungimile segmentelor sunt determinate în planul de proiecție Stereo 70 și sunt rotunjite la 1 milimetru.

*** Distanţa dintre puncte este formată din segmente cumulate ce sunt mai mici decât valoarea 1 milimetru.

Neutilizabil în Circuitul
Civil

**DATE DESPRE IMOBILUL NR. 2672**

Oficiul de Cadastru și Publicitate Imobiliară ILFOV
Biroul de Cadastru și Publicitate Imobiliară Cornetu

A. Partea I. Descrierea imobilului

TEREN Intravilan

Adresa: Loc. Darasti-Ilfov, Jud. Ilfov

Nr. Crt	Nr cadastral Nr. topografic	Suprafața* (mp)	Observații / Referințe
A1		4.547	Sector cadastral:30 Teren neimprejmuit;

B. Partea II. Proprietari și acte

Inscrieri privitoare la dreptul de proprietate și alte drepturi reale	Referințe
/	
Act Administrativ nr. 72917, din 02/08/2005 emis de CJPSDPAT ILFOV;	
B1	A1
Intabulare, drept de PROPRIETATE, dobandit prin Reconstituire, cota actuala 1/1	
1) RĂDUȚĂ CONSTANTIN, LIPSĂ CNP	

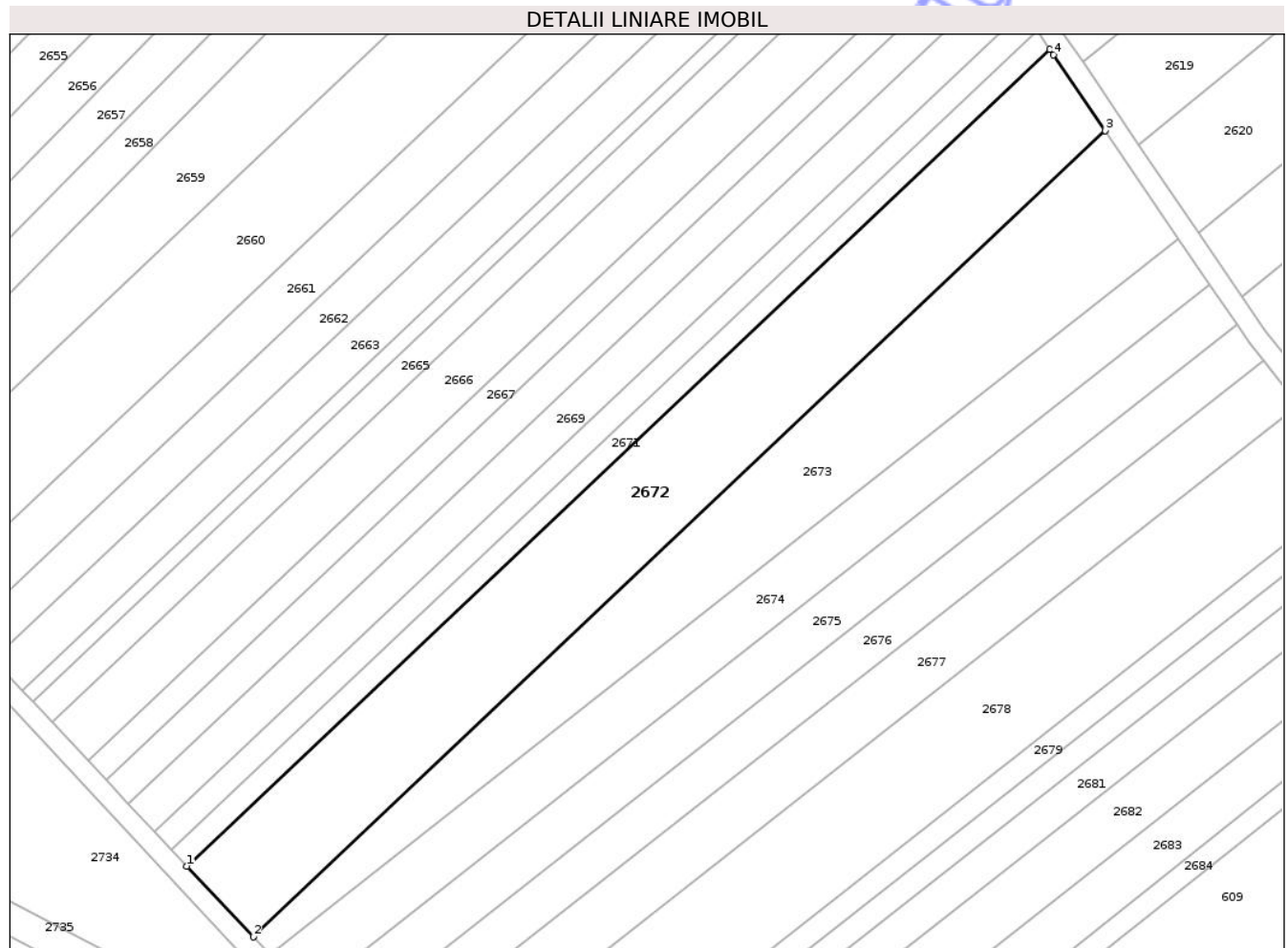
C. Partea III. SARCINI .

Inscrieri privind dezmembramintele dreptului de proprietate, drepturi reale de garanție și sarcini	Referințe
NU SUNT	

Teren

Nr cadastral	Suprafaţa (mp)*	Observații / Referințe
	4.547	

* Suprafața este determinată în planul de proiecție Stereo 70.



Date referitoare la teren

Crt	Categorie folosință	Intra vilan	Suprafața (mp)	Tarla	Parcelă	Nr. topo	Observații / Referințe
1	vie	DA	4.547	23	73/3/39	-	

Lungime Segmente

1) Valorile lungimilor segmentelor sunt obținute din proiecție în plan.

Punct început	X / Y	Punct sfârșit	X / Y	Lungime segment (** (m)
1	582.769,449 311.982,214	2	582.782,67 311.968,107	19.334
2	582.782,67 311.968,107	3	582.952,471 312.128,638	233.672
3	582.952,471 312.128,638	4	582.942,201 312.143,728	18.253
4	582.942,201 312.143,728	5	582.941,453 312.144,827	1.329
5	582.941,453 312.144,827	1	582.769,449 311.982,214	236.703

** Lungimile segmentelor sunt determinate în planul de proiecție Stereo 70 și sunt rotunjite la 1 milimetru.

*** Distanța dintre puncte este formată din segmente cumulate ce sunt mai mici decât valoarea 1 milimetru.

Neutilizabil în Circuitul
Civil

**DATE DESPRE IMOBILUL NR. 2676**

Oficiul de Cadastru și Publicitate Imobiliară ILFOV
Biroul de Cadastru și Publicitate Imobiliară Cornetu

A. Partea I. Descrierea imobilului

TEREN Intravilan

Adresa: Loc. Darasti-Ilfov, Jud. Ilfov

Nr. Crt	Nr cadastral Nr. topografic	Suprafața* (mp)	Observații / Referințe
A1		2.000	Sector cadastral:30 Teren neimprejmuit;

B. Partea II. Proprietari și acte

Inscrieri privitoare la dreptul de proprietate și alte drepturi reale	Referințe
/	
Act Administrativ nr. 71921, din 18/10/2004 emis de CJPSDPAT ILFOV;	
B1	A1
Intabulare, drept de PROPRIETATE, dobandit prin Reconstituire, cota actuala 1/1	
1) ION FLOAREA, LIPSĂ CNP	
2) ION NICOLAE, LIPSĂ CNP	
3) ION MARIN, LIPSĂ CNP	


C. Partea III. SARCINI .

Inscrieri privind dezmembramintele dreptului de proprietate, drepturi reale de garanție și sarcini	Referințe
NU SUNT	

Teren

Nr cadastral	Suprafața (mp)*	Observații / Referințe
	2.000	

* Suprafața este determinată în planul de proiecție Stereo 70.



Date referitoare la teren

Crt	Categorie folosință	Intra vilan	Suprafața (mp)	Tarla	Parcelă	Nr. topo	Observații / Referințe
1	arabil	DA	2.000	23	73/3/43	-	

Lungime Segmente

1) Valorile lungimilor segmentelor sunt obținute din proiecție în plan.

Punct început	X / Y	Punct sfârșit	X / Y	Lungime segment (** (m)
1	582.800,041 311.949,572	2	582.806,097 311.943,111	8.855
2	582.806,097 311.943,111	3	582.984,016 312.082,914	226.274
3	582.984,016 312.082,914	4	582.981,186 312.086,446	4.526
4	582.981,186 312.086,446	5	582.978,763 312.090,006	4.306
5	582.978,763 312.090,006	1	582.800,041 311.949,572	227.296

** Lungimile segmentelor sunt determinate în planul de proiecție Stereo 70 și sunt rotunjite la 1 milimetru.

*** Distanța dintre puncte este formată din segmente cumulate ce sunt mai mici decât valoarea 1 milimetru.

Neutilizabil în Circuitul
Civil

**DATE DESPRE IMOBILUL NR. 2679**

Oficiul de Cadastru și Publicitate Imobiliară ILFOV
Biroul de Cadastru și Publicitate Imobiliară Cornetu

A. Partea I. Descrierea imobilului

TEREN Intravilan

Adresa: Loc. Darasti-Ilfov, Jud. Ilfov

Nr. Crt	Nr cadastral Nr. topografic	Suprafața* (mp)	Observații / Referințe
A1		1.050	Sector cadastral:30 Teren neimprejmuit;

B. Partea II. Proprietari și acte

Inscrieri privitoare la dreptul de proprietate și alte drepturi reale	Referințe
/	
Act Administrativ nr. 77481, din 21/10/2009 emis de CJPSDPAT ILFOV;	
B1	A1
Intabulare, drept de PROPRIETATE, dobandit prin Reconstituire, cota actuala 1/1	
1) ENACHE GHERGHINA, LIPSĂ CNP	

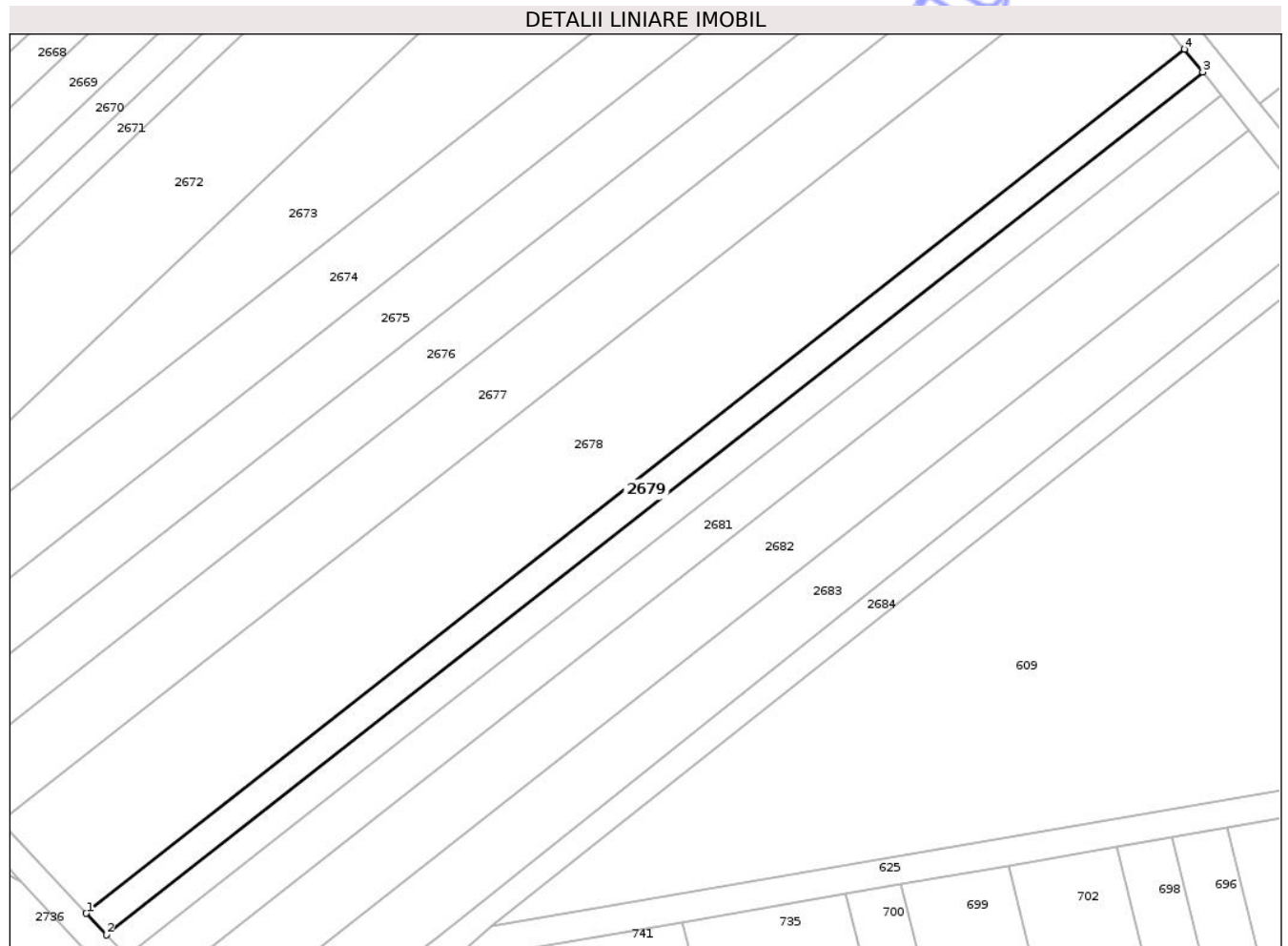
C. Partea III. SARCINI .

Inscrieri privind dezmembramintele dreptului de proprietate, drepturi reale de garanție și sarcini	Referințe
NU SUNT	

Teren

Nr cadastral	Suprafața (mp)*	Observații / Referințe
	1.050	

* Suprafața este determinată în planul de proiecție Stereo 70.



Date referitoare la teren

Crt	Categorie folosință	Intra vilan	Suprafața (mp)	Tarla	Parcelă	Nr. topo	Observații / Referințe
1	arabil	DA	1.050	23	73/3/48/1	-	

Lungime Segmente

1) Valorile lungimilor segmentelor sunt obținute din proiecție în plan.

Punct început	X / Y	Punct sfârșit	X / Y	Lungime segment (** (m)
1	582.827,673 311.920,089	2	582.830,896 311.916,651	4.712
2	582.830,896 311.916,651	3	583.006,607 312.054,719	223.466
3	583.006,607 312.054,719	4	583.003,671 312.058,383	4.695
4	583.003,671 312.058,383	1	582.827,673 311.920,089	223.831

** Lungimile segmentelor sunt determinate în planul de proiecție Stereo 70 și sunt rotunjite la 1 milimetru.

*** Distanţa dintre puncte este formată din segmente cumulate ce sunt mai mici decât valoarea 1 milimetru.

Neutilizabil în Circuitul
Civil

**DATE DESPRE IMOBILUL NR. 2681**

Oficiul de Cadastru și Publicitate Imobiliară ILFOV
Biroul de Cadastru și Publicitate Imobiliară Cornetu

A. Partea I. Descrierea imobilului

TEREN Intravilan

Adresa: Loc. Darasti-Ilfov, Jud. Ilfov

Nr. Crt	Nr cadastral Nr. topografic	Suprafața* (mp)	Observații / Referințe
A1		1.600	Sector cadastral:30 Teren neimprejmuit;

B. Partea II. Proprietari și acte

Inscrieri privitoare la dreptul de proprietate și alte drepturi reale	Referințe
/	
Act Administrativ nr. 69731, din 06/05/2004 emis de CJPSDPAT ILFOV;	
B1	A1
Intabulare, drept de PROPRIETATE, dobandit prin Reconstituire, cota actuala 1/1	
1) PETRESCU MARIA, LIPSĂ CNP	

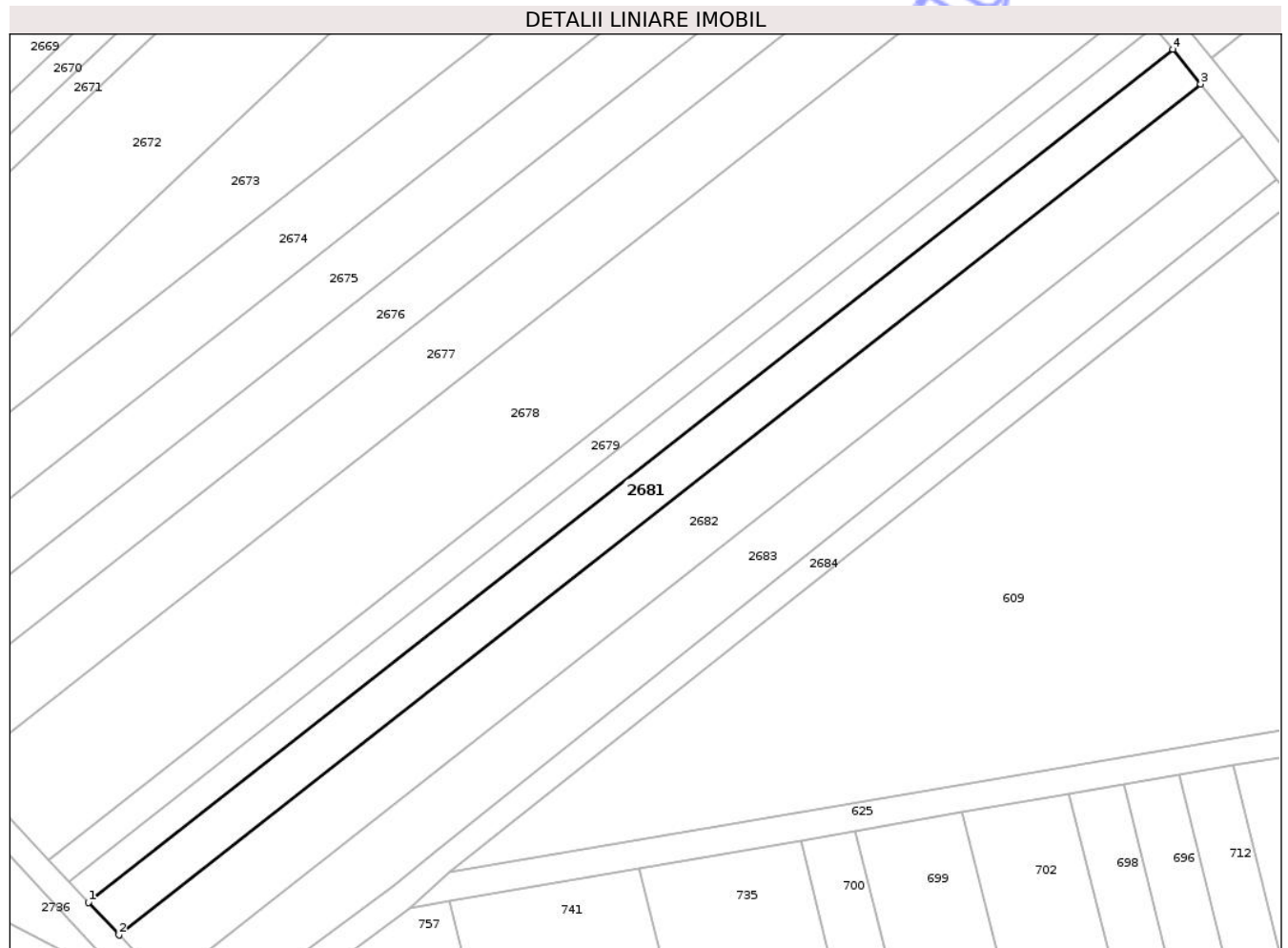
C. Partea III. SARCINI .

Inscrieri privind dezmembramintele dreptului de proprietate, drepturi reale de garanție și sarcini	Referințe
NU SUNT	

Teren

Nr cadastral	Suprafața (mp)*	Observații / Referințe
	1.600	

* Suprafața este determinată în planul de proiecție Stereo 70.



Date referitoare la teren

Crt	Categorie folosință	Intra vilan	Suprafața (mp)	Tarla	Parcelă	Nr. topo	Observații / Referințe
1	arabil	DA	1.600	23	73/3/49	-	

Lungime Segmente

1) Valorile lungimilor segmentelor sunt obținute din proiecție în plan.

Punct început	X / Y	Punct sfârșit	X / Y	Lungime segment (** (m)
1	582.834,124 311.913,206	2	582.839,053 311.907,947	7.208
2	582.839,053 311.907,947	3	583.014,038 312.045,445	222.543
3	583.014,038 312.045,445	4	583.009,547 312.051,049	7.181
4	583.009,547 312.051,049	1	582.834,124 311.913,206	223.101

** Lungimile segmentelor sunt determinate în planul de proiecție Stereo 70 și sunt rotunjite la 1 milimetru.

*** Distanţa dintre puncte este formată din segmente cumulate ce sunt mai mici decât valoarea 1 milimetru.

Neutilizabil în Circuitul
Civil

**DATE DESPRE IMOBILUL NR. 2706**

Oficiul de Cadastru și Publicitate Imobiliară ILFOV
Biroul de Cadastru și Publicitate Imobiliară Cornetu

A. Partea I. Descrierea imobilului

TEREN Intravilan

Adresa: Loc. Darasti-Ilfov, Jud. Ilfov

Nr. Crt	Nr cadastral Nr. topografic	Suprafața* (mp)	Observații / Referințe
A1		520	Sector cadastral:30 Teren neimprejmut;

B. Partea II. Proprietari și acte

Inscrieri privitoare la dreptul de proprietate și alte drepturi reale	Referințe
/	
Act Administrativ nr. 67804, din 07/11/2003 emis de CJPSDPAT ILFOV;	
B1	A1
Intabulare, drept de PROPRIETATE, dobandit prin Reconstituire, cota actuala 1/1	
1) GIUREA CONSTANTIN, LIPSĂ CNP	
2) DINU ȘTEFANA, LIPSĂ CNP	

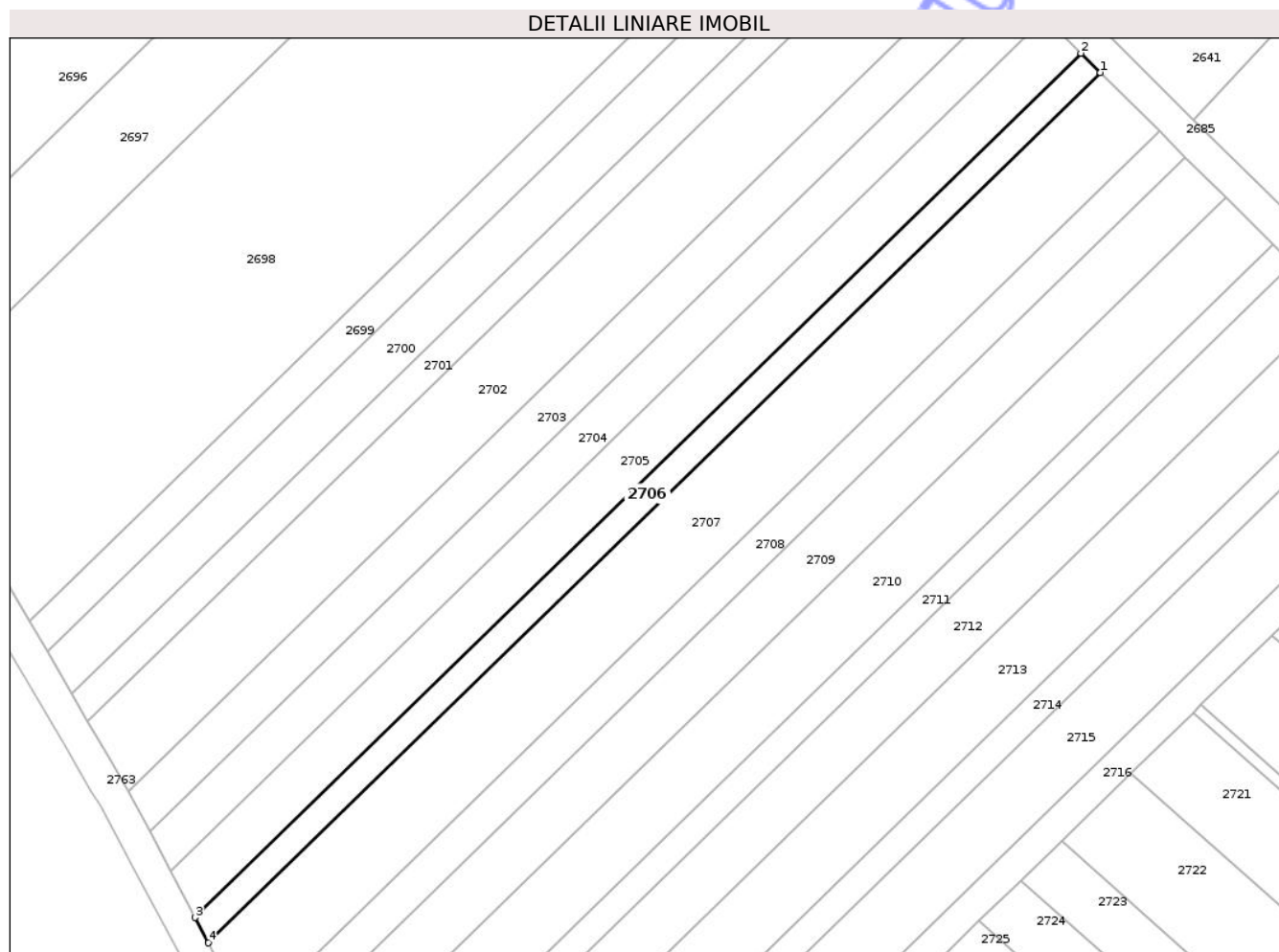
C. Partea III. SARCINI .

Inscrieri privind dezmembramintele dreptului de proprietate, drepturi reale de garanție și sarcini	Referințe
NU SUNT	

Teren

Nr cadastral	Suprafața (mp)*	Observații / Referințe
	520	

* Suprafața este determinată în planul de proiecție Stereo 70.



Date referitoare la teren

Crt	Categorie folosință	Intra vilan	Suprafața (mp)	Tarla	Parcelă	Nr. topo	Observații / Referințe
1	arabil	DA	520	23	73/5/13/2	-	

Lungime Segmente

1) Valorile lungimilor segmentelor sunt obținute din proiecție în plan.

Punct început	X / Y	Punct sfârșit	X / Y	Lungime segment (** (m)
1	582.551,207 312.175,626	2	582.548,806 312.178,006	3.381
2	582.548,806 312.178,006	3	582.439,064 312.071,013	153.267
3	582.439,064 312.071,013	4	582.440,7 312.067,885	3.53
4	582.440,7 312.067,885	1	582.551,207 312.175,626	154.337

** Lungimile segmentelor sunt determinate în planul de proiecție Stereo 70 și sunt rotunjite la 1 milimetru.

*** Distanţa dintre puncte este formată din segmente cumulate ce sunt mai mici decât valoarea 1 milimetru.

Neutilizabil în Circuitul
Civil

