

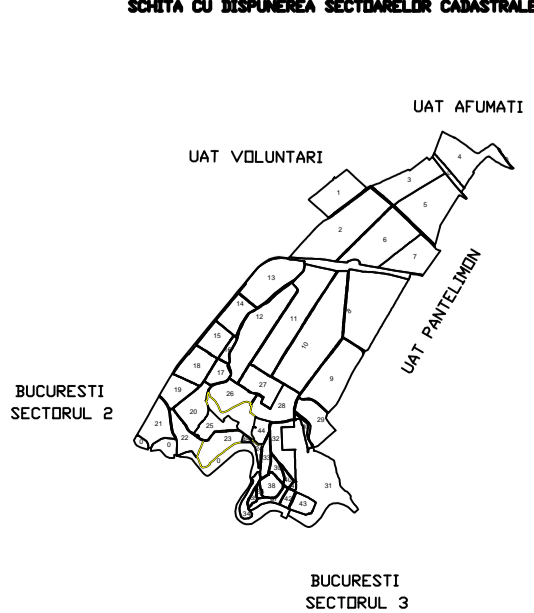
**PLAN CADASTRAL**  
**JUDEȚUL ILFOV - Comuna Dobroesti**  
**Sectorul Cadastral Nr. 23**  
 Scara 1:500  
 Sistem de proiectie STEREO 70  
 Planșa Nr. 1/7



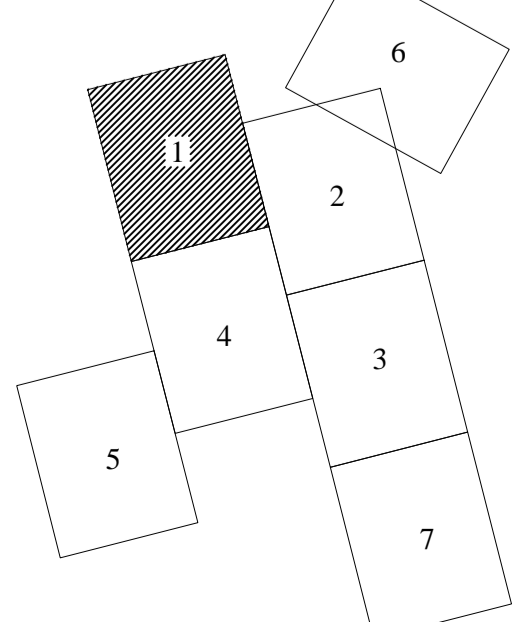
**LEGENDĂ**

	Limita Sector Cadastral		Numar Sector Cadastral
	Limita tarla		Numar tarla
	Limita UAT	800	ID imobil
	Limita intravilan	1	Numar Corp Constructie
	Limita imobil	4	Nr. postal
	Limita constructie		

REȚEA DE SUPRAVEGHERE SECTORIALĂ

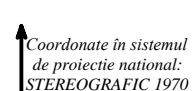


Disponerea planșelor:



Scara = 1:500

1 cm pe plan = 5 m pe teren



SC MIROTOP SURVEY SRL (autorizatie ANCP nr. RO-B-I-NR. 2130/2021, clasa II)  
 ing. ROBU Constantin-Andrei (autorizatie ANCP nr. RO-B-I nr. 2179/2021, categoria A)

Documentele tehnice ale cadastrului - Spre publicare

Proiectat	ing. Enescu Alexandru	Beneficiar:	COMUNA DOBROESTI
Măsurat	ing. Robu Constantin-Andrei		
Calculat	ing. Robu Constantin-Andrei		
Editat	ing. Robu Constantin-Andrei		
Aprobat	ing. Robu Constantin-Andrei		
S.C. MIROTOP SURVEY S.R.L.		P.N.C.F. - Serviciu de înregistrare sistematică în Sistemul Integrat de Cadastru și Carte Funciara a Imobilelor situate în Comuna Dobroesti din Județul ILFOV	
Data: Noiembrie 2023		Planșa Nr. 1	