


PLAN CADASTRAL

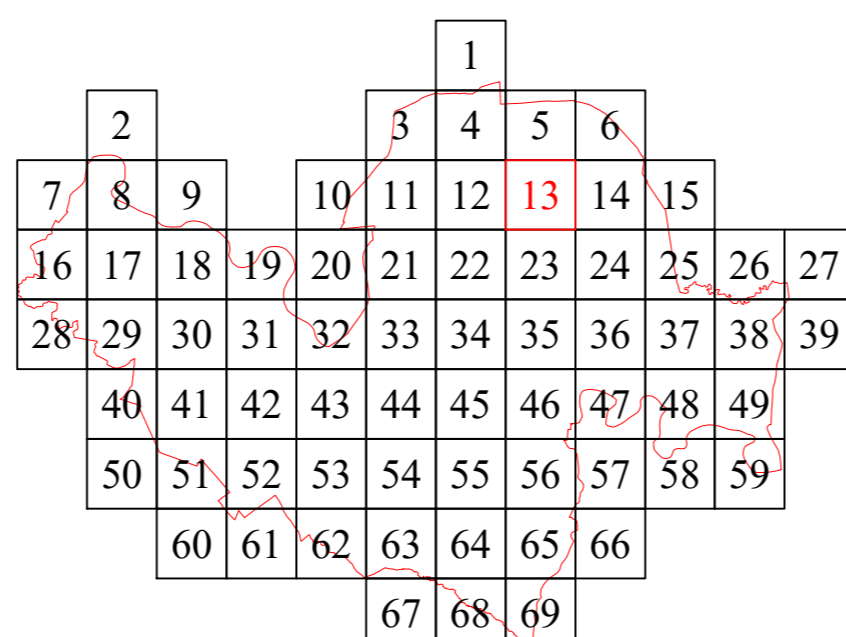
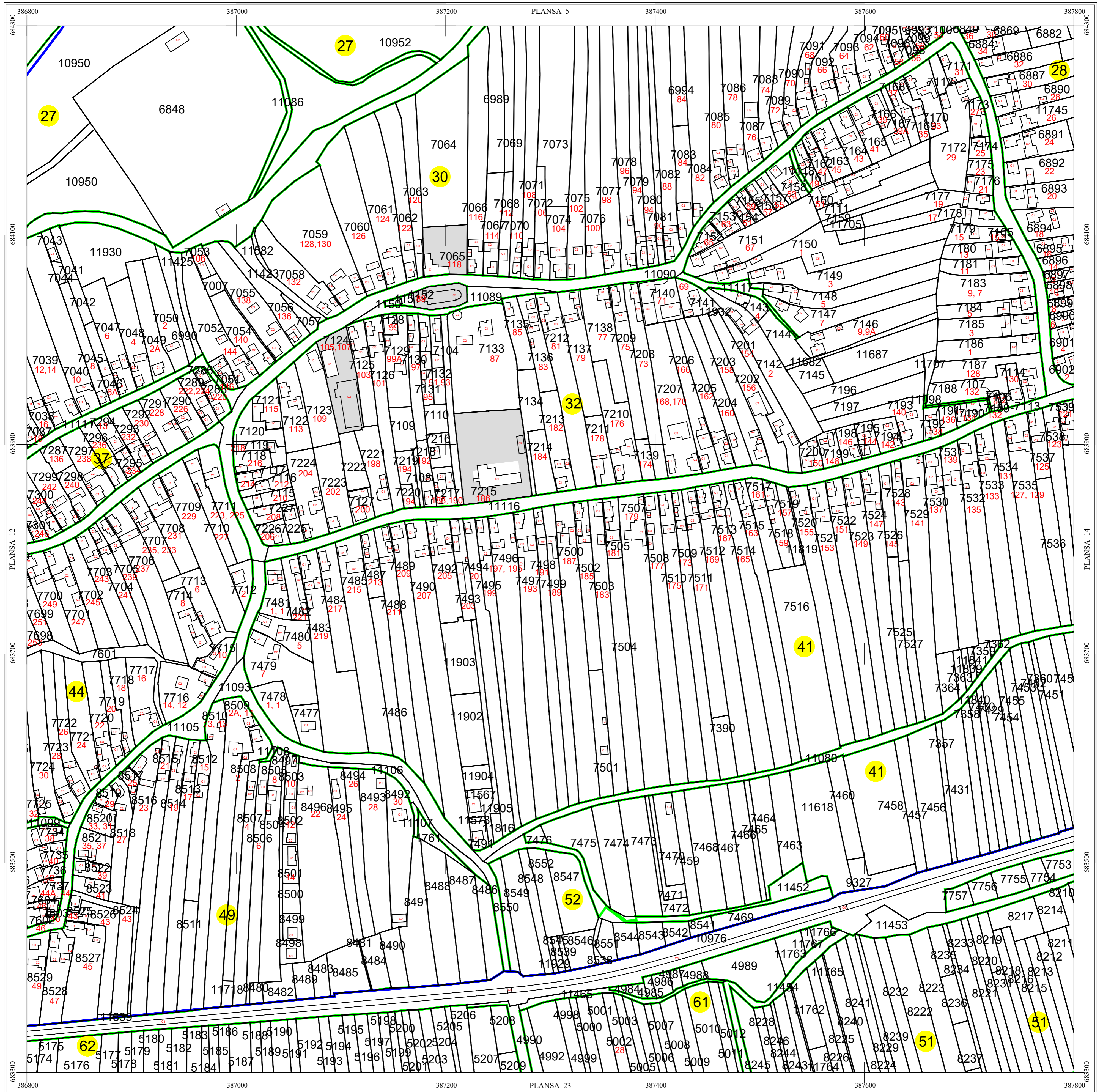
UAT Recea, Județul Maramureș



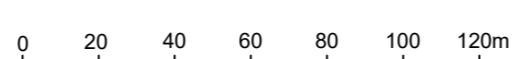
Scara 1:2000

Sistem de proiecție STEREO 70

PLANȘA: 13/ 69



Scara = 1:2000
1 cm pe plan = 20 m pe teren



Contrasemnează primarul Comunei Recea: Pavel Octavian
Documentele tehnice ale cadastrului - copie spre publicare

S.C. CORNEL & CORNEL TOPOEXIM S.R.L.		AGENȚIA NAȚIONALĂ DE CADASTRU ȘI PUBLICITATE	
		IMOBILIARĂ	
		Lucrări de înregistrare sistematică a imobilelor în Sistemul Integrat de Cadastru și Carte funciară	
		UAT Recea-LOT 11	
Proiectat	ing. Pănescu Vlad	Scara	1:2000
Măsurat	ing. Cioacă Alexandru	Data	Ianuarie 2022
Calculat	ing. Acsinte Andra		
Editat	ing. Baburu Bogdan		
Aprobat	ing. Necula Dragoș Ștefan		

LEGENDĂ

RECEA	Denumire localitate
	Limită UAT
	Limită sector cadastral
	Limită intravilan
	Număr sector cadastral
Comuna Tăuții - Magherăuș	Vecini