


# PLAN CADASTRAL

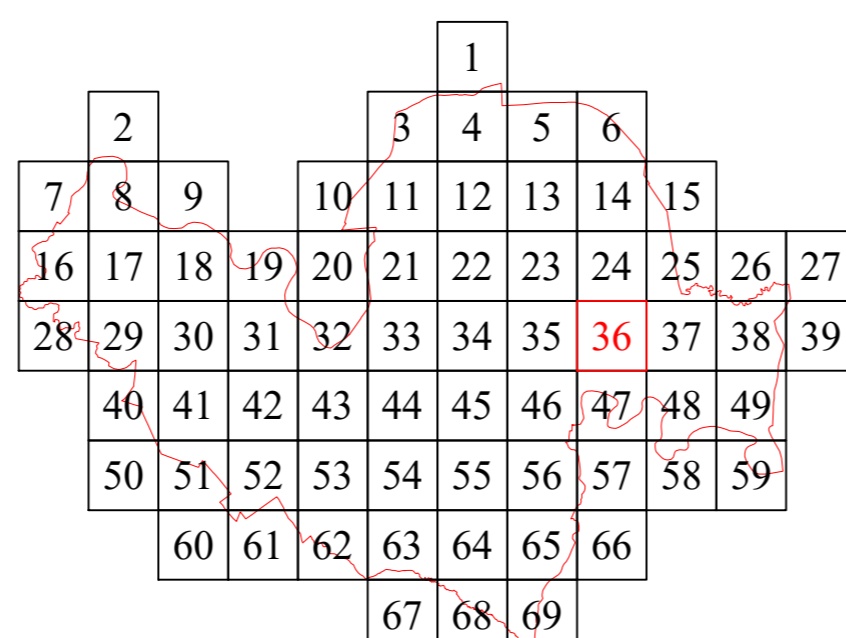
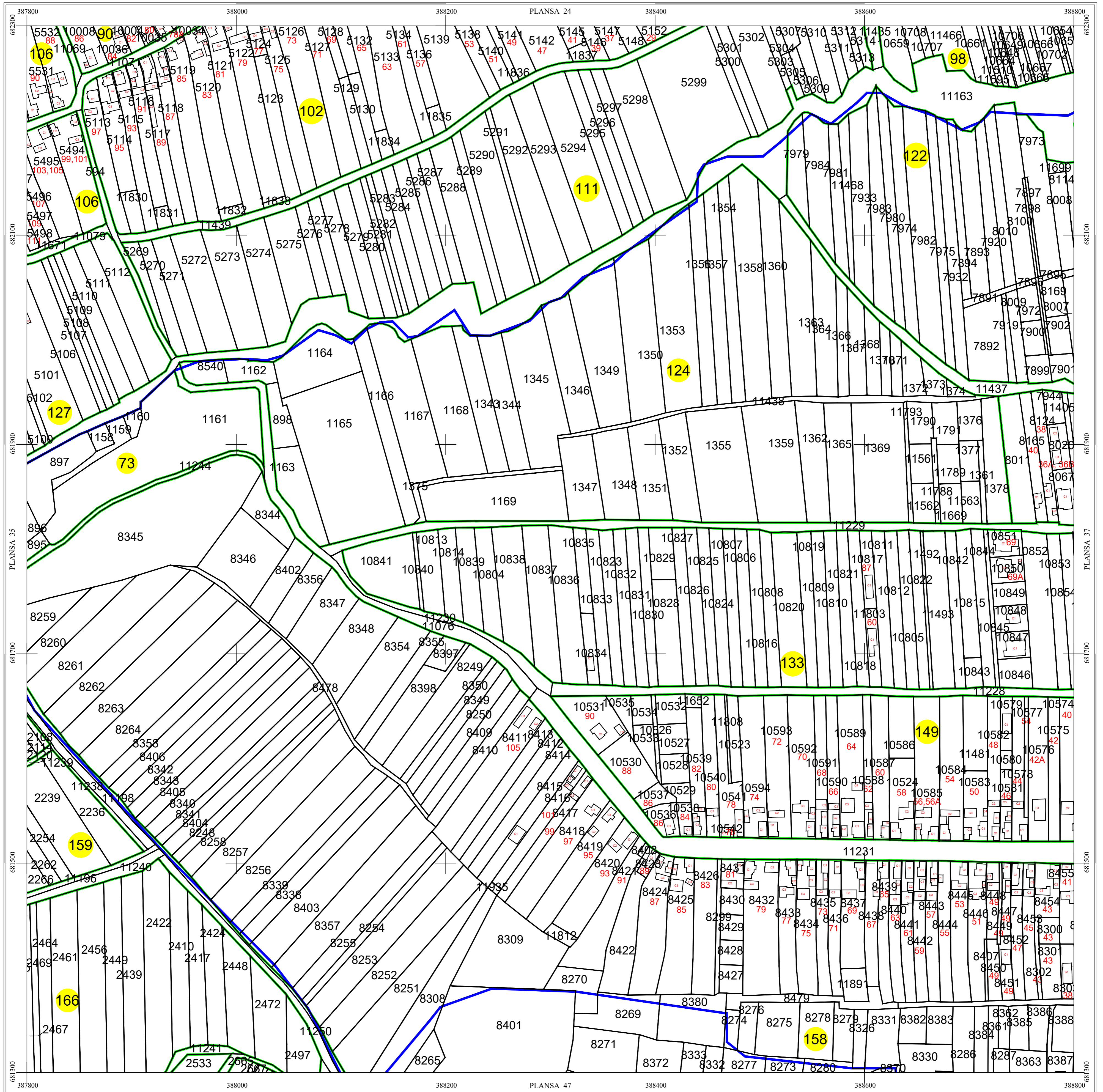
## UAT Recea, Județul Maramureș



Scara 1:2000

Sistem de proiecție STEREO 70

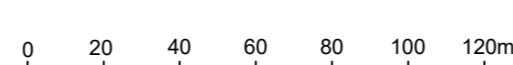
PLAȘA: 36/ 69



LEGENDĂ

RECEA	Denumire localitate
	Limită UAT
	Limită sector cadastral
	Limită intravilan
	Număr sector cadastral
Comuna Tăuții - Magherăș	Vecini

Scara = 1:2000  
1 cm pe plan = 20 m pe teren



Contrasemnează primarul Comunei Recea: Pavel Octavian  
Documentele tehnice ale cadastrului - copie spre publicare

S.C. CORNEL & CORNEL TOPOEXIM S.R.L.		AGENȚIA NAȚIONALĂ DE CADASTRU ȘI PUBLICITATE	
		IMOBILIARĂ	
		Lucrări de înregistrare	
		sistematică a imobilelor în	
		Sistemul Integrat de Cadastru	
		și Carte funciară	
		UAT Recea-LOT 11	
Proiectat	ing. Pănescu Vlad	Scara	1:2000
Măsurat	ing. Cioacă Alexandru	Data	Ianuarie 2022
Calculat	ing. Acșinte Andra		
Editat	ing. Baburu Bogdan		
Aprobat	ing. Necula Dragoș Ștefan		