


# PLAN CADASTRAL

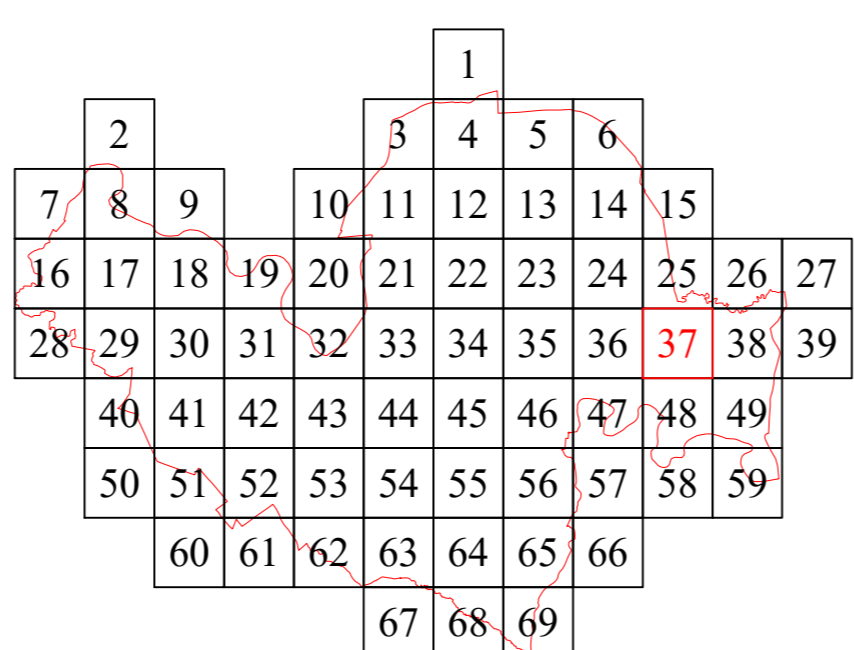
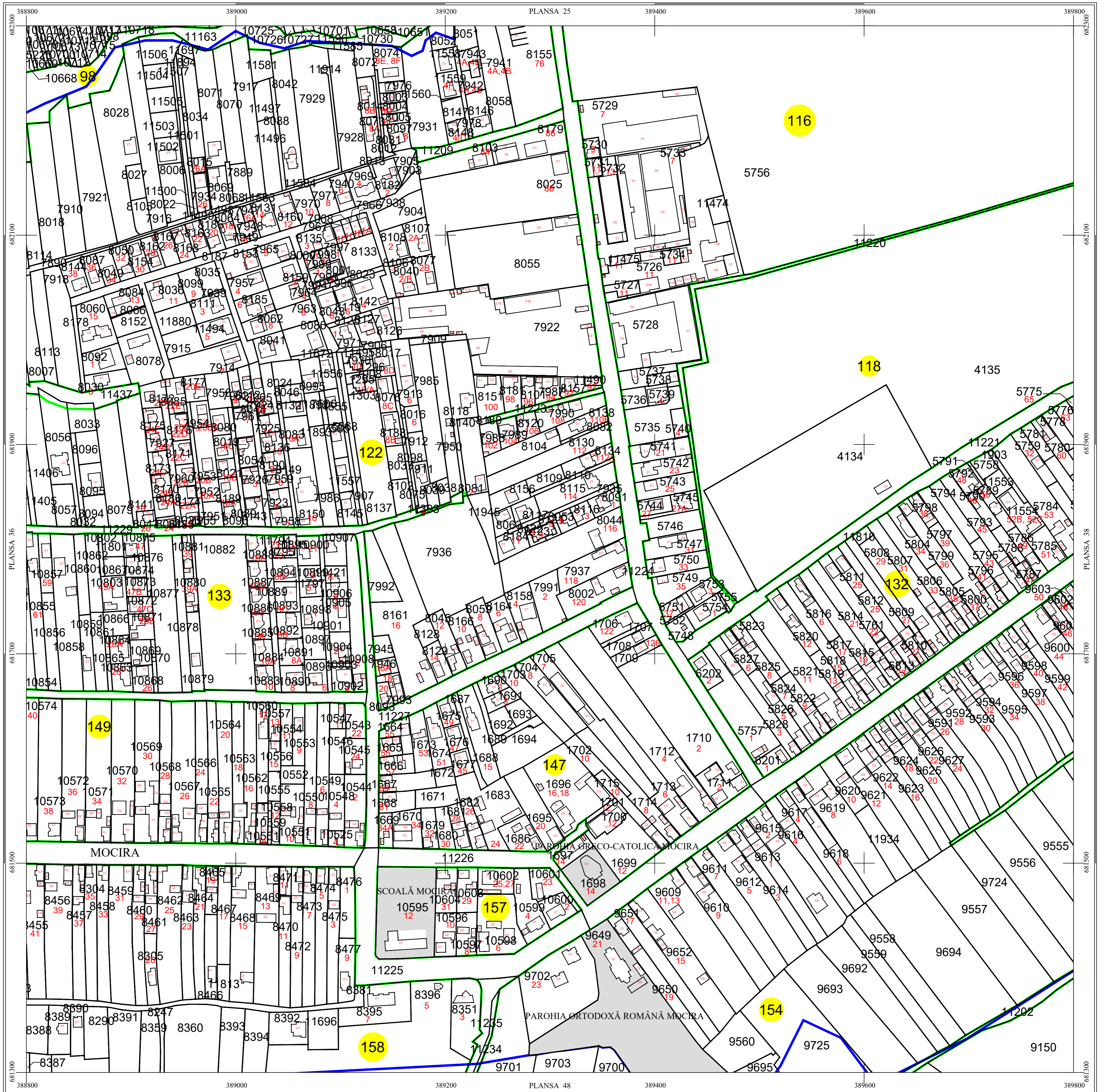
## UAT Recea, Județul Maramureș



Scara 1:2000

Sistem de proiecție STEREO 70

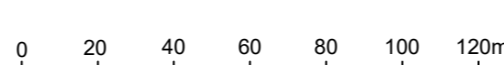
PLANȘA: 37/ 69



LEGENDĂ

RECEA	Denumire localitate
	Limită UAT
	Limită sector cadastral
	Limită intravilan
	Număr sector cadastral
Comuna Tăuții - Magherăuș	Vecini

Scara = 1:2000  
1 cm pe plan = 20 m pe teren



Contrasemnează primarul Comunei Recea: Pavel Octavian  
Documentele tehnice ale cadastrului - copie spre publicare

S.C. CORNEL & CORNEL TOPOEXIM S.R.L.		AGENȚIA NAȚIONALĂ DE CADASTRU ȘI PUBLICITATE IMOBILIARĂ	
Proiectat	ing. Plămescu Vlad	Lucrări de înregistrare sistematică a imobilelor în Sistemul Integrat de Cadastru și Carte funciară UAT Recea-LOT 11	
Măsurat	ing. Cioacă Alexandru	Scara	1:2000
Calculat	ing. Asintse Andra	Data	Januarie 2022
Editat	ing. Baburu Bogdan		
Aprobat	ing. Necula Dragoș Stefan		