


PLAN CADASTRAL

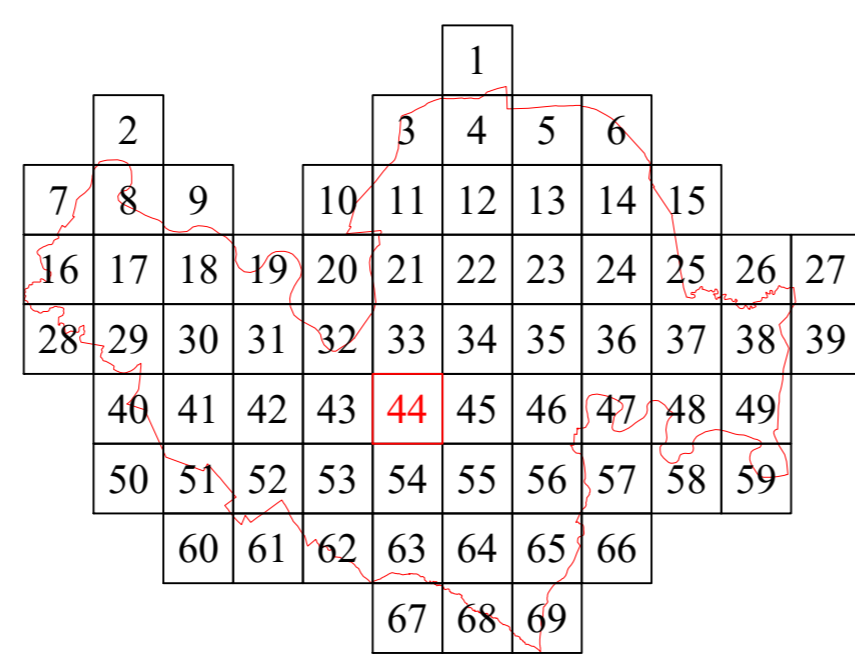
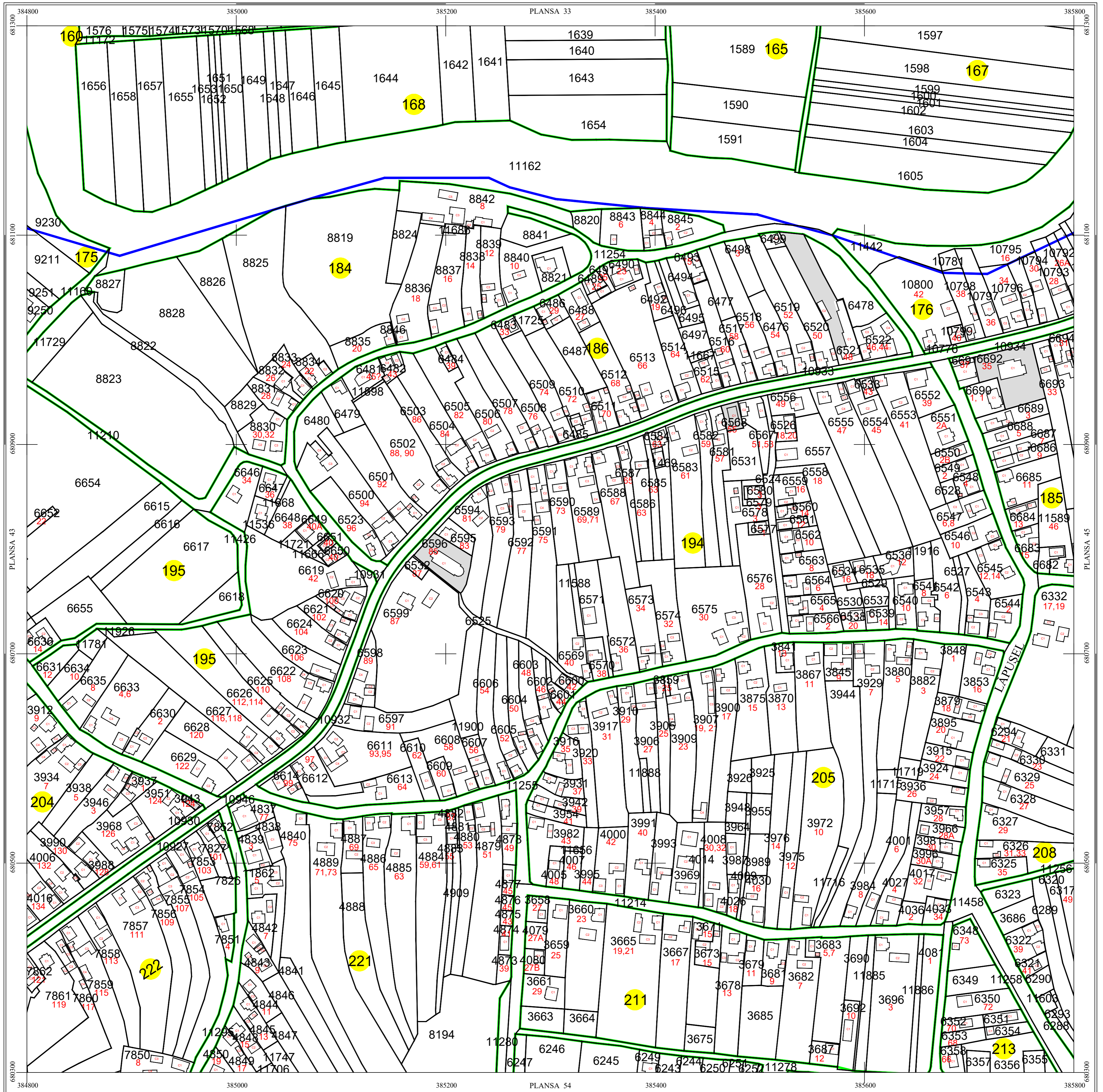
UAT Recea, Județul Maramureș



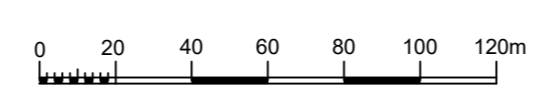
Scara 1:2000

Sistem de proiecție STEREO 70

PLANȘA: 44/ 69



Scara = 1:2000
1 cm pe plan = 20 m pe teren



LEGENDĂ

RECEA	Denumire localitate
—	Limită UAT
—	Limită sector cadastral
—	Limită intravilan
●	Număr sector cadastral
■	Vecini

Contrasemnează primarul Comunei Recea: Pavel Octavian
Documentele tehnice ale cadastrului - copie spre publicare

S.C. CORNEL & CORNEL TOPOEXIM S.R.L.	
Proiectat	ing. Pănescu Vlad
Măsurat	ing. Cioacă Alexandru
Calculat	ing. Acșinte Andra
Editat	ing. Baburu Bogdan
Aprobat	ing. Necula Dragoș Ștefan

AGENȚIA NAȚIONALĂ DE CADASTRU ȘI PUBLICITATE
IMOBILIARĂ
Lucrări de înregistrare
sistematică a imobilelor în
Sistemul Integrat de Cadastru
și Carte funciară
UAT Recea-LOT 11

Scara	1:2000
Data	Ianuarie 2022