


# PLAN CADASTRAL

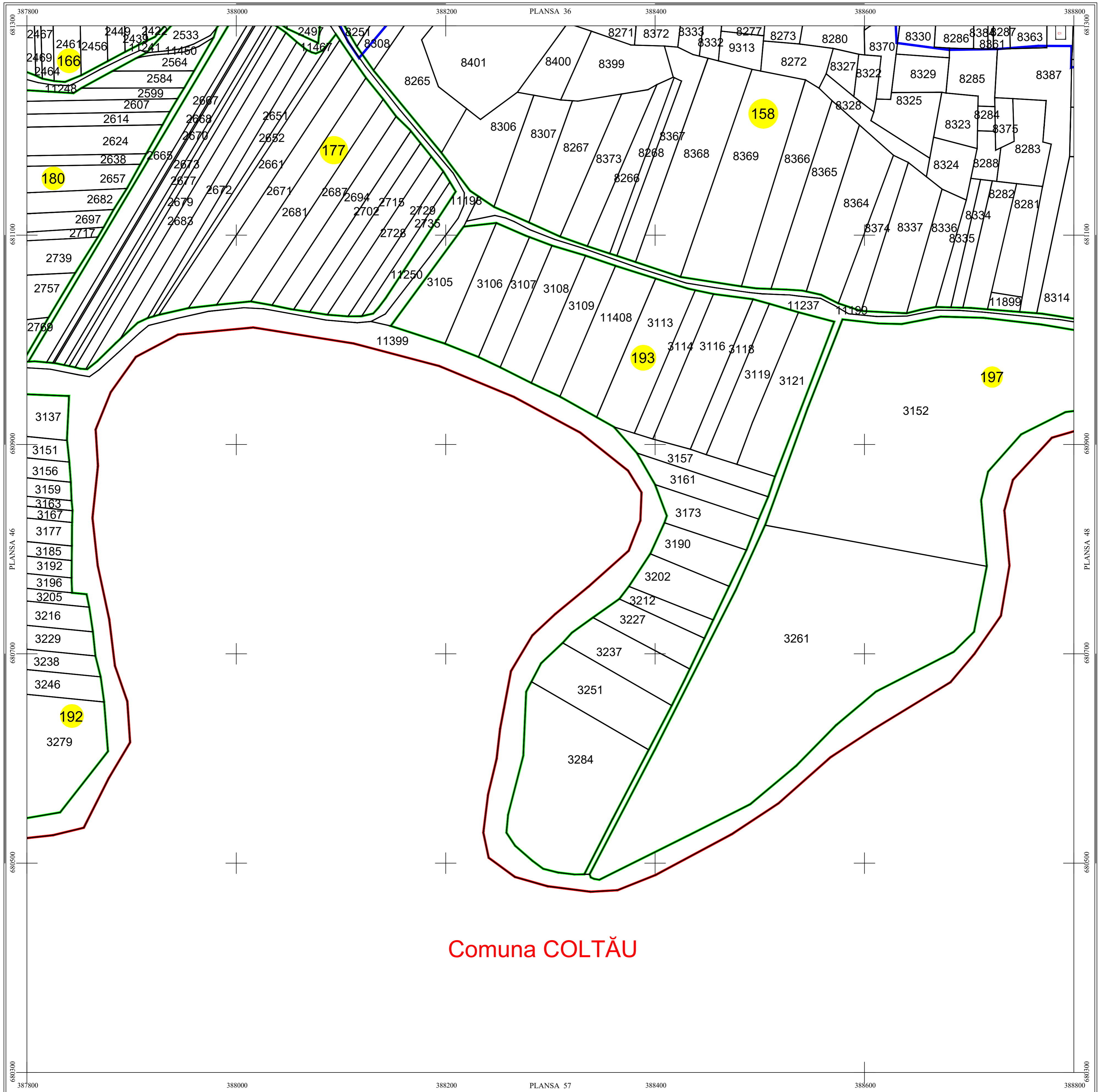
## UAT Recea, Județul Maramureș



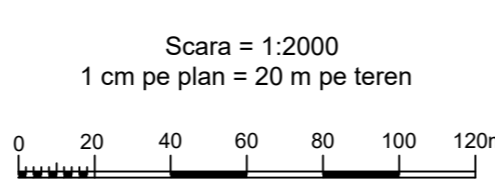
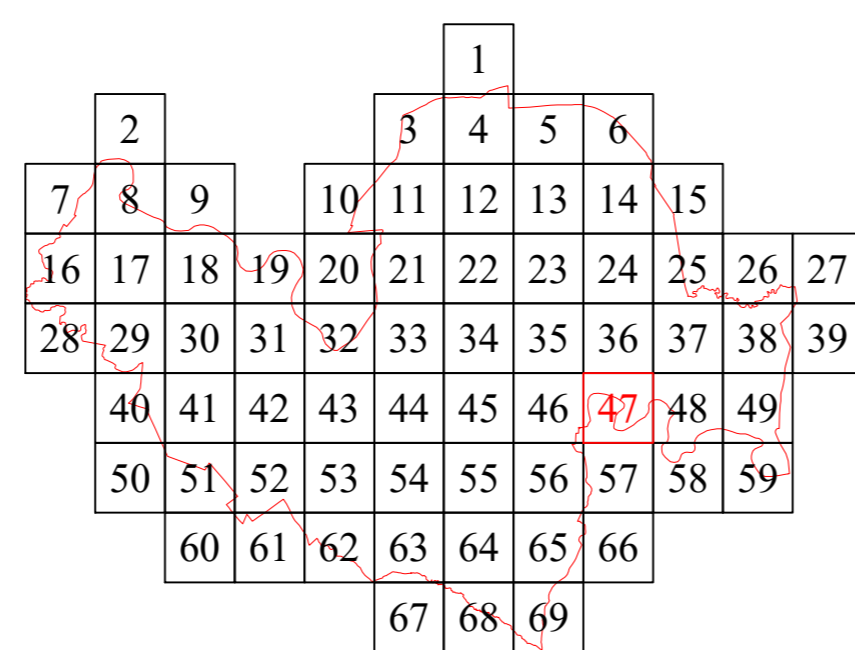
Scara 1:2000

Sistem de proiecție STEREO 70

PLANȘA: 47/ 69



Comuna COLTĂU



Contrasemnează primarul Comunei Recea: Pavel Octavian  
Documentele tehnice ale cadastrului - copie spre publicare

S.C. CORNEL & CORNEL TOPOEXIM S.R.L.		AGENȚIA NAȚIONALĂ DE CADASTRU ȘI PUBLICITATE IMOBILIARĂ	
Proiectat	ing. Pănescu Vlad	Scara	1:2000
Măsurat	ing. Cioacă Alexandru	Calculat	ing. Acsinte Andra
Editat	ing. Baburu Bogdan	Data	Ianuarie 2022
Aprobat	ing. Necula Dragoș Ștefan	Lucrări de înregistrare sistematică a imobilelor în Sistemul Integrat de Cadastru și Carte funciară UAT Recea-LOT 11	

LEGENDĂ

RECEA	Denumire localitate
	Limită UAT
	Limită sector cadastral
	Limită intravilan
	Număr sector cadastral
Comuna Tăuții - Magherăș	Vecini