PLAN CADASTRAL

UAT Recea, Județul Maramureș

Scara 1:2000

Sistem de proiecție STEREO 70

PLANȘA: 52/ 69



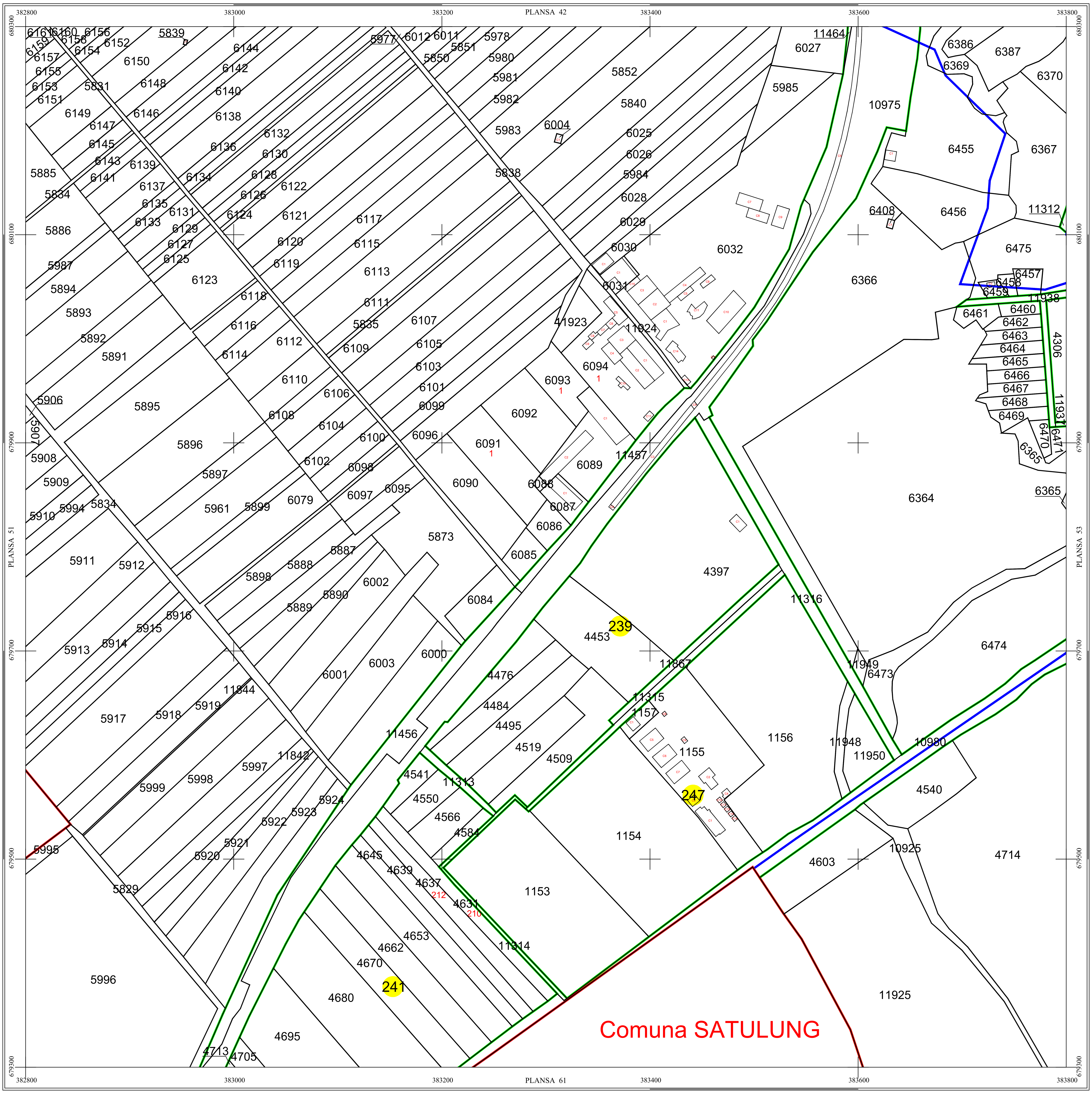

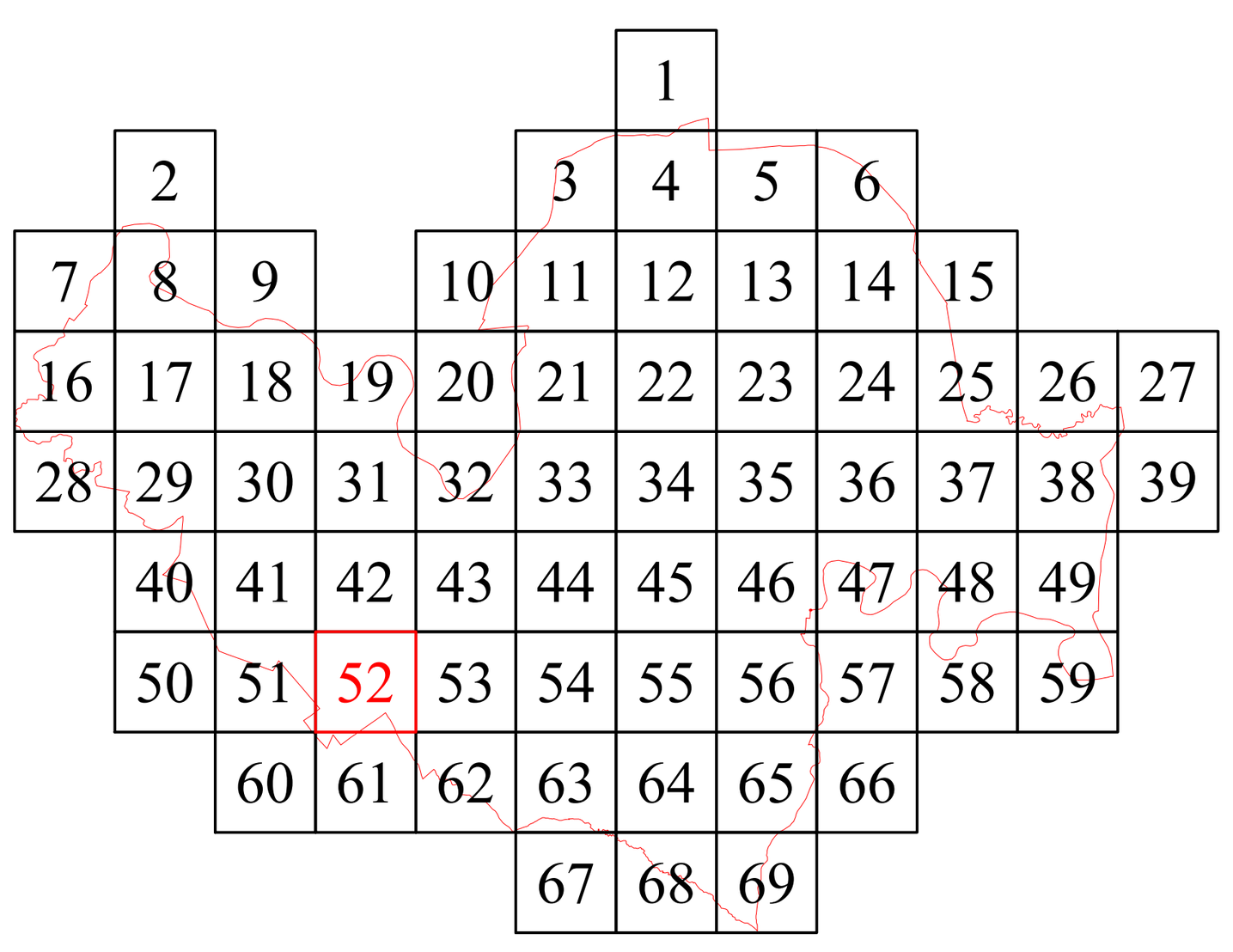

Scara = 1:2000
1 cm pe plan = 20 m pe teren

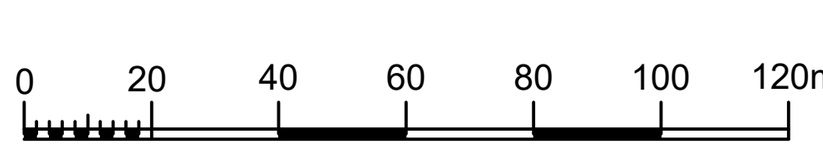

LEGENDĂ

RECEA	Denumire localitate
(linie roșie)	Limită UAT
(linie verde)	Limită sector cadastral
(linie albastră)	Limită intravilan
4	Număr sector cadastral
Comuna Tăuții - Magherăuș	Vecini

Elena Mihaela Soponar Semnat digital de Elena Mihaela Soponar

Dragos-Stefan Necula Digitally signed by Dragos-Stefan Necula DN: cn=Dragos-Stefan Necula, sn=Necula, givenName=Dragos-Stefan, c=RO, serialNumber=NDS2, o=CORNEL & CORNEL TOPOEXIM SRL, 2.5.4.97=RO6174812 Date: 2022.02.25 14:54:43 +02'00'

Contrasemnează primarul Comunei Recea: Pavel Octavian
Documentele tehnice ale cadastrului - copie spre publicare

S.C. CORNEL & CORNEL TOPOEXIM S.R.L.			AGENȚIA NATIONALĂ DE CADASTRU ȘI PUBLICITATE IMOBILIARĂ	
Proiectat	ing. Păunescu Vlad		Scara 1:2000	***Lucrări de înregistrare sistematică a imobilelor în Sistemul Integrat de Cadastru și Carte funciară UAT Recea-LOT 11***
Măsurat	ing. Cioacă Alexandru			
Calculat	ing. Acsinte Andra			
Editat	ing. Baburu Bogdan		Data Ianuarie 2022	
Aprobat	ing. Necula Dragoș Ștefan			