


PLAN CADASTRAL

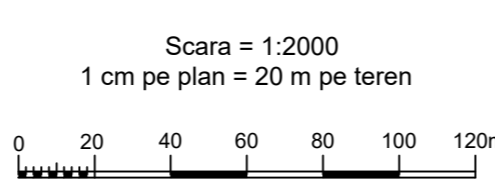
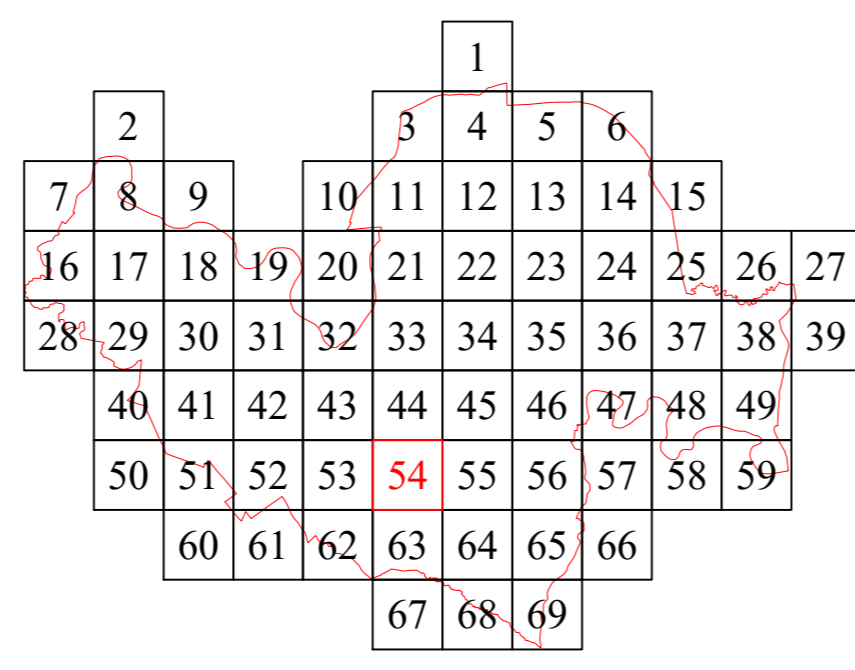
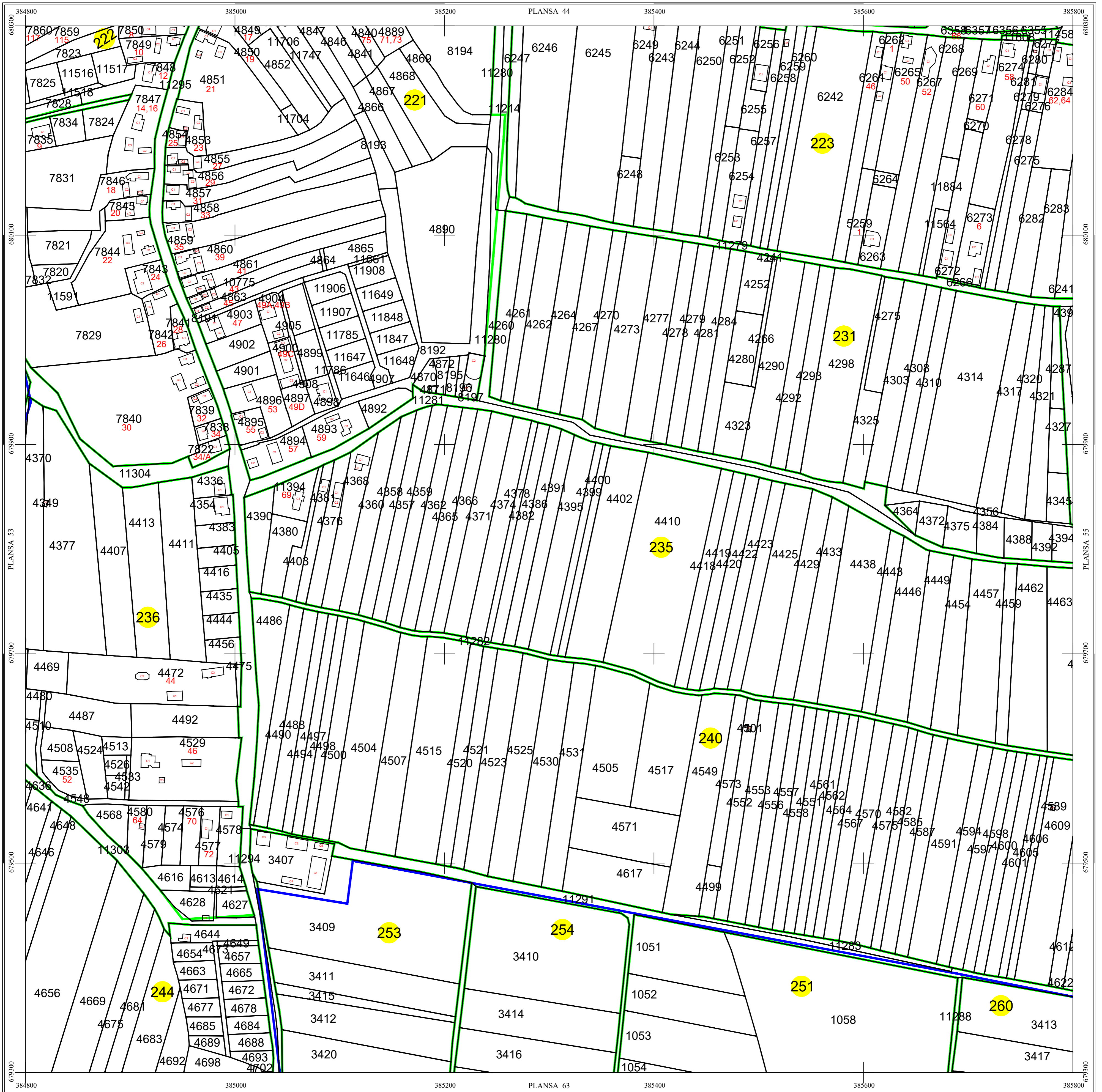
UAT Recea, Județul Maramureș



Scara 1:2000

Sistem de proiecție STEREO 70

PLANȘA: 54/ 69



Contrasemnează primarul Comunei Recea: Pavel Octavian
Documentele tehnice ale cadastrului - copie spre publicare

S.C. CORNEL & CORNEL TOPOEXIM S.R.L.		AGENȚIA NAȚIONALĂ DE CADASTRU ȘI PUBLICITATE	
		IMOBILIARĂ	
		Lucrări de înregistrare	
		sistematică a imobilelor în	
		Sistemul Integrat de Cadastru	
		și Carte funciară	
		UAT Recea-LOT 11	
Proiectat	ing. Pănescu Vlad	Scara 1:2000	Data Ianuarie 2022
Măsurat	ing. Cioacă Alexandru		
Calculat	ing. Acintea Andra		
Editat	ing. Baburu Bogdan		
Aprobat	ing. Necula Dragoș Ștefan		

RECEA	Denumire localitate
—	Limită UAT
—	Limită sector cadastral
—	Limită intravilan
+	Număr sector cadastral
—	Vecini

Comuna Țăuți - Magheruș