

Agenția Națională de Cadastru și Publicitate Imobiliară - ANCPPI - Ordin nr. 1437/2017 din 10 noiembrie 2017

Ordinul nr. 1437/2017 privind aprobarea începerii lucrărilor de înregistrare sistematică a imobilelor, pe sectoare cadastrale, în 13 unități administrativ-teritoriale din județul Mehedinți

În vigoare de la 27 noiembrie 2017

Publicat în Monitorul Oficial, Partea I nr. 932 din 27 noiembrie 2017. Nu există modificări până la 08 decembrie 2017.

Având în vedere prevederile art. 11 alin. (1) din Legea cadastrului și a publicității imobiliare nr. 7/1996, republicată, cu modificările și completările ulterioare, și ale art. 15 alin. (3) din Regulamentul de organizare și funcționare a Agenției Naționale de Cadastru și Publicitate Imobiliară, aprobat prin Hotărârea Guvernului nr. 1.288/2012, cu modificările și completările ulterioare, în temeiul art. 3 alin. (13) din Legea cadastrului și a publicității imobiliare nr. 7/1996, republicată, cu modificările și completările ulterioare,

directorul general al Agenției Naționale de Cadastru și Publicitate Imobiliară emite prezentul ordin.

Art. 1. - Se aprobă începerea lucrărilor de înregistrare sistematică a imobilelor, pe sectoare cadastrale, situate pe teritoriul a 13 unități administrativ-teritoriale din județul Mehedinți, după cum urmează:

- a)** unitatea administrativ-teritorială Braniștea - sectoarele cadastrale nr. 27 și 28;
- b)** unitatea administrativ-teritorială Breznița-Motru - sectoarele cadastrale nr. 2, 35, 37 și 59;
- c)** unitatea administrativ-teritorială Broșteni - sectorul cadastral nr. 31;
- d)** unitatea administrativ-teritorială Burila Mare - sectoarele cadastrale nr. 28, 40 și 45;
- e)** unitatea administrativ-teritorială Butoiești - sectoarele cadastrale nr. 26, 29, 30, 35, 50, 51 și 53;
- f)** unitatea administrativ-teritorială Cireșu - sectorul cadastral nr. 3;
- g)** unitatea administrativ-teritorială Corcova - sectoarele cadastrale nr. 5, 6, 7, 9, 14, 15, 19, 20 și 32;
- h)** unitatea administrativ-teritorială Dârvari - sectoarele cadastrale nr. 18, 20 și 43;
- i)** unitatea administrativ-teritorială Greci - sectoarele cadastrale nr. 3, 9, 10, 31 și 41;
- j)** unitatea administrativ-teritorială Opișor - sectorul cadastral nr. 6;
- k)** unitatea administrativ-teritorială Pădina - sectoarele cadastrale nr. 13, 14, 22, 29, 34, 35, 36 și 37;

l) unitatea administrativ-teritorială Pungina - sectoarele cadastrale nr. 23, 24, 25, 26, 27, 41 și 51;

m) unitatea administrativ-teritorială Vânători - sectoarele cadastrale nr. 4 și 5.

Art. 2. - Reprezentarea grafică a sectoarelor cadastrale în care se desfășoară lucrările de înregistrare sistematică a imobilelor este prevăzută în anexele nr. 1-13 la prezentul ordin.

Art. 3. - Anexele nr. 1-13 fac parte integrantă din prezentul ordin.

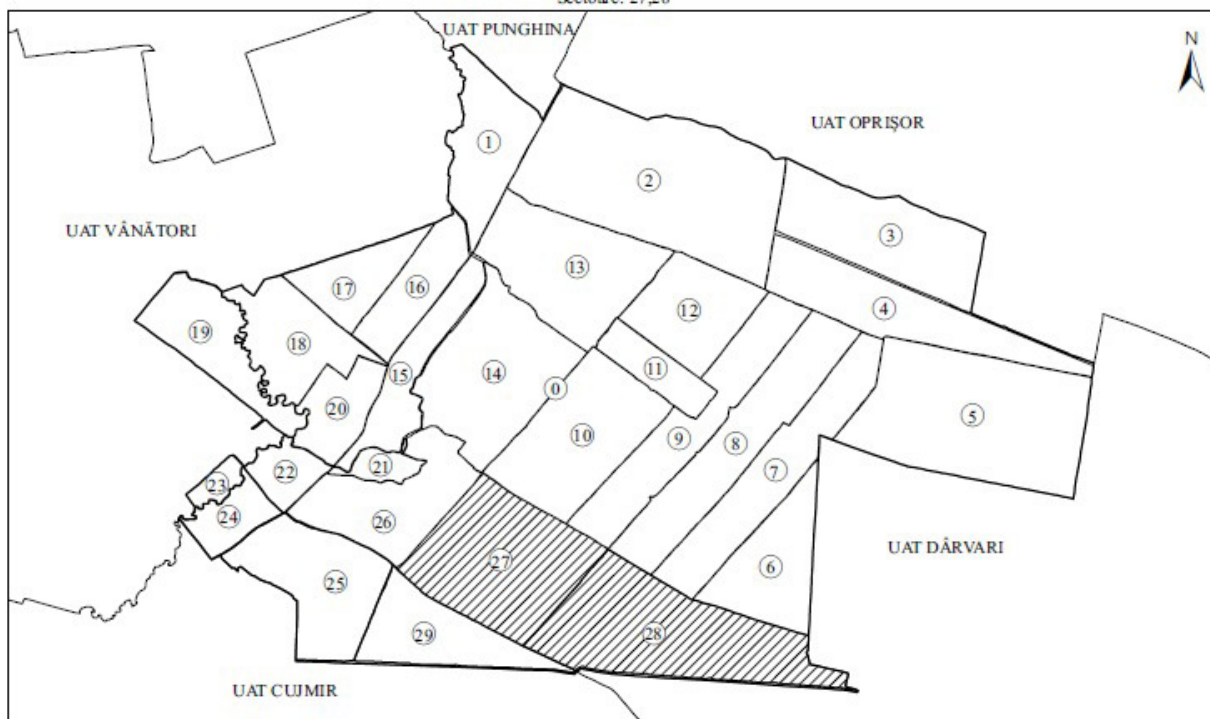
Art. 4. - Prezentul ordin se publică în Monitorul Oficial al României, Partea I.

Directorul general al Agenției Naționale de Cadastru și Publicitate Imobiliară,
Radu Codruț Ștefănescu

București, 10 noiembrie 2017.
Nr. 1.437.

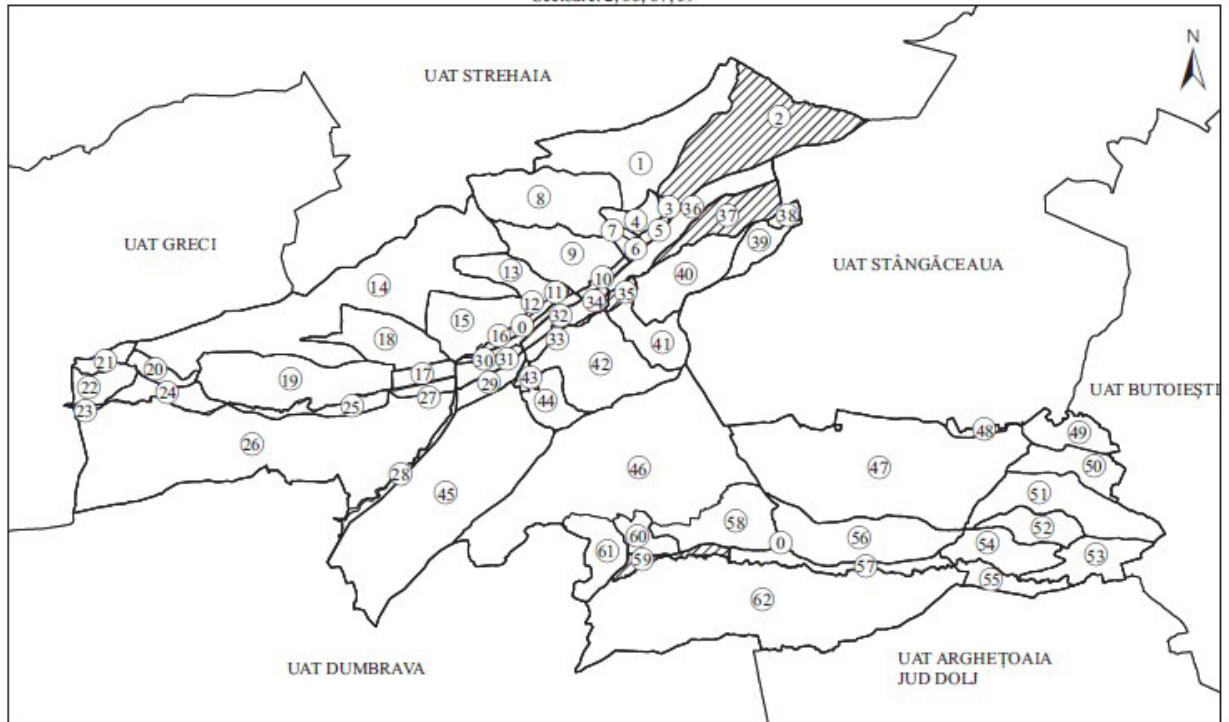
ANEXA Nr. 1

Reprezentarea grafică a sectoarelor cadastrale în care se desfășoară lucrări de înregistrare sistematică
Judet: MEHEDINȚI
UAT: BRANIȘTEA
Sectoare: 27,28



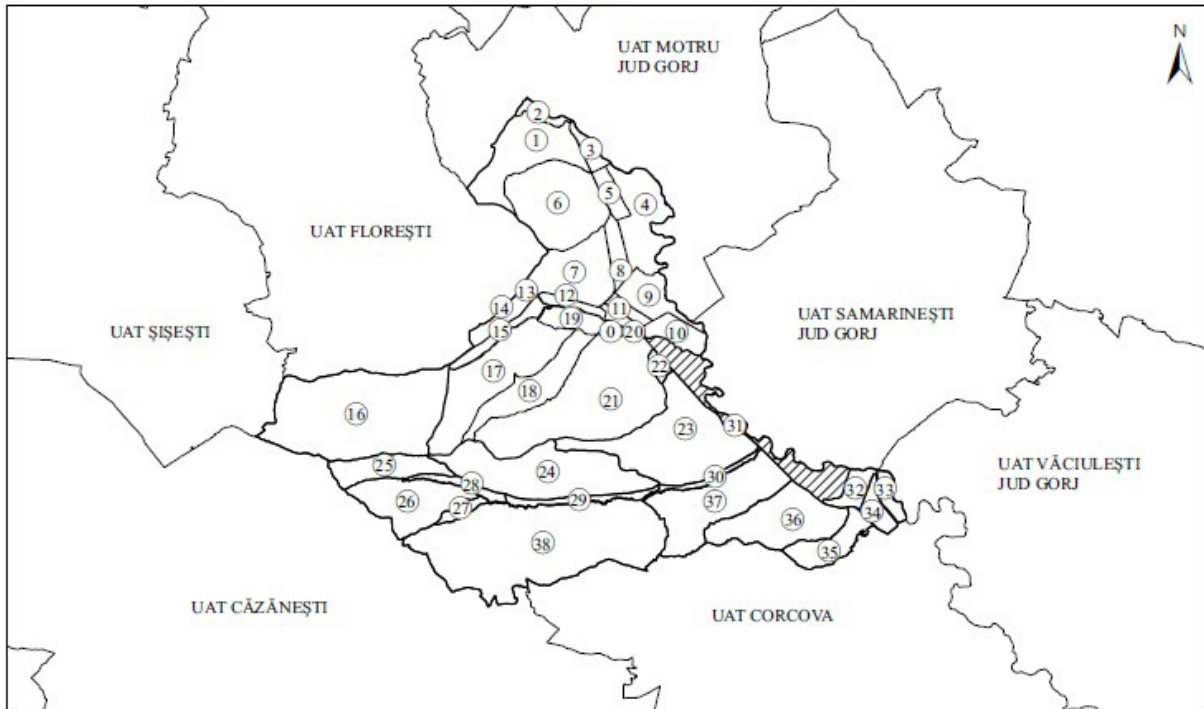
ANEXA Nr. 2

Reprezentarea grafică a sectoarelor cadastrale în care se desfășoară lucrări de înregistrare sistematică
Județ: MEHEDINȚI
UAT: BREZNIȚA-MOTRU
Sectoare: 2, 35, 37, 59



ANEXA Nr. 3

Reprezentarea grafică a sectoarelor cadastrale în care se desfășoară lucrări de înregistrare sistematică
Judet: MEHEDINȚI
UAT: BROȘTENI
Sector:31



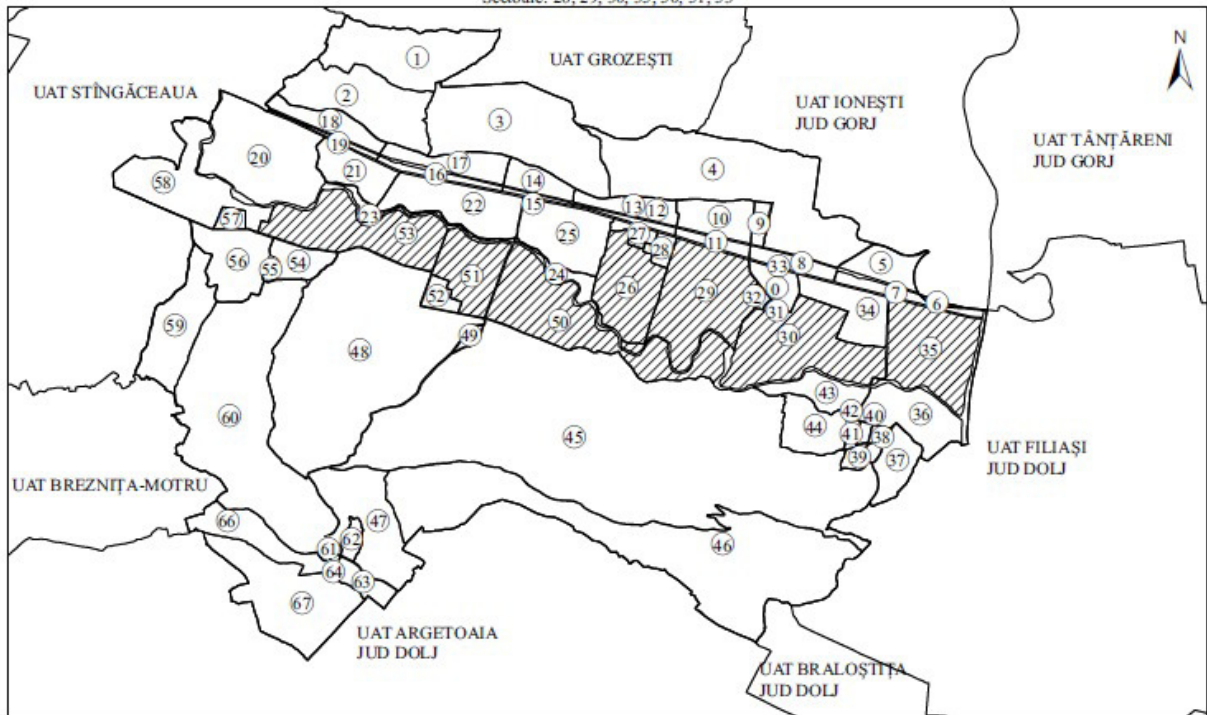
ANEXA Nr. 4

Reprezentarea grafică a sectoarelor cadastrale în care se desfășoară lucrări de înregistrare sistematică
 Județ: MEHEDINȚI
 UAT: BURILA MARE
 Sectoare: 28, 40, 45



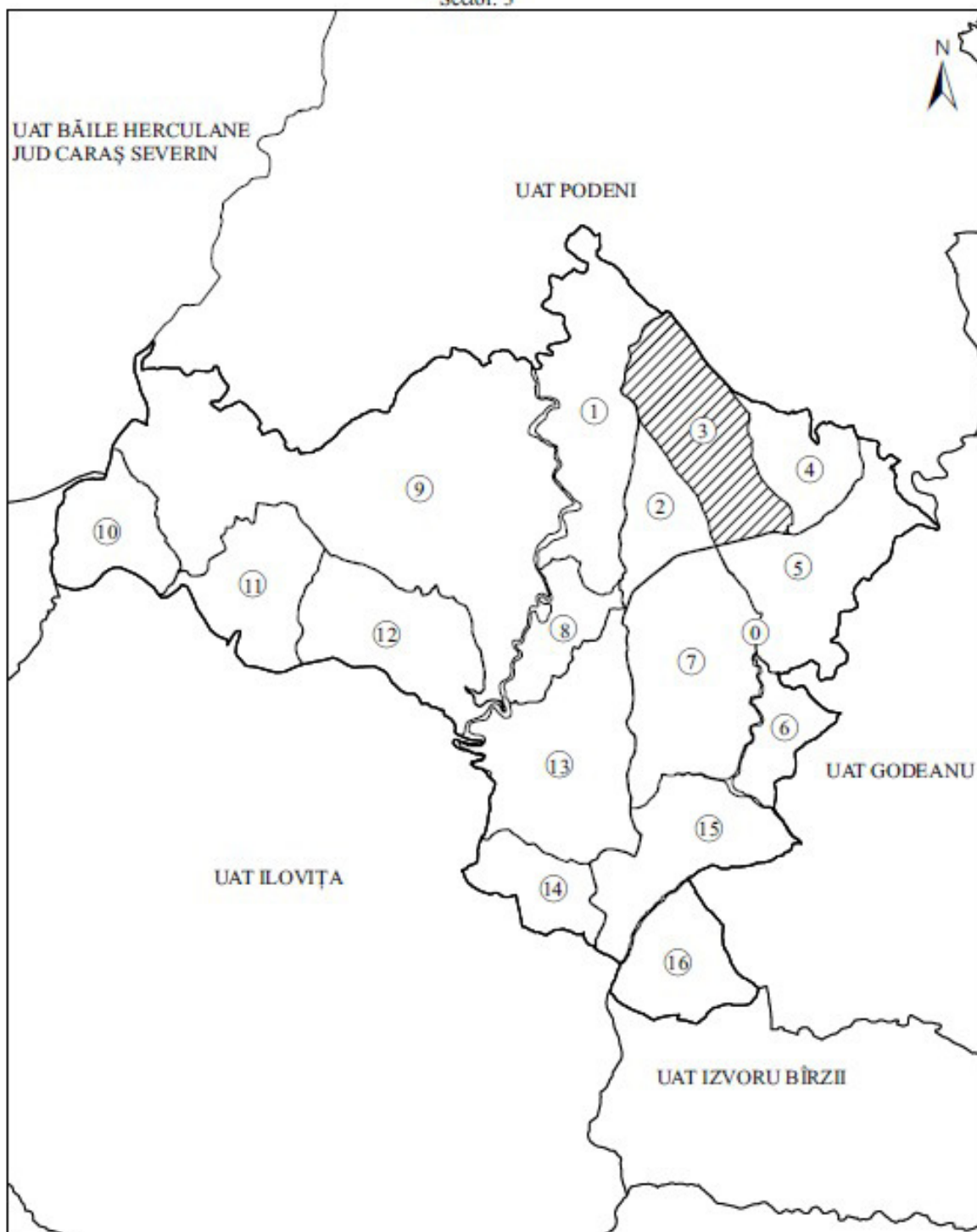
ANEXA Nr. 5

Reprezentarea grafică a sectoarelor cadastrale în care se desfășoară lucrări de înregistrare sistematică
 Județ: MEHEDINȚI
 UAT: BUTOIEȘTI
 Sectoare: 26, 29, 30, 35, 50, 51, 53



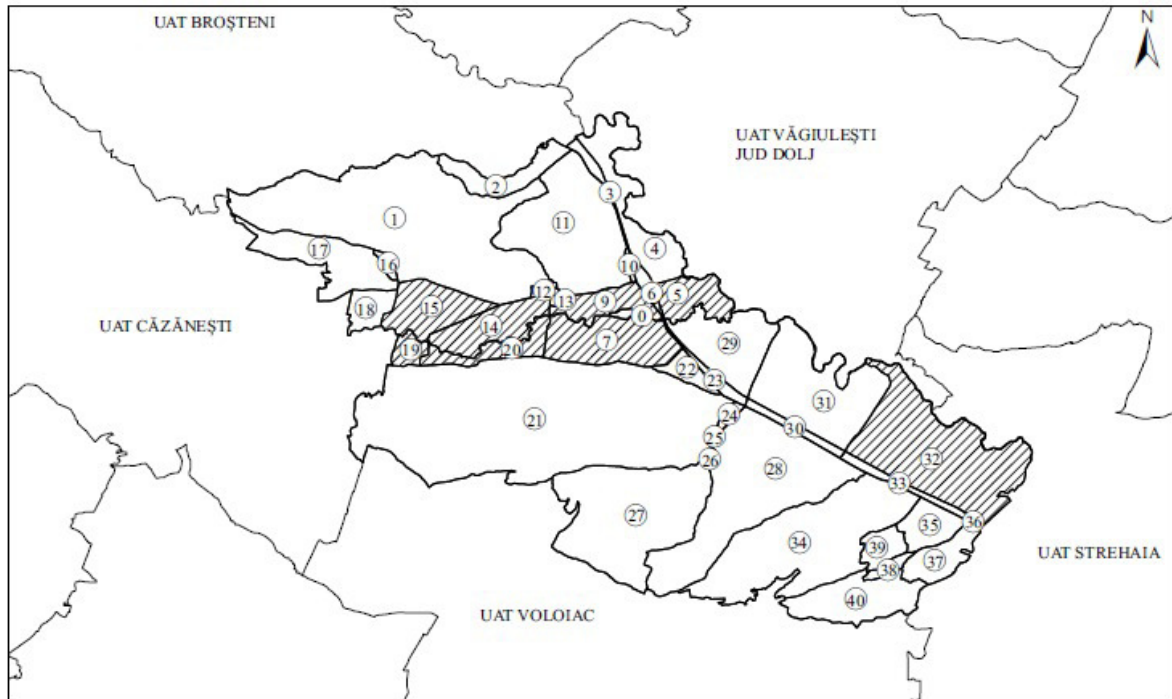
ANEXA Nr. 6

Reprezentarea grafică a sectoarelor cadastrale în care se desfășoară lucrări de înregistrare sistematică
Județ: MEHEDINȚI
UAT: CIREȘU
Sector: 3



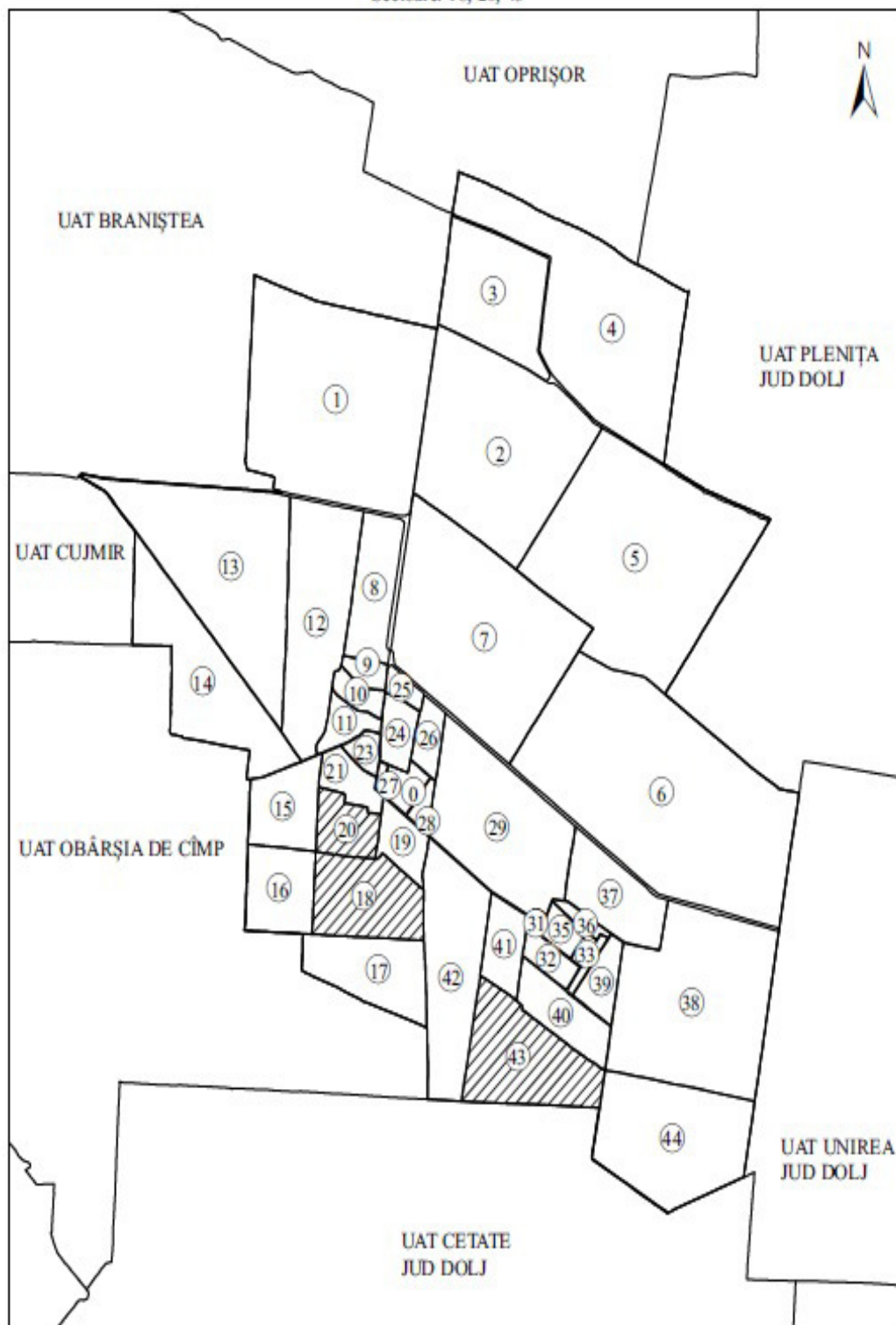
ANEXA Nr. 7

Reprezentarea grafică a sectoarelor cadastrale pentru lucrări de înregistrare sistematică
Judet: MEHEDINȚI
UAT: CORCOVA
Sectoare: 5, 6, 7, 9, 14, 15, 19, 20 și 32



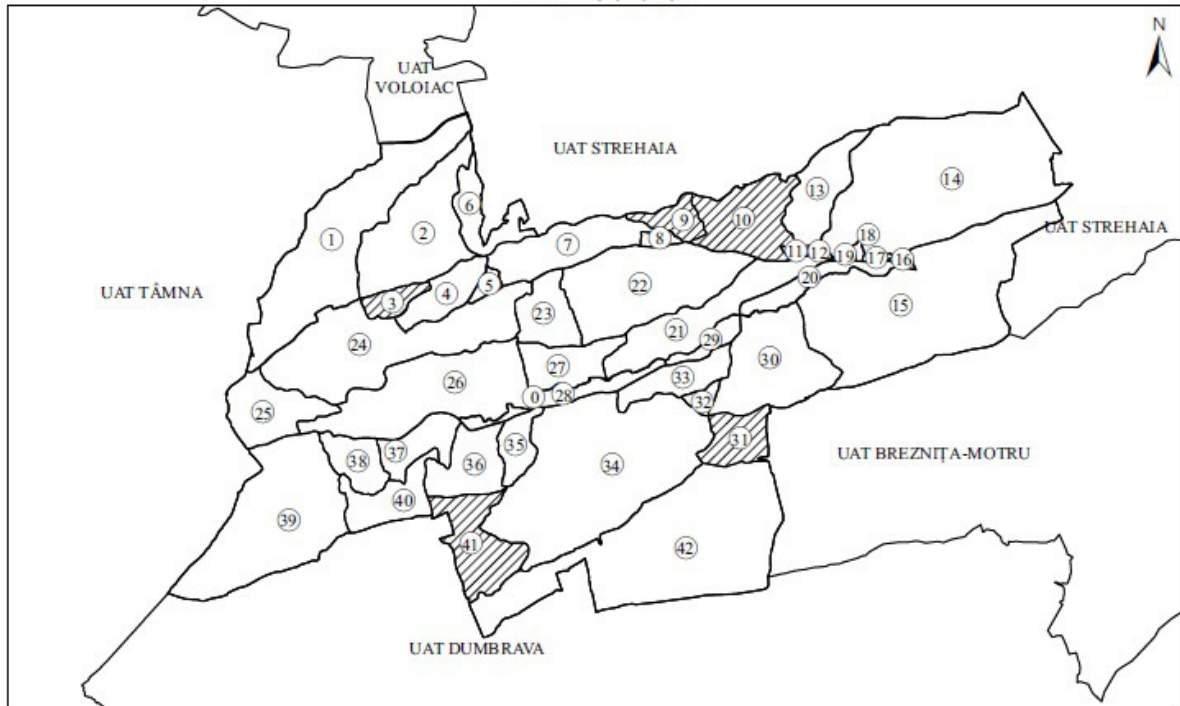
ANEXA Nr. 8

Reprezentarea grafică a sectoarelor cadastrale în care se desfășoară lucrări de înregistrare sistematică
Județ: MEHEDINȚI
UAT: DĂRVARI
Sectoare: 18, 20, 43



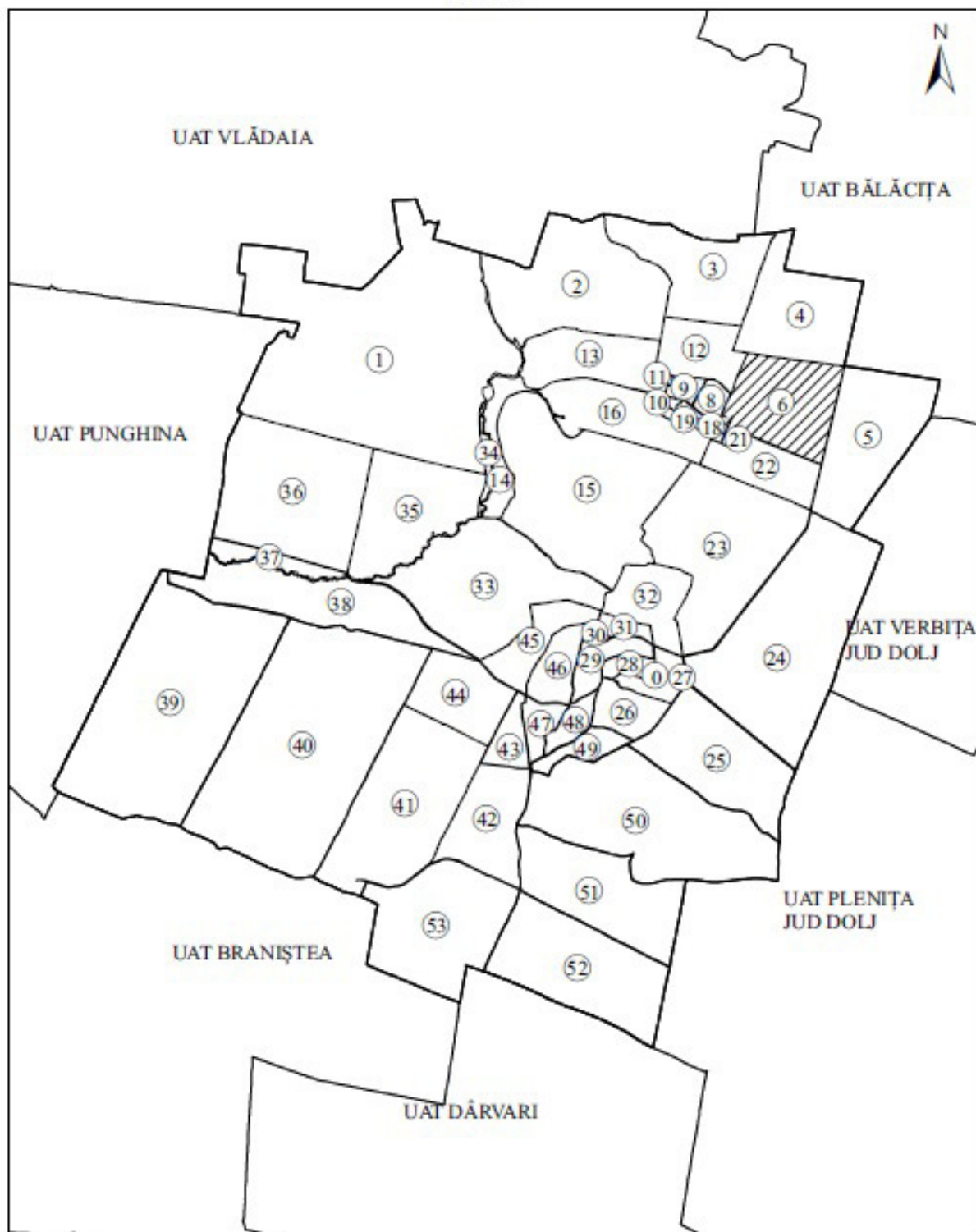
ANEXA Nr. 9

Reprezentarea grafică a sectoarelor cadastrale în care se desfășoară lucrări de înregistrare sistematică
 Județ: MEHEDINȚI
 UAT: GRECI
 Sectoare: 3, 9, 10, 31, 41



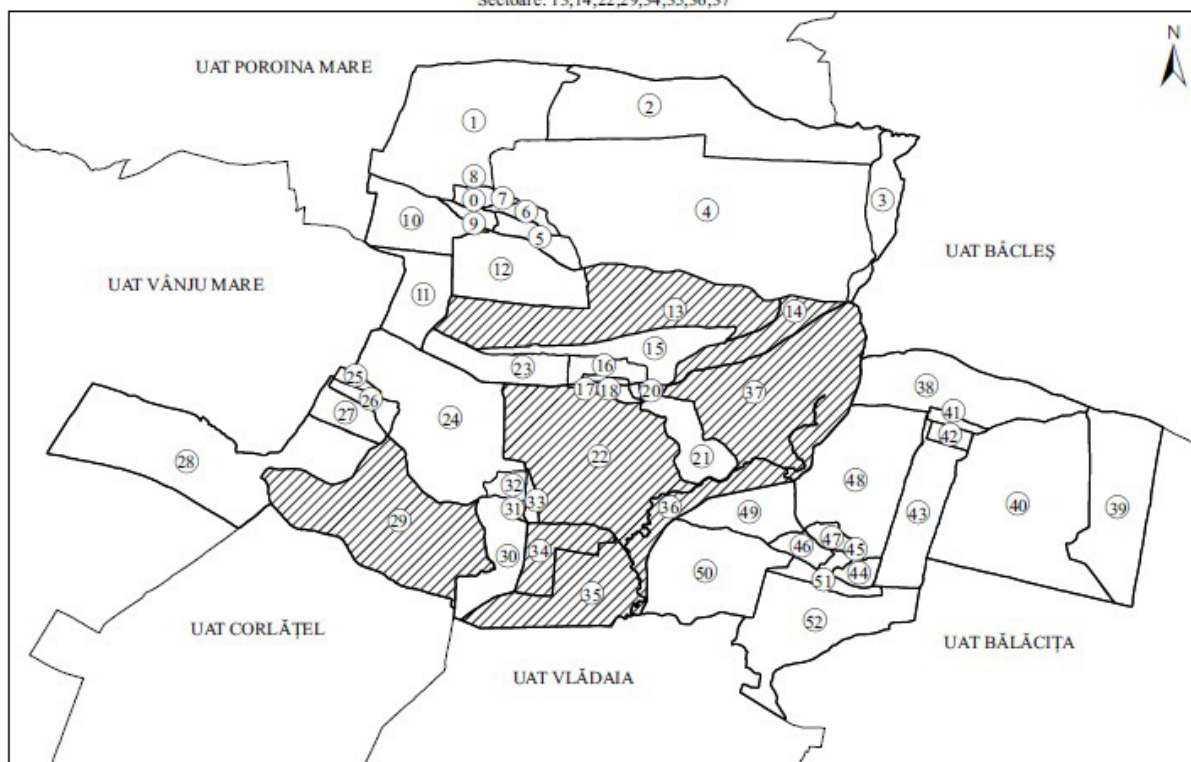
ANEXA Nr. 10

Reprezentarea grafică a sectoarelor cadastrale în care se desfășoară lucrări de înregistrare sistematică
Județ: MEHEDINȚI
UAT: OPRÎȘOR
Sector: 6



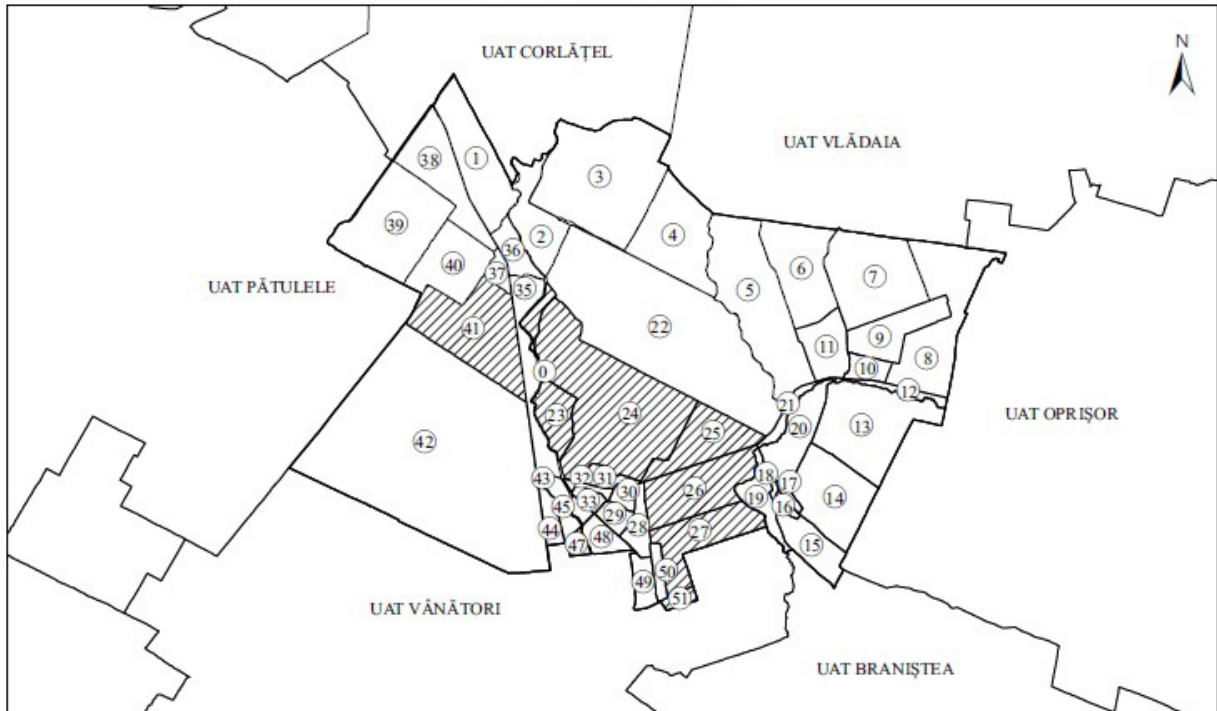
ANEXA Nr. 11

Reprezentarea grafică a sectoarelor cadastrale în care se desfășoară lucrări de înregistrare sistematică
Județ: MEHEDINȚI
UAT: PĂDINA
Sectoare: 13,14,22,29,34,35,36,37



ANEXA Nr. 12

Reprezentarea grafică a sectoarelor cadastrale în care se desfășoară lucrări de înregistrare sistematică
Judet: MEHEDINȚI
UAT: PUNGHINA
Sectoare: 23, 24, 25, 26, 27, 41, 51



ANEXA Nr. 13

Reprezentarea grafică a sectoarelor cadastrale în care se desfășoară lucrări de înregistrare sistematică
Județ: MEHEDINȚI
UAT: VĂNĂTORI
Sectoare: 4,5

