

ORDIN

privind aprobarea începerii lucrărilor de înregistrare sistematică a imobilelor, pe sectoare cadastrale, în 5 unități administrativ-teritoriale din județul Mehedinți

Având în vedere prevederile art. 11 alin. (1) din Legea cadastrului și a publicității imobiliare nr. 7/1996, republicată, cu modificările și completările ulterioare,

În temeiul art. 3 alin. (13) din Legea cadastrului și a publicității imobiliare nr. 7/1996, republicată, cu modificările și completările ulterioare și art. 15 alin. (3) din Regulamentul de organizare și funcționare al Agenției Naționale de Cadastru și Publicitate Imobiliară aprobat prin Hotărârea Guvernului nr. 1288/2012, cu modificările și completările ulterioare,

directorul general al Agenției Naționale de Cadastru și Publicitate Imobiliară emite prezentul

ORDIN:

Art. 1. (1) - Se aprobă începerea lucrărilor de înregistrare sistematică a imobilelor, pe sectoare cadastrale, situate pe teritoriul a 5 unități administrativ – teritoriale din județul Mehedinți.

(2) Unitățile administrativ – teritoriale și sectoarele cadastrale în care se desfășoară lucrările de înregistrare sistematică sunt prevăzute în Anexa nr. 1 la prezentul ordin.

Art. 2. – Reprezentarea grafică a sectoarelor cadastrale în care se desfășoară lucrările de înregistrare sistematică a imobilelor este prevăzută în Anexele nr. 2 – 6 la prezentul ordin.

Art. 3. – Anexele nr. 1 – 6 fac parte integrantă din prezentul ordin.

Art. 4. - Prezentul ordin se publică în Monitorul Oficial al României, Partea I.

Directorul general al Agenției Naționale de Cadastru

și Publicitate Imobiliară

Radu Codruț ȘTEFĂNESCU



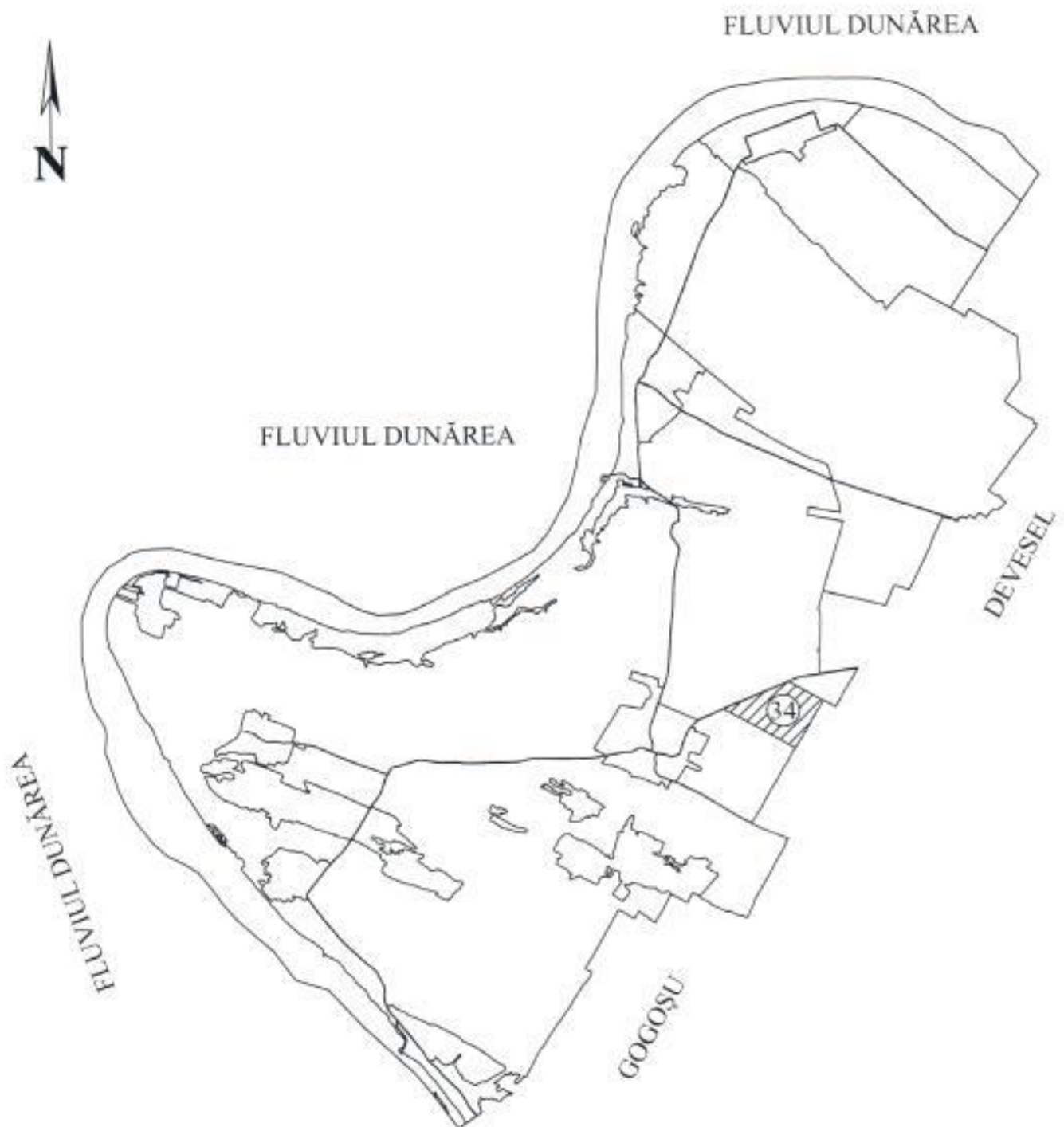
București

Nr. 1165/22.09.2016

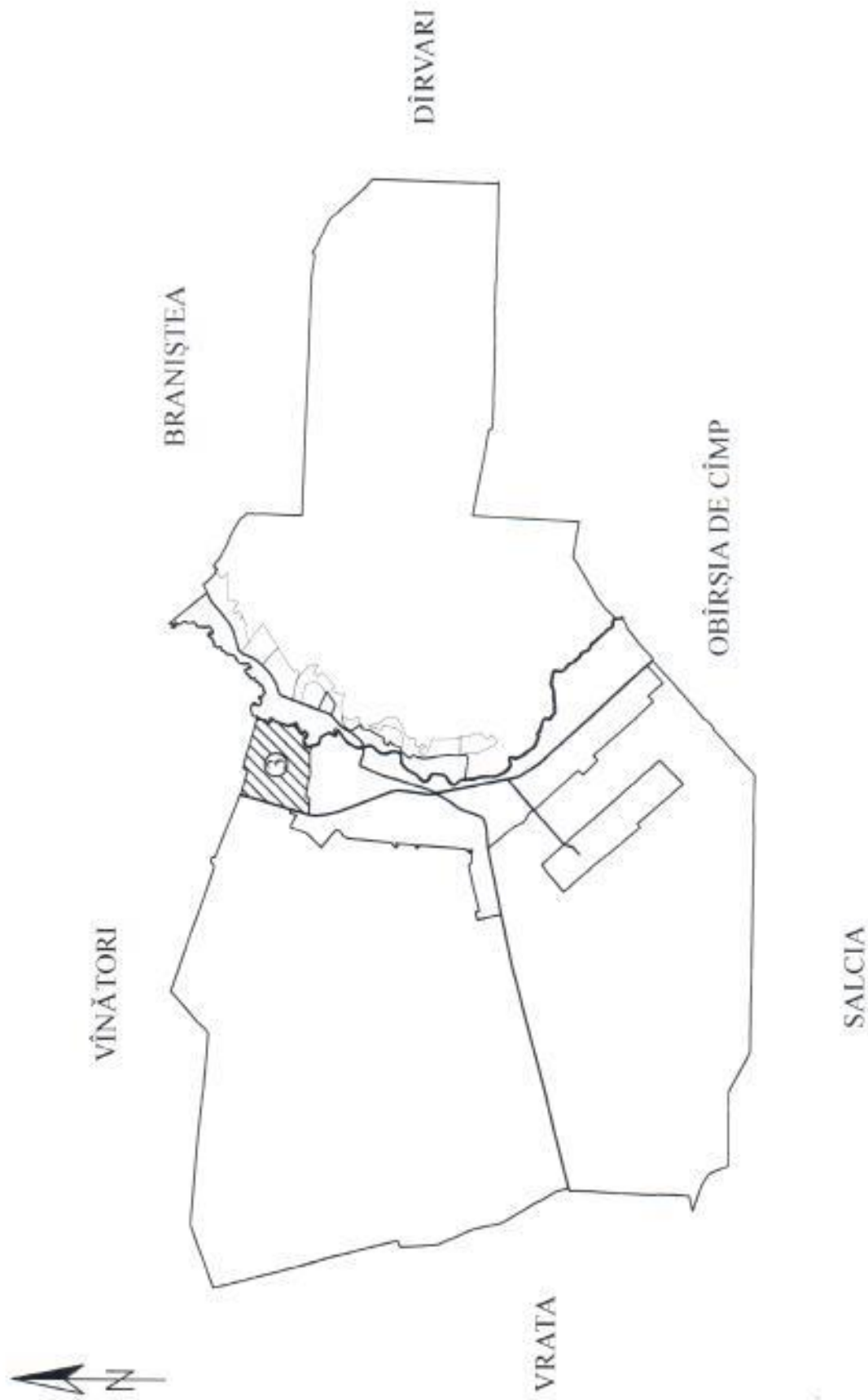
Lista unităților administrativ-teritoriale și a sectoarelor cadastrale în care încep lucrările de înregistrare sistematică a imobilelor

Nr. Crt.	Denumirea unității administrativ-teritoriale	Județul	Sectoarele cadastrale în care încep lucrările de înregistrare sistematică a imobilelor
1	Burila Mare	Mehedinți	34
2	Cujmir	Mehedinți	3
3	Devesel	Mehedinți	15
4	Gogoșu	Mehedinți	5
5	Punghina	Mehedinți	27

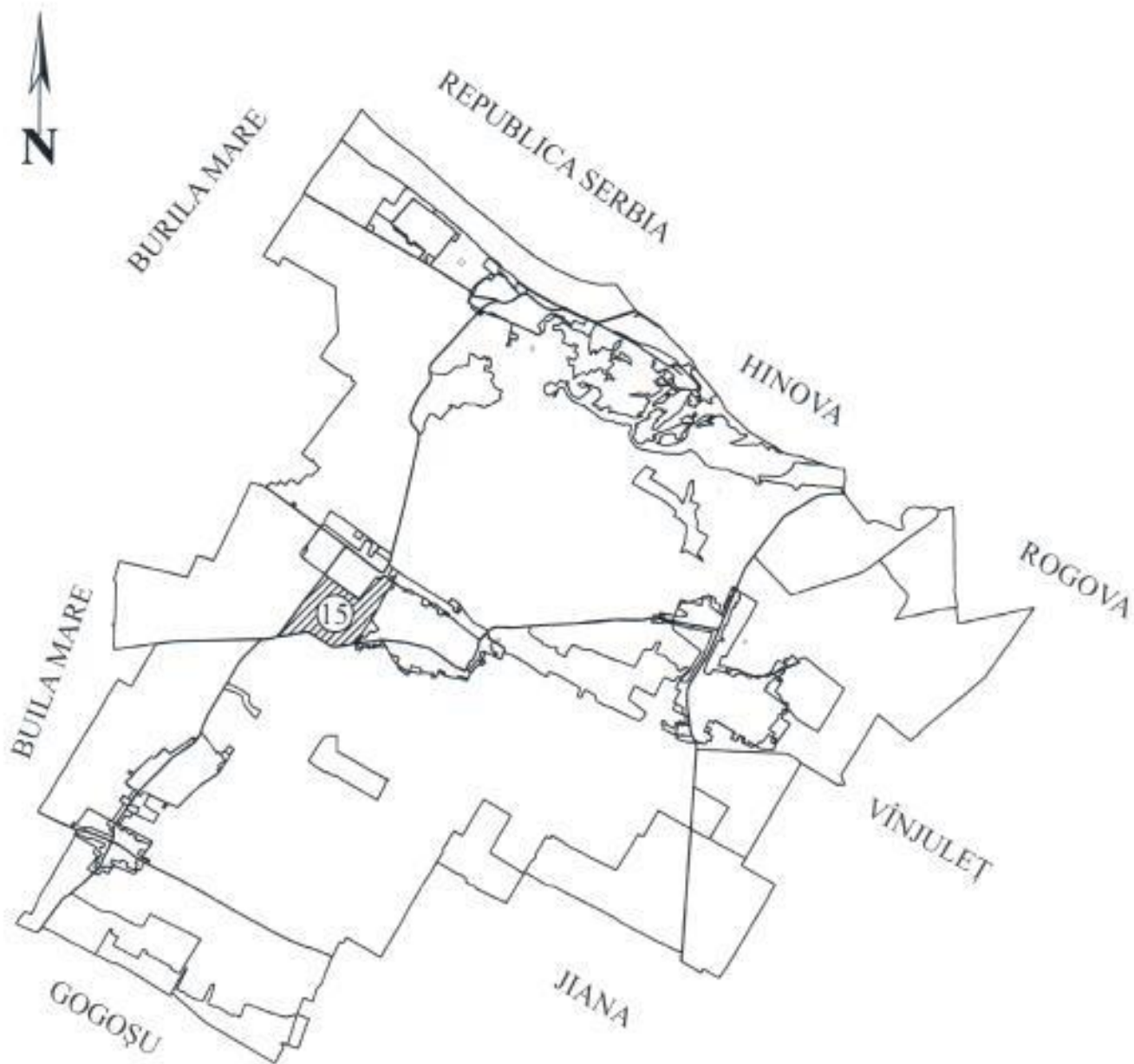
Reprezentarea grafică a sectorului cadastral în care se desfășoară lucrări de înregistrare sistematică
Sectorul nr. 34, UAT BURILA MARE, Județul MEHEDINȚI



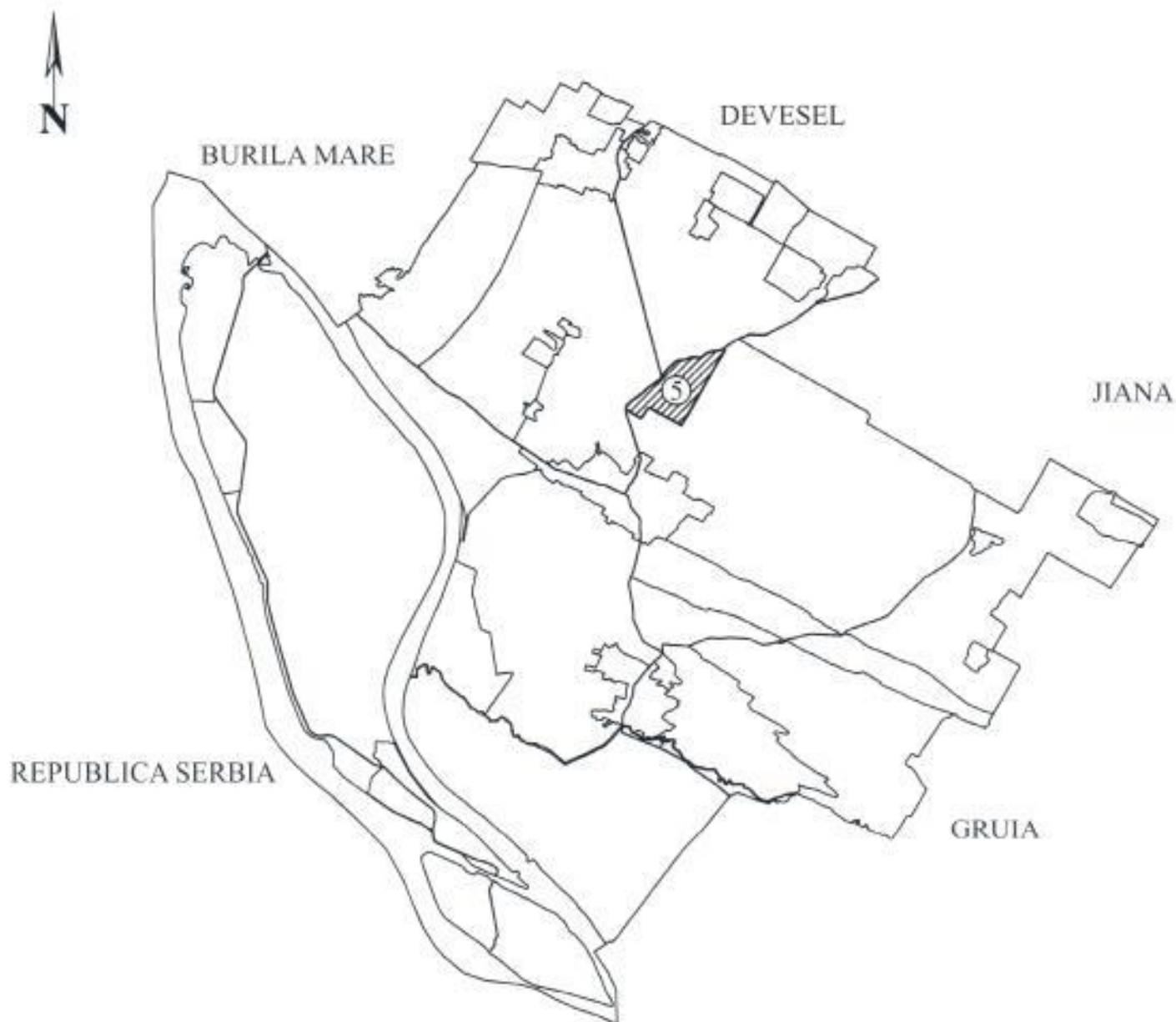
Anexa numărul 3
Reprezentarea grafică a sectorului cadastral în care se desfășoară lucrări de înregistrare sistematică
Sectorul nr. 3, UAT CUMIR, Județul MEHEDINȚI



Anexa numărul 4
Reprezentarea grafică a sectorului cadastral în care se desfășoară lucrări de înregistrare sistematică
Sectorul nr. 15, UAT DEVESEL, Județul MEHEDINȚI



Anexa numărul 5
Reprezentarea grafică a sectorului cadastral în care se desfășoară lucrări de înregistrare sistematică
Sectorul nr. 5, UAT GOGOȘU, Județul MEHEDINȚI



Anexa numărul 6
Reprezentarea grafică a sectorului cadastral în care se desfășoară lucrări de înregistrare sistematică
Sectorul nr. 27, UAT PUNGHINA, Județul MEHEDINȚI

