

Agenția Națională de Cadastru și Publicitate Imobiliară - ANCPI - Ordin nr. 13/2018 din 05 ianuarie 2018

Ordinul nr. 13/2018 privind aprobarea începerii lucrărilor de înregistrare sistematică a imobilelor, pe sectoare cadastrale, în 4 unități administrativ-teritoriale din județul Mureș

În vigoare de la 06 februarie 2018

Publicat în Monitorul Oficial, Partea I nr. 112 din 06 februarie 2018. Nu există modificări până la 12 februarie 2018.

Având în vedere prevederile art. 11 alin. (1) din Legea cadastrului și a publicității imobiliare nr. 7/1996, republicată, cu modificările și completările ulterioare, și ale art. 15 alin. (3) din Regulamentul de organizare și funcționare a Agenției Naționale de Cadastru și Publicitate Imobiliară, aprobat prin Hotărârea Guvernului nr. 1.288/2012, cu modificările și completările ulterioare,

în temeiul art. 3 alin. (13) din Legea cadastrului și a publicității imobiliare nr. 7/1996, republicată, cu modificările și completările ulterioare,

directorul general al Agenției Naționale de Cadastru și Publicitate Imobiliară emite prezentul ordin.

Art. 1. - Se aprobă începerea lucrărilor de înregistrare sistematică a imobilelor, pe sectoare cadastrale, situate pe teritoriul a 4 unități administrativ-teritoriale din județul Mureș, după cum urmează:

a) unitatea administrativ-teritorială Băla - sectoarele cadastrale nr. 1, 2, 5, 11, 14, 16, 17, 18, 19, 20, 21, 37, 40, 41, 43, 44, 45, 46, 47, 48, 49, 50, 51, 52, 53, 60 și 61;

b) unitatea administrativ-teritorială Beica de Jos - sectoarele cadastrale nr. 3, 6, 11, 12, 13, 16, 17, 30, 34, 36, 40, 41, 43, 46, 49, 54, 57, 60, 62, 64, 65, 66, 77, 78, 79, 80, 81, 86, 88, 89, 90, 91, 92, 93, 94, 96, 99, 100, 101, 102, 103, 110, 114 și 117;

c) unitatea administrativ-teritorială Grebenișu de Câmpie - sectoarele cadastrale nr. 1, 2, 3, 4, 5, 6, 7, 12, 15, 16, 17, 18, 20, 21, 22, 24, 26, 30, 31, 32, 33, 34, 35, 36, 38, 43, 45, 48, 49, 50, 51, 52, 53, 55, 72, 73, 83, 85, 87, 88, 92, 93, 94, 96, 97, 98, 100, 101, 102, 103, 107, 108, 109, 110, 117, 119, 120, 121, 124 și 125;

d) unitatea administrativ-teritorială Vărgata - sectoarele cadastrale nr. 1, 2, 3, 5, 6, 7, 23, 25, 40, 41, 42, 45, 46, 47, 58, 59, 60, 63, 64, 65, 66, 67, 68, 69, 70, 71, 73 și 75.

Art. 2. - Reprezentarea grafică a sectoarelor cadastrale în care se desfășoară lucrările de înregistrare sistematică a imobilelor este prevăzută în anexele nr. 1-4 la prezentul ordin.

Art. 3. - Anexele nr. 1-4 fac parte integrantă din prezentul ordin.

Art. 4. - Prezentul ordin se publică în Monitorul Oficial al României, Partea I.

p. Directorul general al Agenției Naționale de Cadastru și Publicitate
Imobiliară,
Ileana Spiroiu

București, 5 ianuarie 2018.

Nr. 13.

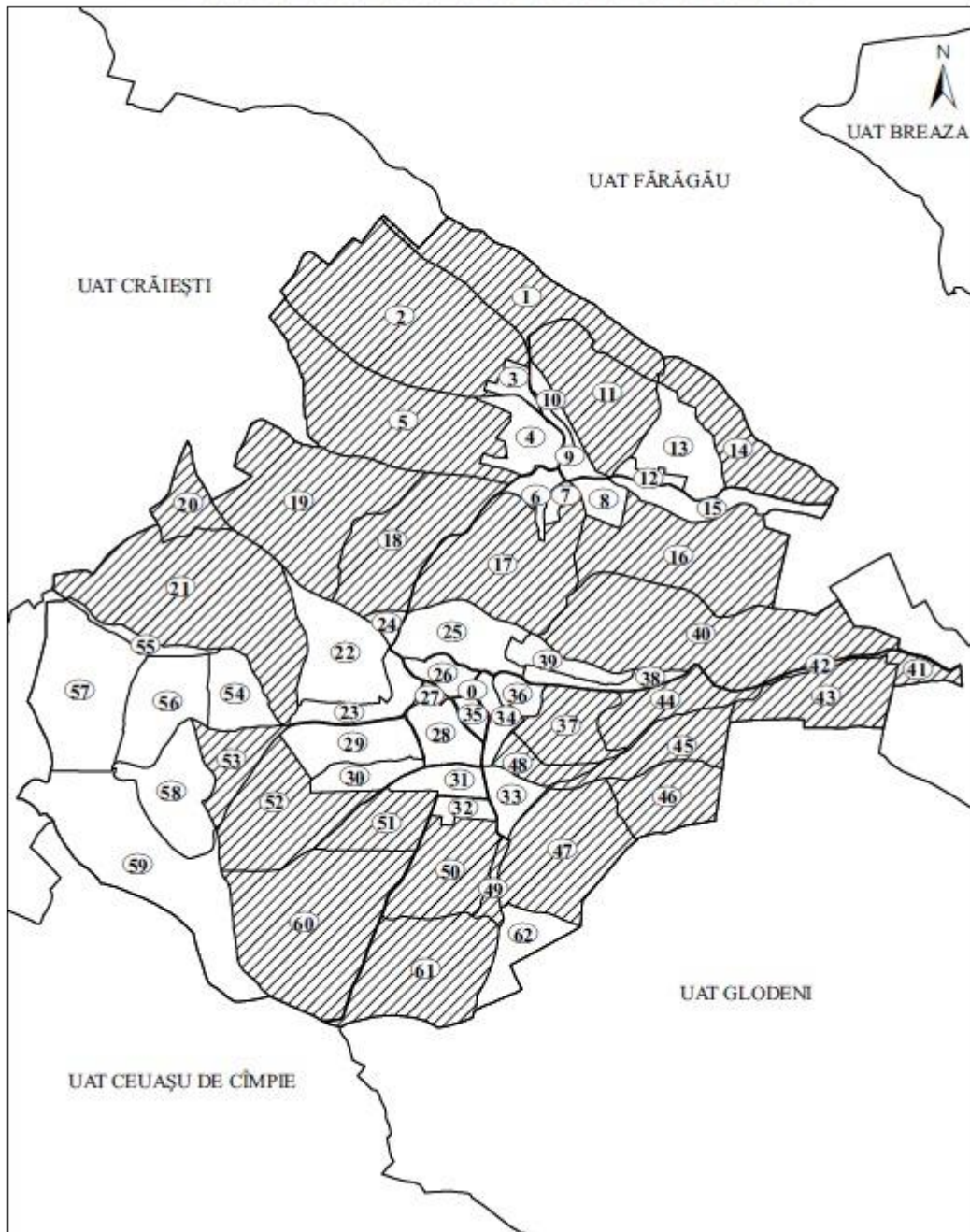
ANEXA Nr. 1

Reprezentarea grafică a sectoarelor cadastrale în care se desfășoară lucrări de înregistrare sistematică

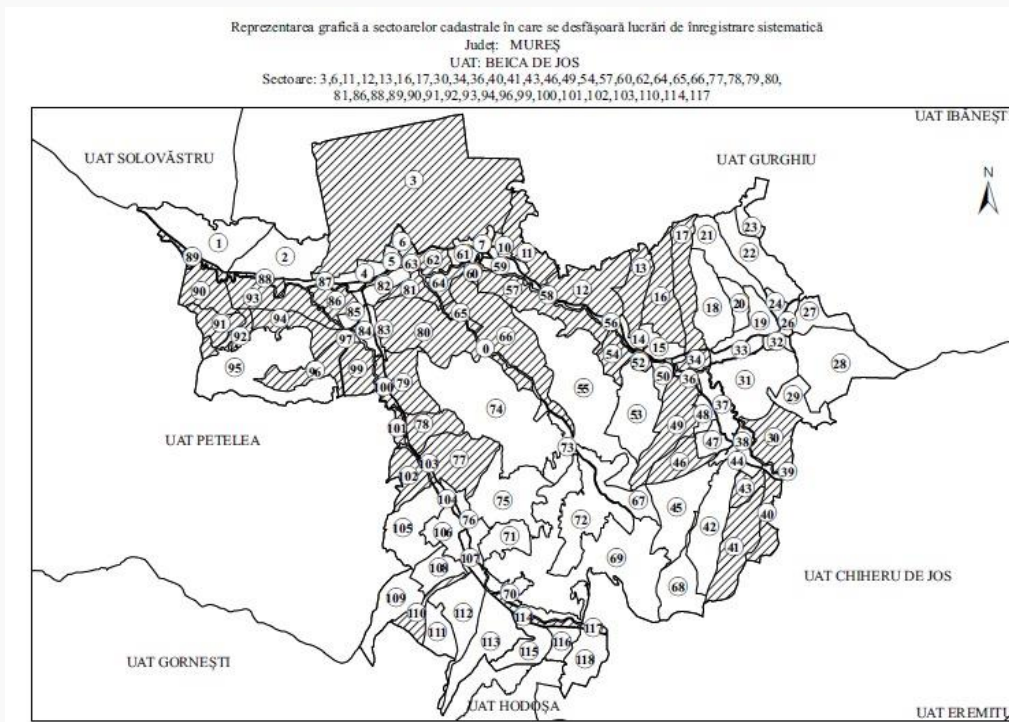
Județ: MUREȘ

UAT: BĂLA

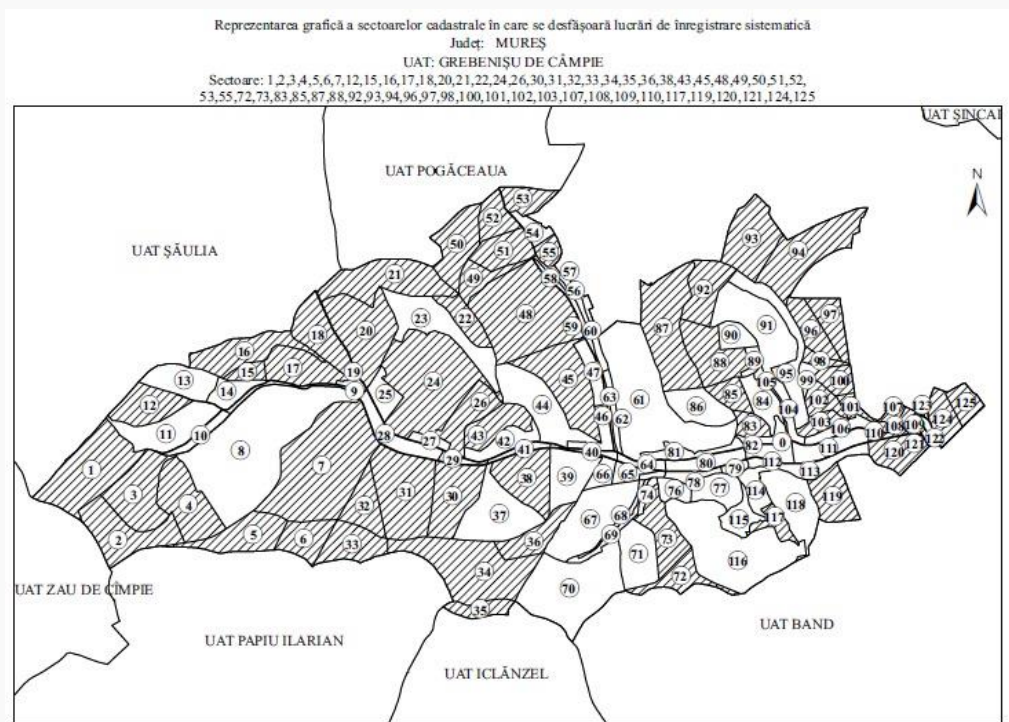
Sectoare: 1,2,5,11,14,16,17,18,19,20,21,37,40,41,43,44,45,46,47,48,49,50,51,52,53,60,61



ANEXA Nr. 2



ANEXA Nr. 3



ANEXA Nr. 4

