

## **Ordinul nr. 1252/2017 privind aprobarea începerii lucrărilor de înregistrare sistematică a imobilelor, pe sectoare cadastrale, în 6 unități administrativ-teritoriale din județul Mureș**

*În vigoare de la 03 octombrie 2017*

*Publicat în Monitorul Oficial, Partea I nr. 781 din 03 octombrie 2017. Nu există modificări până la 25 octombrie 2017.*

*Având în vedere prevederile art. 11 alin. (1) din Legea cadastrului și a publicității imobiliare nr. 7/1996, republicată, cu modificările și completările ulterioare, în temeiul art. 3 alin. (13) din Legea cadastrului și a publicității imobiliare nr. 7/1996, republicată, cu modificările și completările ulterioare,*

directorul general al Agenției Naționale de Cadastru și Publicitate Imobiliară emite prezentul ordin.

**Art. 1.** - Se aprobă începerea lucrărilor de înregistrare sistematică a imobilelor, pe sectoare cadastrale, situate pe teritoriul a 6 unități administrativ-teritoriale din județul Mureș, după cum urmează:

**a)** unitatea administrativ-teritorială Batoș - sectoarele cadastrale nr. 55, 56, 57, 58, 60, 77, 78, 80, 84, 89, 90, 91, 92, 103, 105, 106, 110, 117, 118, 125, 126, 133, 134, 135, 136 și 137;

**b)** unitatea administrativ-teritorială Gănești - sectoarele cadastrale nr. 49, 50, 52, 56, 57, 58, 60, 62, 74, 76, 77, 79, 81, 82, 83, 84, 85, 86, 87, 88 și 89;

**c)** unitatea administrativ-teritorială Pănet - sectoarele cadastrale nr. 23, 24, 40, 45, 46, 47, 61, 67, 68, 69, 77, 87, 88, 89, 96, 97, 98, 109, 122, 123, 124, 132, 133, 134, 142, 149, 150, 151, 159, 160, 161, 169, 172 și 193;

**d)** unitatea administrativ-teritorială Râciu - sectoarele cadastrale nr. 8, 9, 13, 14, 15, 16, 25, 26, 49, 50, 52, 99, 122, 123, 124, 129, 130, 147, 158, 159, 160, 161, 169, 170, 171 și 174;

**e)** unitatea administrativ-teritorială Suseni - sectoarele cadastrale nr. 4, 5, 7, 9, 11, 15, 16, 19, 21, 25, 26, 27, 28, 29, 30, 31, 32, 37, 38, 39, 40, 41, 42, 51, 53, 54, 55, 59, 63, 64 și 68;

**f)** unitatea administrativ-teritorială Valea Largă - sectoarele cadastrale nr. 1, 2, 5, 7, 12, 13, 14, 17, 19, 20, 22, 28, 30, 32, 33, 34, 37, 39, 40, 43, 49, 50, 52, 53, 57, 58, 59, 60, 61, 64, 65, 66, 68 și 69.

**Art. 2.** - Reprezentarea grafică a sectoarelor cadastrale în care se desfășoară lucrările de înregistrare sistematică a imobilelor este prevăzută în anexele nr. 1-6 la prezentul ordin.

**Art. 3.** - Anexele nr. 1-6 fac parte integrantă din prezentul ordin.

**Art. 4.** - Prezentul ordin se publică în Monitorul Oficial al României, Partea I.

Directorul general al Agenției Naționale de Cadastru și Publicitate  
Imobiliară,  
Radu Codruț Ștefănescu

București, 19 septembrie 2017.  
Nr. 1.252.

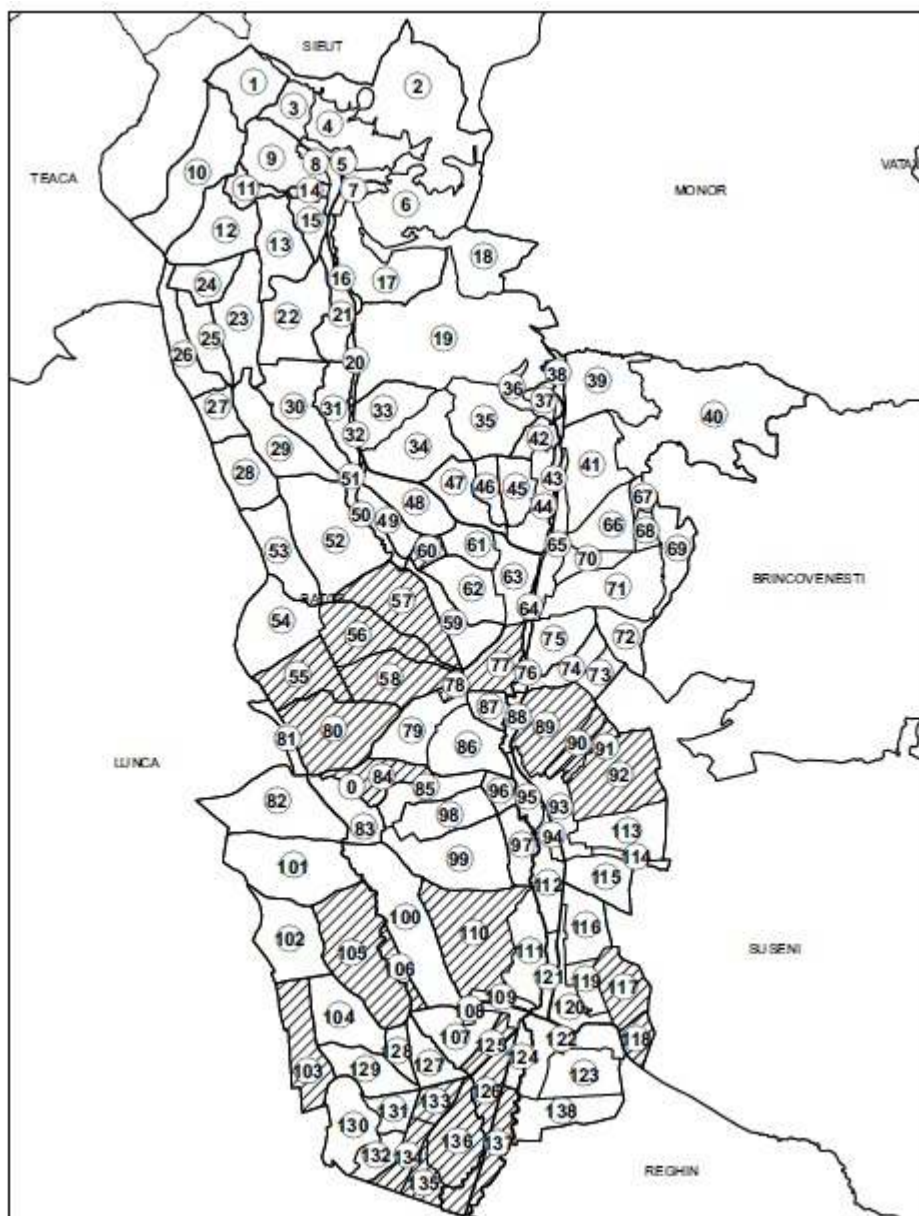
**ANEXA Nr. 1**

Reprezentarea grafică a sectoarelor cadastrale în care se desfășoară lucrări de  
înregistrare sistematică

Județ: MUREȘ

UAT: Batoș

Sectoare: 55, 56, 57, 58, 60, 77, 78, 80, 84, 89, 90, 91, 92, 103, 105, 106, 110, 117,  
118, 125, 126, 133, 134, 135, 136, 137



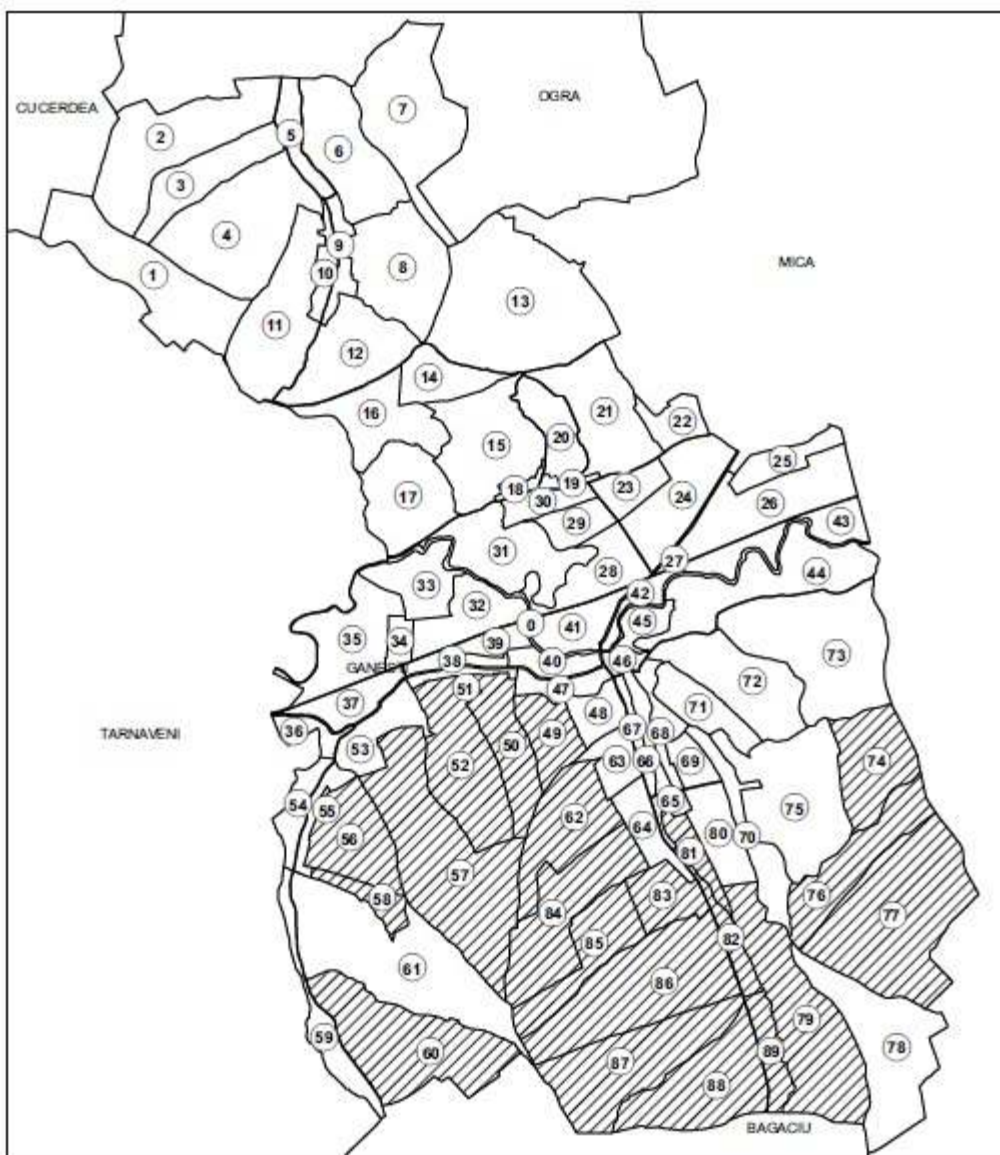
**ANEXA Nr. 2**

Reprezentarea grafică a sectoarelor cadastrale în care se desfășoară lucrări de înregistrare sistematică

Județ: MUREȘ

UAT: Gănești

Sectoare: 49, 50, 52, 56, 57, 58, 60, 62, 74, 76, 77, 79, 81, 82, 83, 84, 85, 86, 87, 88, 89



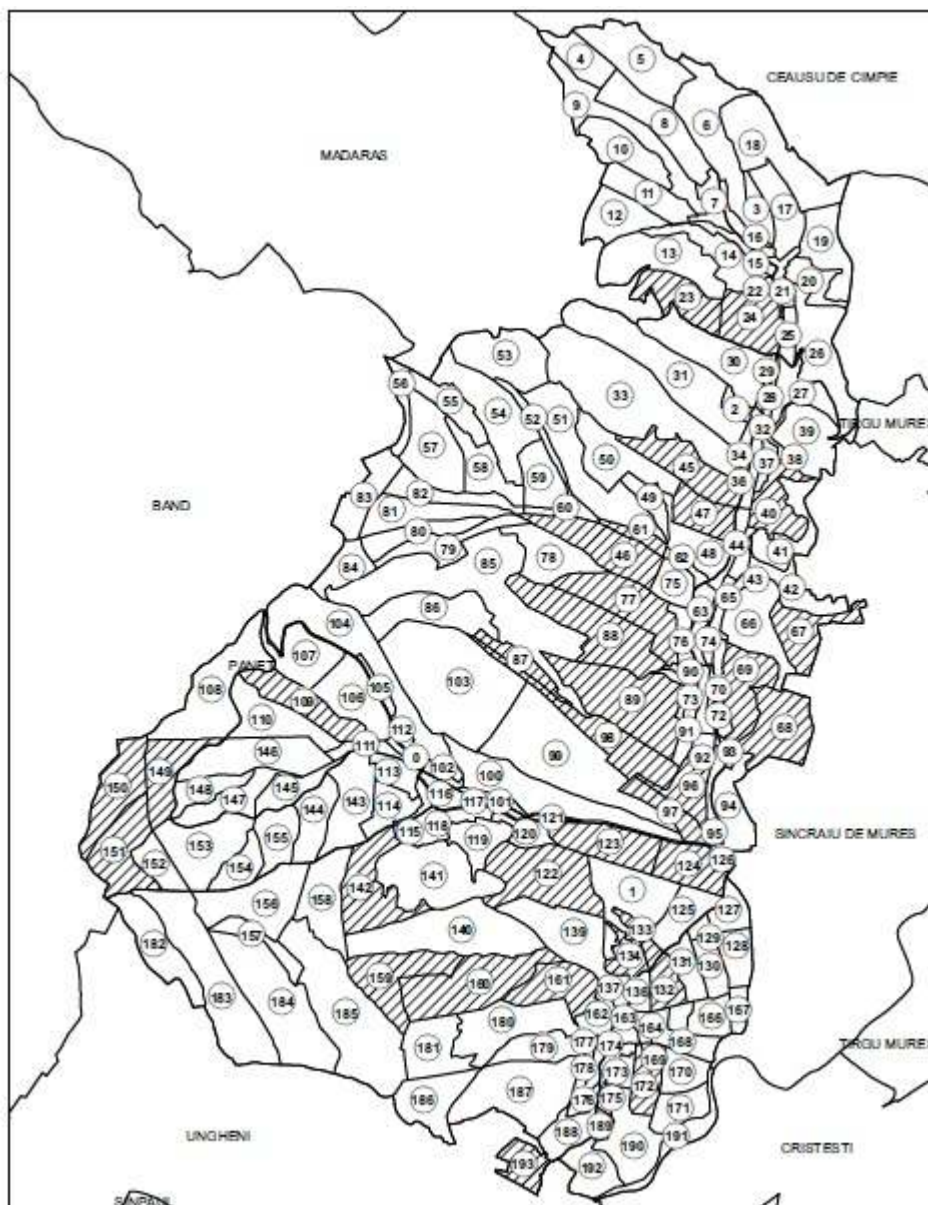
**ANEXA Nr. 3**

Reprezentarea grafică a sectoarelor cadastrale în care se desfășoară lucrări de înregistrare sistematică

Județ: MUREȘ

UAT: Pănet

Sectoare: 23, 24, 40, 45, 46, 47, 61, 67, 68, 69, 77, 87, 88, 89, 96, 97, 98, 109, 122, 123, 124, 132, 133, 134, 142, 149, 150, 151, 159, 160, 161, 169, 172, 193



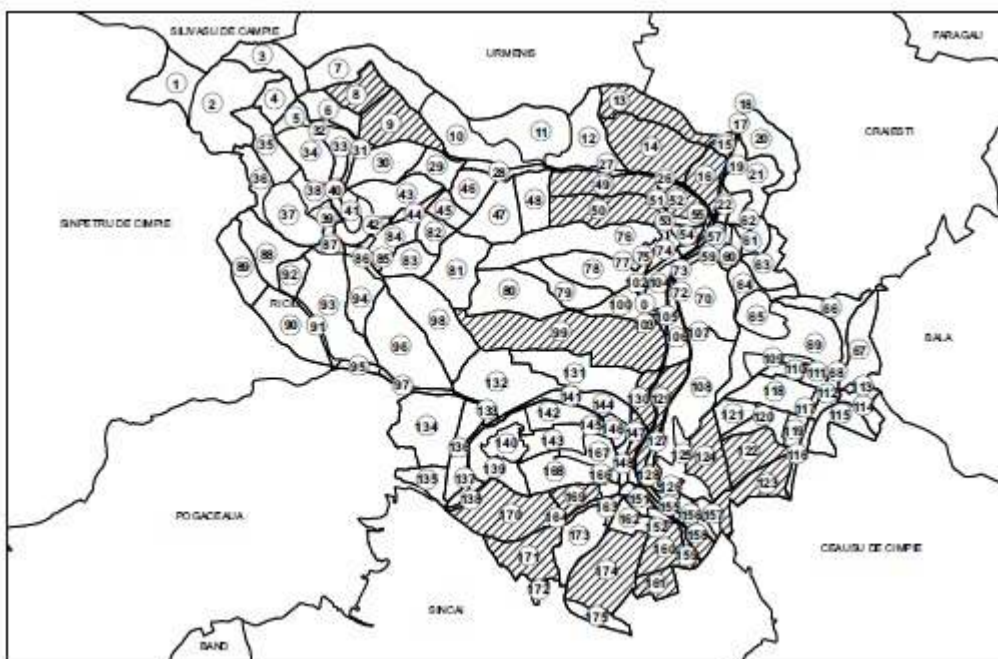
**ANEXA Nr. 4**

Reprezentarea grafică a sectoarelor cadastrale în care se desfășoară lucrări de înregistrare sistematică

Județ: MUREȘ

UAT: Râciu

Sectoare: 8, 9, 13, 14, 15, 16, 25, 26, 49, 50, 52, 99, 122, 123, 124, 129, 130, 147, 158, 159, 160, 161, 169, 170, 171, 174



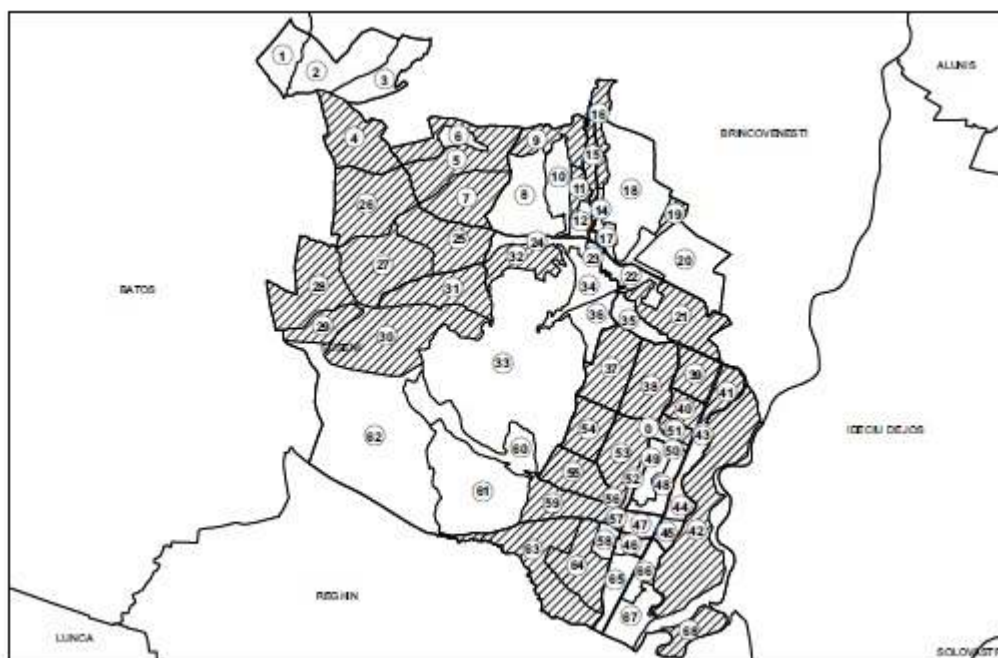
**ANEXA Nr. 5**

Reprezentarea grafică a sectoarelor cadastrale în care se desfășoară lucrări de înregistrare sistematică

Județ: MUREȘ

UAT: Suseni

Sectoare: 4, 5, 7, 9, 11, 15, 16, 19, 21, 25, 26, 27, 28, 29, 30, 31, 32, 37, 38, 39, 40, 41, 42, 51, 53, 54, 55, 59, 63, 64, 68



**ANEXA Nr. 6**

Reprezentarea grafică a sectoarelor cadastrale în care se desfășoară lucrări de înregistrare sistematică

Județ: MUREȘ

UAT: Valea Largă

Sectoare: 1, 2, 5, 7, 12, 13, 14, 17, 19, 20, 22, 28, 30, 32, 33, 34, 37, 39, 40, 43, 49, 50, 52, 53, 57, 58, 59, 60, 61, 64, 65, 66, 68, 69

