

Agenția Națională de Cadastru și Publicitate Imobiliară - ANCPI - Ordin nr. 1040/2019 din 28 martie 2019

Ordinul nr. 1040/2019 privind aducerea la cunoștința publică a sectoarelor cadastrale din 11 unități administrativ-teritoriale din județul Mureș în care se derulează lucrări de înregistrare sistematică

În vigoare de la 24 aprilie 2019

Publicat în Monitorul Oficial, Partea I nr. 320 din 24 aprilie 2019. Formă aplicabilă la 18 noiembrie 2019.

Având în vedere prevederile art. 11 alin. (1) din Legea cadastrului și a publicității imobiliare nr. 7/1996, republicată, cu modificările și completările ulterioare,

în temeiul art. 3 alin. (13) din Legea cadastrului și a publicității imobiliare nr. 7/1996, republicată, cu modificările și completările ulterioare,

directorul general al Agenției Naționale de Cadastru și Publicitate Imobiliară emite prezentul ordin.

Art. 1. - Se aduce la cunoștința publică derularea lucrărilor de înregistrare sistematică, pe sectoare cadastrale, în 11 unități administrativ-teritoriale din județul Mureș, după cum urmează:

a) unitatea administrativ-teritorială Acățari - sectoarele cadastrale nr. 1, 3, 38, 39, 40, 41, 42, 43, 44, 50;

b) unitatea administrativ-teritorială Batoș - sectoarele cadastrale nr. 16, 17, 20, 21, 31, 32, 35, 42, 45, 46, 47, 66, 67, 68, 69, 70, 71, 76, 79, 83, 87, 88, 96, 97, 99;

c) unitatea administrativ-teritorială Chibed - sectoarele cadastrale nr. 13, 14, 16, 17, 18, 22, 26, 27, 28, 29;

d) unitatea administrativ-teritorială Fântânele - sectoarele cadastrale nr. 8, 11, 16, 17, 18, 19, 21, 25, 26;

e) unitatea administrativ-teritorială Mica - sectoarele cadastrale nr. 3, 4, 5, 14, 19, 27, 28, 58, 80;

f) unitatea administrativ-teritorială Neaua - sectoarele cadastrale nr. 1, 3, 5, 19, 24, 35, 39, 41;

g) unitatea administrativ-teritorială Râciu - sectoarele cadastrale nr. 1, 2, 4, 5, 34, 35, 36, 45, 47, 62, 67, 81, 82, 88, 92, 93, 94, 95, 98, 100, 104, 105, 110, 118, 120, 121, 132, 139, 142, 143, 173;

h) unitatea administrativ-teritorială Reghin - sectoarele cadastrale nr. 16, 17, 29, 70;

i) unitatea administrativ-teritorială Sighișoara - sectoarele cadastrale nr. 32, 33, 35, 50, 53, 97, 98;

j) unitatea administrativ-teritorială Stânceni - sectoarele cadastrale nr. 4, 8, 9, 14, 17, 20, 21, 22, 26, 27, 28, 31, 33, 34, 35, 38, 39, 40, 43;

k) unitatea administrativ-teritorială Ungheni - sectorul cadastral nr. 76.

Art. 2. - Reprezentarea grafică a sectoarelor cadastrale în care se desfășoară lucrările de înregistrare sistematică este prevăzută în anexele nr. 1-11 la prezentul ordin.

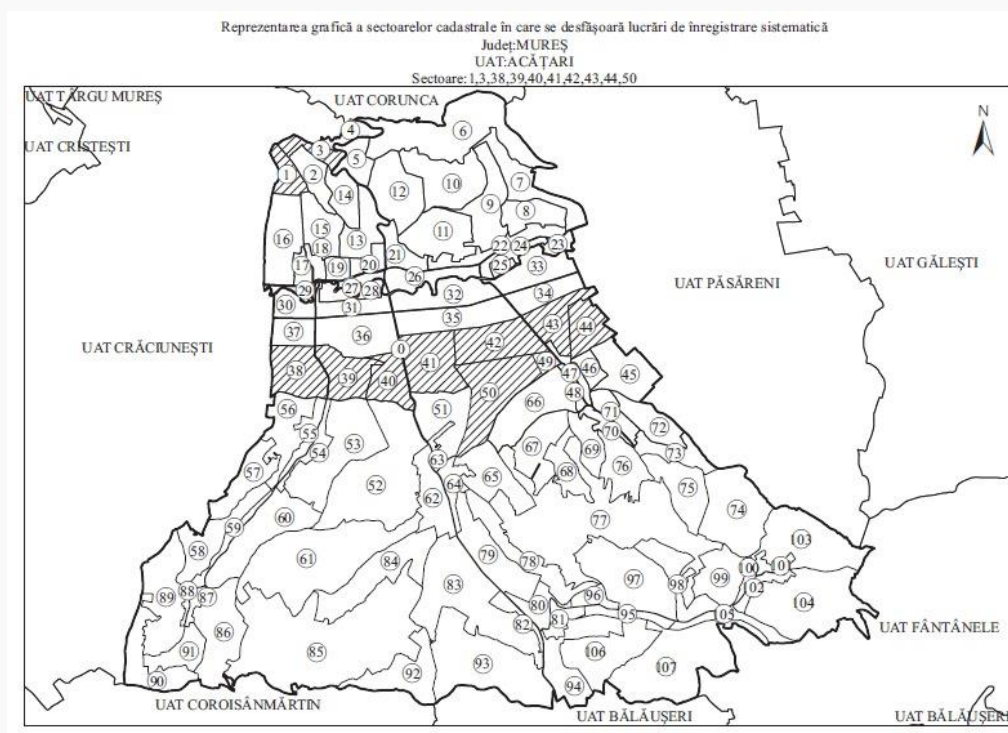
Art. 3. - Anexele nr. 1-11 fac parte integrantă din prezentul ordin.

Art. 4. - Prezentul ordin se publică în Monitorul Oficial al României, Partea I.

Directorul general al Agenției Naționale de Cadastru și Publicitate
Imobiliară,
Radu-Codruț Ștefănescu

București, 28 martie 2019.
Nr. 1.040.

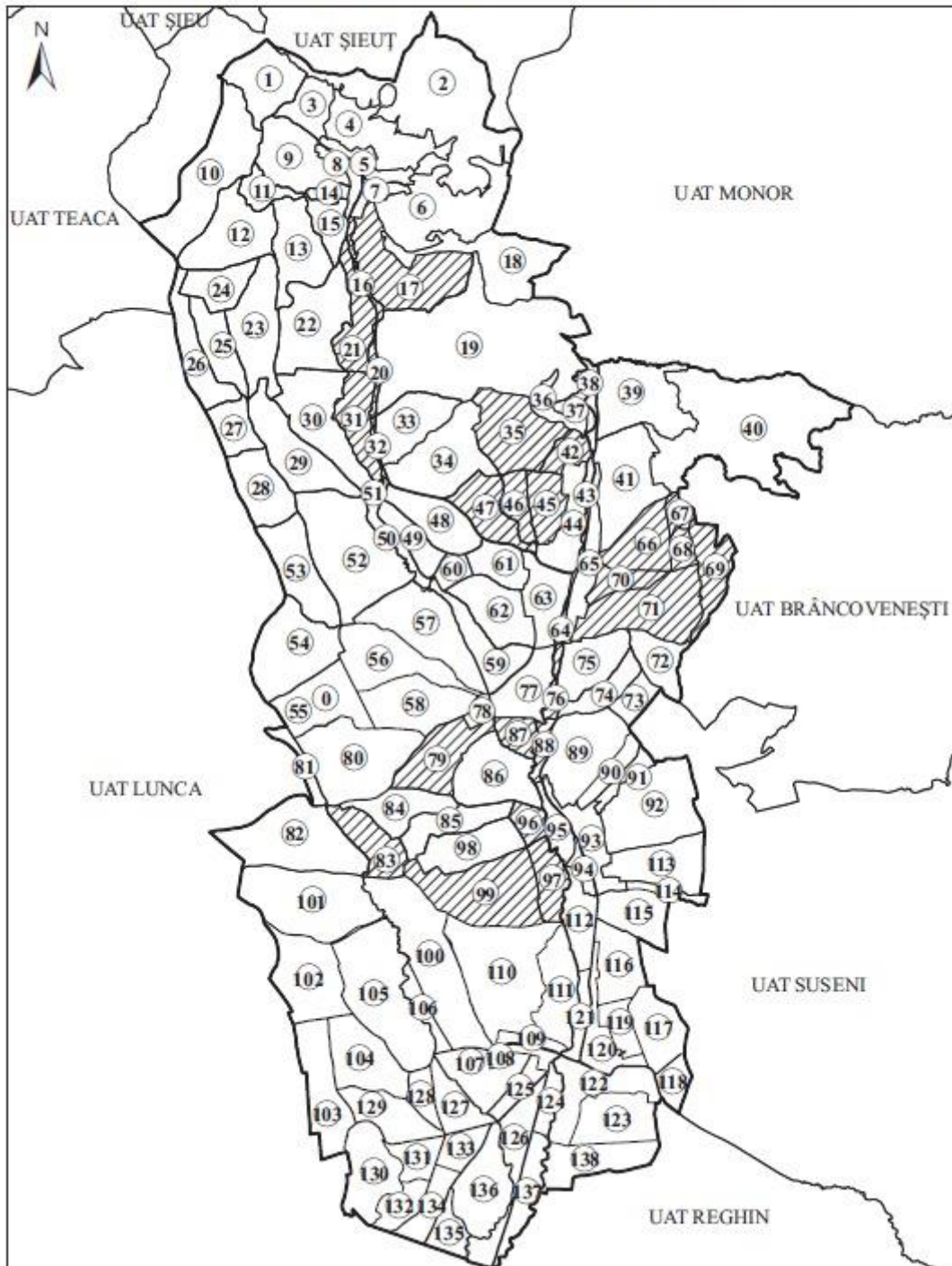
ANEXA Nr. 1



ANEXA Nr. 2

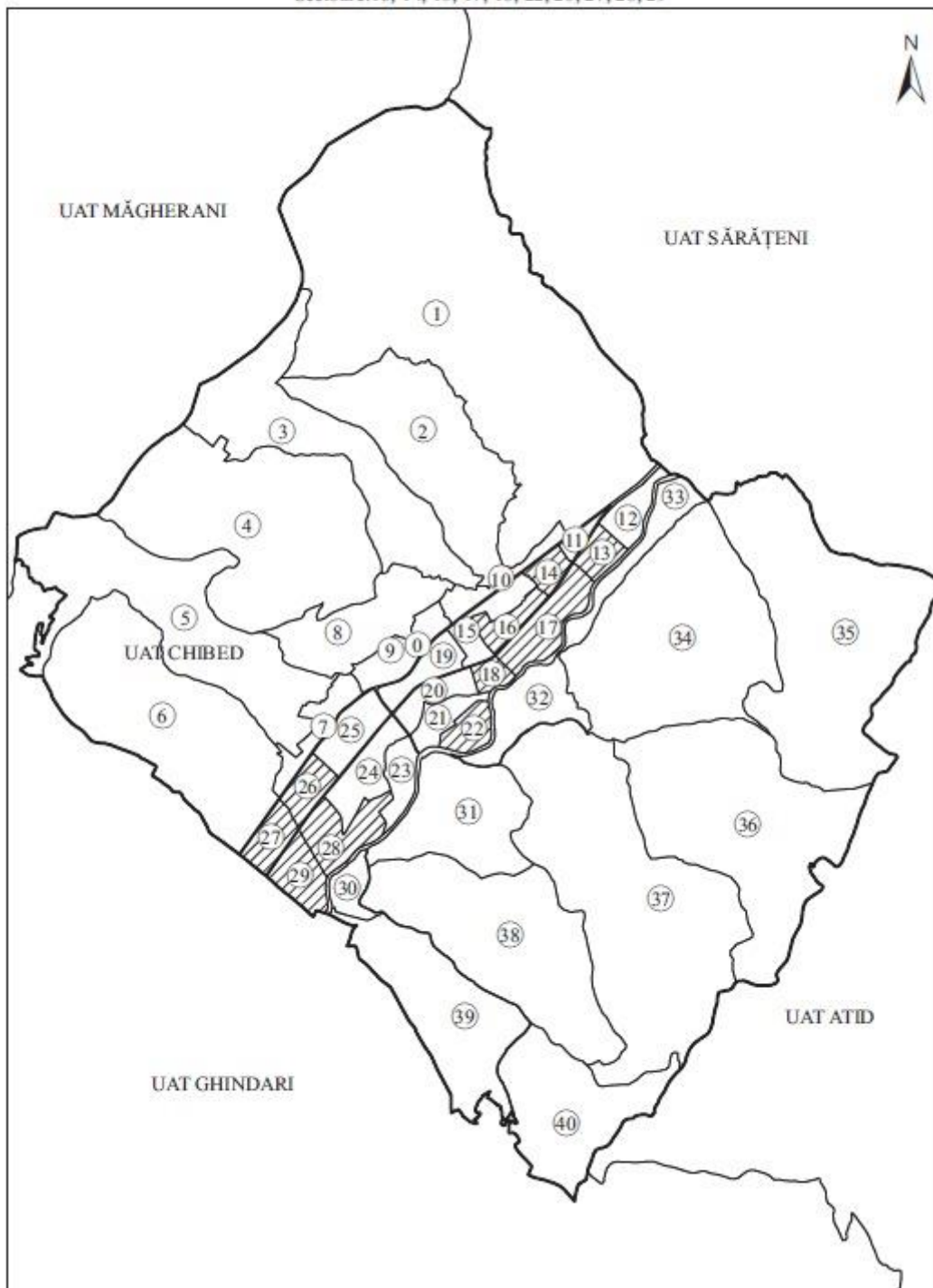
Reprezentarea grafică a sectoarelor cadastrale în care se desfășoară lucrări de înregistrare sistematică
 Județ: MUREȘ
 UAT: BATOȘ

Sectoare: 16,17,20,21,31,32,35,42,45,46,47,66,67,68,69,70,71,76,79,83,87,88,96,97,99

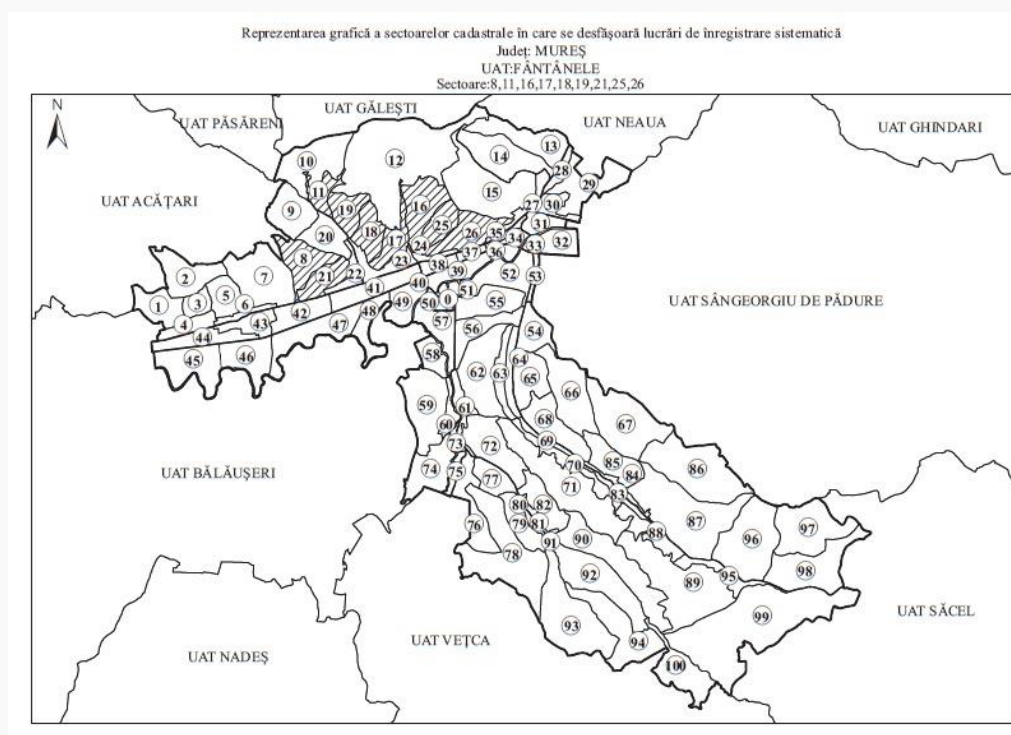


ANEXA Nr. 3

Reprezentarea grafică a sectoarelor cadastrale în care se desfășoară lucrări de înregistrare sistematică
 Județ: MUREȘ
 UAT: CHIBED
 Sectoare: 13, 14, 16, 17, 18, 22, 26, 27, 28, 29

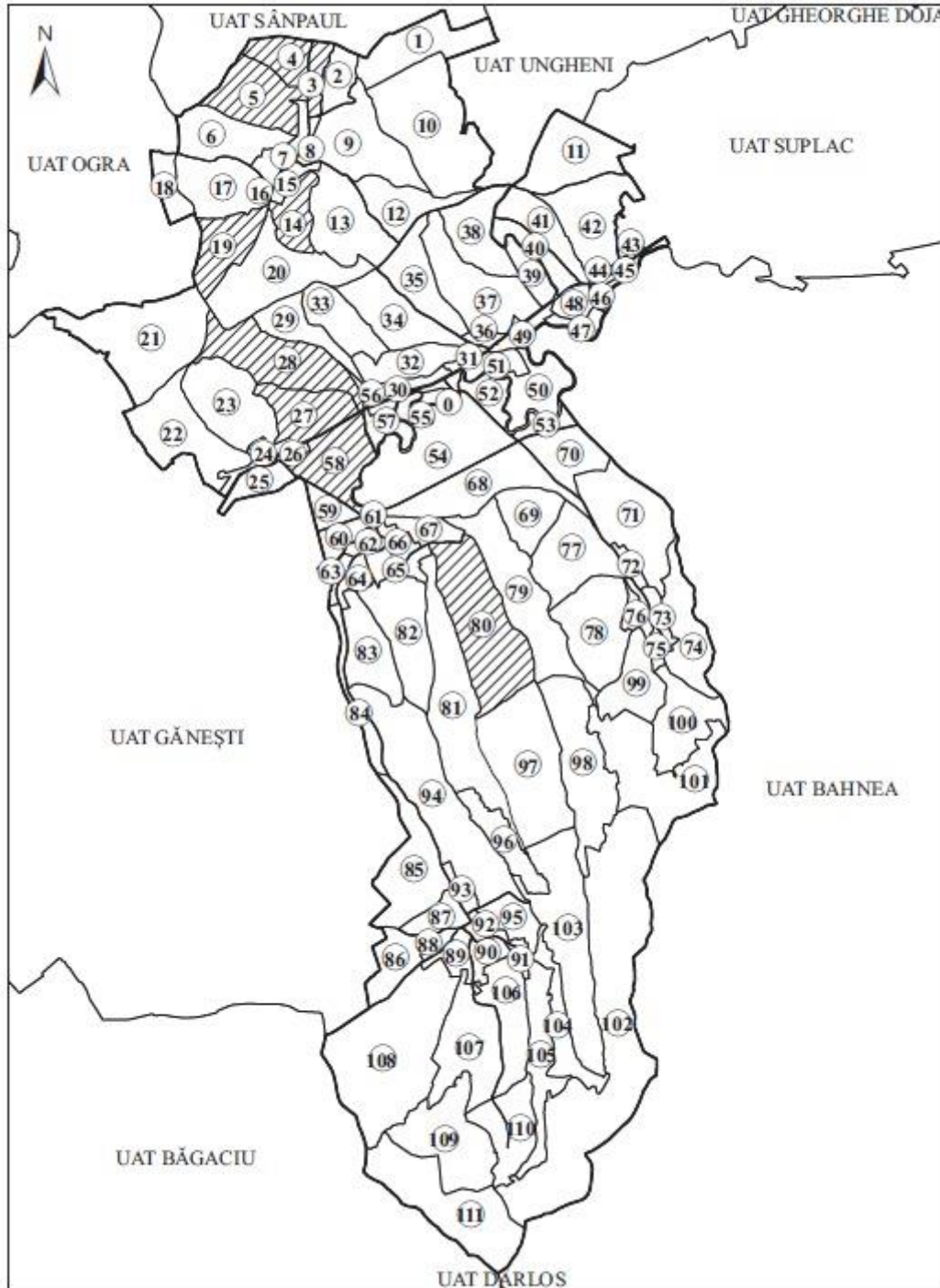


ANEXA Nr. 4



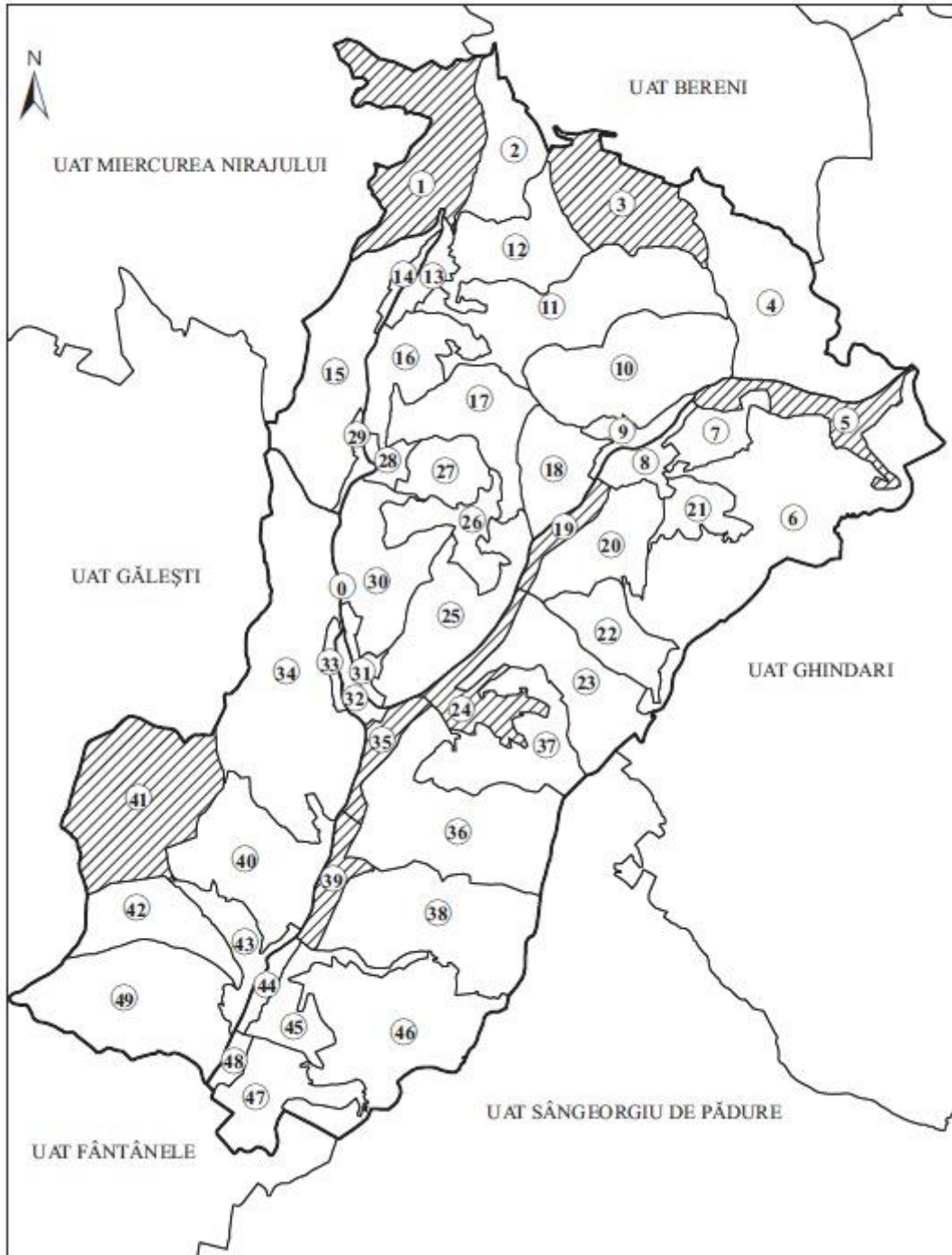
ANEXA Nr. 5

Reprezentarea grafică a sectoarelor cadastrale în care se desfășoară lucrări de înregistrare sistematică
 Județ: MUREȘ
 UAT: MICA
 Sectoare: 3,4,5,14,19,27,28,58,80

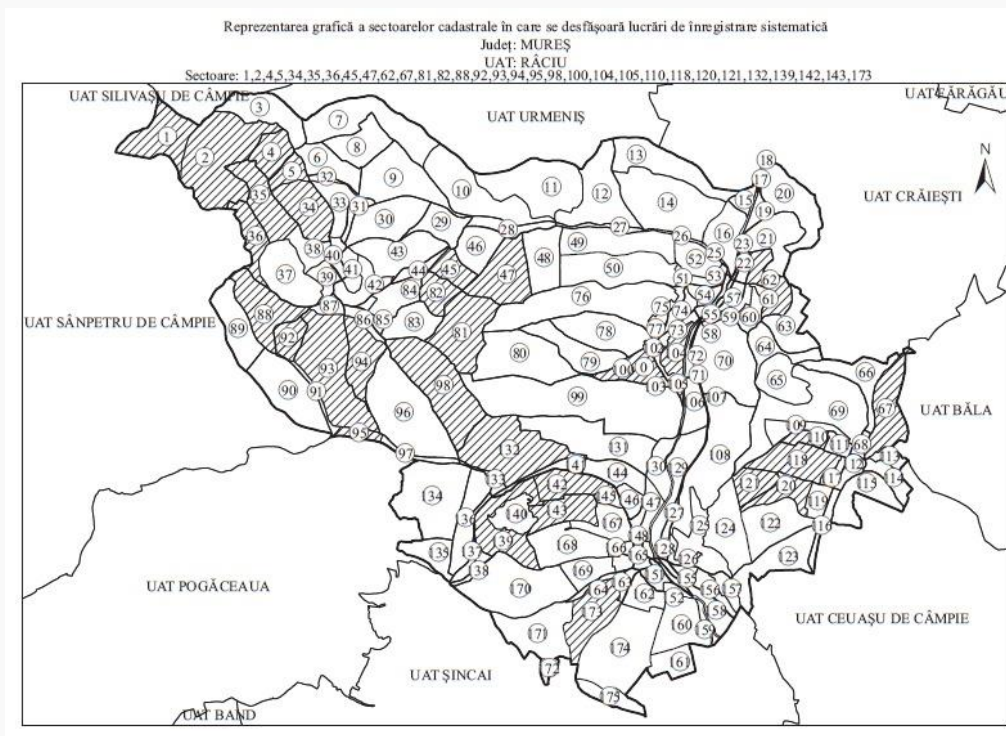


ANEXA Nr. 6

Reprezentarea grafică a sectoarelor cadastrale în care se desfășoară lucrări de înregistrare sistematică
 Județ: MUREȘ
 UAT: NEAUA
 Sectoare: 1,3,5,19,24,35,39,41



ANEXA Nr. 7



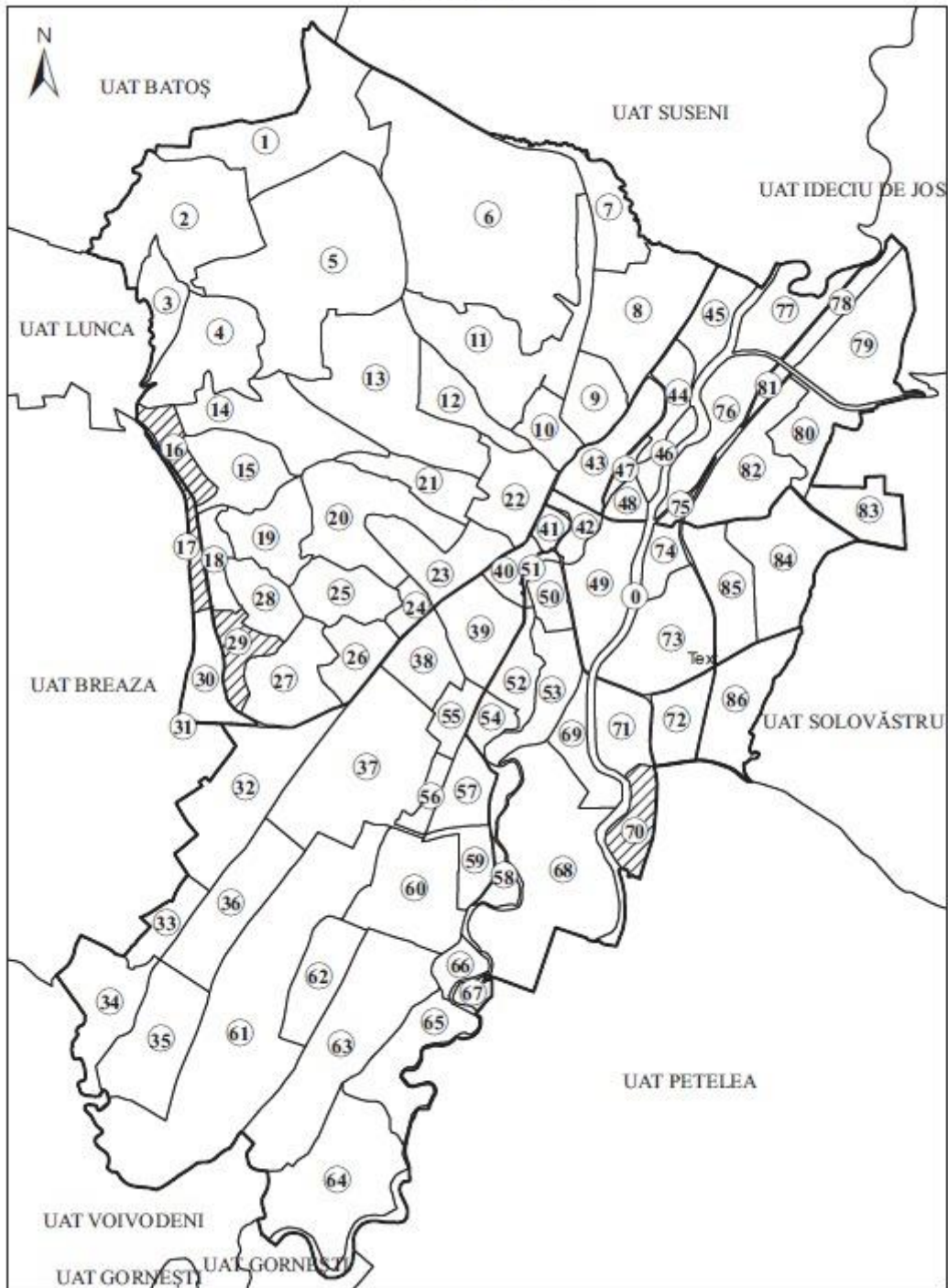
ANEXA Nr. 8

Reprezentarea grafică a sectoarelor cadastrale în care se desfășoară lucrări de înregistrare sistematică

Județ: MUREȘ

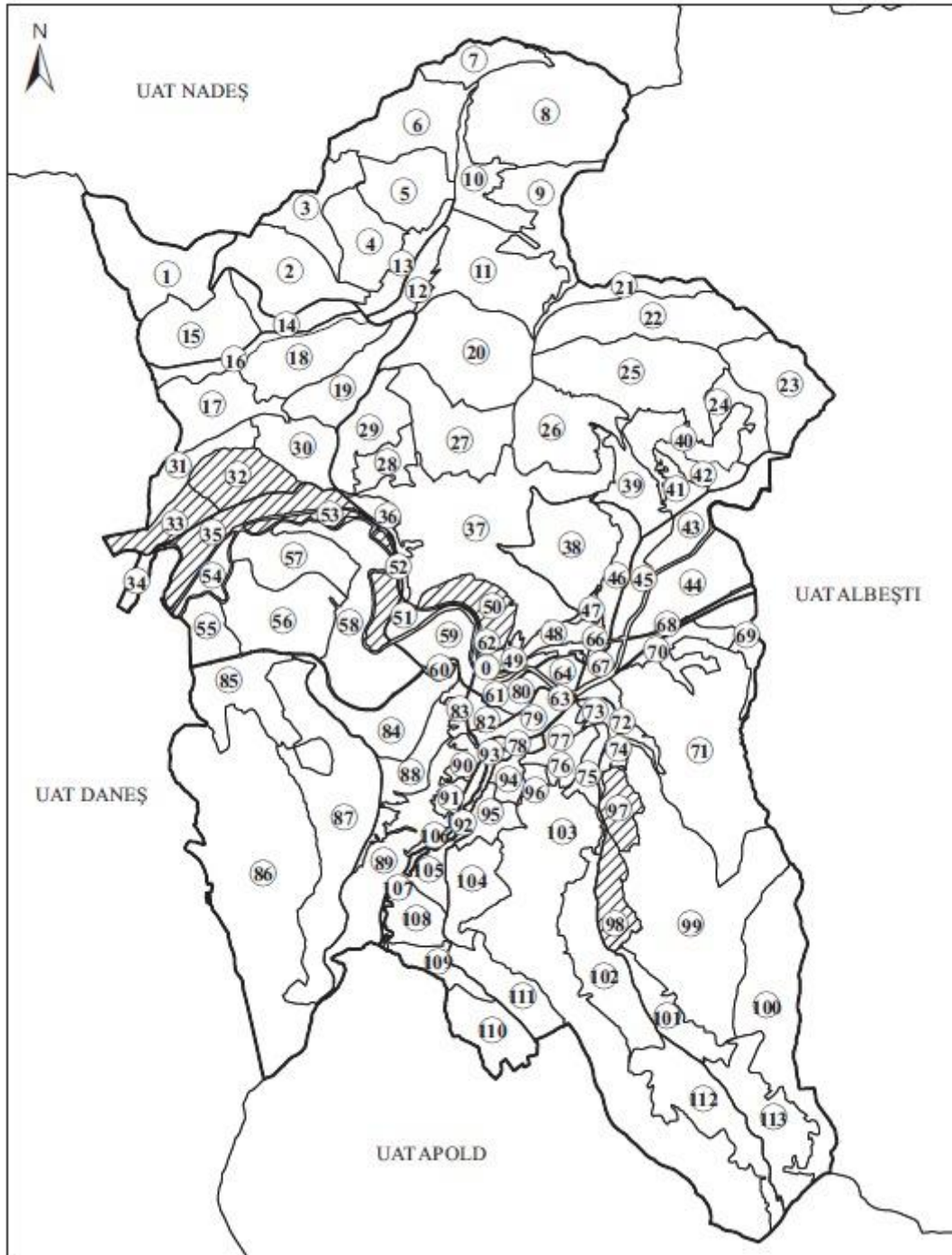
UAT: REGHIN

Sectoare: 16,17,29,70



ANEXA Nr. 9

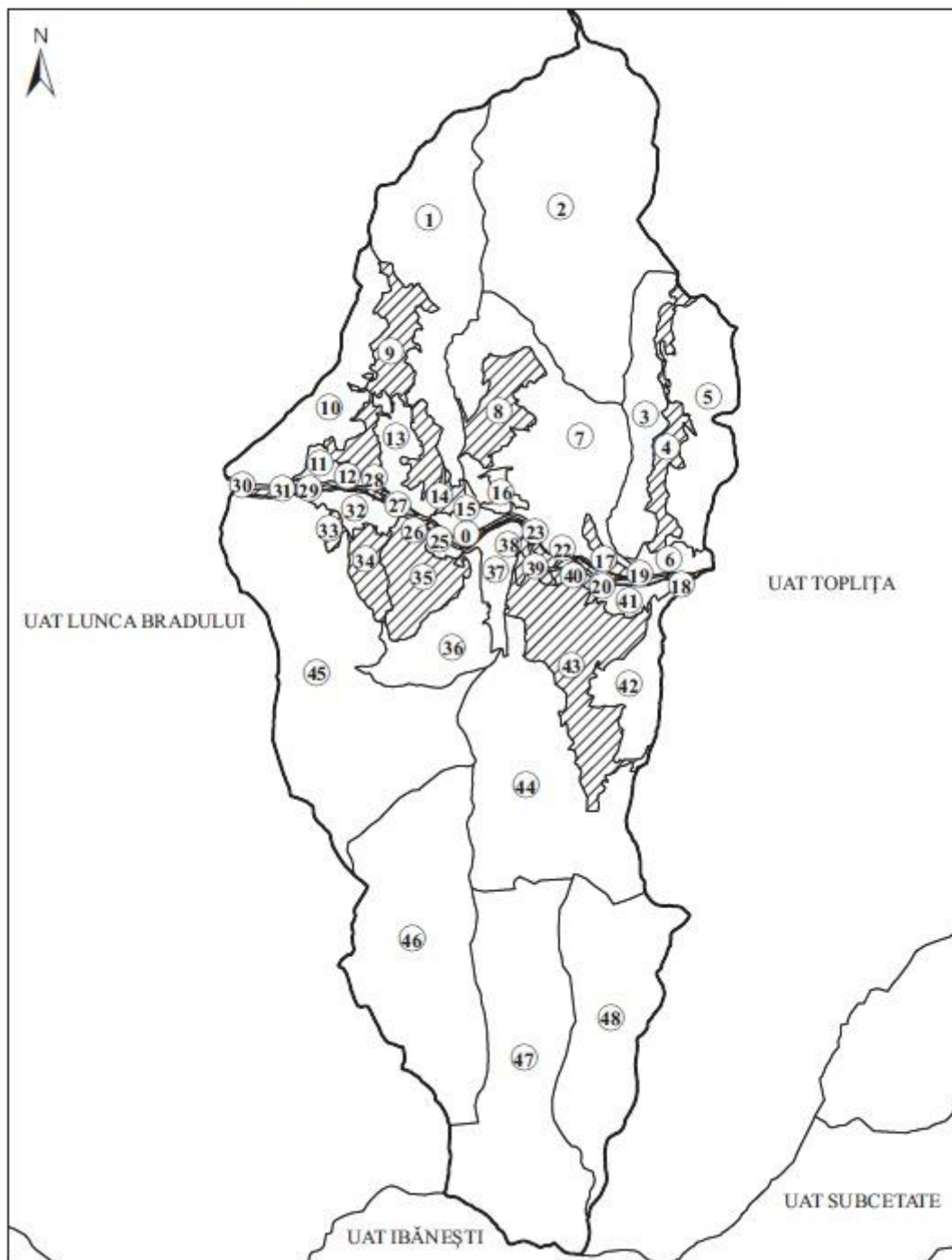
Reprezentarea grafică a sectoarelor cadastrale în care se desfășoară lucrări de înregistrare sistematică
 Județ: MUREȘ
 UAT: SIGHIȘOARA
 Sectoare: 32,33,35,50,53,97,98



ANEXA Nr. 10

Reprezentarea grafică a sectoarelor cadastrale în care se desfășoară lucrări de înregistrare sistematică
Județ: MUREȘ
UAT: STÂNCENI

Sectoare: 4, 8, 9, 14, 17, 20, 21, 22, 26, 27, 28, 31, 33, 34, 35, 38, 39, 40, 43



ANEXA Nr. 11

Reprezentarea grafică a sectoarelor cadastrale în care se desfășoară lucrări de înregistrare sistematică
 Județ: MUREȘ
 UAT: UNGHENI
 Sectoare:76

