

Agenția Națională de Cadastru și Publicitate Imobiliară - ANCPI - Ordin nr. 1009/2019 din 21 martie 2019

Ordinul nr. 1009/2019 privind aducerea la cunoștința publică a sectoarelor cadastrale din 5 unități administrativ-teritoriale din județul Neamț în care se derulează lucrări de înregistrare sistematică

În vigoare de la 03 mai 2019

Publicat în Monitorul Oficial, Partea I nr. 341 din 03 mai 2019. Formă aplicabilă la 27 septembrie 2019.

Având în vedere prevederile art. 11 alin. (1) din Legea cadastrului și a publicității imobiliare nr. 7/1996, republicată, cu modificările și completările ulterioare,

în temeiul art. 3 alin. (13) din Legea cadastrului și a publicității imobiliare nr. 7/1996, republicată, cu modificările și completările ulterioare,

directorul general al Agenției Naționale de Cadastru și Publicitate Imobiliară emite prezentul ordin.

Art. 1. - Se aduce la cunoștința publică derularea lucrărilor de înregistrare sistematică, pe sectoare cadastrale, în 5 unități administrativ-teritoriale din județul Neamț, după cum urmează:

a) unitatea administrativ-teritorială Doljești - sectoarele cadastrale nr. 1, 2, 3, 131, 133, 134, 135, 136, 137, 138;

b) unitatea administrativ-teritorială Gârcina - sectoarele cadastrale nr. 78, 82, 83, 84, 87, 88, 89;

c) unitatea administrativ-teritorială Ștefan cel Mare - sectoarele cadastrale nr. 38, 49, 56, 59, 72, 73, 74, 78, 82, 87, 88;

d) unitatea administrativ-teritorială Țibucani - sectoarele cadastrale nr. 10, 11, 12, 13;

e) unitatea administrativ-teritorială Urecheni - sectoarele cadastrale nr. 16, 29, 58.

Art. 2. - Reprezentarea grafică a sectoarelor cadastrale în care se desfășoară lucrările de înregistrare sistematică este prevăzută în anexele nr. 1-5 la prezentul ordin.

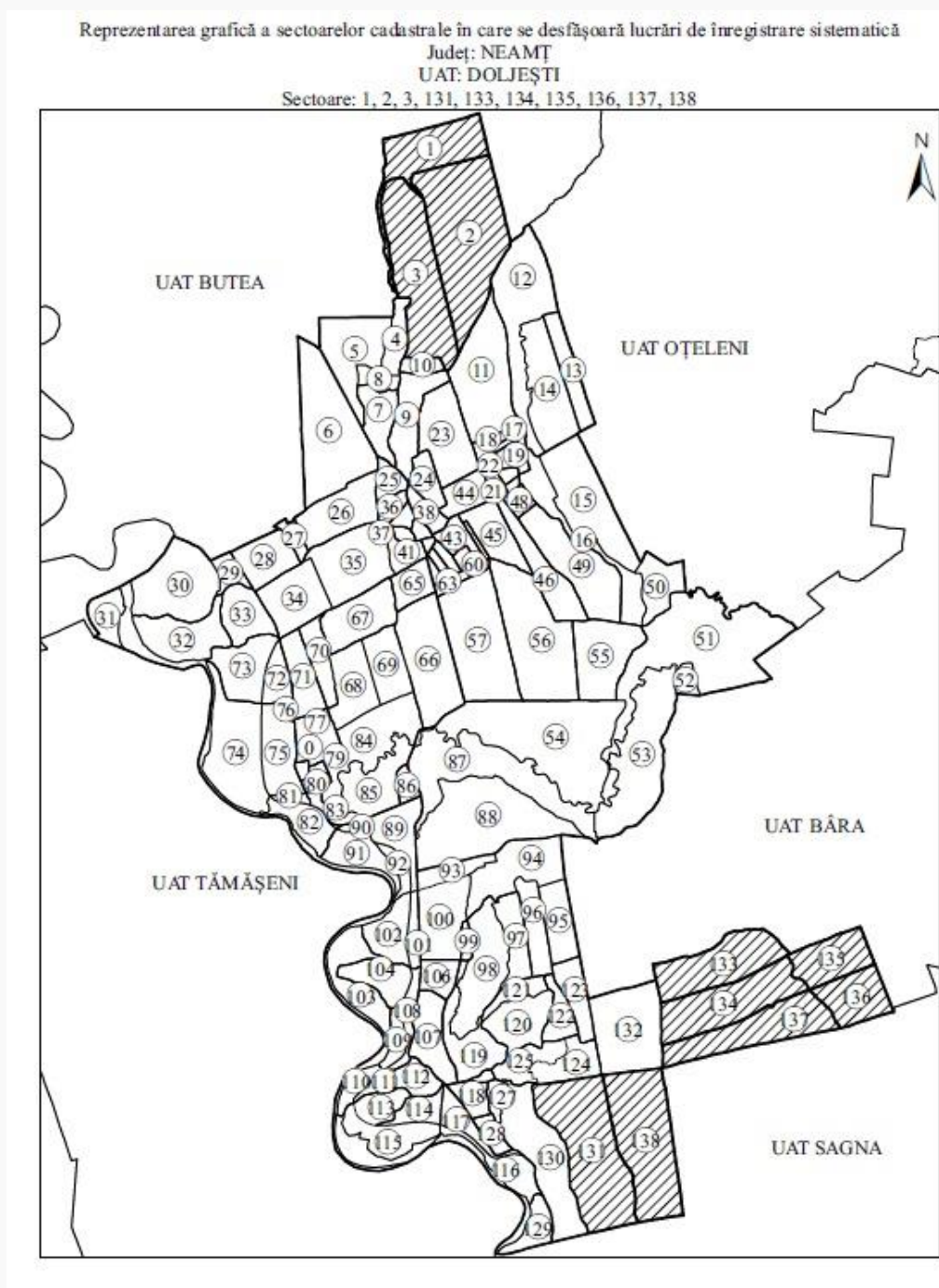
Art. 3. - Anexele nr. 1-5 fac parte integrantă din prezentul ordin.

Art. 4. - Prezentul ordin se publică în Monitorul Oficial al României, Partea I.

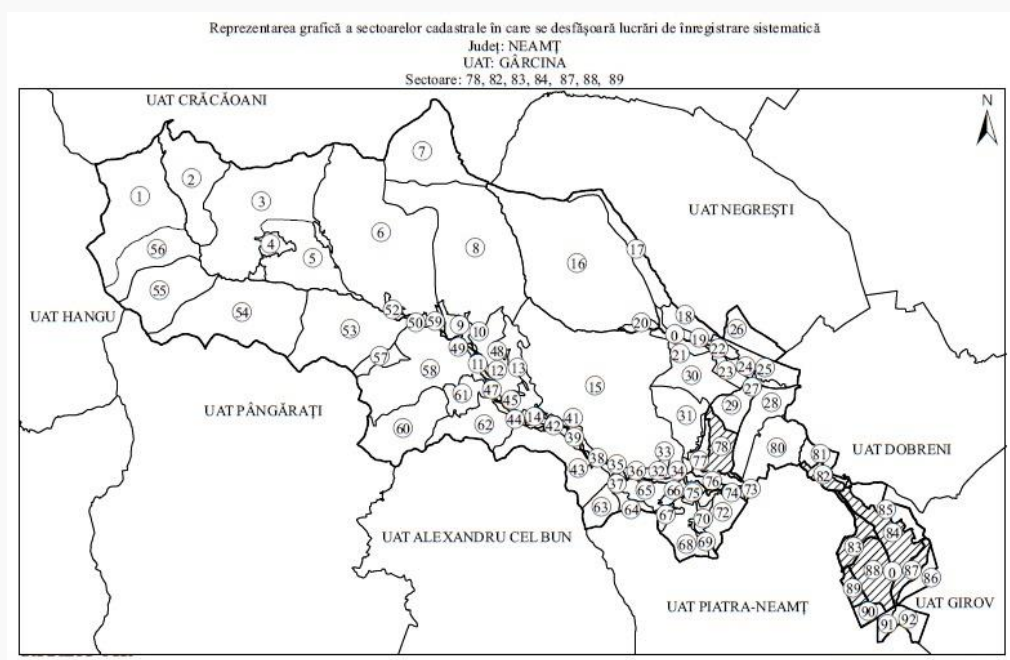
Directorul general al Agenției Naționale de Cadastru și Publicitate Imobiliară,
Radu-Codruț Ștefănescu

București, 21 martie 2019.
Nr. 1.009.

ANEXA Nr. 1

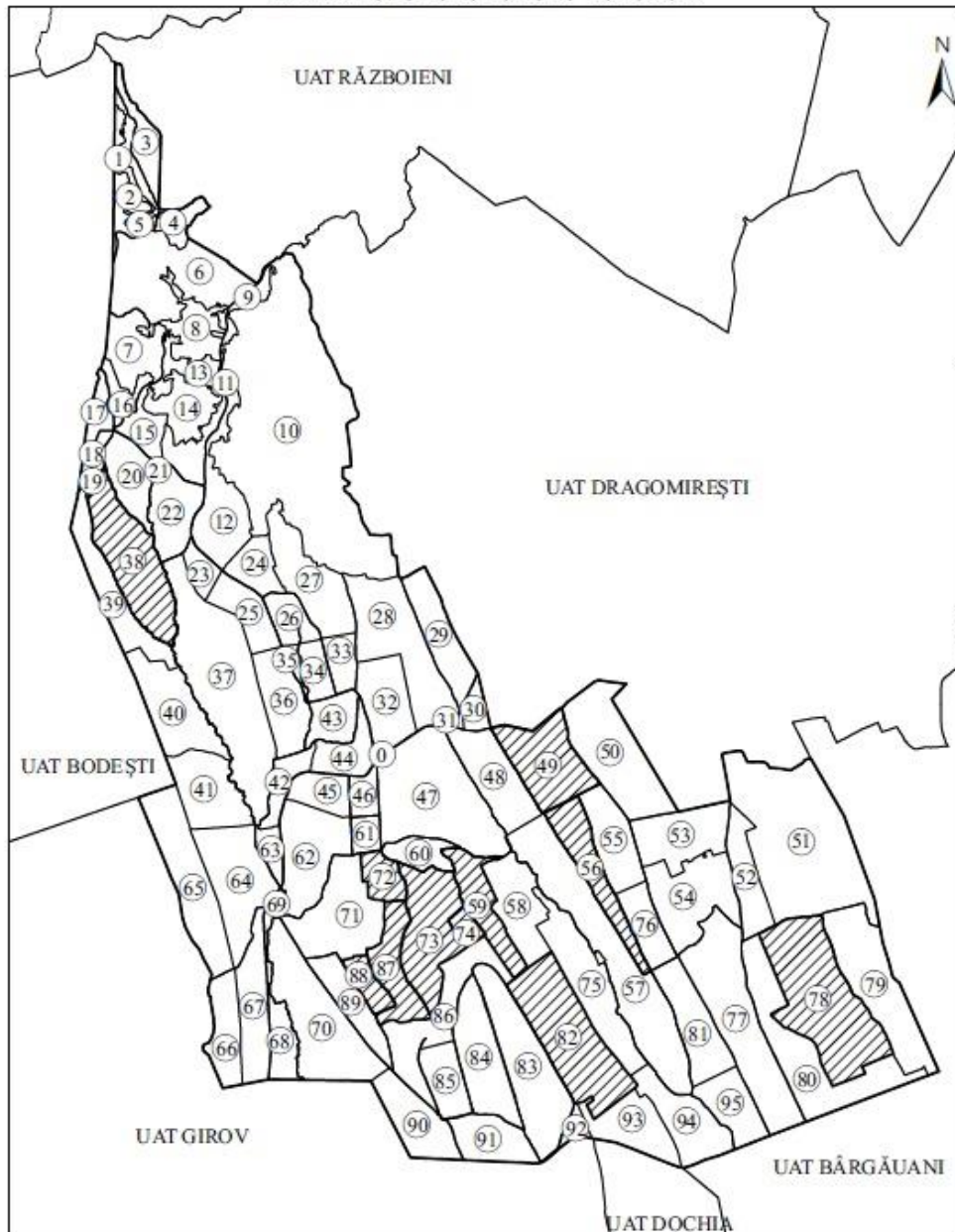


ANEXA Nr. 2

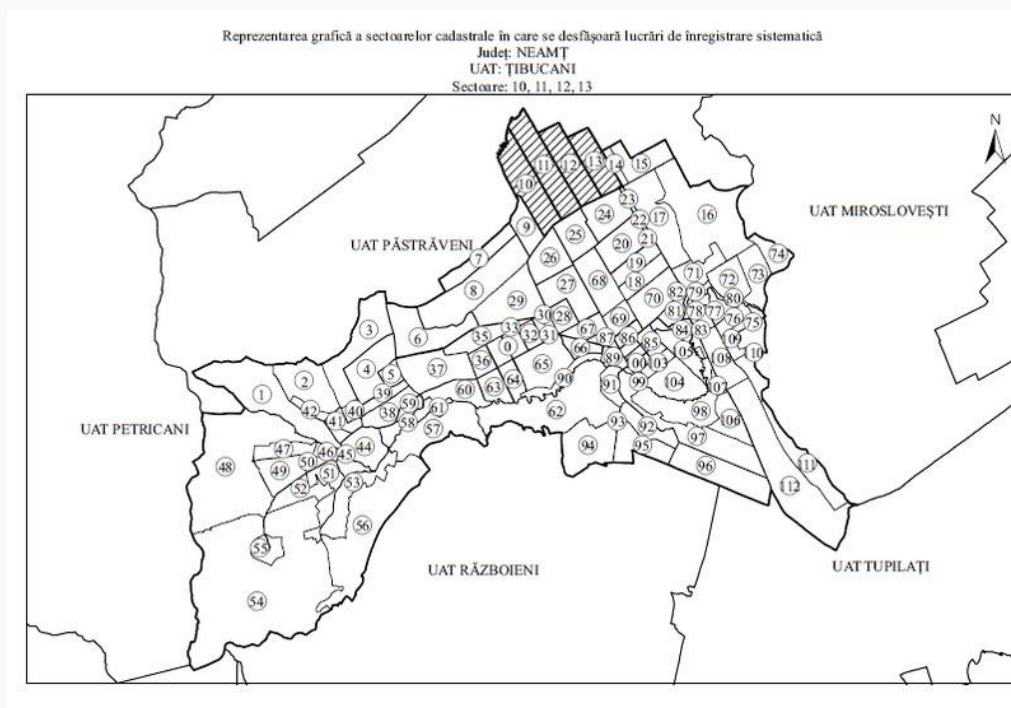


ANEXA Nr. 3

Reprezentarea grafică a sectoarelor cadastrale în care se desfășoară lucrări de înregistrare sistematică
 Județ: NEAMȚ
 UAT: ȘTEFAN CEL MARE
 Sectoare: 38, 49, 56, 59, 72, 73, 74, 78, 82, 87, 88



ANEXA Nr. 4



ANEXA Nr. 5

Reprezentarea grafică a sectoarelor cadastrale în care se desfășoară lucrări de înregistrare sistematică
 Județ: NEAMȚ
 UAT: URECHENI
 Sectoare: 16, 29, 58

