

Ordinul nr. 1130/2018 privind aprobarea începerii lucrărilor de înregistrare sistematică a imobilelor, pe sectoare cadastrale, în 21 de unități administrativ-teritoriale din județul Neamț

În vigoare de la 01 noiembrie 2018

Publicat în Monitorul Oficial, Partea I nr. 923 din 01 noiembrie 2018. Formă aplicabilă la 05 noiembrie 2018.

Având în vedere prevederile art. 11 alin. (1) din Legea cadastrului și a publicității imobiliare nr. 7/1996, republicată, cu modificările și completările ulterioare, în temeiul art. 3 alin. (13) din Legea cadastrului și a publicității imobiliare nr. 7/1996, republicată, cu modificările și completările ulterioare,

directorul general al Agenției Naționale de Cadastru și Publicitate Imobiliară emite prezentul ordin.

Art. 1. - Se aprobă începerea lucrărilor de înregistrare sistematică a imobilelor, pe sectoare cadastrale, situate pe teritoriul a 21 de unități administrativ-teritoriale din județul Neamț, după cum urmează:

- a) unitatea administrativ-teritorială Bahna - sectoarele cadastrale nr. 9, 48, 50, 83, 113, 114, 116, 129, 131, 134, 137 și 138;
- b) unitatea administrativ-teritorială Bicazu Ardelean - sectorul cadastral nr. 53;
- c) unitatea administrativ-teritorială Botești - sectoarele cadastrale nr. 5, 9, 22, 23, 37 și 53;
- d) unitatea administrativ-teritorială Dochia - sectorul cadastral nr. 84;
- e) unitatea administrativ-teritorială Drăgănești - sectoarele cadastrale nr. 39, 40, 41 și 42;
- f) unitatea administrativ-teritorială Făurei - sectoarele cadastrale nr. 1, 2, 3, 4, 5, 6, 7, 55, 63, 80, 90, 113, 114 și 118;
- g) unitatea administrativ-teritorială Gherăești - sectoarele cadastrale nr. 21, 25, 26, 27, 44, 45, 49, 50, 51, 52, 53, 83, 85, 86, 110, 111, 114, 116, 117 și 118;
- h) unitatea administrativ-teritorială Horia - sectoarele cadastrale nr. 1, 6, 7, 16, 84, 97 și 104;
- i) unitatea administrativ-teritorială Icușești - sectoarele cadastrale nr. 3, 15, 27, 29, 30, 31, 40, 44, 47, 48, 50, 52, 53, 54, 61, 62 și 72;
- j) unitatea administrativ-teritorială Ion Creangă - sectoarele cadastrale nr. 22, 32, 33, 34, 49, 50, 132, 143, 155, 156, 157, 159, 169, 170 și 171;
- k) unitatea administrativ-teritorială Mărgineni - sectoarele cadastrale nr. 93, 144 și 145;
- l) unitatea administrativ-teritorială Păstrăveni - sectorul cadastral nr. 10;
- m) unitatea administrativ-teritorială Piatra-Neamț - sectoarele cadastrale nr. 8, 9, 12, 16, și 32;
- n) unitatea administrativ-teritorială Pipirig - sectorul cadastral nr. 41;
- o) unitatea administrativ-teritorială Răucești - sectoarele cadastrale nr. 66, 69, 70 și 104;
- p) unitatea administrativ-teritorială Războieni - sectoarele cadastrale nr. 8, 9, 17, 51 și 52;
- q) unitatea administrativ-teritorială Stănița - sectoarele cadastrale nr. 18, 19, 20, 36, 40, 44, 45, 46, 50, 51, 52, 55, 56, 57, 58, 59, 60, 64, 65, 69, 70, 71, 81, 94, 95, 96 și 97;
- r) unitatea administrativ-teritorială Tarcău - sectoarele cadastrale nr. 2, 42 și 59;
- s) unitatea administrativ-teritorială Tazlău - sectoarele cadastrale nr. 30, 31 și 63;
- t) unitatea administrativ-teritorială Trifești - sectoarele cadastrale nr. 1, 2, 7, 9, 11, 49, 51, 52, 86, 87, 96, 97, 98, 115, 119, 120 și 122;
- u) unitatea administrativ-teritorială Zănești - sectoarele cadastrale nr. 18, 19, 20, 21, 22, 23 și 24.

Art. 2. - Reprezentarea grafică a sectoarelor cadastrale în care se desfășoară lucrările de înregistrare sistematică a imobilelor este prevăzută în anexele nr. 1-21 la prezentul ordin.

Art. 3. - Anexele nr. 1-21 fac parte integrantă din prezentul ordin.

Art. 4. - Prezentul ordin se publică în Monitorul Oficial al României, Partea I.

Directorul general al Agenției Naționale de Cadastru și
Publicitate Imobiliară,
Radu-Codruț Ștefănescu

București, 19 octombrie 2018.
Nr. 1.130.

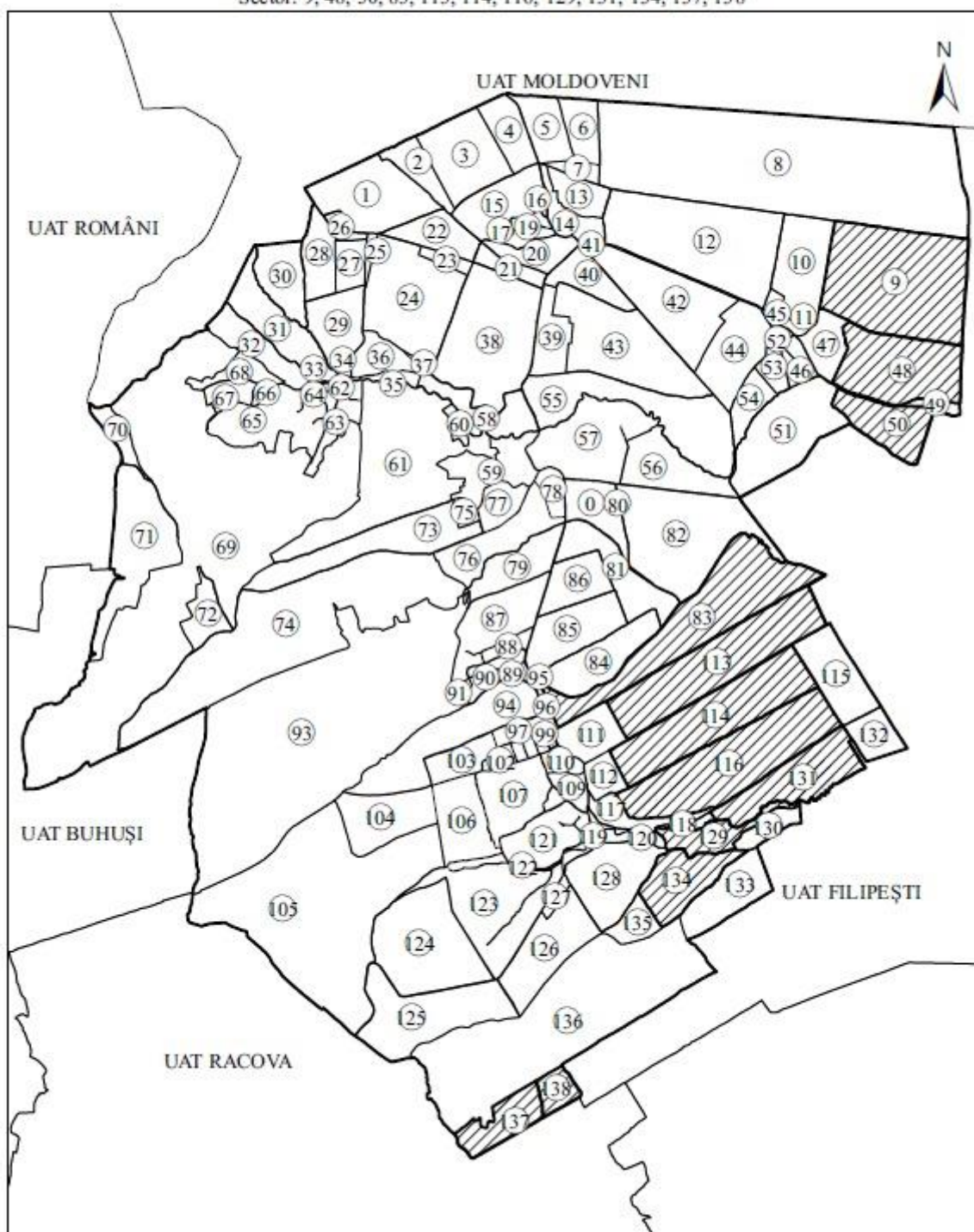
ANEXA Nr. 1

Reprezentarea grafică a sectoarelor cadastrale în care se desfășoară lucrări de înregistrare sistematică

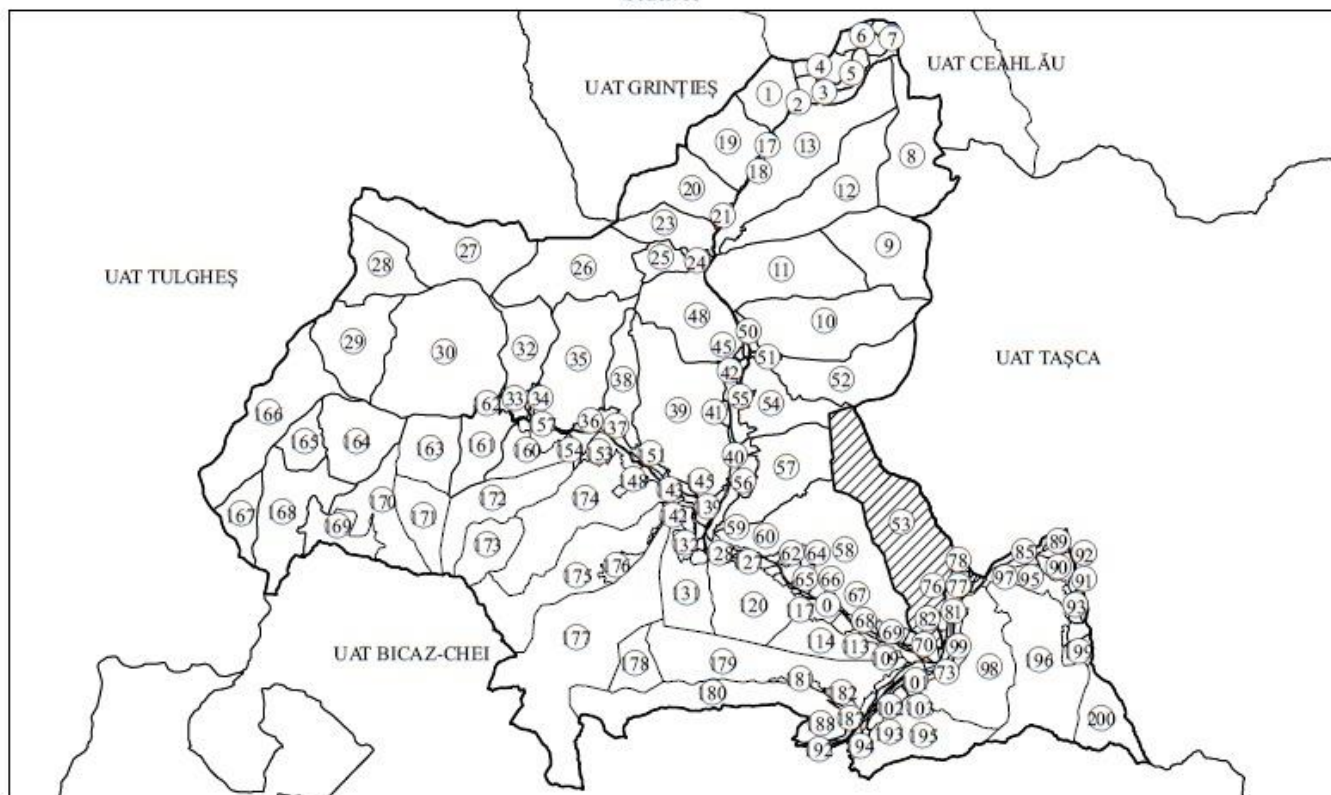
Județ: NEAMȚ

UAT: BAHNA

Sector: 9, 48, 50, 83, 113, 114, 116, 129, 131, 134, 137, 138



Reprezentarea grafică a sectoarelor cadastrale în care se desfășoară lucrări de înregistrare sistematică
Județ: NEAMȚ
UAT: BICAZU ARDELEAN
Sector: 53

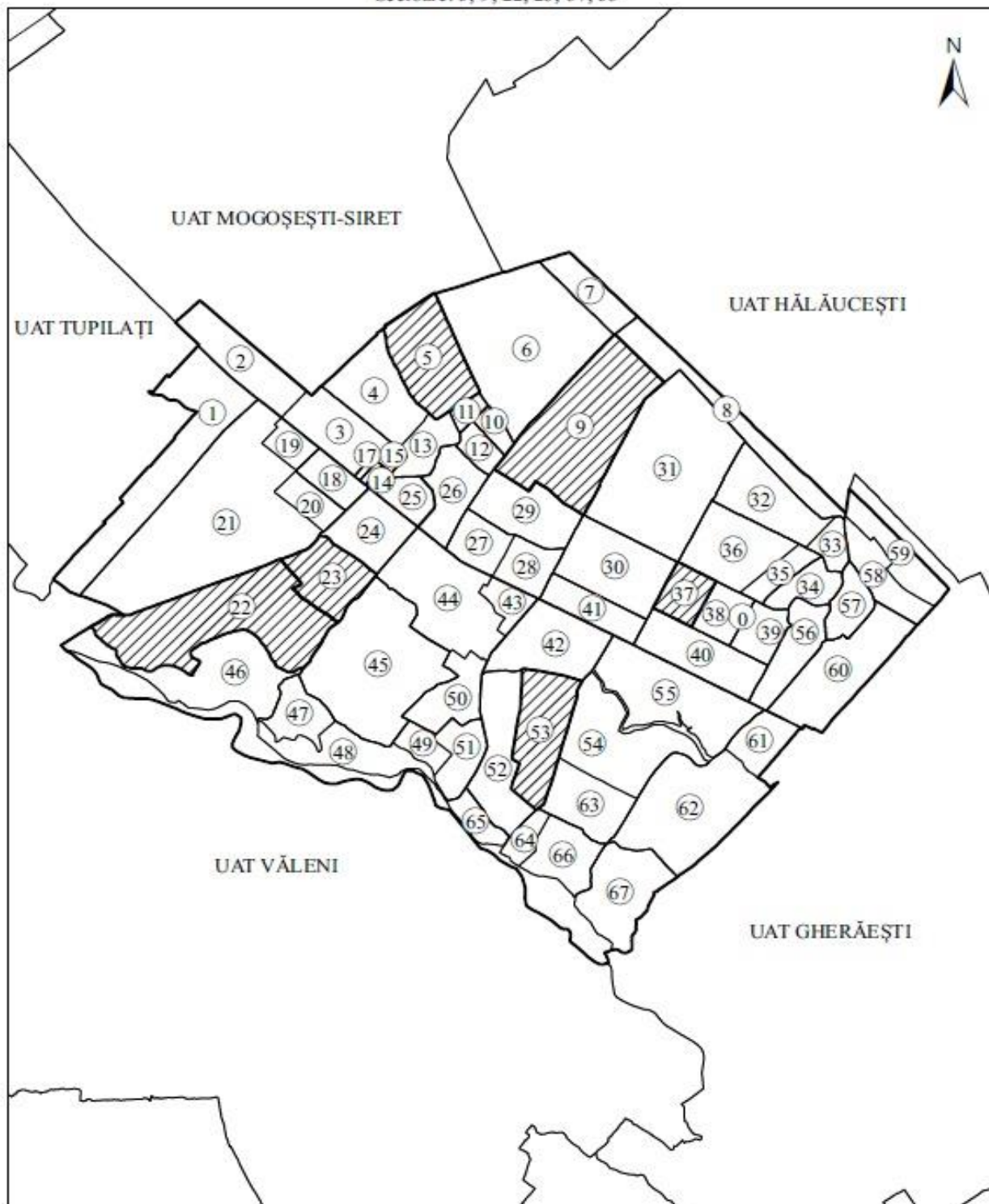


Reprezentarea grafică a sectoarelor cadastrale în care se desfășoară lucrări de înregistrare sistematică

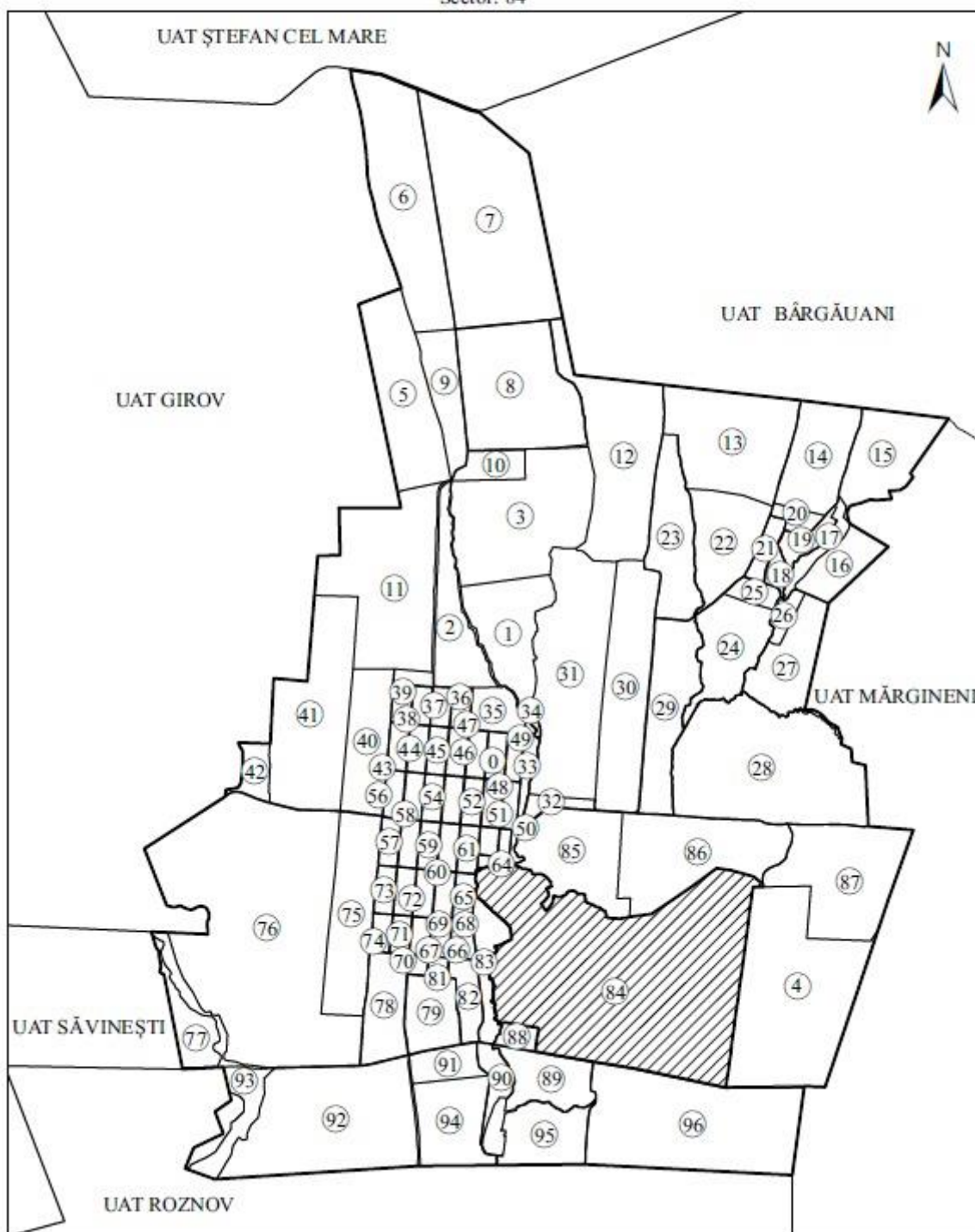
Județ: NEAMȚ

UAT: BOTEȘTI

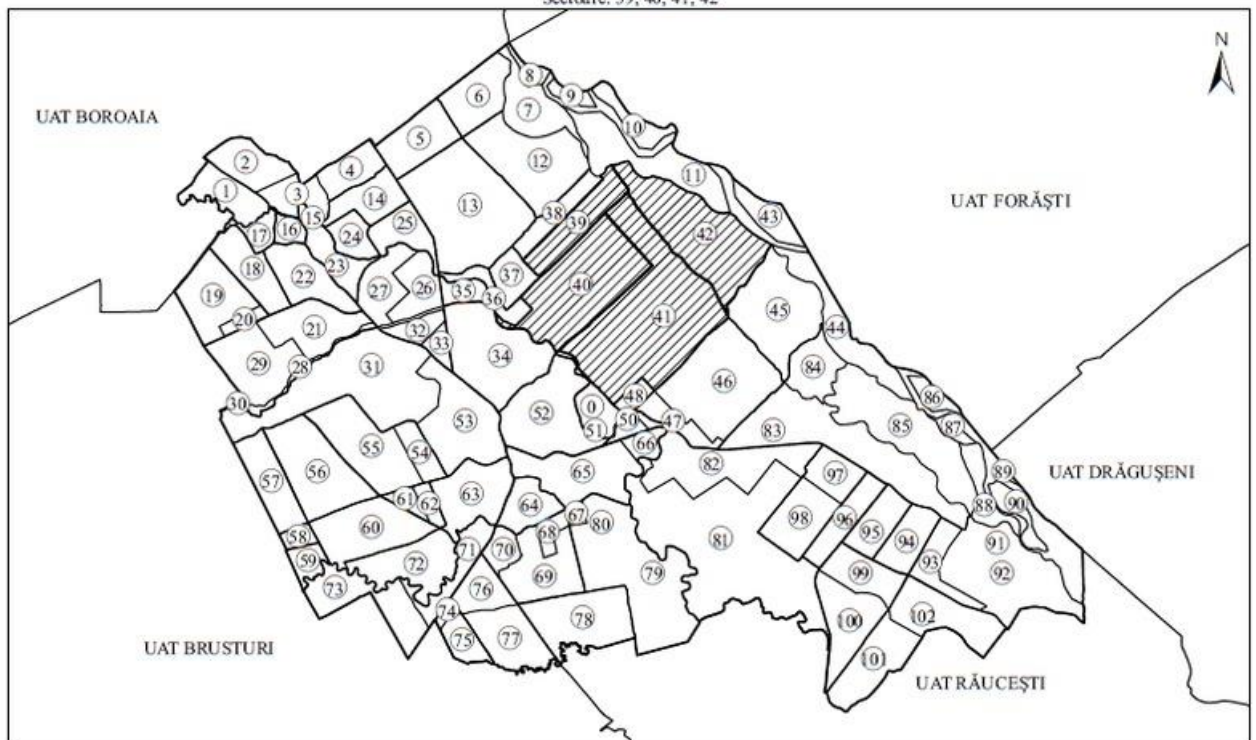
Sectoare: 5, 9, 22, 23, 37, 53



Reprezentarea grafică a sectoarelor cadastrale în care se desfășoară lucrări de înregistrare sistematică
Judet: NEAMŢ
UAT: DOCHIA
Sector: 84



Reprezentarea grafică a sectoarelor cadastrale în care se desfășoară lucrări de înregistrare sistematică
Județ: NEAMȚ
UAT: DRĂGĂNEȘTI
Sectoare: 39, 40, 41, 42

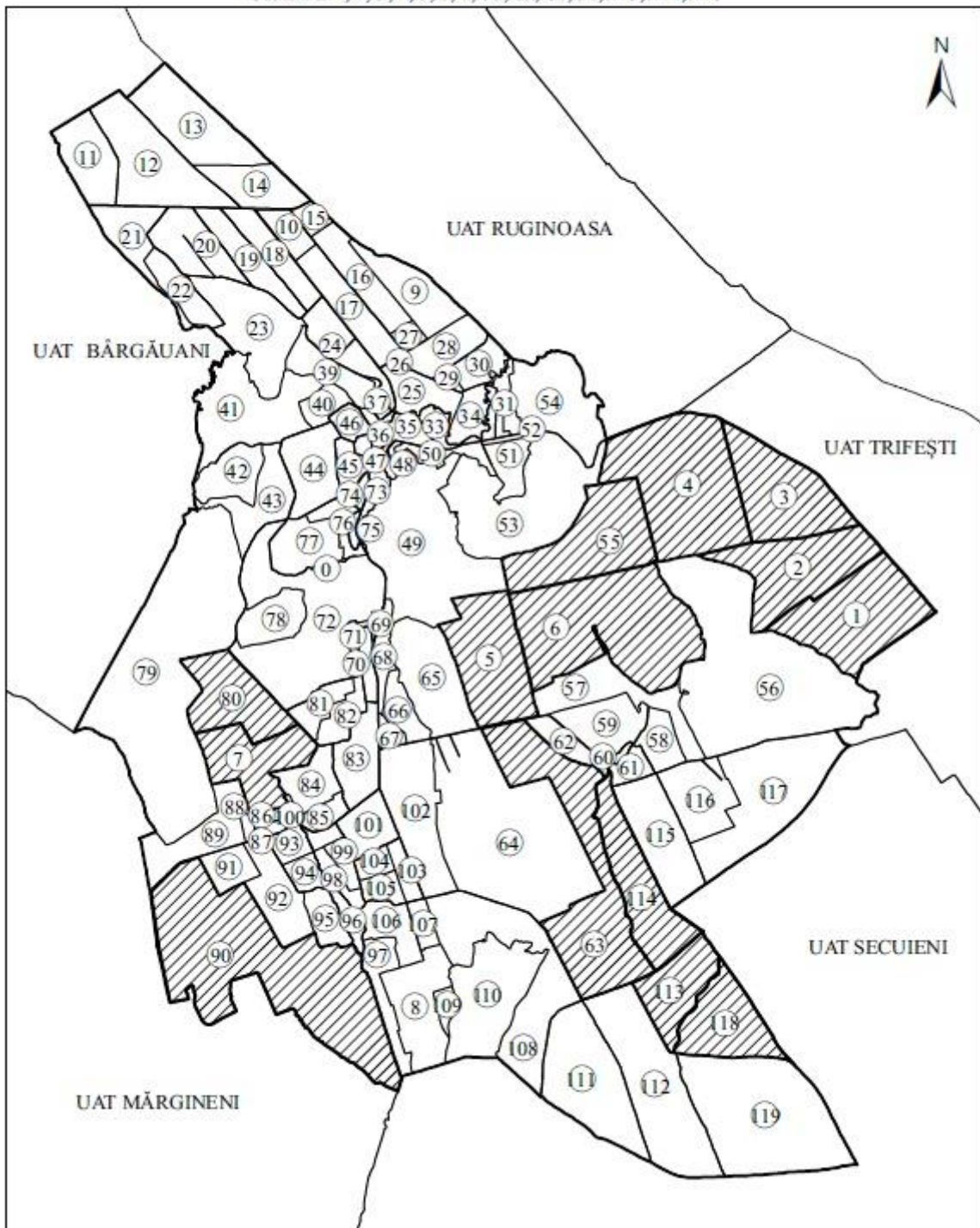


Reprezentarea grafică a sectoarelor cadastrale în care se desfășoară lucrări de înregistrare sistematică

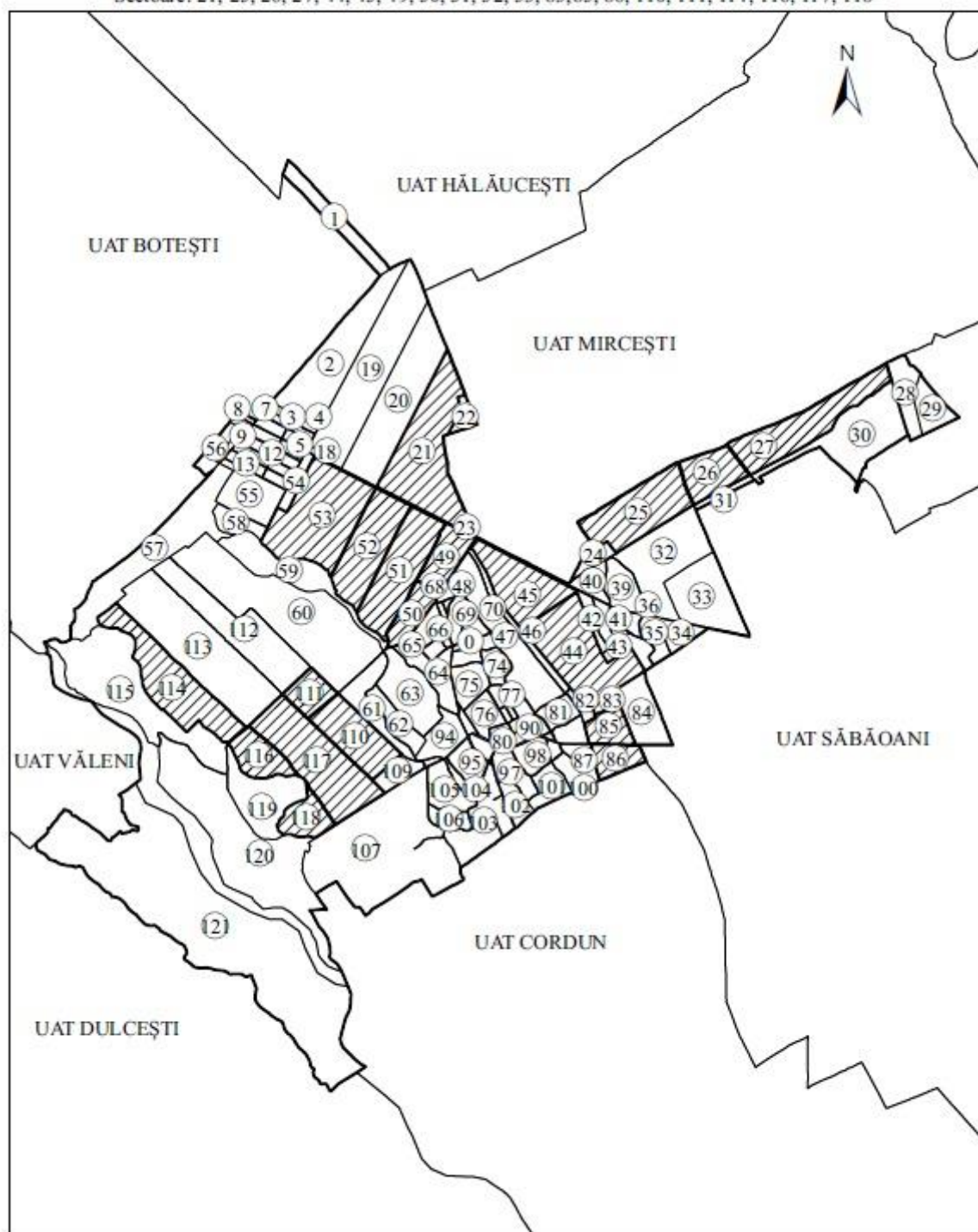
Județ: NEAMȚ

UAT: FĂUREI

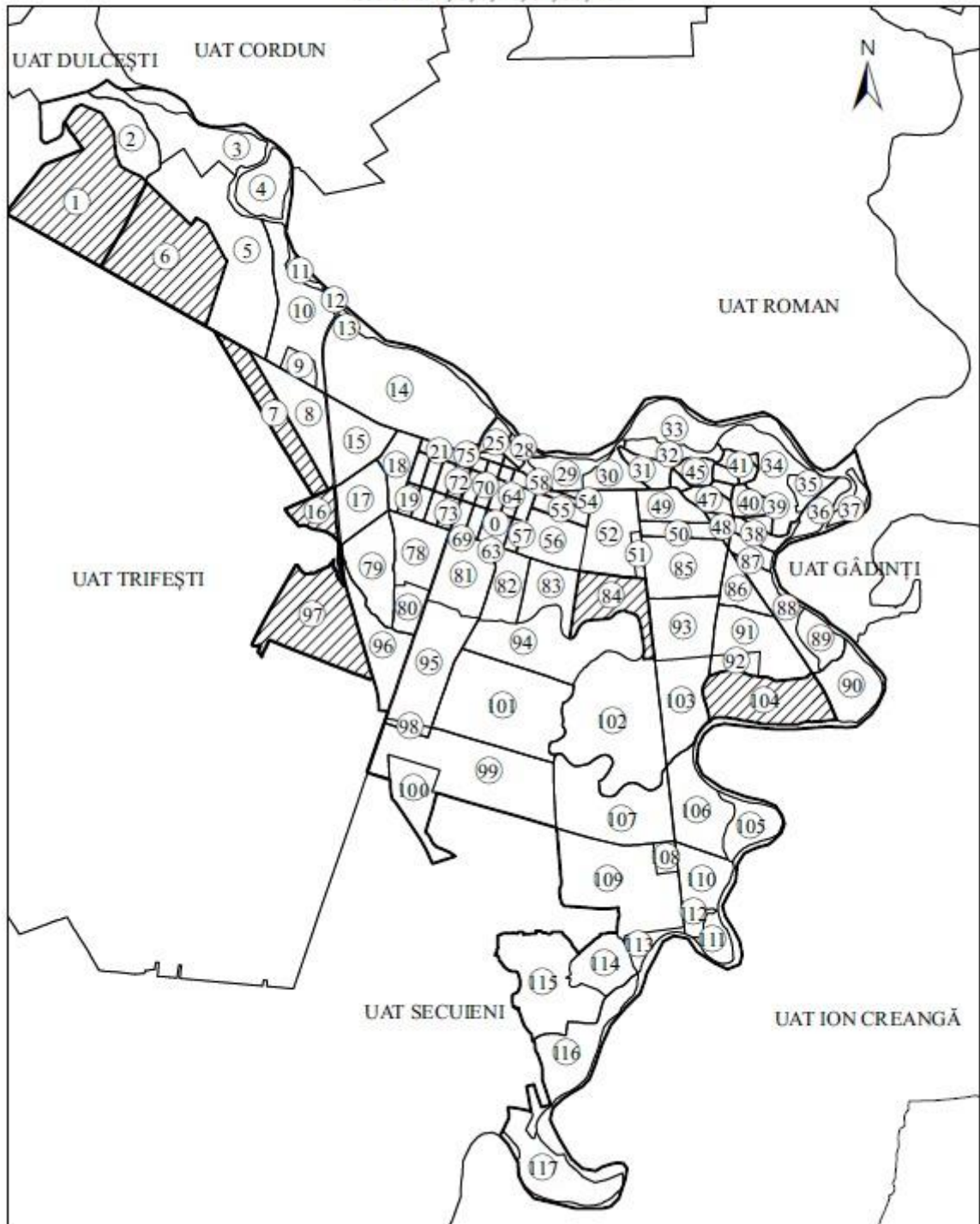
Sectoare: 1, 2, 3, 4, 5, 6, 7, 55, 63, 80, 90, 113, 114, 118



Reprezentarea grafică a sectoarelor cadastrale în care se desfășoară lucrări de înregistrare sistematică
Județ: NEAMȚ
UAT: GHERĂEȘTI
Sectoare: 21, 25, 26, 27, 44, 45, 49, 50, 51, 52, 53, 83, 85, 86, 110, 111, 114, 116, 117, 118



Reprezentarea grafică a sectoarelor cadastrale în care se desfășoară lucrări de înregistrare sistematică
Județ: NEAMȚ
UAT: HORIA
Sectoare: 1, 6, 7, 16, 84, 97, 104

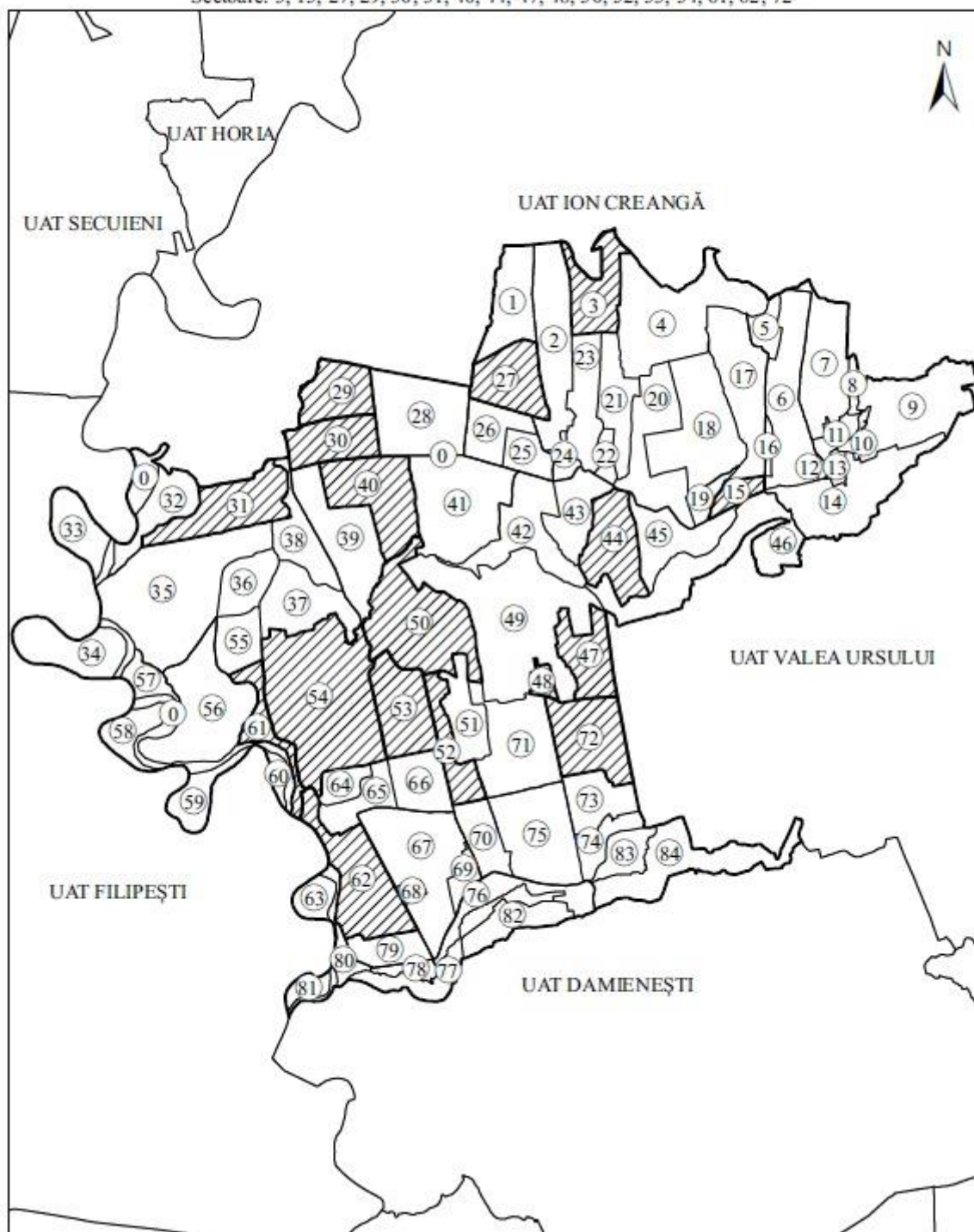


Reprezentarea grafică a sectoarelor cadastrale în care se desfășoară lucrări de înregistrare sistematică

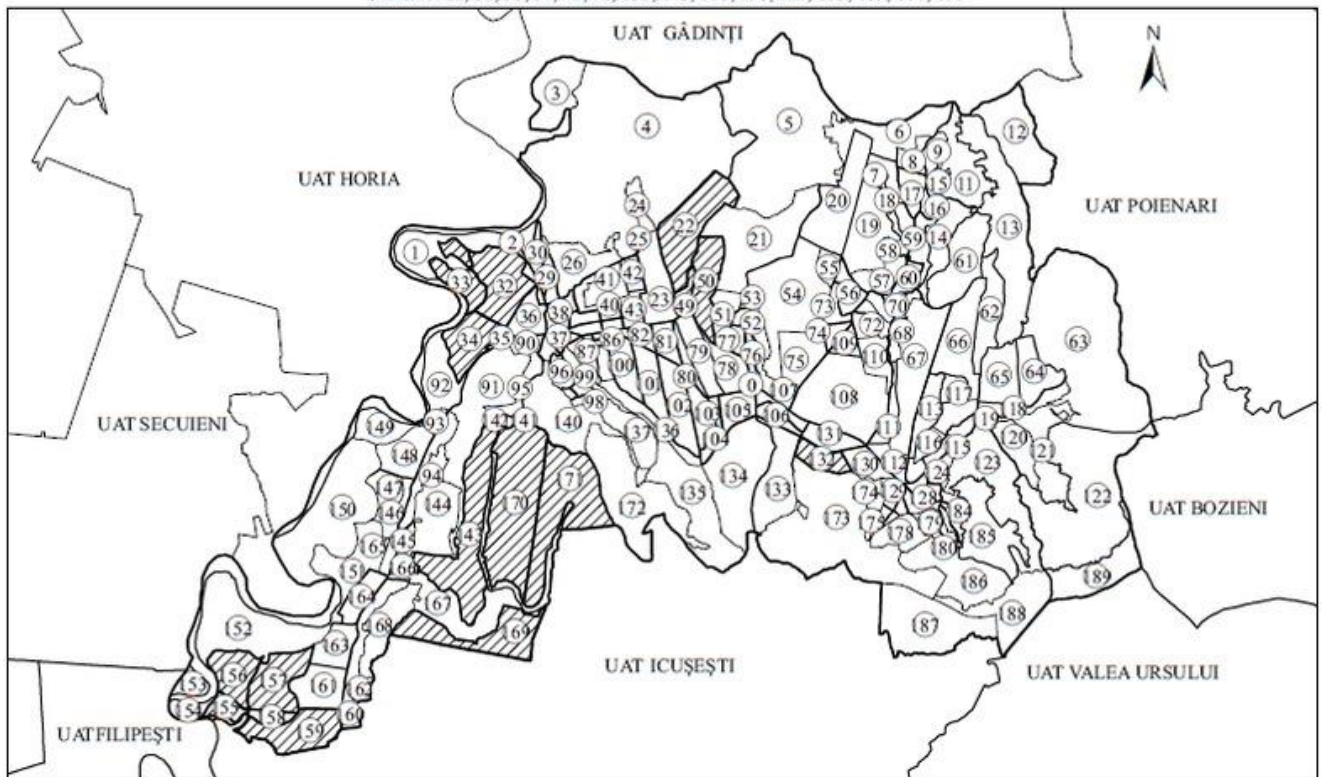
Județ: NEAMȚ

UAT: ICUȘEȘTI

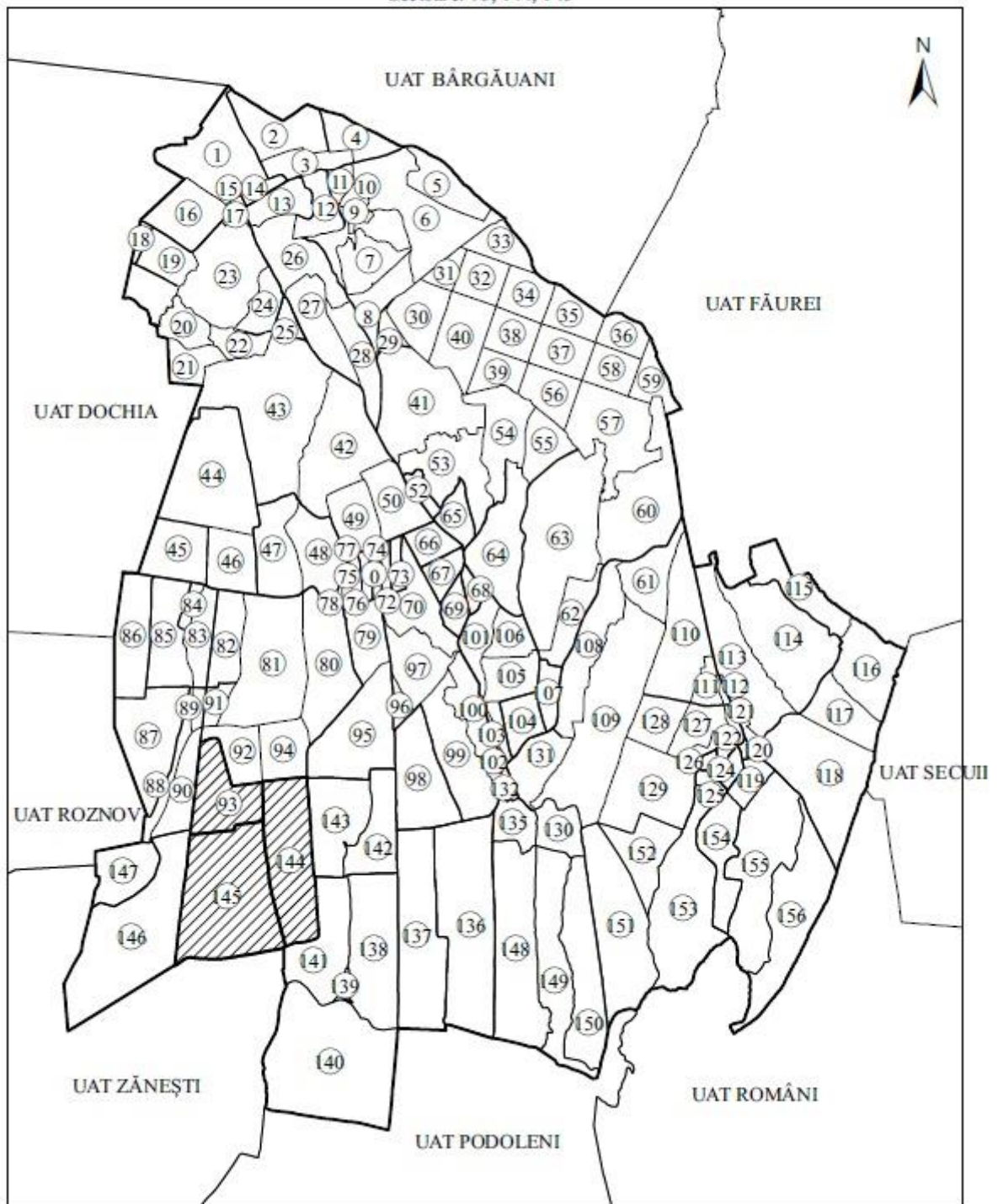
Sectoare: 3, 15, 27, 29, 30, 31, 40, 44, 47, 48, 50, 52, 53, 54, 61, 62, 72



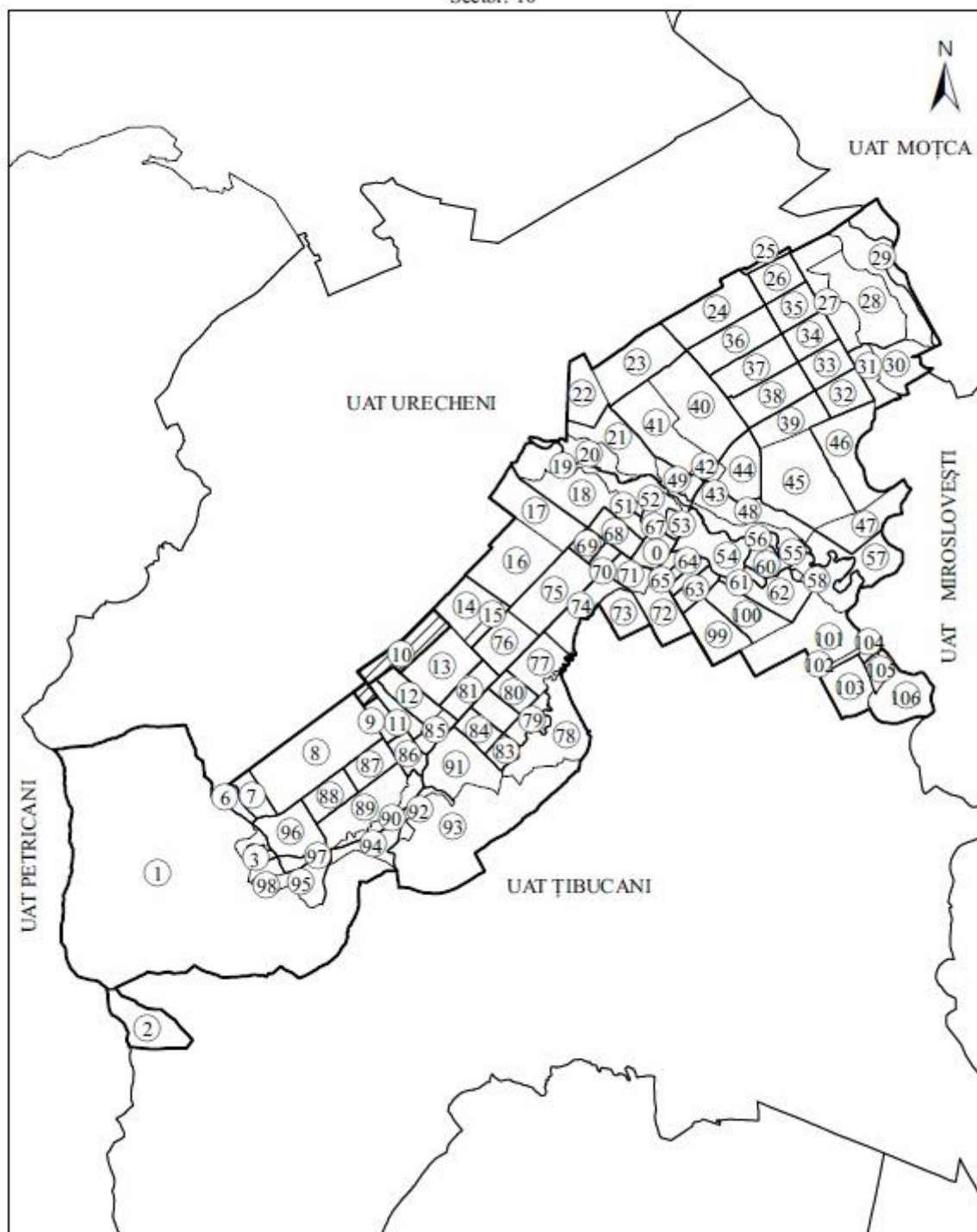
Reprezentarea grafică a sectoarelor cadastrale în care se desfășoară lucrări de înregistrare sistematică
Județ: NEAMȚ
UAT: ION CREANGĂ
Sectoare: 22, 32, 33, 34, 49, 50, 132, 143, 155, 156, 157, 159, 169, 170, 171



Reprezentarea grafică a sectoarelor cadastrale în care se desfășoară lucrări de înregistrare sistematică
Judet: NEAMŢ
UAT: MĂRGINENI
Sectoare: 93, 144, 145

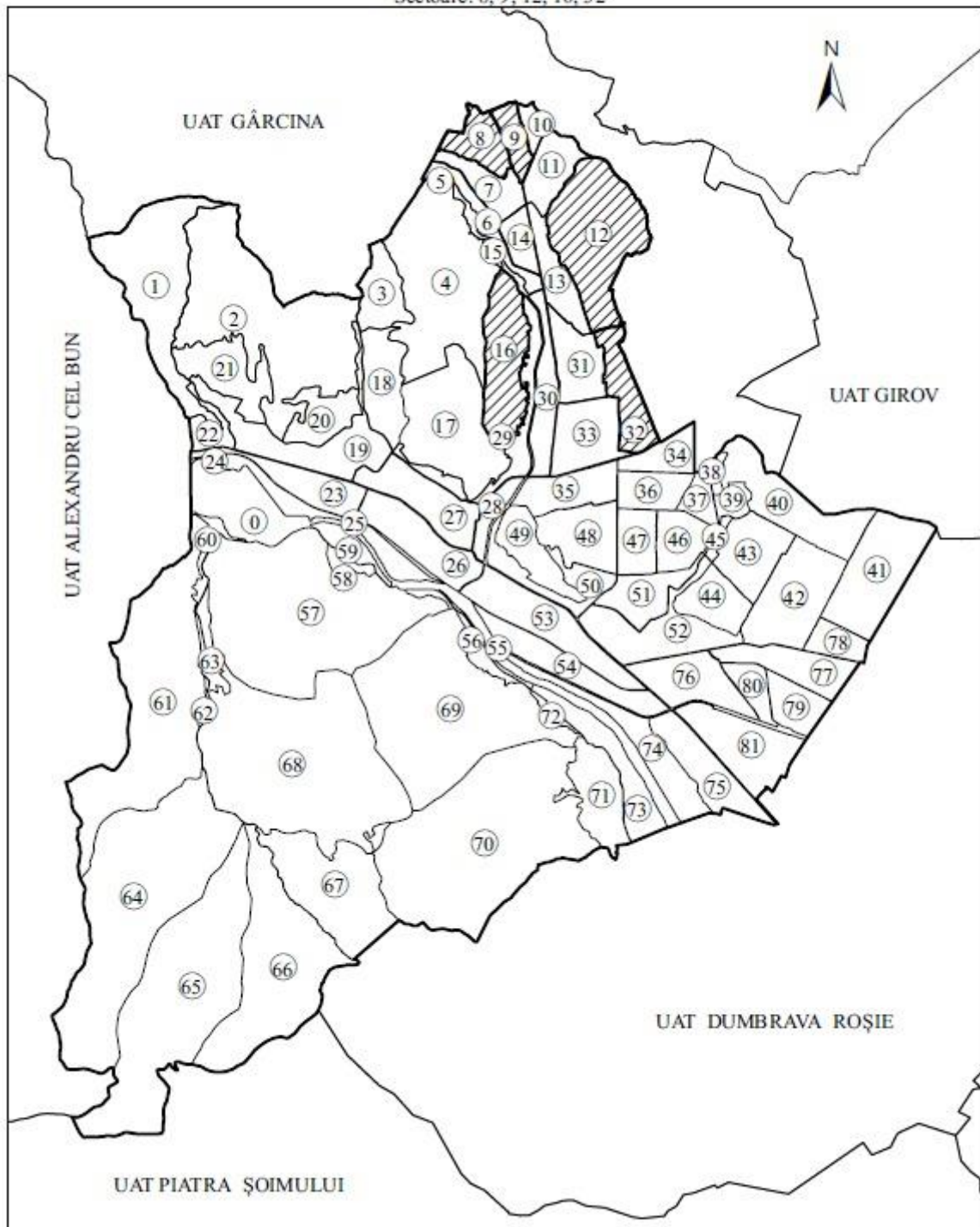


Reprezentarea grafică a sectoarelor cadastrale în care se desfășoară lucrări de înregistrare sistematică
Județ: NEAMȚ
UAT: PĂSTRĂVENI
Sector: 10

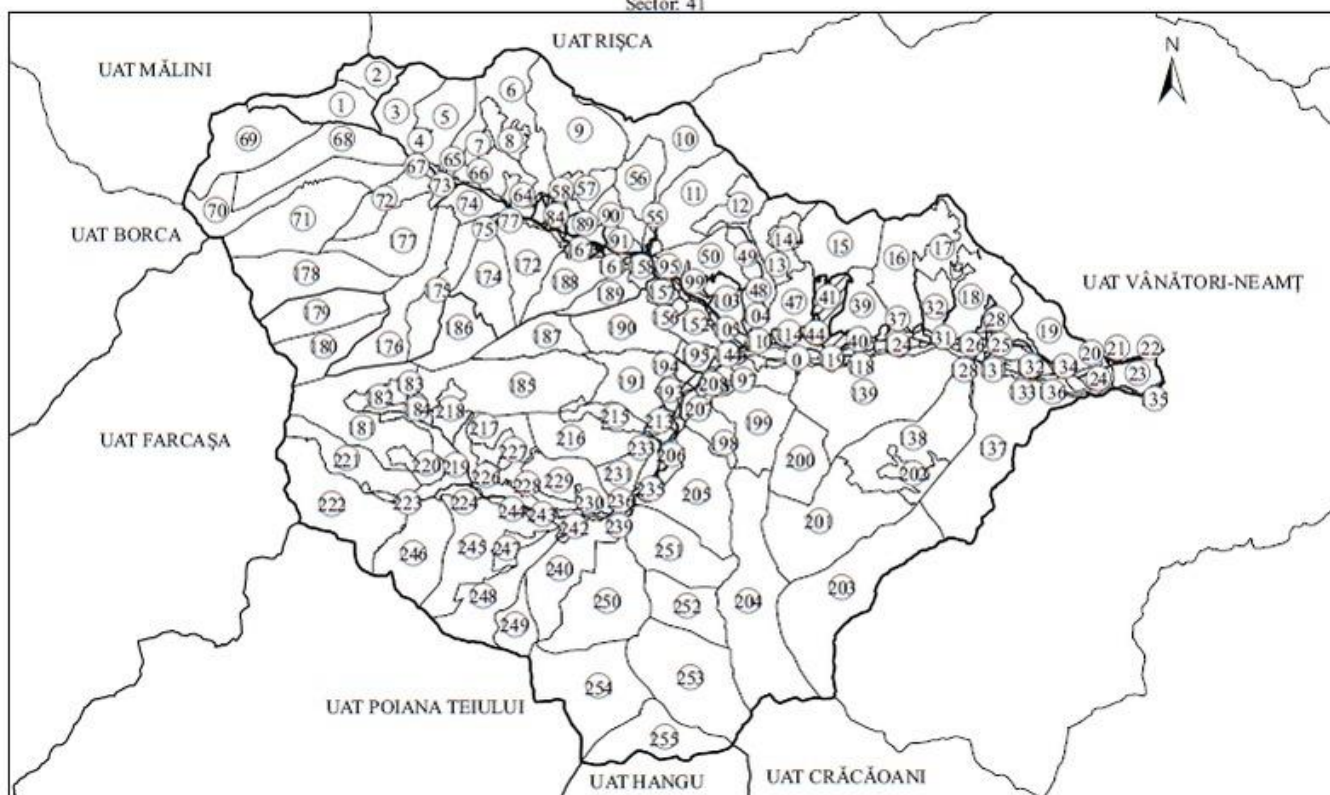


Reprezentarea grafică a sectoarelor cadastrale în care se desfășoară lucrări de înregistrare sistematică

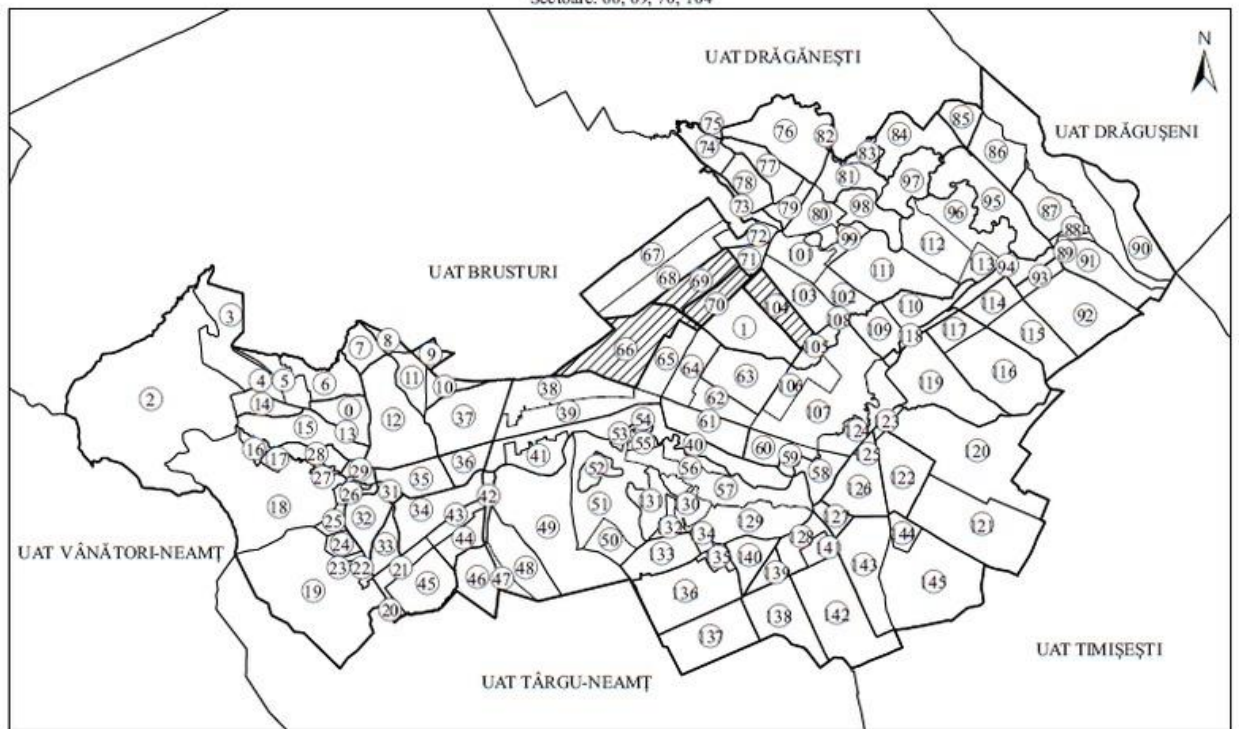
Județ: NEAMȚ
UAT: PIATRA-NEAMȚ
Sectoare: 8, 9, 12, 16, 32



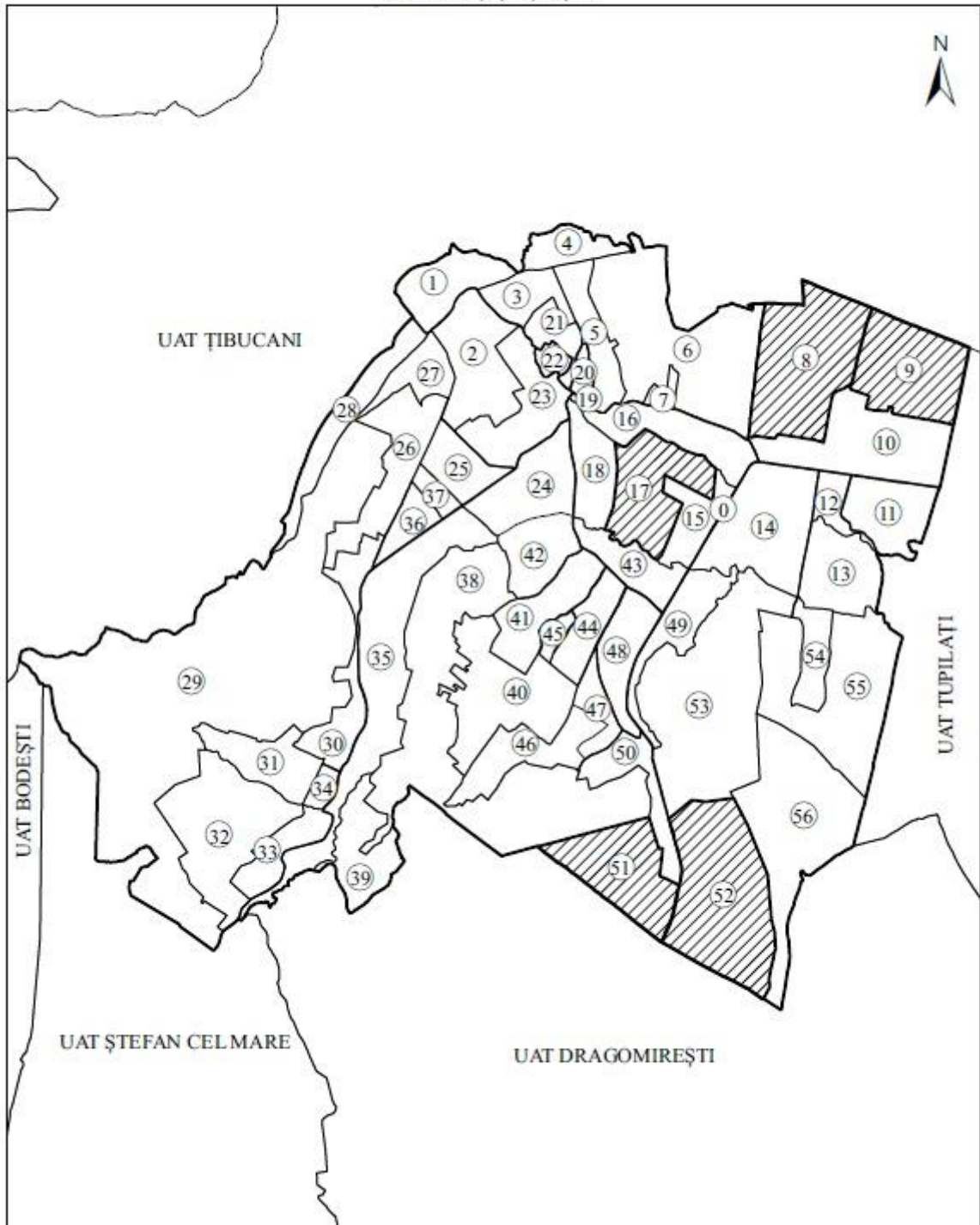
Reprezentarea grafică a sectoarelor cadastrale în care se desfășoară lucrări de înregistrare sistematică
Județ: NEAMȚ
UAT: Pipirig
Sector: 41



Reprezentarea grafică a sectoarelor cadastrale în care se desfășoară lucrări de înregistrare sistematică
Județ: NEAMȚ
UAT: RĂUCEȘTI
Sectoare: 66, 69, 70, 104



Reprezentarea grafică a sectoarelor cadastrale în care se desfășoară lucrări de înregistrare sistematică
Judet: NEAMŢ
UAT: RĂZBOIENI
Sectoare: 8, 9, 17, 51, 52

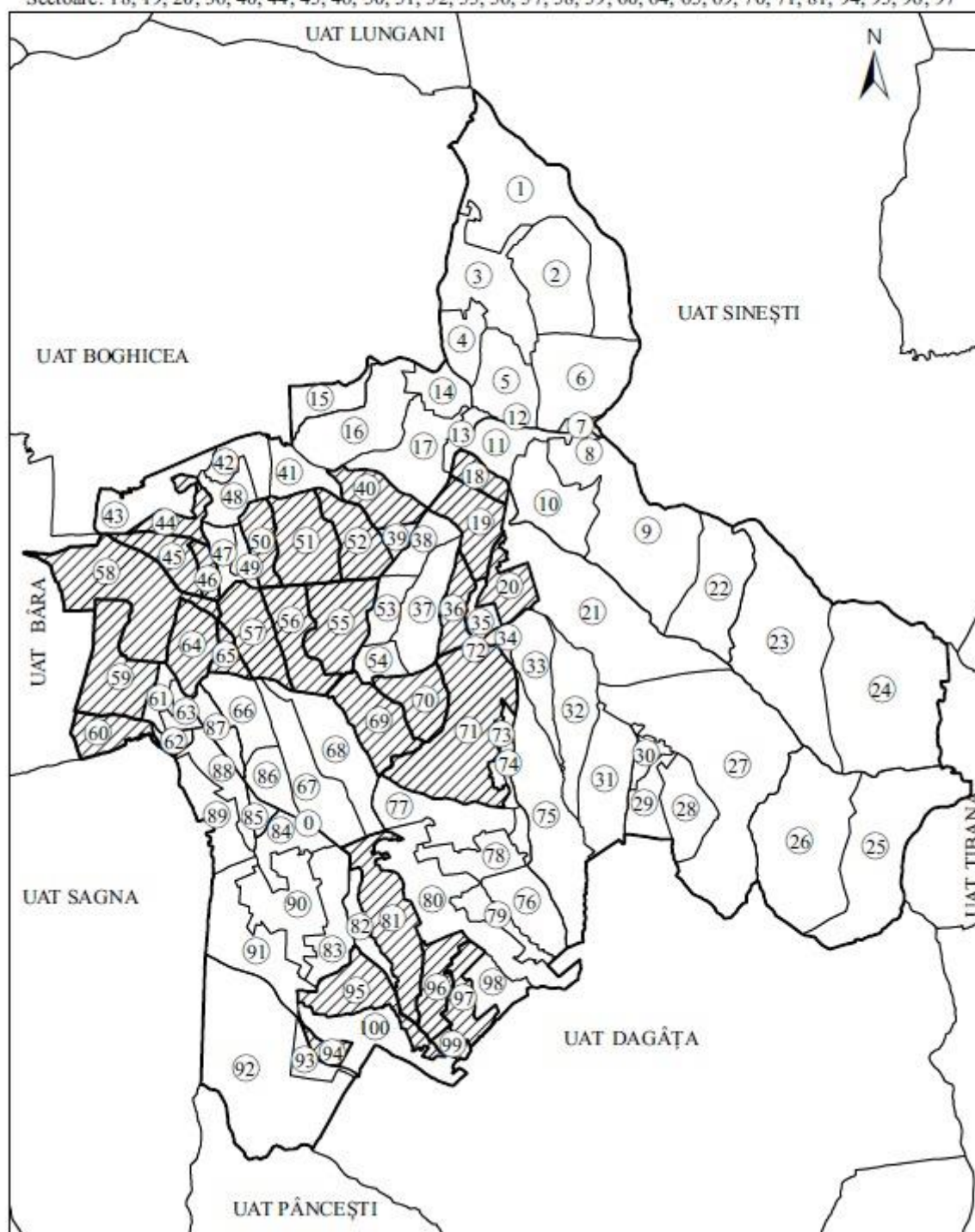


Reprezentarea grafică a sectoarelor cadastrale în care se desfășoară lucrări de înregistrare sistematică

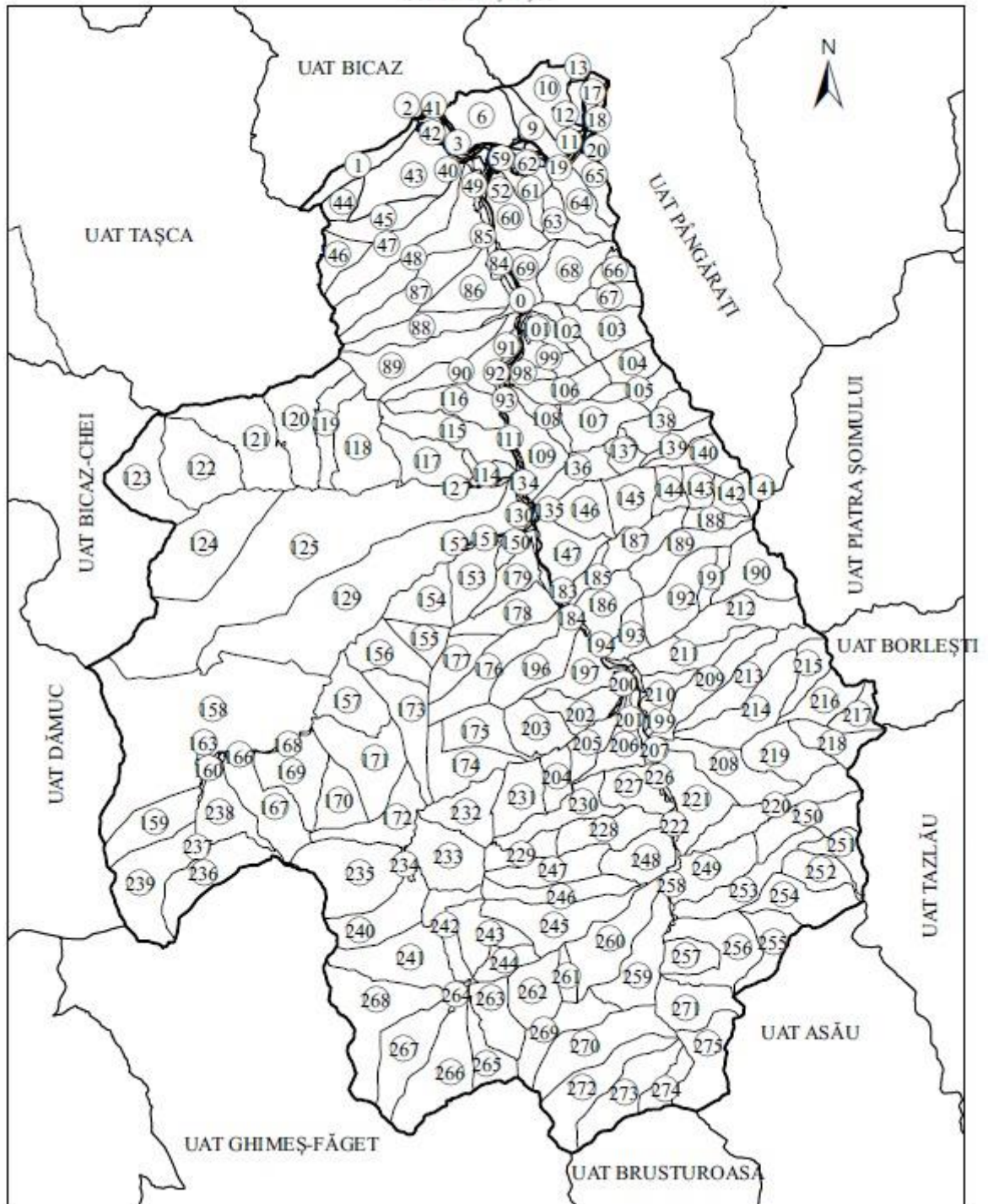
Județ: NEAMȚ

UAT: STĂNIȚA

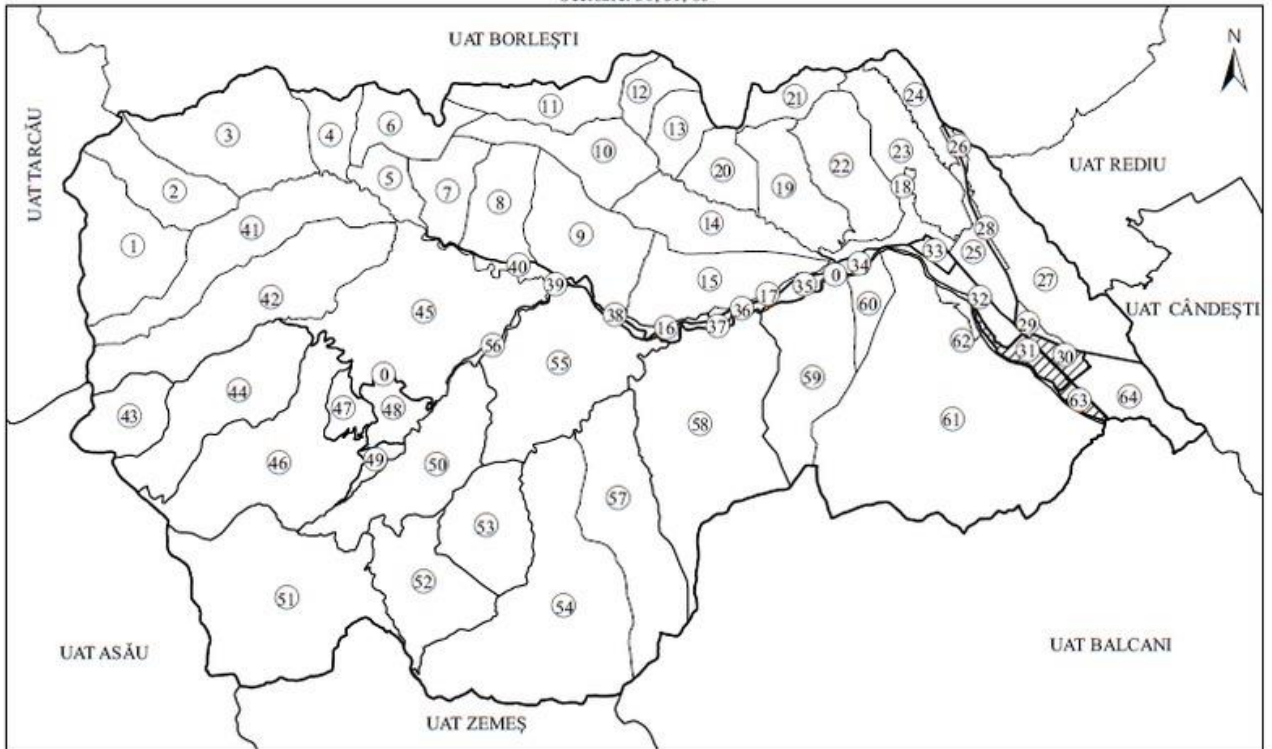
Sectoare: 18, 19, 20, 36, 40, 44, 45, 46, 50, 51, 52, 55, 56, 57, 58, 59, 60, 64, 65, 69, 70, 71, 81, 94, 95, 96, 97



Reprezentarea grafică a sectoarelor cadastrale în care se desfășoară lucrări de înregistrare sistematică
 Județ: NEAMȚ
 UAT: TARCĂU
 Sectoare: 2, 42, 59



Reprezentarea grafică a sectoarelor cadastrale în care se desfășoară lucrări de înregistrare sistematică
Județ: NEAMȚ
UAT: TAZLĂU
Sectoare: 30, 31, 63



Reprezentarea grafică a sectoarelor cadastrale în care se desfășoară lucrări de înregistrare sistematică

Județ: NEAMȚ

UAT: TRIFEȘTI

Sectoare: 1, 2, 7, 9, 11, 49, 51, 52, 86, 87, 96, 97, 98, 115, 119, 120, 122



Reprezentarea grafică a sectoarelor cadastrale în care se desfășoară lucrări de înregistrare sistematică
Județ: NEAMȚ
UAT: ZĂNEȘTI
Sectoare: 18, 19, 20, 21, 22, 23, 24

