

**Agenția Națională de Cadastru și Publicitate Imobiliară - ANCPI - Ordin nr. 1356/2017 din 17 octombrie 2017**

**Ordinul nr. 1356/2017 privind aprobarea începerii lucrărilor de înregistrare sistematică a imobilelor, pe sectoare cadastrale, în 8 unități administrativ-teritoriale din județul Olt**

*În vigoare de la 07 noiembrie 2017*

*Publicat în Monitorul Oficial, Partea I nr. 874 din 07 noiembrie 2017. Nu există modificări până la 17 noiembrie 2017.*

*Având în vedere prevederile art. 11 alin. (1) din Legea cadastrului și a publicității imobiliare nr. 7/1996, republicată, cu modificările și completările ulterioare, și ale art. 15 alin. (3) din Regulamentul de organizare și funcționare a Agenției Naționale de Cadastru și Publicitate Imobiliară, aprobat prin Hotărârea Guvernului nr. 1.288/2012, cu modificările și completările ulterioare, în temeiul art. 3 alin. (13) din Legea cadastrului și a publicității imobiliare nr. 7/1996, republicată, cu modificările și completările ulterioare,*

directorul general al Agenției Naționale de Cadastru și Publicitate Imobiliară emite prezentul ordin.

**Art. 1.** - Se aprobă începerea lucrărilor de înregistrare sistematică a imobilelor, pe sectoare cadastrale, situate pe teritoriul a 8 unități administrativ-teritoriale din județul Olt, după cum urmează:

- a)** unitatea administrativ-teritorială Bucinișu - sectoarele cadastrale nr. 2, 3, 4, 5 și 7;
- b)** unitatea administrativ-teritorială Cilieni - sectoarele cadastrale nr. 4, 9 și 10;
- c)** unitatea administrativ-teritorială Colonești - sectoarele cadastrale nr. 3, 4, 6, 11, 12 și 23;
- d)** unitatea administrativ-teritorială Fărcașele - sectoarele cadastrale nr. 7, 8, 9, 10, 11, 13, 14, 15, 16, 17, 18 și 20;
- e)** unitatea administrativ-teritorială Movileni - sectoarele cadastrale nr. 1, 3, 9, 10, 12 și 13;
- f)** unitatea administrativ-teritorială Osica de Jos - sectoarele cadastrale nr. 7, 9, 14 și 15;
- g)** unitatea administrativ-teritorială Rotunda - sectoarele cadastrale nr. 7, 8, 9 și 10;
- h)** unitatea administrativ-teritorială Scornicești - sectoarele cadastrale nr. 9, 11, 12, 18 și 24.

**Art. 2. -** Reprezentarea grafică a sectoarelor cadastrale în care se desfășoară lucrările de înregistrare sistematică a imobilelor este prevăzută în anexele nr. 1-8 la prezentul ordin.

**Art. 3. -** Anexele nr. 1-8 fac parte integrantă din prezentul ordin.

**Art. 4. -** Prezentul ordin se publică în Monitorul Oficial al României, Partea I.

p. Directorul general al Agenției Naționale de Cadastru și Publicitate  
Imobiliară,  
Vasile Marcel Grigore

București, 17 octombrie 2017.  
Nr. 1.356.

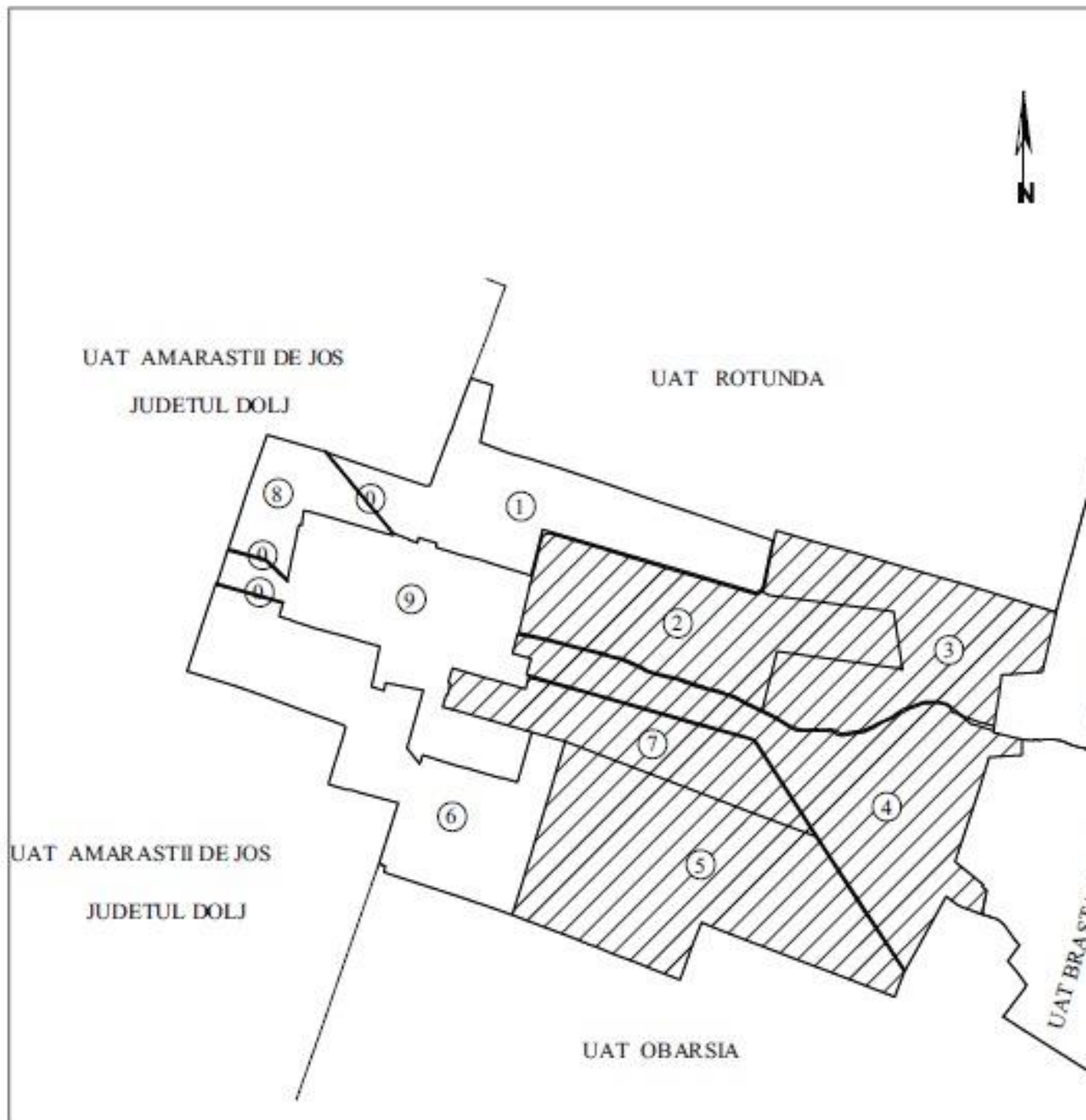
**ANEXA Nr. 1**

Reprezentarea grafică a sectoarelor cadastrale în care se desfășoară lucrări de înregistrare sistematică

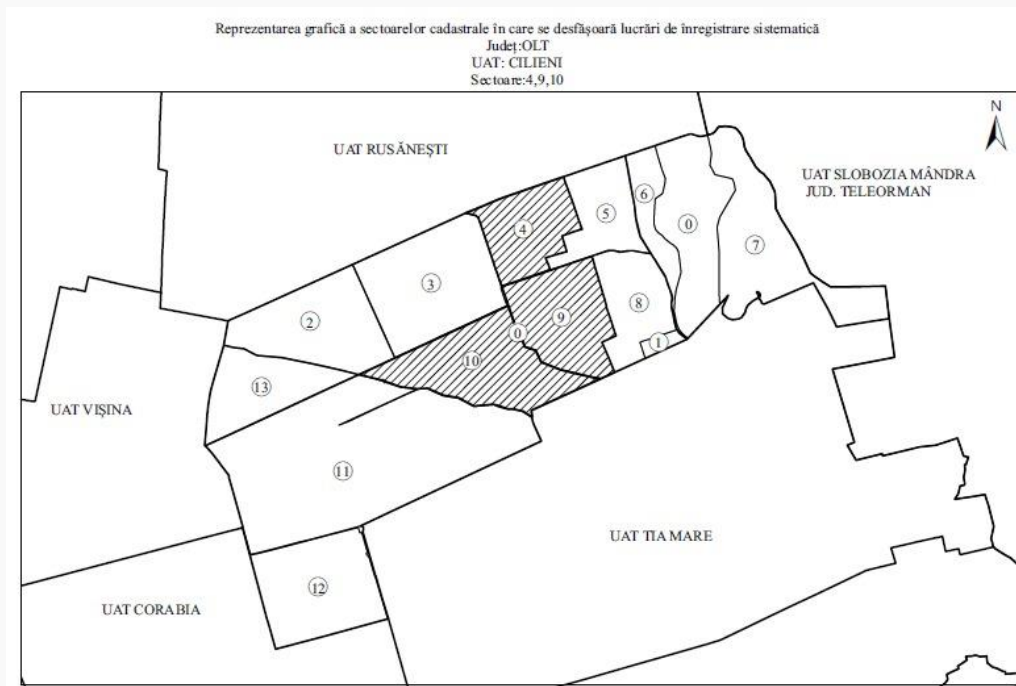
Judet: OLT

UAT: Bucinișu

Sectoare: 2, 3, 4, 5, 7



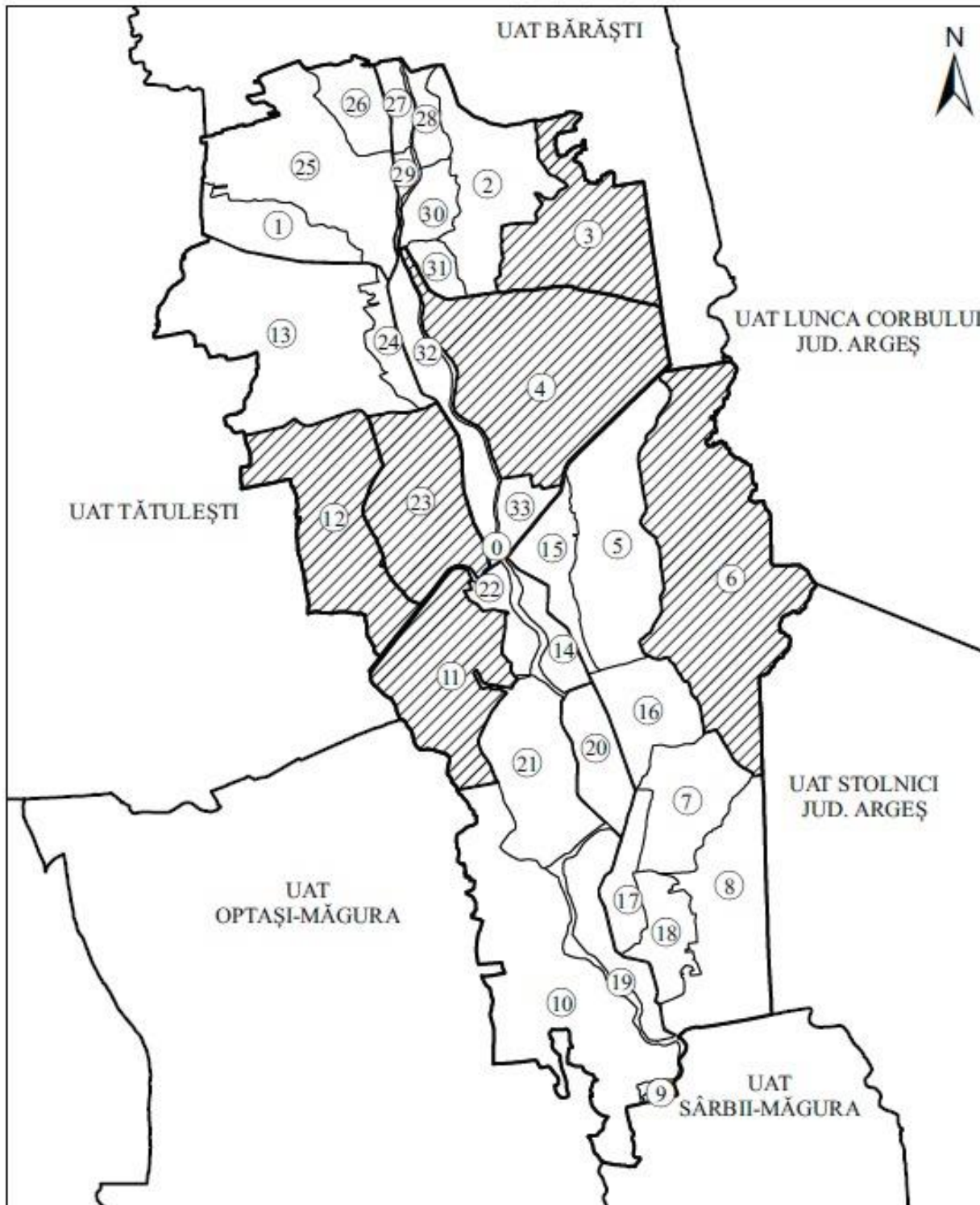
**ANEXA Nr. 2**



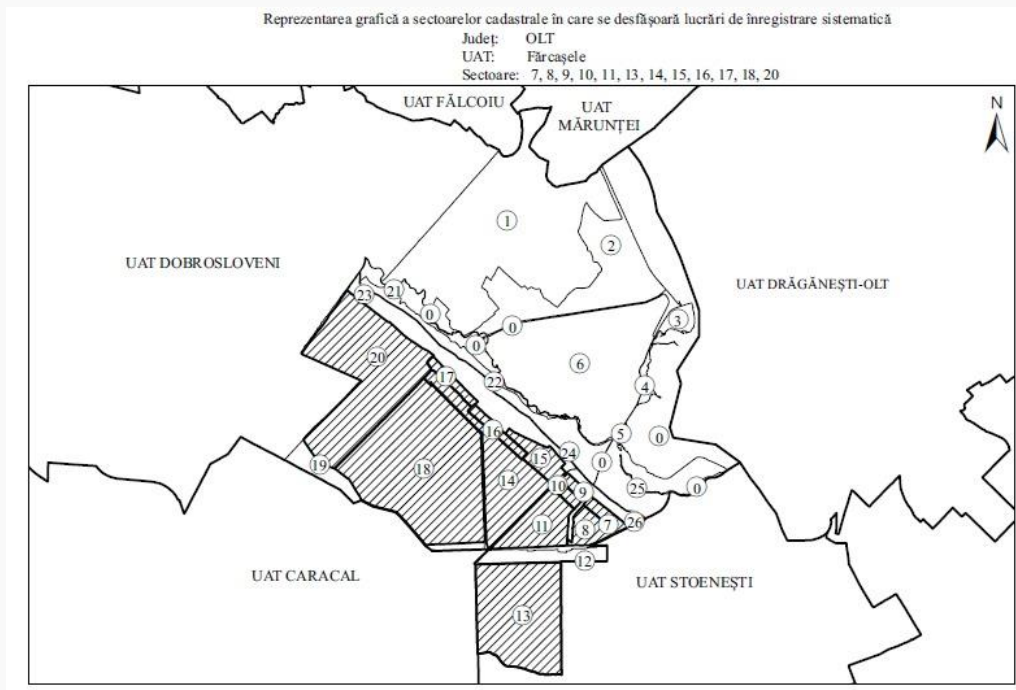
**ANEXA Nr. 3**

Reprezentarea grafică a sectoarelor cadastrale în care se desfășoară lucrări de înregistrare sistematică

Județ: OLT  
 UAT: Colonești  
 Sectoare: 3, 4, 6, 11, 12, 23



**ANEXA Nr. 4**



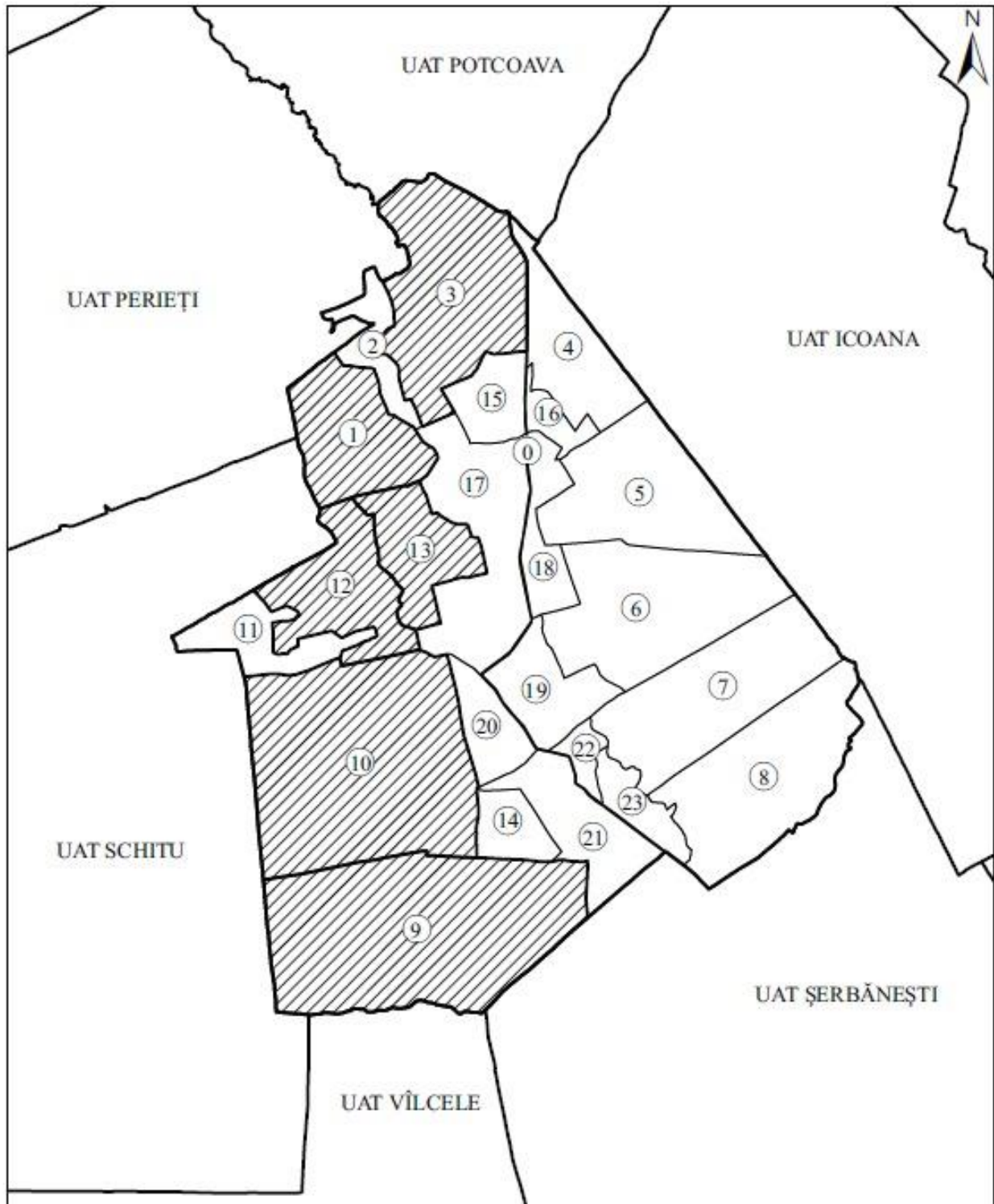
**ANEXA Nr. 5**

Reprezentarea grafică a sectoarelor cadastrale în care se desfășoară lucrări de înregistrare sistematică

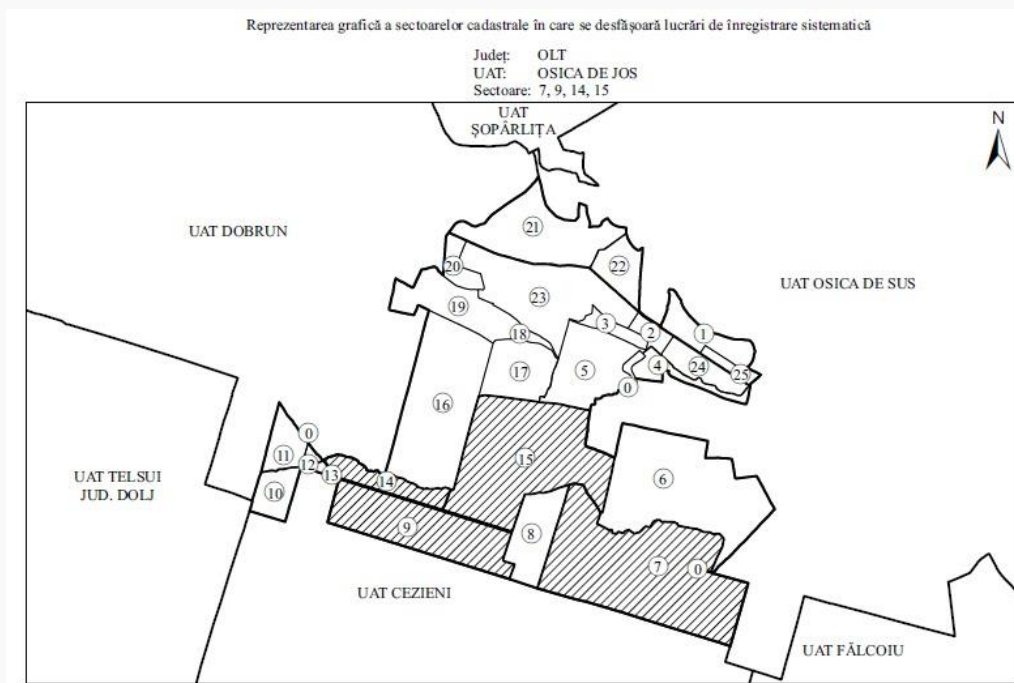
Județ: OLT

UAT: Movileni

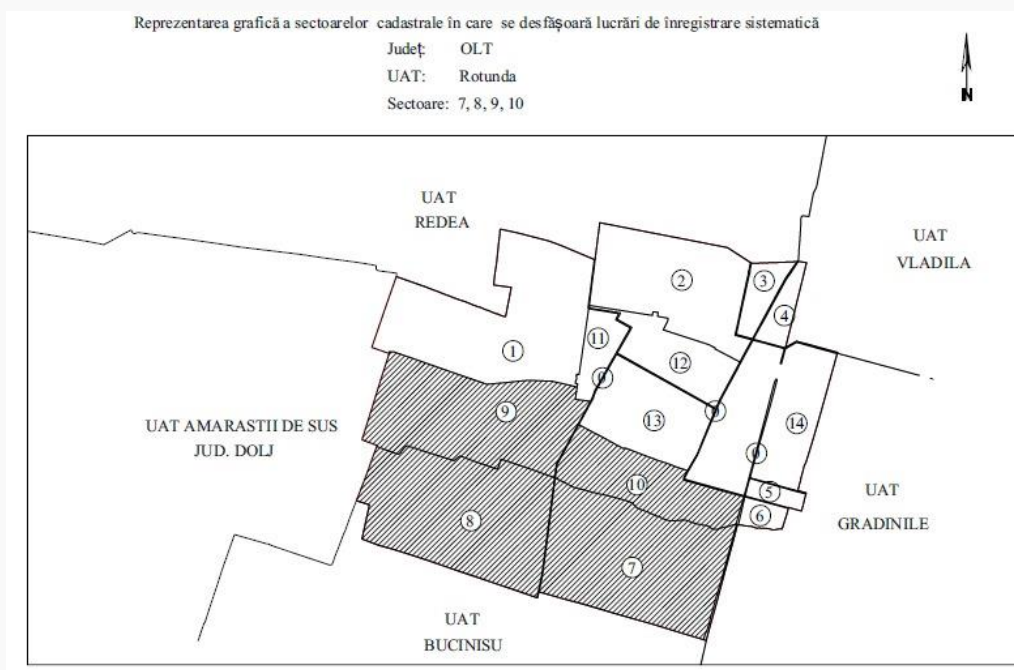
Sectoarele: 1, 3, 9, 10, 12, 13



**ANEXA Nr. 6**



**ANEXA Nr. 7**







Reprezentarea grafică a sectoarelor cadastrale în care se desfășoară lucrări de înregistrare sistematică

Județ: OLT  
UAT: Scornicești  
Sectoare: 9, 11, 12, 18, 24

