

**Agenția Națională de Cadastru și Publicitate Imobiliară - ANCPI - Ordin nr. 1339/2017 din 12 octombrie 2017**

**Ordinul nr. 1339/2017 privind aprobarea începerii lucrărilor de înregistrare sistematică a imobilelor, pe sectoare cadastrale, în 41 de unități administrativ-teritoriale din județul Olt**

*În vigoare de la 02 noiembrie 2017*

*Publicat în Monitorul Oficial, Partea I nr. 866 din 02 noiembrie 2017. Nu există modificări până la 03 noiembrie 2017.*

*Având în vedere prevederile art. 11 alin. (1) din Legea cadastrului și a publicității imobiliare nr. 7/1996, republicată, cu modificările și completările ulterioare, și ale art. 15 alin. (3) din Regulamentul de organizare și funcționare a Agenției Naționale de Cadastru și Publicitate Imobiliară, aprobat prin Hotărârea Guvernului nr. 1.288/2012, cu modificările și completările ulterioare, în temeiul art. 3 alin. (13) din Legea cadastrului și a publicității imobiliare nr. 7/1996, republicată, cu modificările și completările ulterioare,*

directorul general al Agenției Naționale de Cadastru și Publicitate Imobiliară emite prezentul ordin.

**Art. 1.** - Se aprobă începerea lucrărilor de înregistrare sistematică a imobilelor, pe sectoare cadastrale, situate pe teritoriul a 41 de unități administrativ-teritoriale din județul Olt, după cum urmează:

- a)** unitatea administrativ-teritorială Balș - sectoarele cadastrale nr. 6, 7, 8, 9 și 13;
- b)** unitatea administrativ-teritorială Baldovinești - sectoarele cadastrale nr. 1, 3, 4, 5, 6 și 8;
- c)** unitatea administrativ-teritorială Brâncoveni - sectoarele cadastrale nr. 2, 8, 9, 10, 11, 14 și 15;
- d)** unitatea administrativ-teritorială Bobicești - sectoarele cadastrale nr. 1, 4, 5, 6, 7, 9, 11 și 12;
- e)** unitatea administrativ-teritorială Cârlogani - sectoarele cadastrale nr. 6, 7, 8, 12, 13 și 14;
- f)** unitatea administrativ-teritorială Crâmpoia - sectoarele cadastrale nr. 1, 3, 4 și 6;
- g)** unitatea administrativ-teritorială Cungrea - sectoarele cadastrale nr. 4, 7, 8, 9, 16 și 17;
- h)** unitatea administrativ-teritorială Corabia - sectoarele cadastrale nr. 4, 8, 9, 10, 13, 16 și 17;

- i)** unitatea administrativ-teritorială Gârcov - sectoarele cadastrale nr. 8, 9, 13 și 15;
- j)** unitatea administrativ-teritorială Grădinile - sectoarele cadastrale nr. 10, 11, 12, 13, 14, 15, 16, 17, 18, 19, 20, 21 și 22;
- k)** unitatea administrativ-teritorială Grojdibodu - sectoarele cadastrale nr. 5 și 6;
- l)** unitatea administrativ-teritorială Gostavățu - sectoarele cadastrale nr. 4, 6, 8, 9 și 10;
- m)** unitatea administrativ-teritorială Ianca - sectoarele cadastrale nr. 7, 9, 10, 15 și 16;
- n)** unitatea administrativ-teritorială Ipotești - sectoarele cadastrale nr. 1, 2, 3, 4, 5, 6, 7, 8, 9, 10, 11, 12 și 13;
- o)** unitatea administrativ-teritorială Izbiceni - sectoarele cadastrale nr. 4 și 8;
- p)** unitatea administrativ-teritorială Leleasca - sectoarele cadastrale nr. 1, 2, 3, 4, 5, 6, 7, 8 și 9;
- q)** unitatea administrativ-teritorială Mărunței - sectoarele cadastrale nr. 3, 4, 6, 7 și 13;
- r)** unitatea administrativ-teritorială Morunglav - sectoarele cadastrale nr. 9, 16, 17, 19, 20 și 24;
- s)** unitatea administrativ-teritorială Oporelu - sectoarele cadastrale nr. 5 și 7;
- ș)** unitatea administrativ-teritorială Orlea - sectorul cadastral nr. 1;
- t)** unitatea administrativ-teritorială Osica de Sus - sectoarele cadastrale nr. 1, 2, 4, 5, 10 și 11;
- ț)** unitatea administrativ-teritorială Perieți - sectoarele cadastrale nr. 1, 2, 3, 4, 5, 7, 8, 9, 10 și 11;
- u)** unitatea administrativ-teritorială Piatra-Olt - sectoarele cadastrale nr. 1, 3, 5, 6, 11 și 19;
- v)** unitatea administrativ-teritorială Poboru - sectoarele cadastrale nr. 4, 7, 10, 11, 13, 14 și 16;
- w)** unitatea administrativ-teritorială Pleșoiu - sectoarele cadastrale nr. 1, 21, 22, 29, 31, 32 și 33;
- x)** unitatea administrativ-teritorială Redea - sectoarele cadastrale nr. 4, 5, 6 și 7;
- y)** unitatea administrativ-teritorială Scărișoara - sectoarele cadastrale nr. 5, 8, 9, 10 și 11;
- z)** unitatea administrativ-teritorială Slatina - sectoarele cadastrale nr. 1, 2, 3, 4, 5, 6, 7, 8, 15, 16, 18, 19, 20, 21, 22, 25, 26, 27, 28, 29, 30 și 31;
- aa)** unitatea administrativ-teritorială Spineni - sectoarele cadastrale nr. 5, 6, 7, 8 și 9;
- bb)** unitatea administrativ-teritorială Sprâncenata - sectoarele cadastrale nr. 6, 7, 8 și 9;
- cc)** unitatea administrativ-teritorială Strejești - sectoarele cadastrale nr. 3, 4, 5, 6, 7, 9 și 17;
- dd)** unitatea administrativ-teritorială Studina - sectoarele cadastrale nr. 6, 7, 9, 10, 11, 12, 13, 14 și 16;

- ee)** unitatea administrativ-teritorială Șopârlița - sectoarele cadastrale nr. 1, 2 și 6;
- ff)** unitatea administrativ-teritorială Ștefan cel Mare - sectoarele cadastrale nr. 5, 6, 12, 15, 16 și 17;
- gg)** unitatea administrativ-teritorială Șerbănești- sectoarele cadastrale nr. 1, 3, 4 și 5;
- hh)** unitatea administrativ-teritorială Tătulești - sectoarele cadastrale nr. 1, 2, 4, 5, 6 și 7;
- ii)** unitatea administrativ-teritorială Tia Mare - sectoarele cadastrale nr. 6, 10 și 11;
- jj)** unitatea administrativ-teritorială Urzica - sectoarele cadastrale nr. 8, 9, 10, 11 și 12;
- kk)** unitatea administrativ-teritorială Văleni - sectoarele cadastrale nr. 2, 3, 4, 5, 8, 18 și 20;
- ll)** unitatea administrativ-teritorială Vitomirești - sectoarele cadastrale nr. 3, 4, 5, 6, 7, 8 și 9;
- mm)** unitatea administrativ-teritorială Voineasa - sectoarele cadastrale nr. 2, 3, 4, 11 și 13.

**Art. 2. -** Reprezentarea grafică a sectoarelor cadastrale în care se desfășoară lucrările de înregistrare sistematică a imobilelor este prevăzută în anexele nr. 1-41 la prezentul ordin.

**Art. 3. -** Anexele nr. 1-41 fac parte integrantă din prezentul ordin.

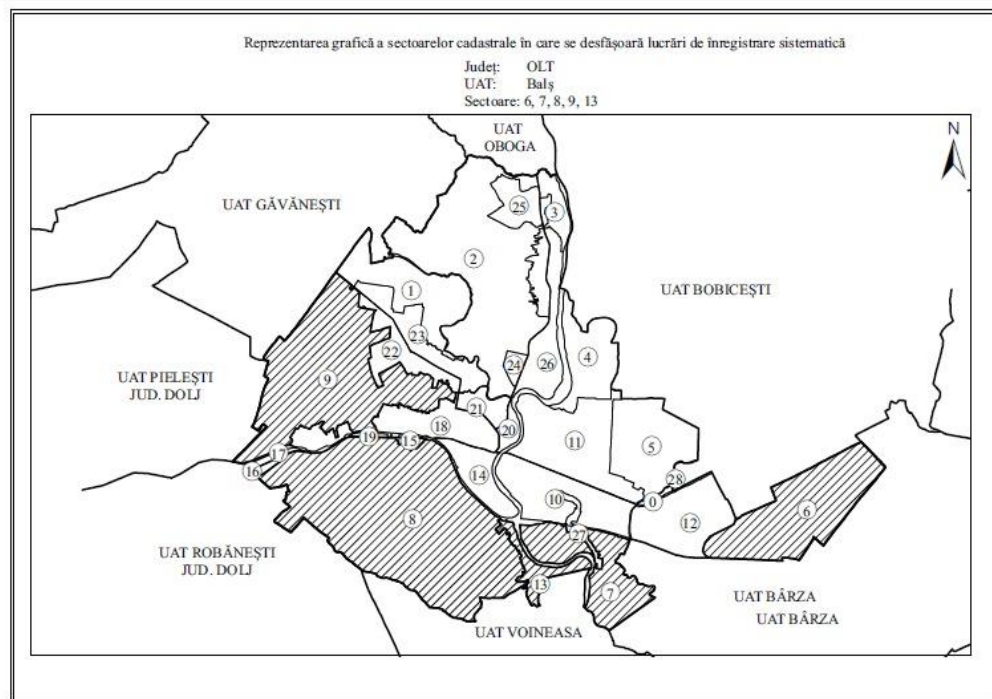
**Art. 4. -** Prezentul ordin se publică în Monitorul Oficial al României, Partea I.

p. Directorul general al Agenției Naționale de Cadastru și Publicitate Imobiliară,  
Ileana Spiroiu

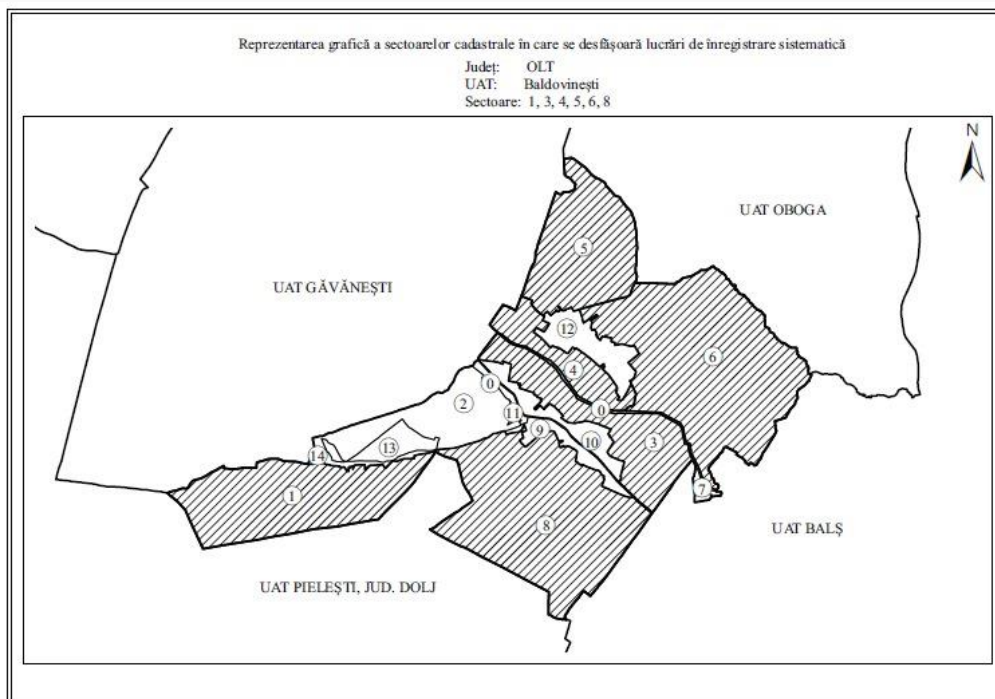
București, 12 octombrie 2017.

Nr. 1.339.

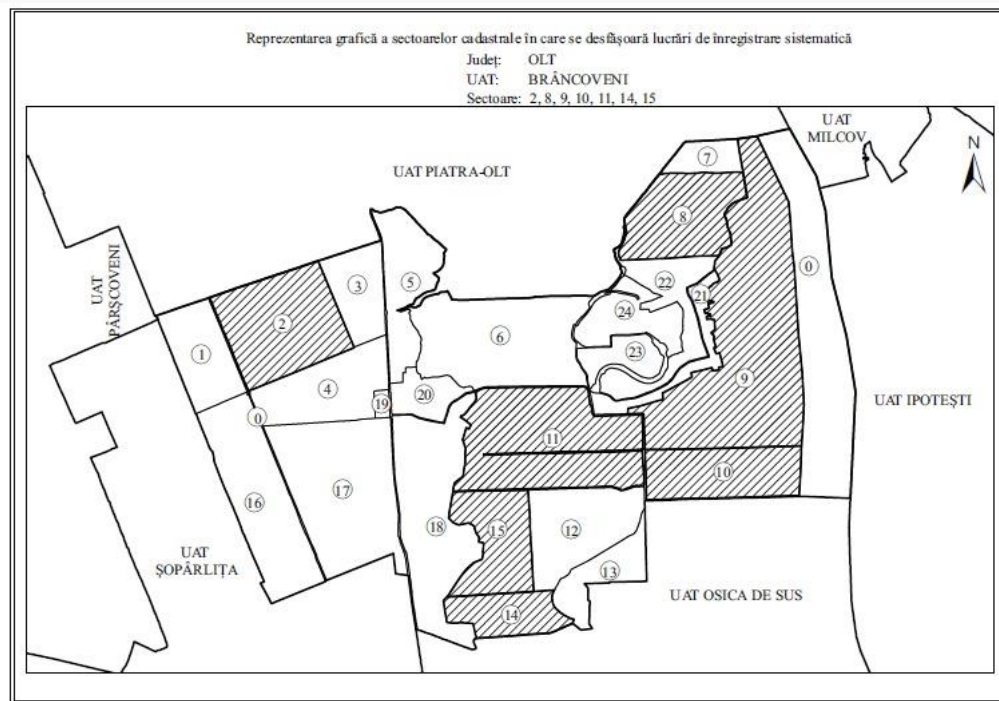
**ANEXA Nr. 1**



**ANEXA Nr. 2**



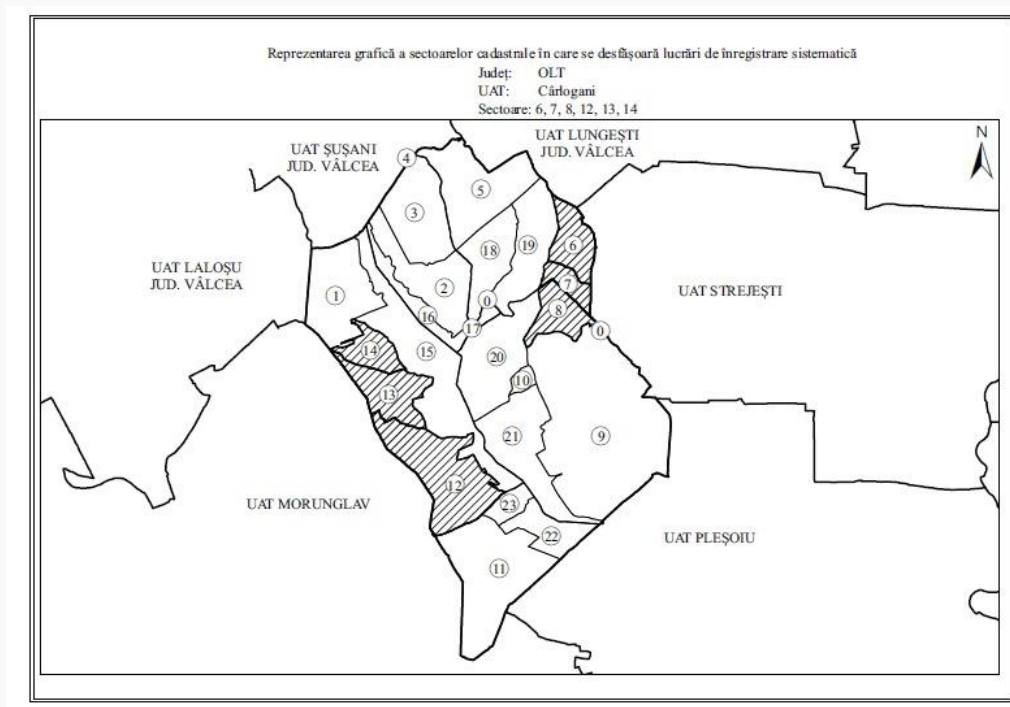
**ANEXA Nr. 3**



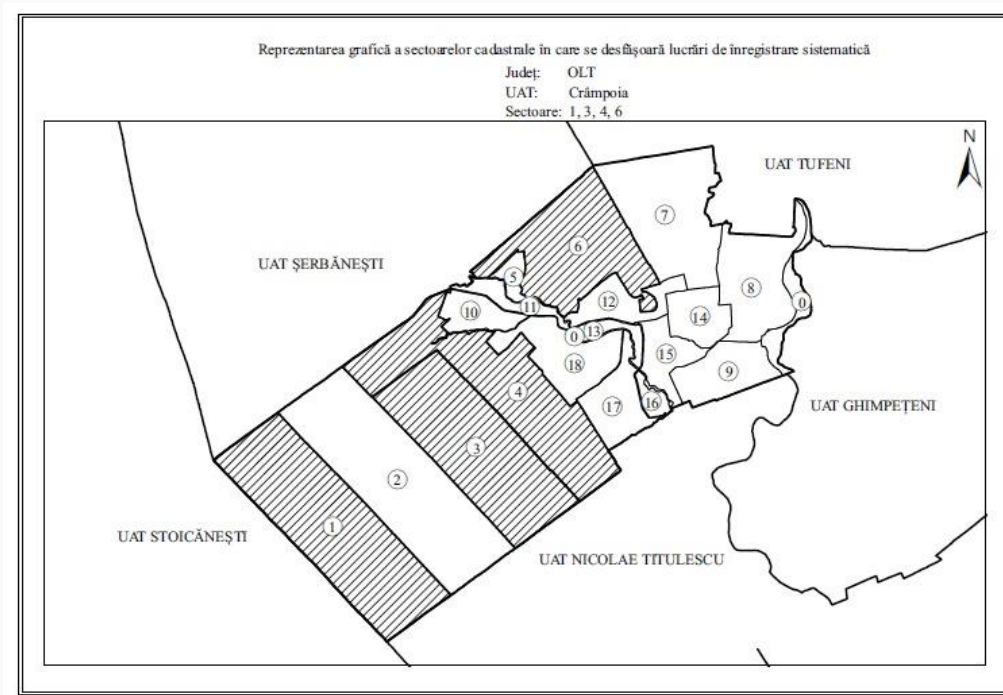
**ANEXA Nr. 4**





**ANEXA Nr. 5****ANEXA Nr. 6**

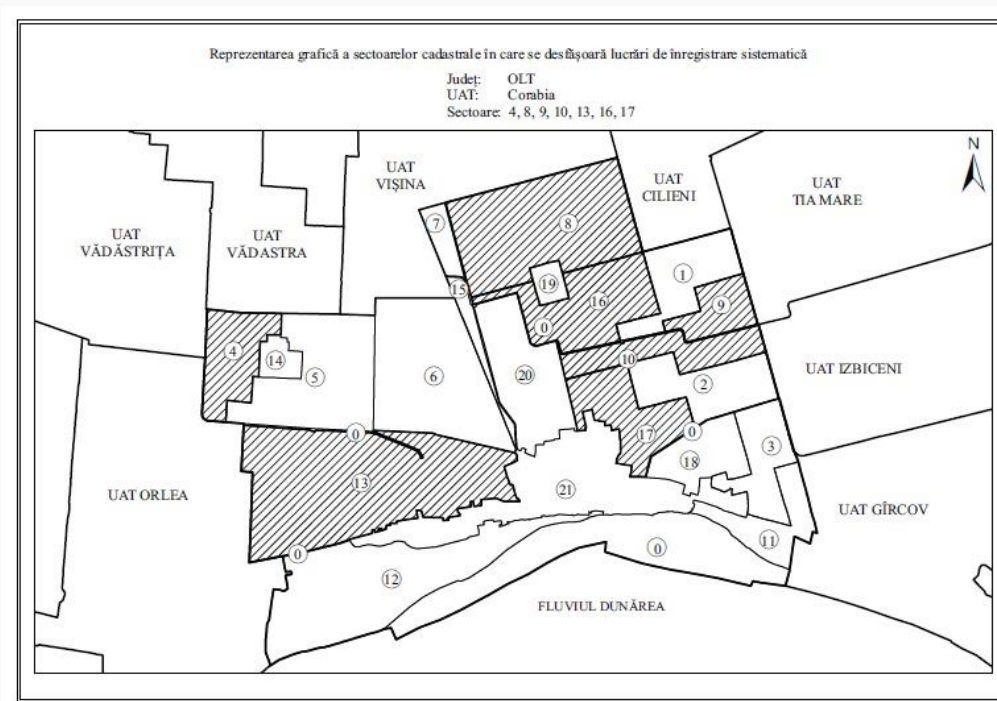


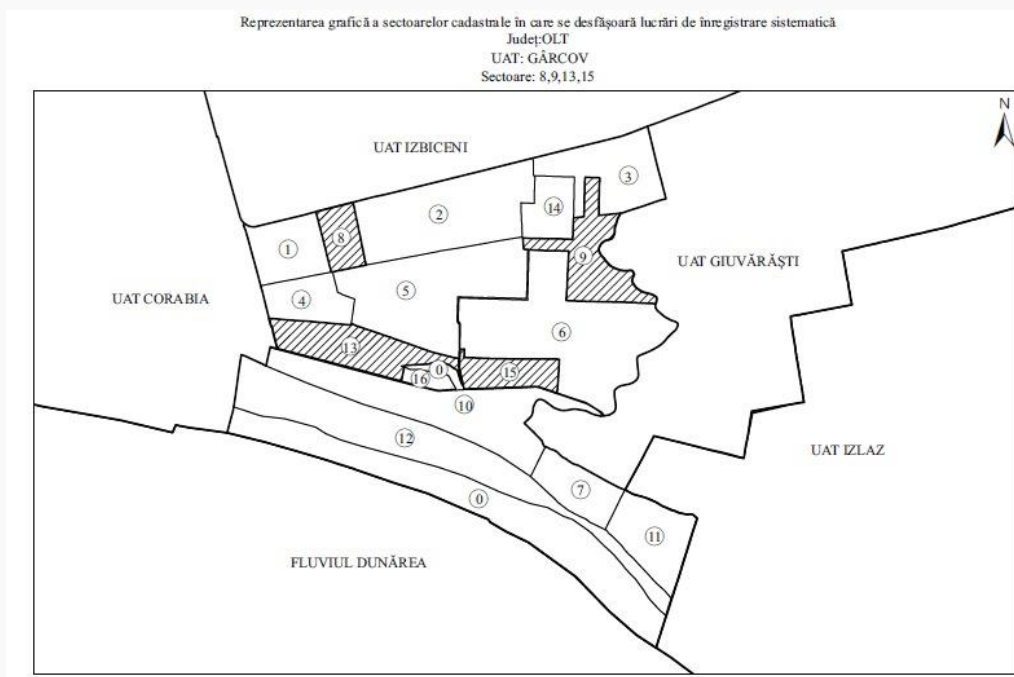


**ANEXA Nr. 7**

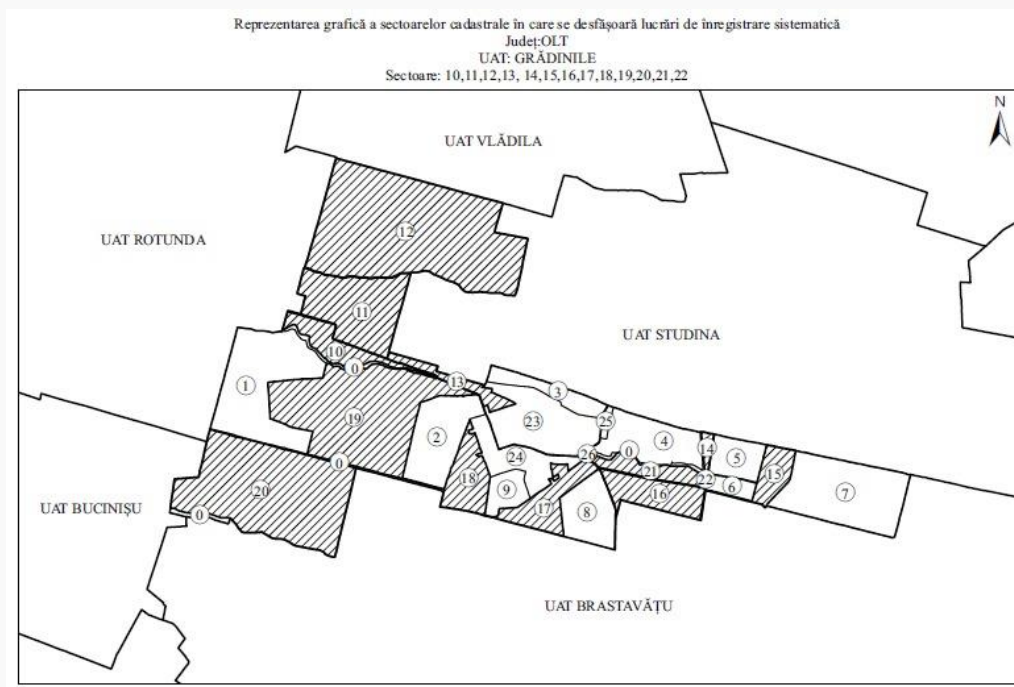




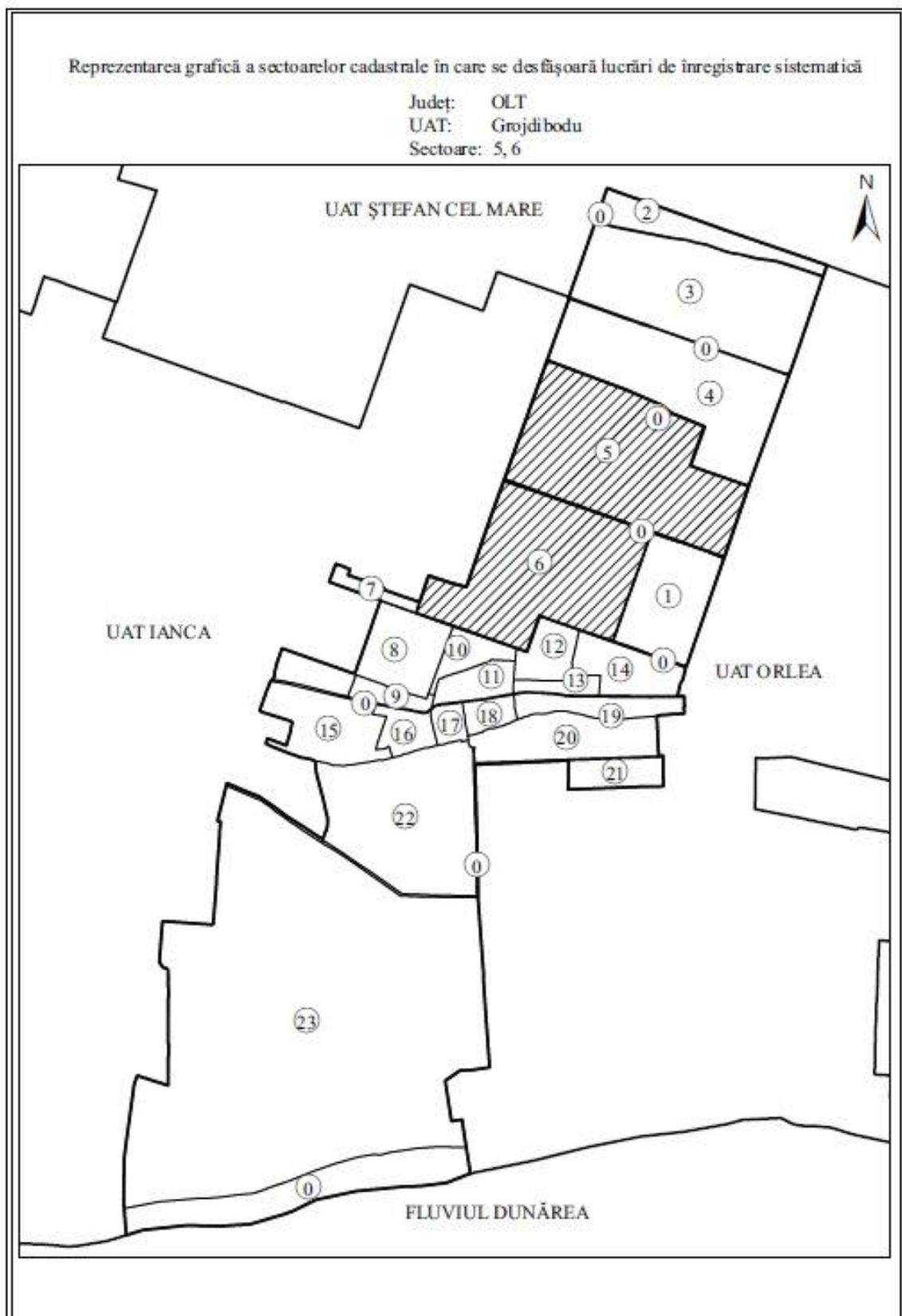
**ANEXA Nr. 8****ANEXA Nr. 9**



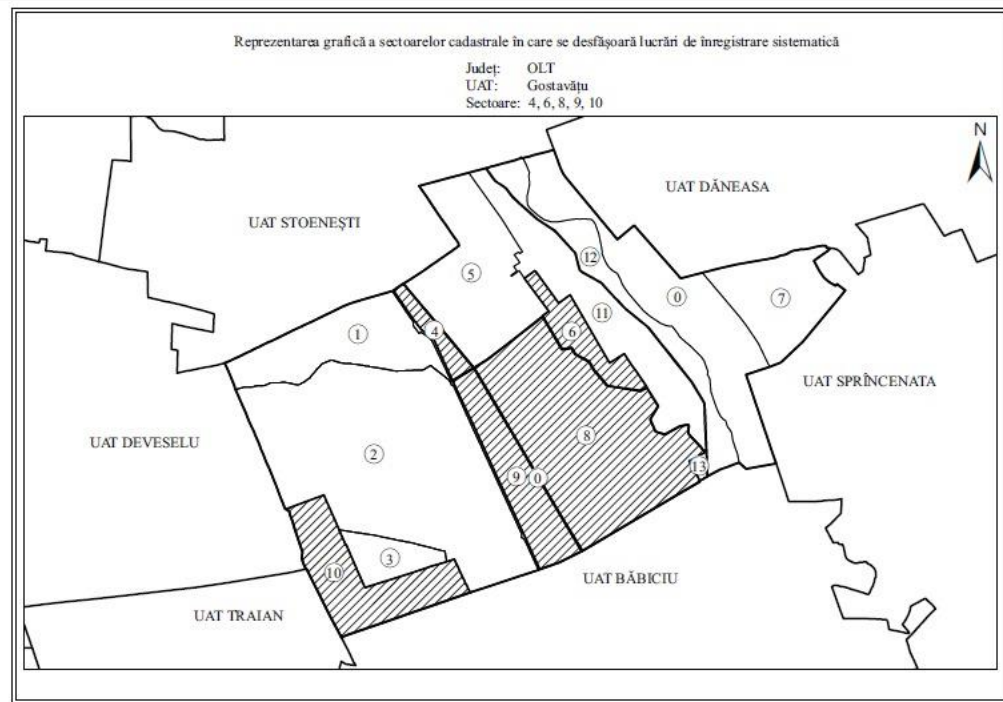
**ANEXA Nr. 10**



**ANEXA Nr. 11**



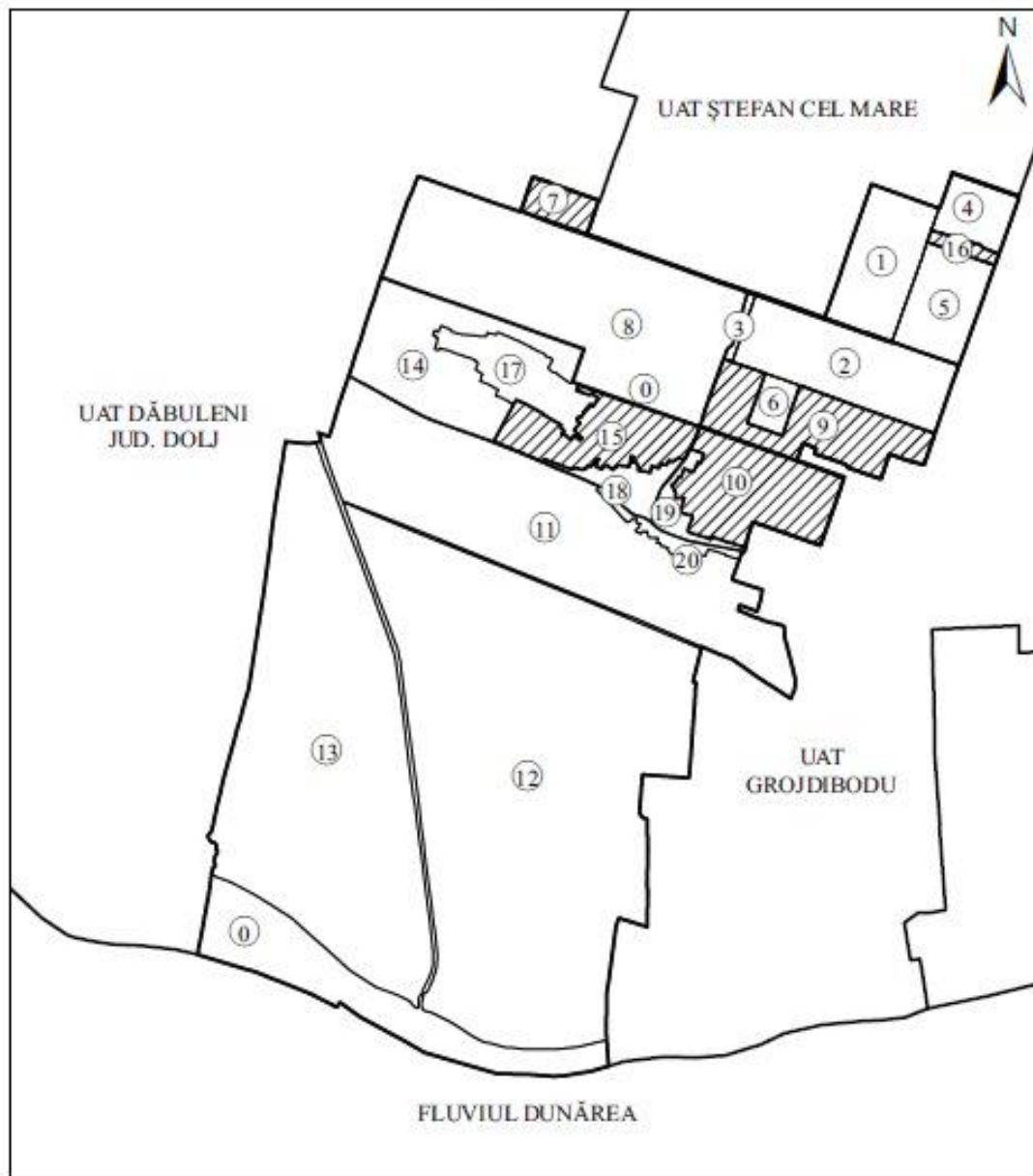
**ANEXA Nr. 12**



**ANEXA Nr. 13**

Reprezentarea grafică a sectoarelor cadastrale în care se desfășoară lucrări de înregistrare sistematică

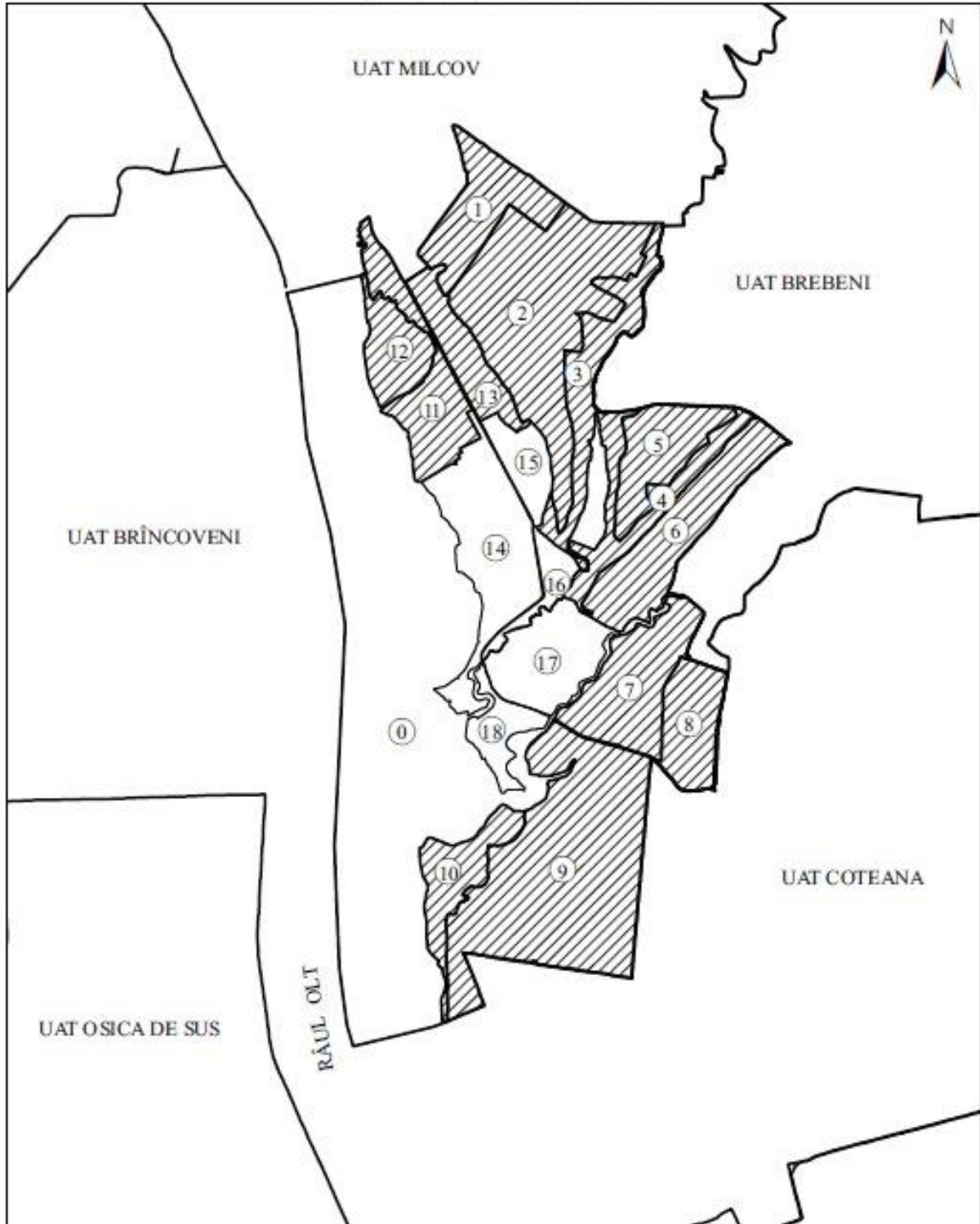
Județ: OLT  
UAT: Ianca  
Sectoare: 7, 9, 10, 15, 16

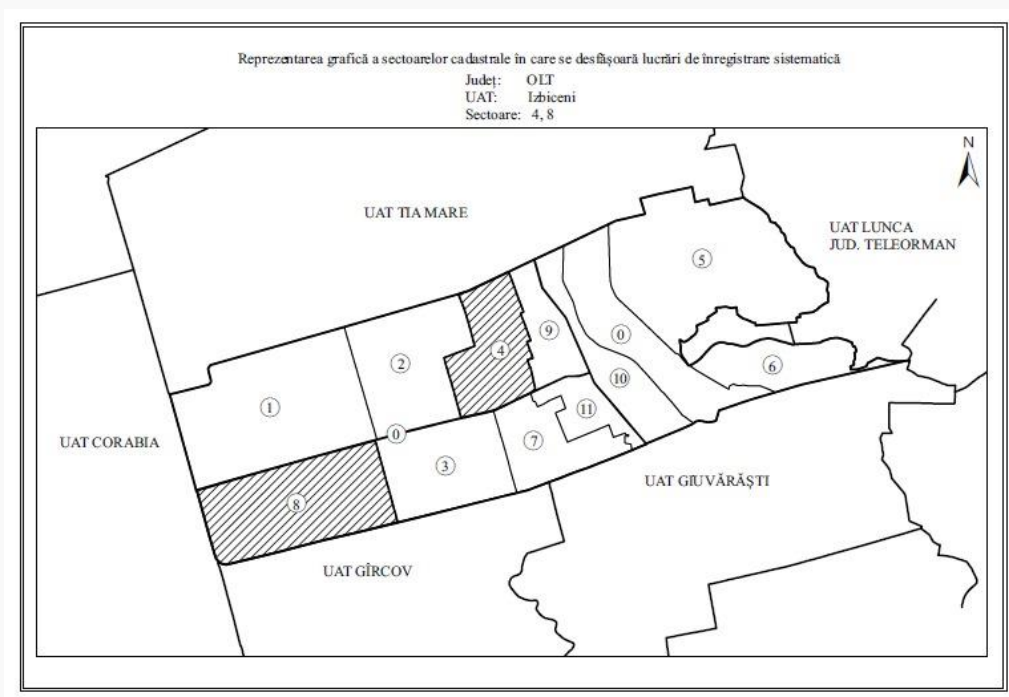






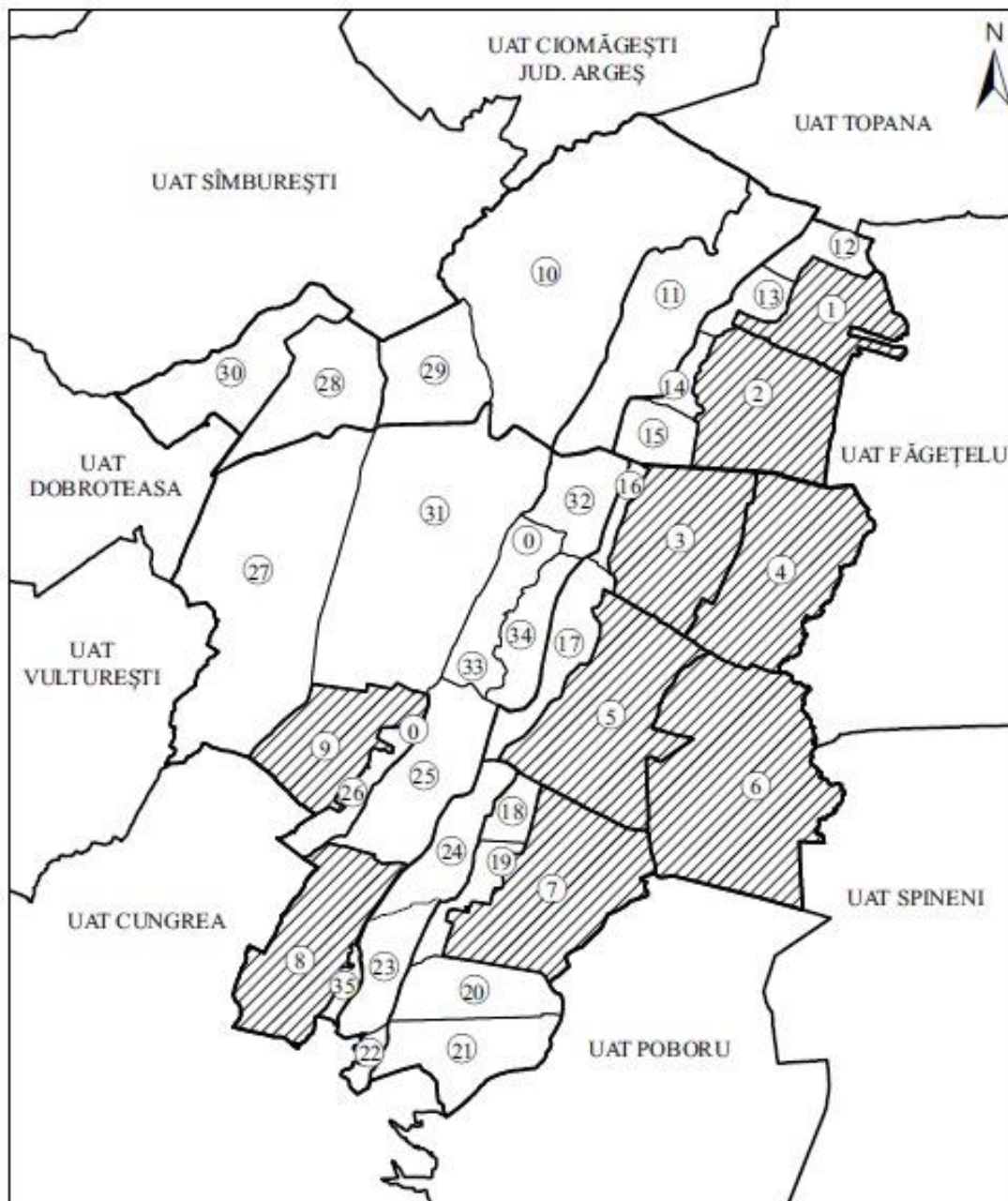
Reprezentarea grafică a sectoarelor cadastrale în care se desfășoară lucrări de înregistrare sistematică  
 Județ: OLT  
 UAT: IPOTEȘTI  
 Sectoare: 1,2,3,4,5,6,7,8,9,10,11,12,13



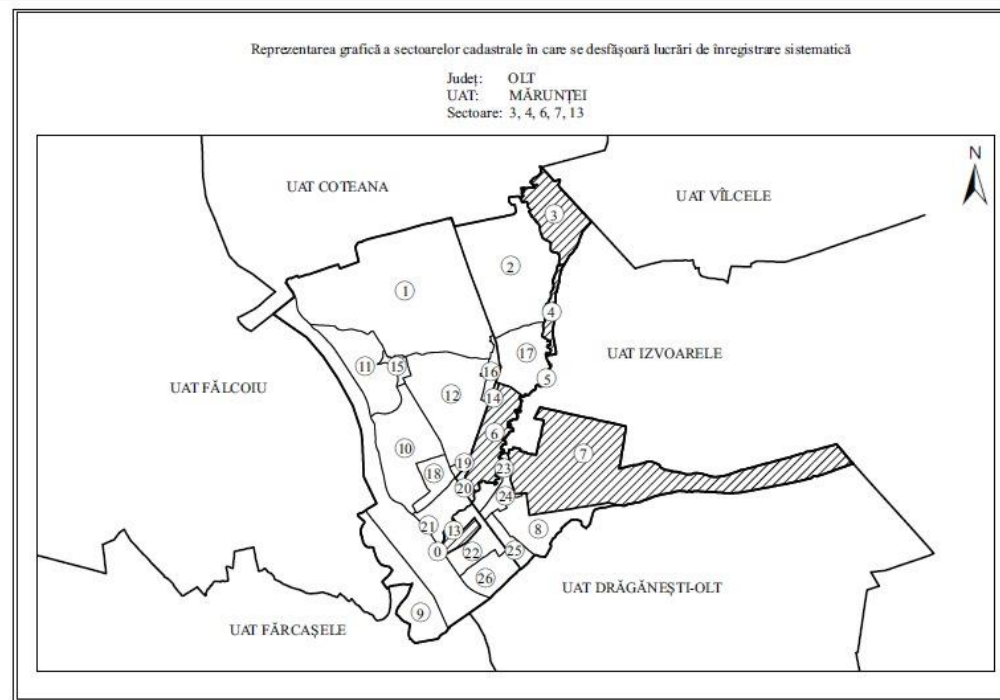
**ANEXA Nr. 15****ANEXA Nr. 16**

Reprezentarea grafică a sectoarelor cadastrale în care se desfășoară lucrări de înregistrare sistematică

Județ: OLT  
 UAT: Leleasca  
 Sectoare: 1, 2, 3, 4, 5, 6, 7, 8, 9



**ANEXA Nr. 17**



**ANEXA Nr. 18**





**ANEXA Nr. 19**



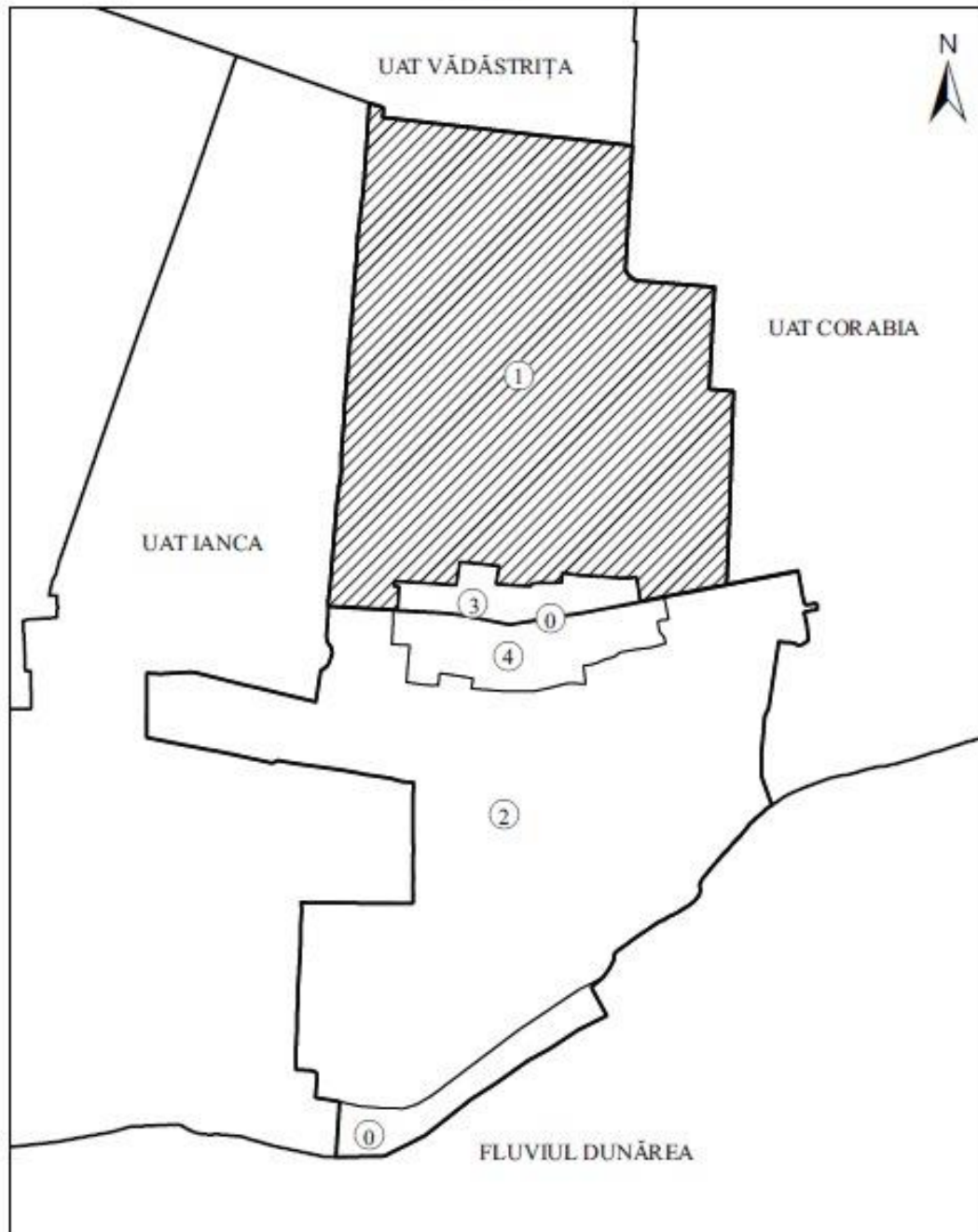




**ANEXA Nr. 20**

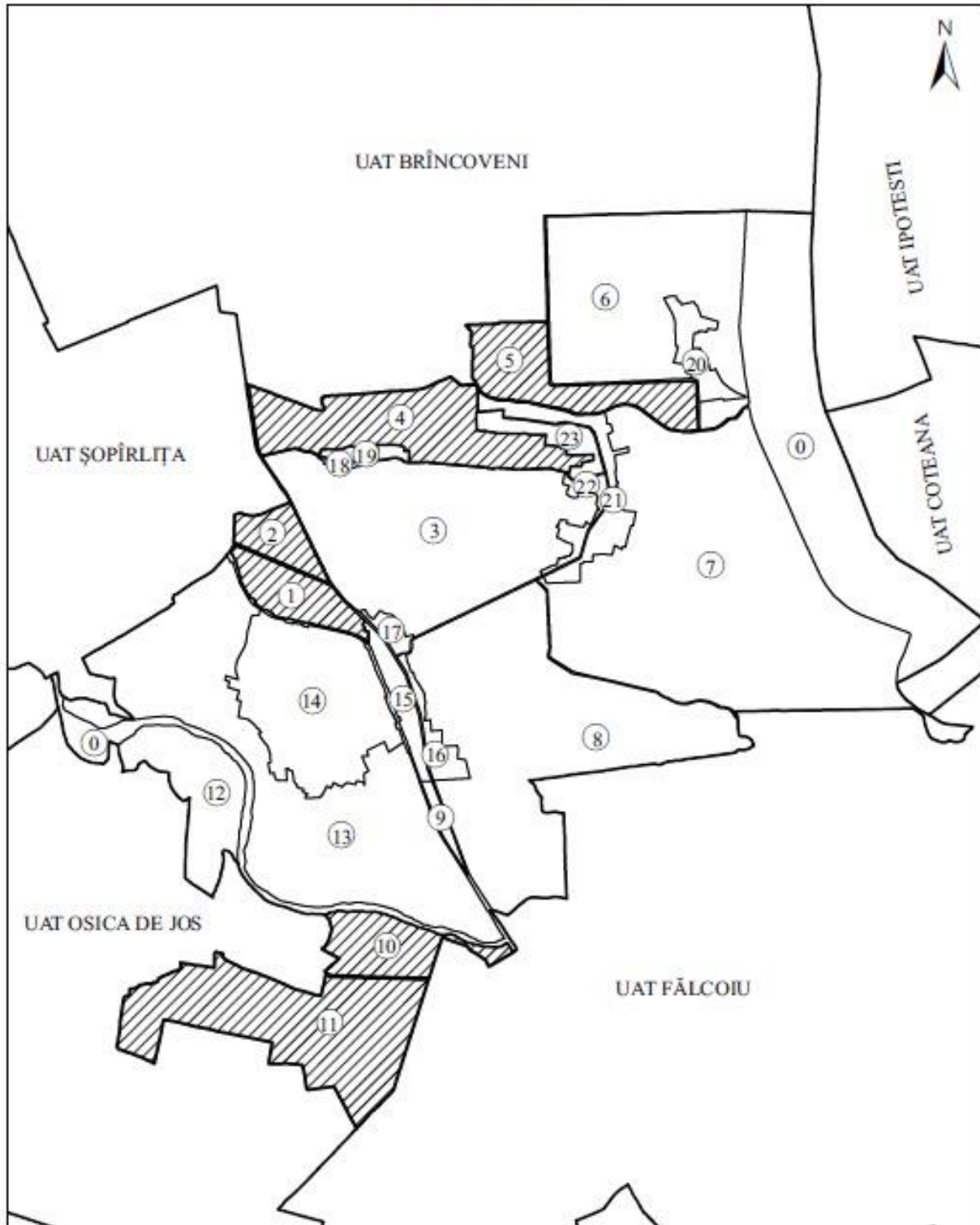
Reprezentarea grafică a sectoarelor cadastrale în care se desfășoară lucrări de înregistrare sistematică

Județ: OLT  
UAT: ORLEA  
Sectoare: 1

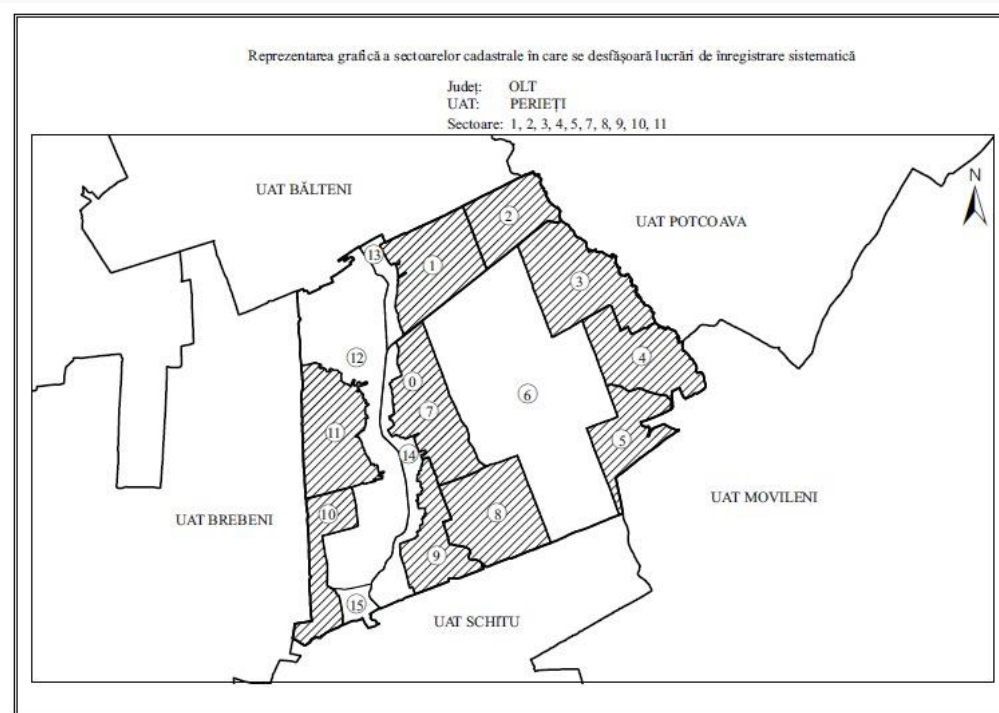




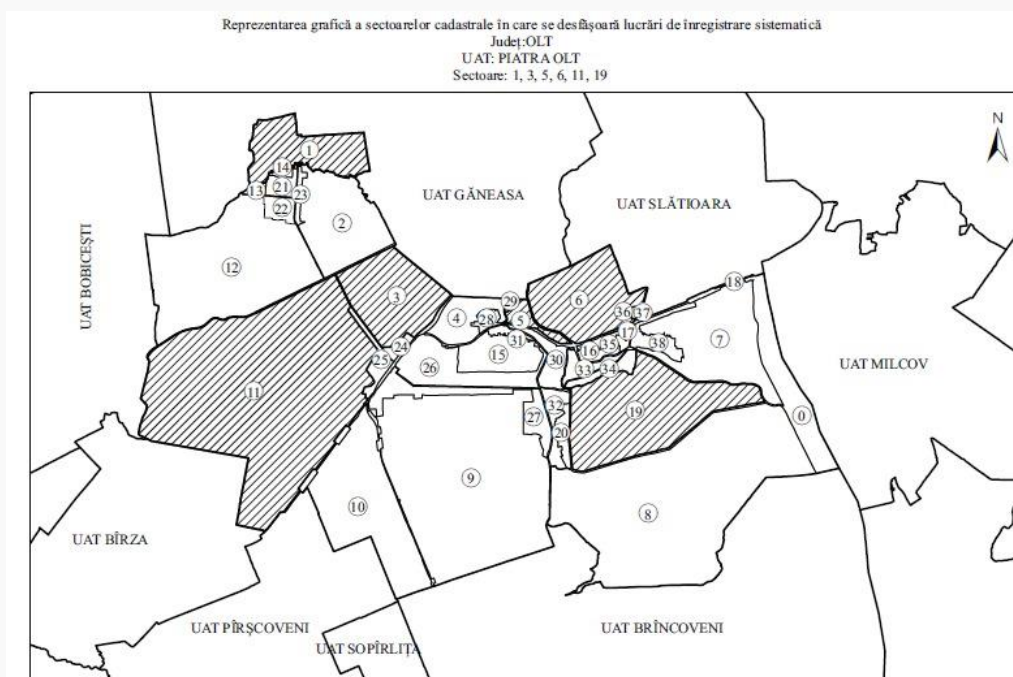
Reprezentarea grafică a sectoarelor cadastrale în care se desfășoară lucrări de înregistrare sistematică  
 Județ: OLT  
 UAT: OSICA DE SUS  
 Sectoare: 1,2,4,5,10,11



**ANEXA Nr. 22**



**ANEXA Nr. 23**

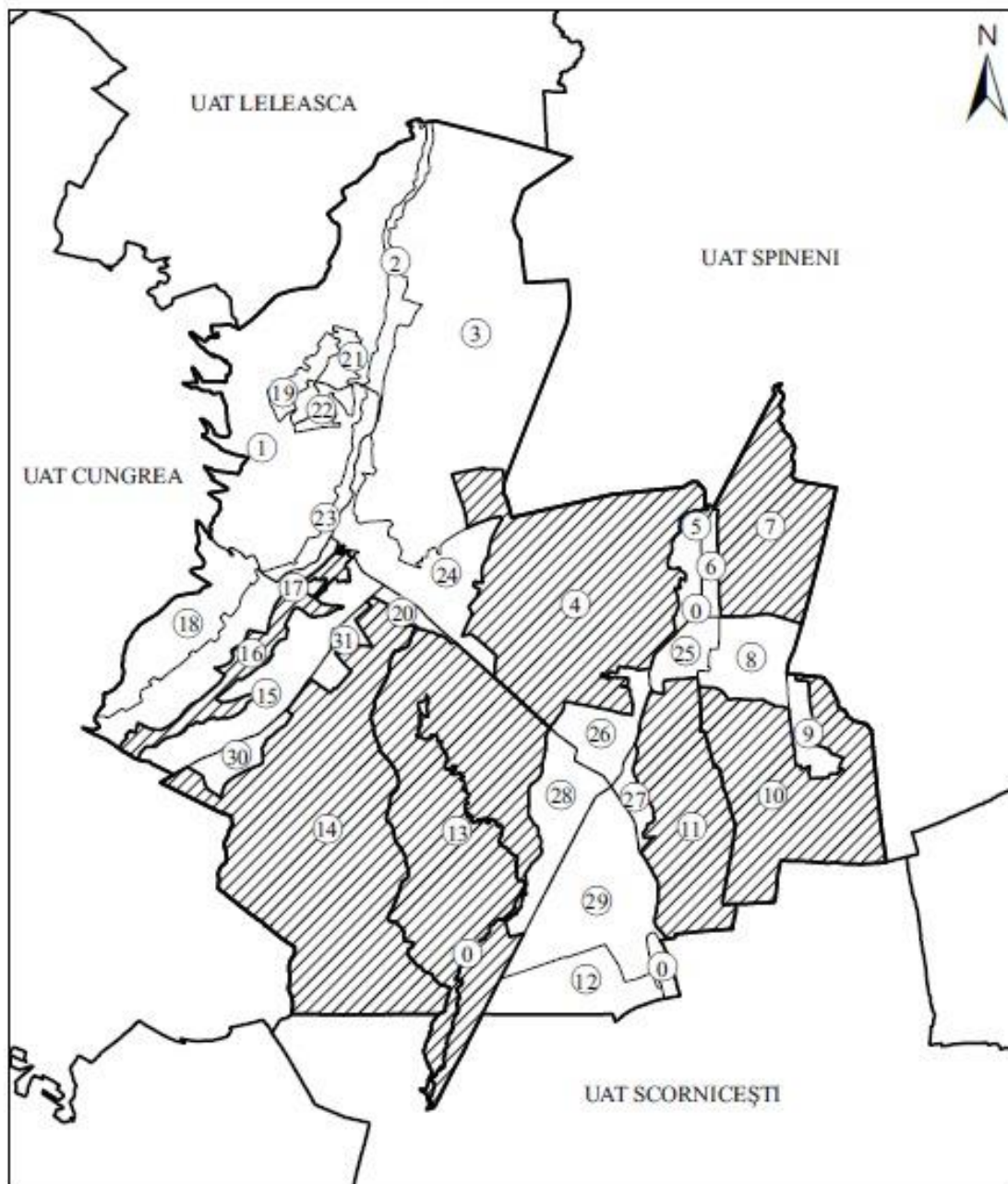




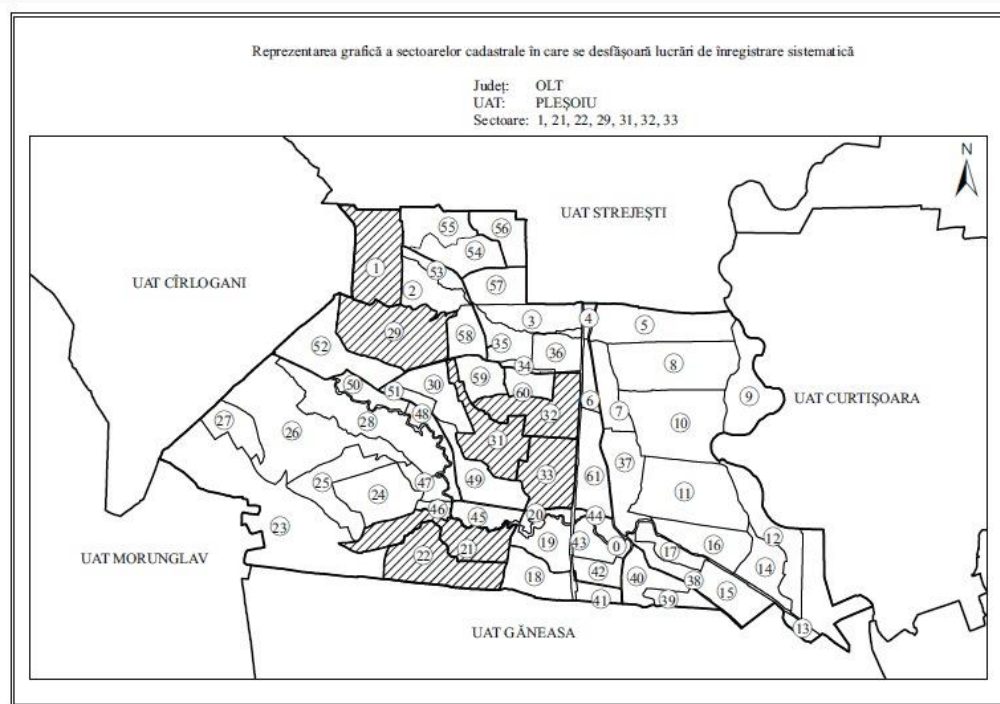


Reprezentarea grafică a sectoarelor cadastrale în care se desfășoară lucrări de înregistrare sistematică

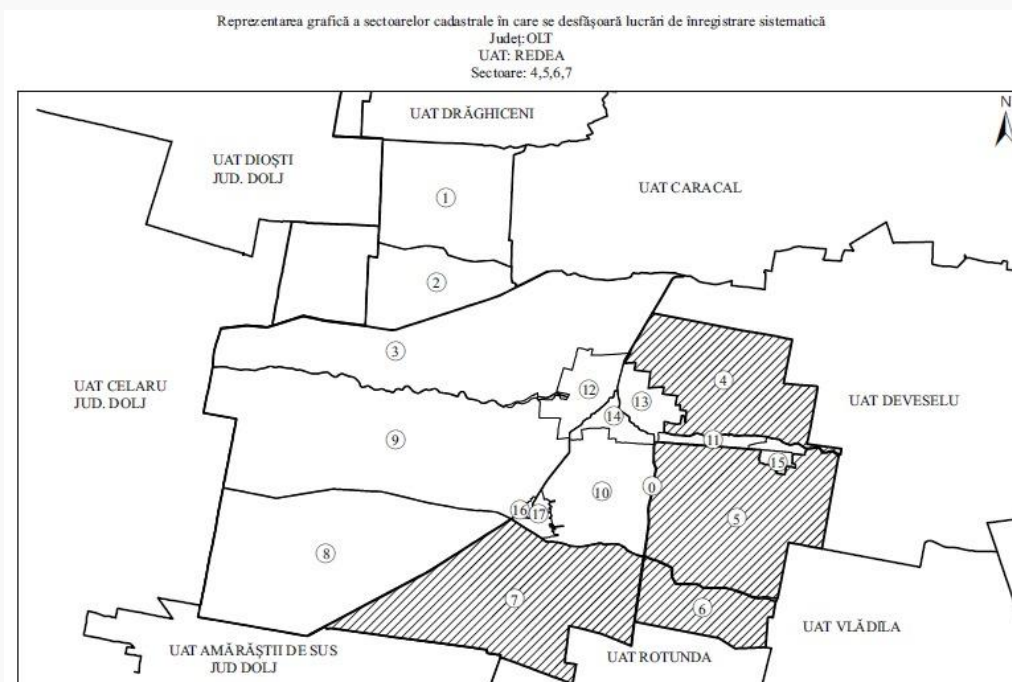
Județ: OLT  
UAT: POBORU  
Sectoare: 4, 7, 10, 11, 13, 14, 16



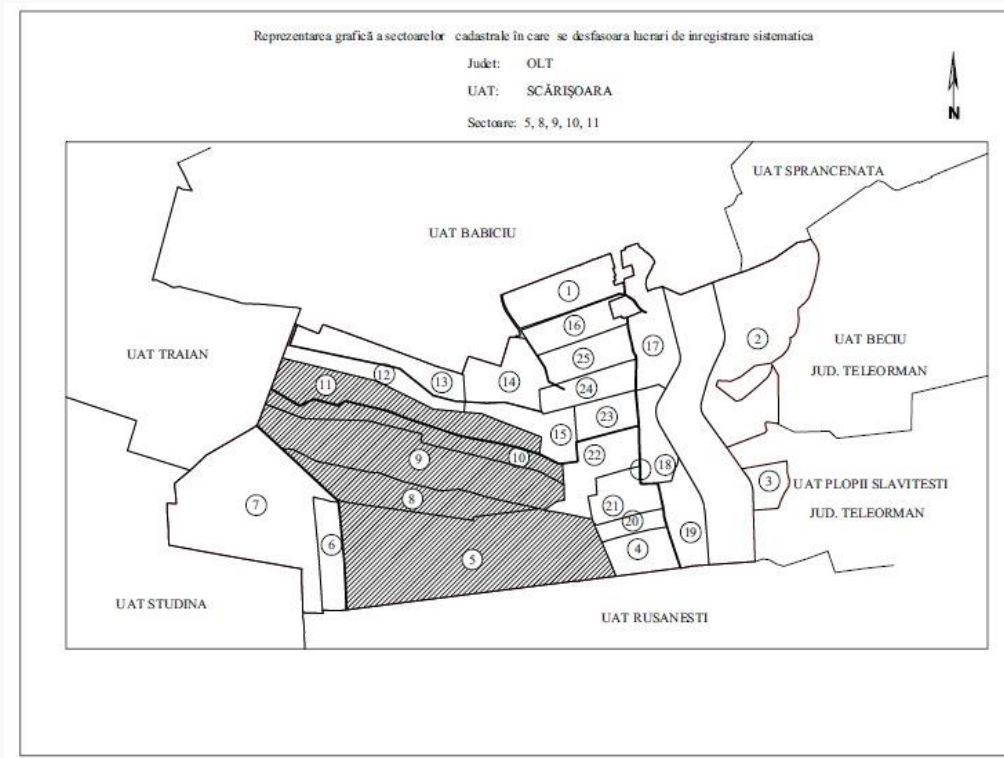
**ANEXA Nr. 25**



**ANEXA Nr. 26**



**ANEXA Nr. 27**



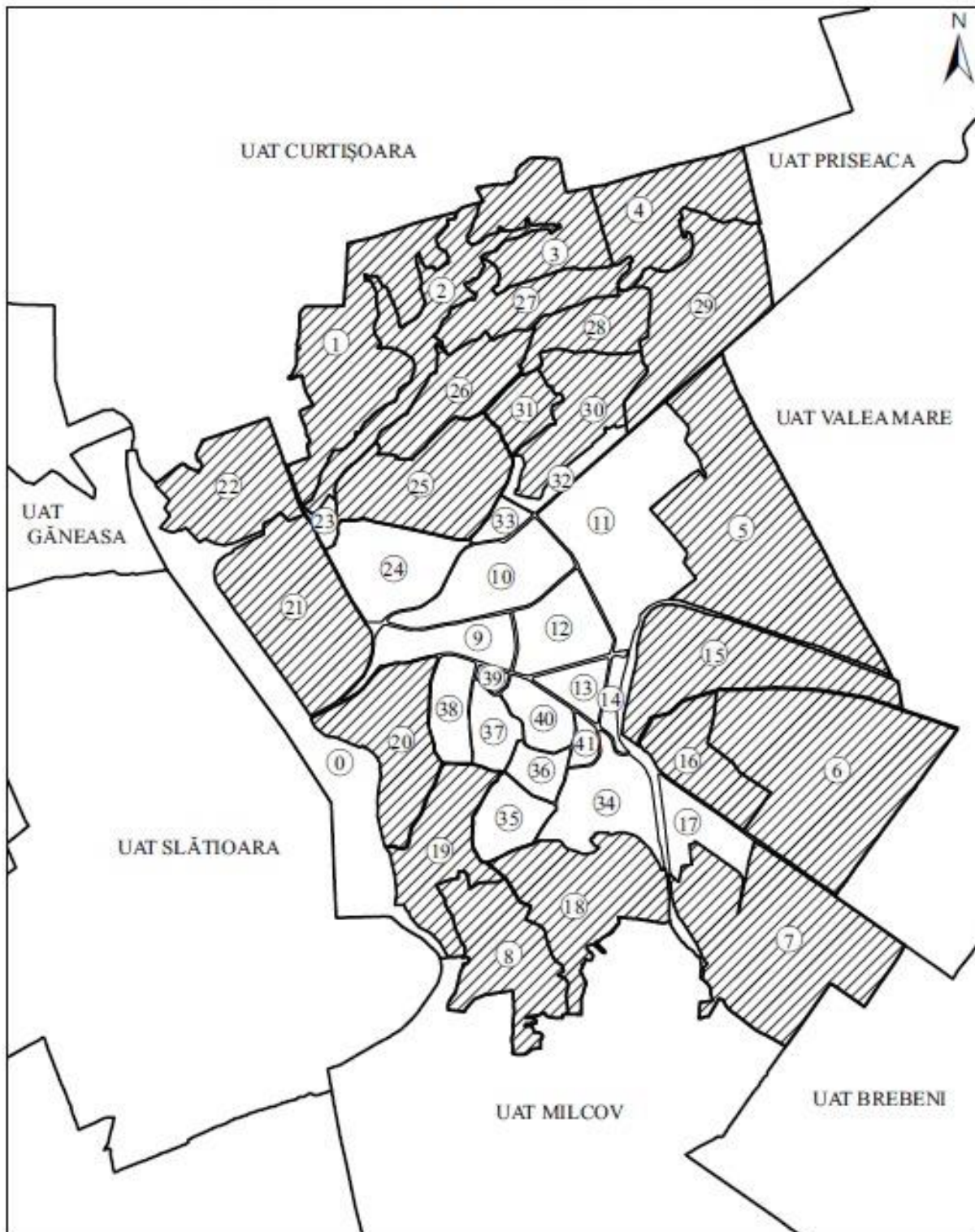
**ANEXA Nr. 28**

Reprezentarea grafică a sectoarelor cadastrale în care se desfășoară lucrări de înregistrare sistematică

Județ: OLT

UAT: SLATINA

Sectoare: 1,2,3,4,5,6,7,8,15,16,18,19,20,21,22,25,26,27,28,29,30,31

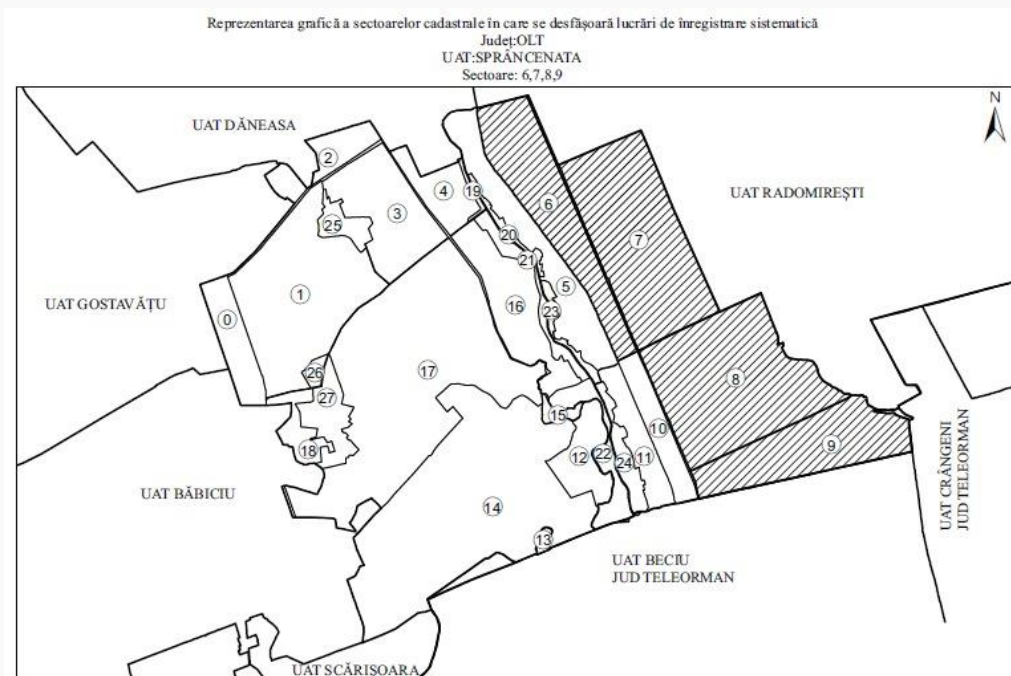




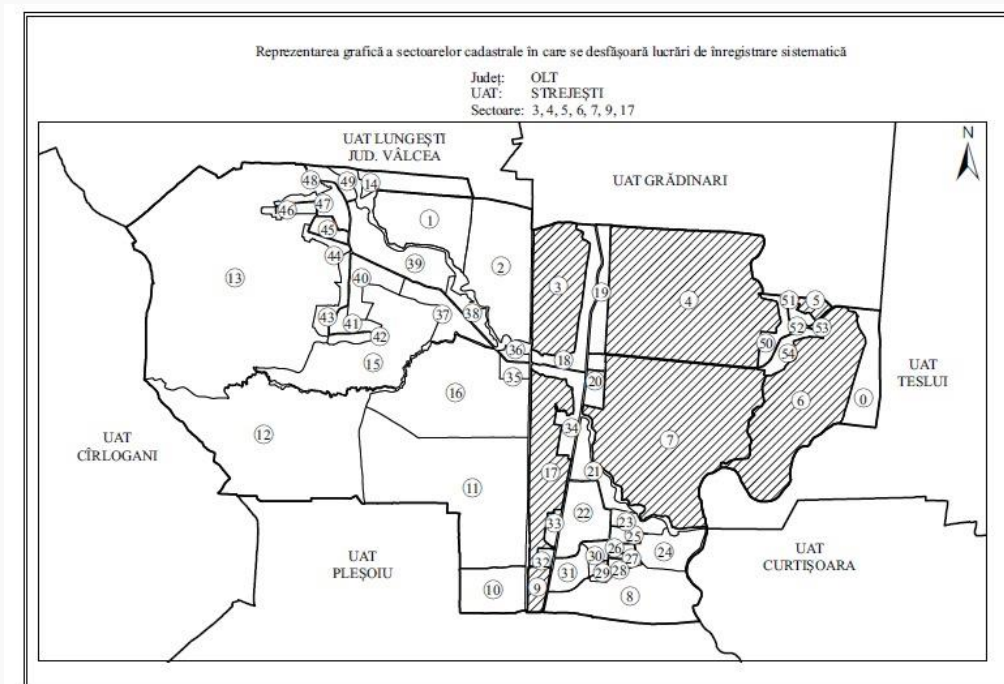




**ANEXA Nr. 30**

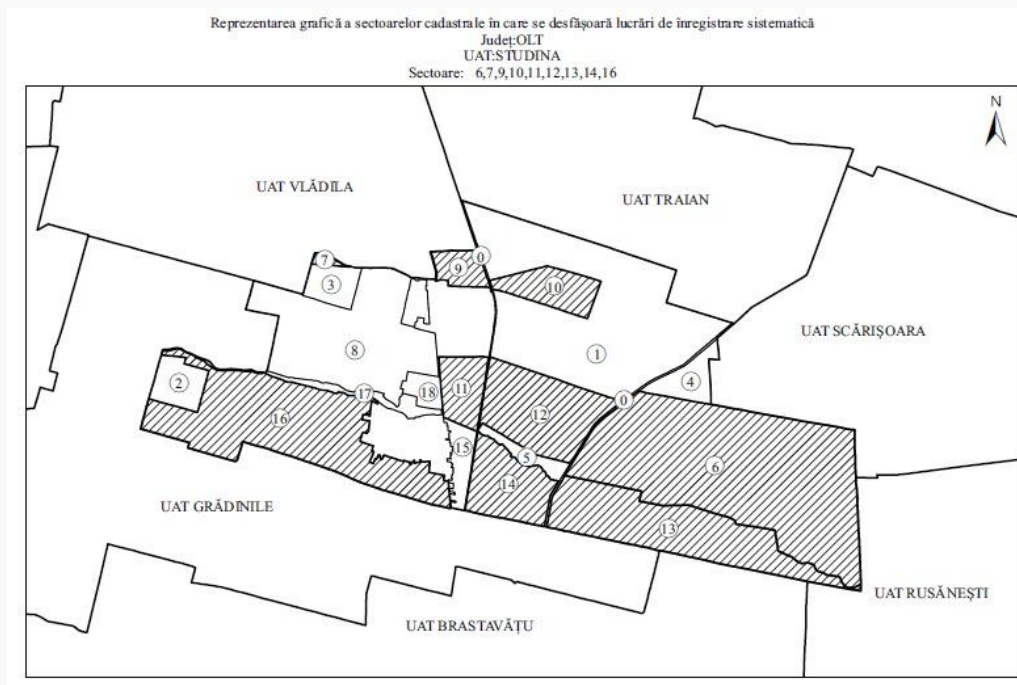


**ANEXA Nr. 31**





**ANEXA Nr. 32**



**ANEXA Nr. 33**



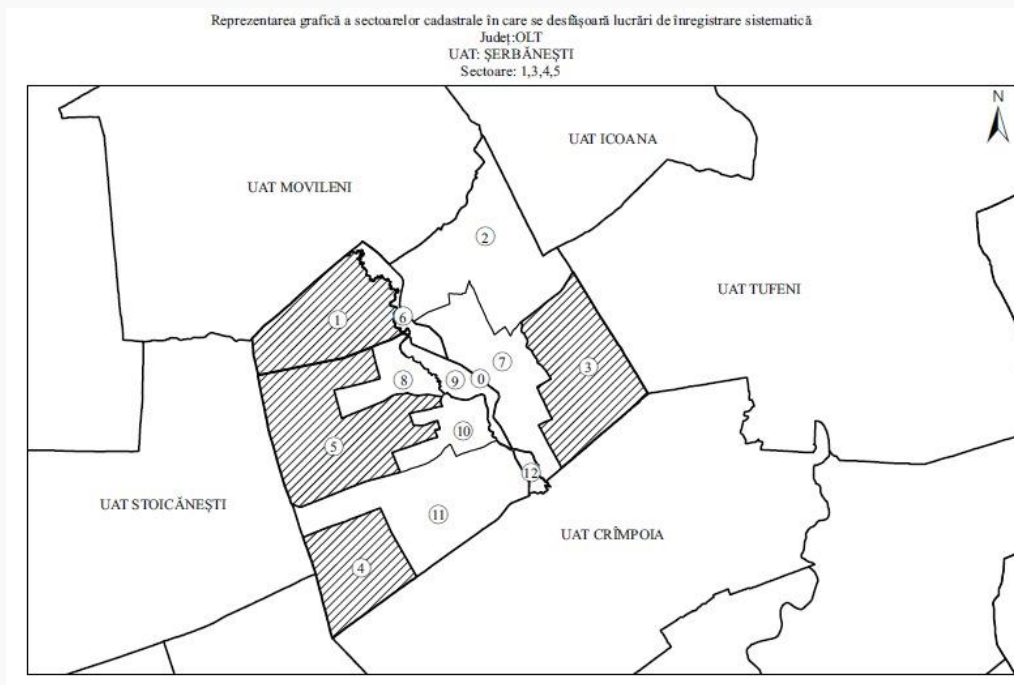


**ANEXA Nr. 34**

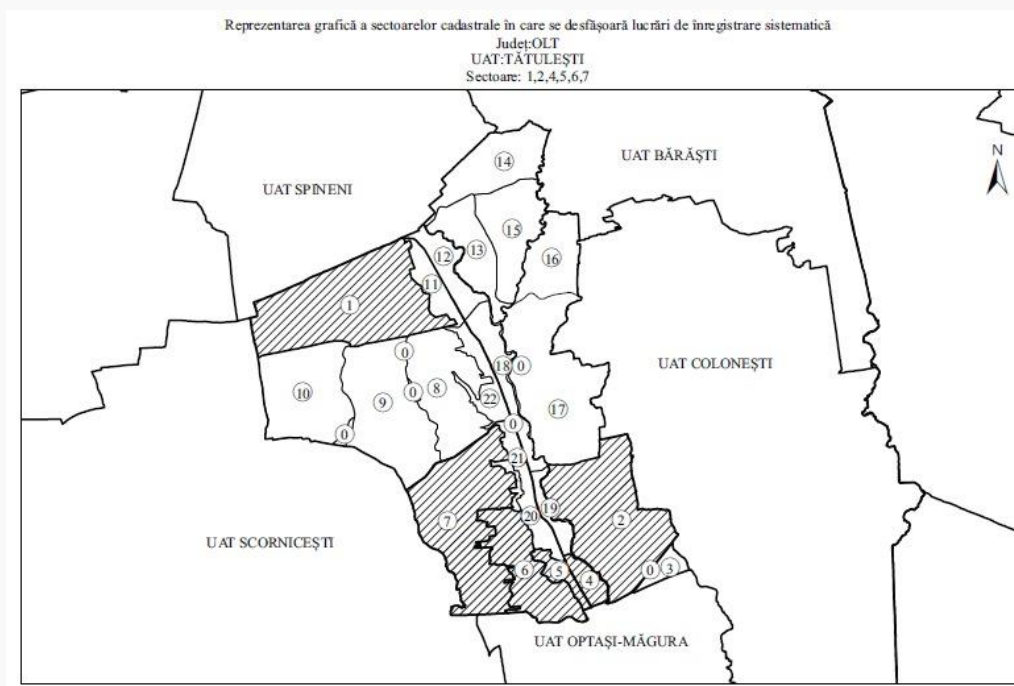




**ANEXA Nr. 35**



**ANEXA Nr. 36**



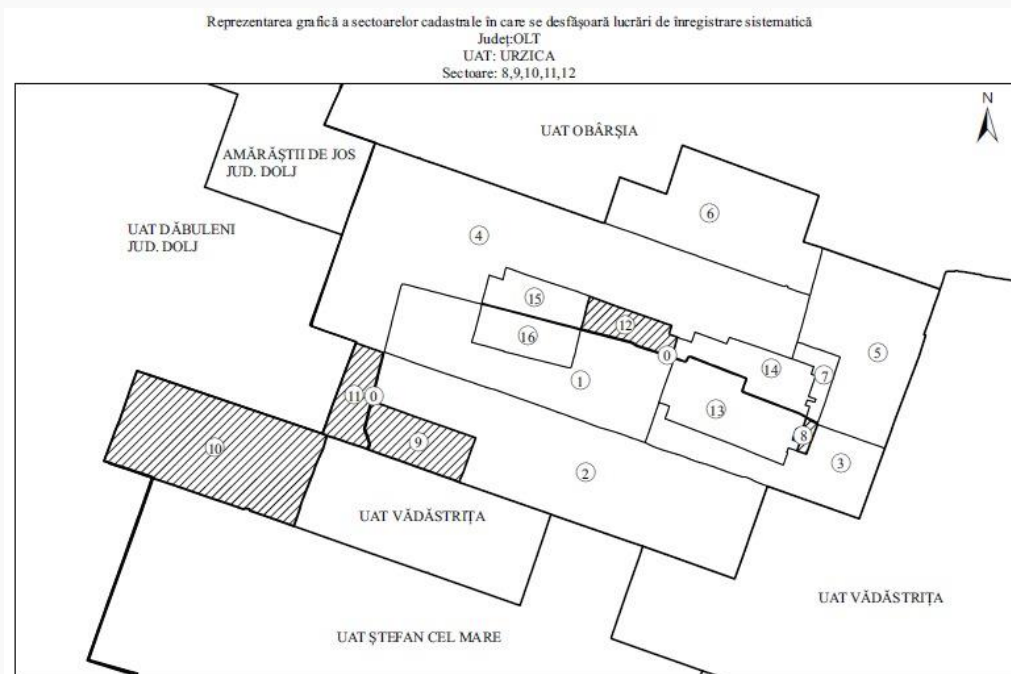
**ANEXA Nr. 37**



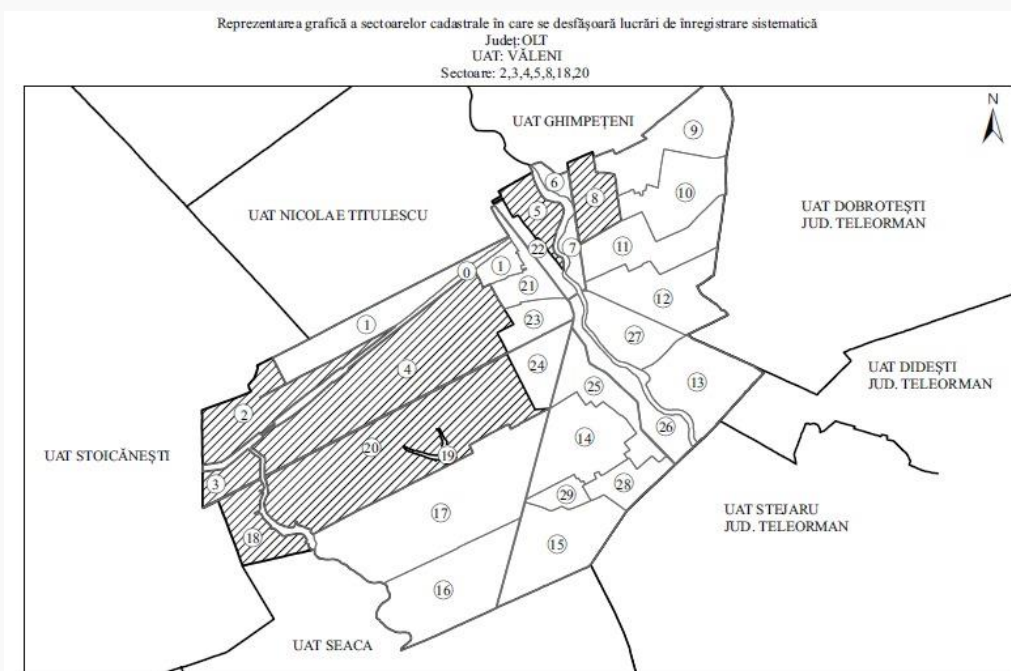




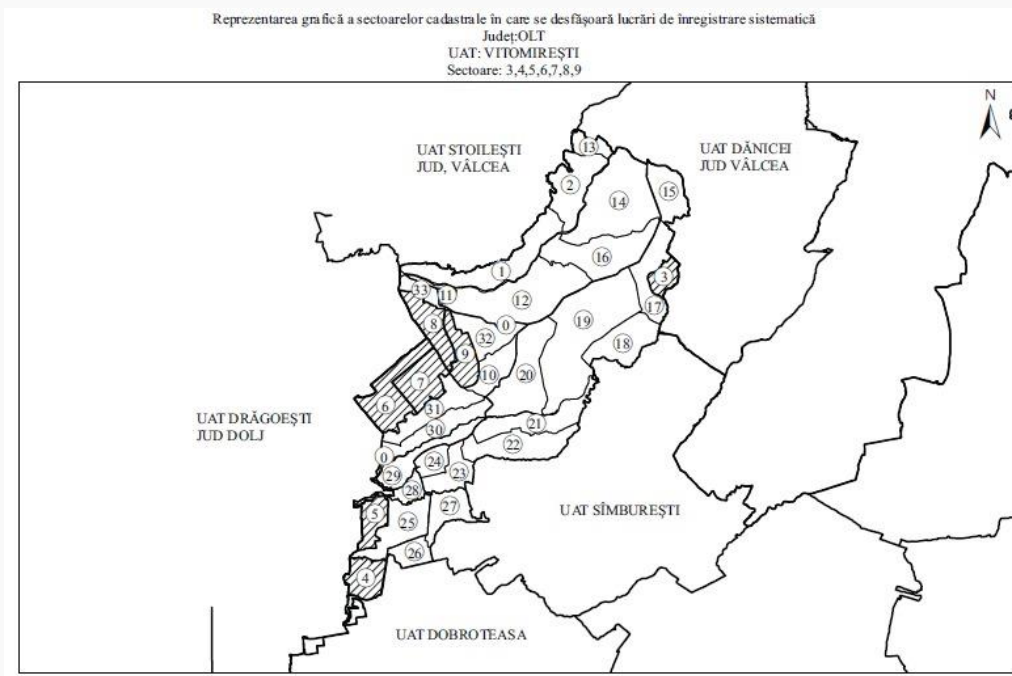
**ANEXA Nr. 38**



**ANEXA Nr. 39**



**ANEXA Nr. 40**



**ANEXA Nr. 41**

