

Agenția Națională de Cadastru și Publicitate Imobiliară - ANCPI - Ordin nr. 1249/2017 din 19 septembrie 2017

Ordinul nr. 1249/2017 privind aprobarea începerii lucrărilor de înregistrare sistematică a imobilelor, pe sectoare cadastrale, în 34 de unități administrativ-teritoriale din județul Olt

În vigoare de la 02 octombrie 2017

Publicat în Monitorul Oficial, Partea I nr. 778 din 02 octombrie 2017. Nu există modificări până la 10 octombrie 2017.

Având în vedere prevederile art. 11 alin. (1) din Legea cadastrului și a publicității imobiliare nr. 7/1996, republicată, cu modificările și completările ulterioare,

în temeiul art. 3 alin. (13) din Legea cadastrului și a publicității imobiliare nr. 7/1996, republicată, cu modificările și completările ulterioare, și al art. 15 alin. (3) din Regulamentul de organizare și funcționare a Agenției Naționale de Cadastru și Publicitate Imobiliară, aprobat prin Hotărârea Guvernului nr. 1.288/2012, cu modificările și completările ulterioare,

directorul general al Agenției Naționale de Cadastru și Publicitate Imobiliară emite prezentul ordin.

Art. 1. - Se aprobă începerea lucrărilor de înregistrare sistematică a imobilelor, pe sectoare cadastrale, situate pe teritoriul a 34 de unități administrativ-teritoriale din județul Olt, după cum urmează:

- a)** unitatea administrativ-teritorială Băbiciu - sectoarele cadastrale nr. 1, 6, 7, 8 și 9;
- b)** unitatea administrativ-teritorială Giuvărăști - sectoarele cadastrale nr. 5 și 7;
- c)** unitatea administrativ-teritorială Drăgănești-Olt - sectoarele cadastrale nr. 4 și 5;
- d)** unitatea administrativ-teritorială Topana - sectoarele cadastrale nr. 3, 5, 14, 15 și 26;
- e)** unitatea administrativ-teritorială Bărăști - sectoarele cadastrale nr. 6, 8, 9, 11, 13 și 16;
- f)** unitatea administrativ-teritorială Tufeni - sectoarele cadastrale nr. 2, 3, 4 și 5;
- g)** unitatea administrativ-teritorială Vulpeni - sectoarele cadastrale nr. 2, 3, 4, 5, 6 și 7;
- h)** unitatea administrativ-teritorială Rusănești - sectorul cadastral nr. 7;

- i)** unitatea administrativ-teritorială Slătioara - sectoarele cadastrale nr. 2, 4, 5, 6, 7, 8, 9, 10, 11, 16 și 39;
- j)** unitatea administrativ-teritorială Icoana - sectoarele cadastrale nr. 5, 13, 14, 15, 16, 17 și 18;
- k)** unitatea administrativ-teritorială Schitu - sectoarele cadastrale nr. 4, 5, 10, 11, 22, 27, 29, 30, 31, 32 și 34;
- l)** unitatea administrativ-teritorială Dobrosloveni - sectoarele cadastrale nr. 12, 13, 14, 15, 16, 18 și 19;
- m)** unitatea administrativ-teritorială Deveselu - sectoarele cadastrale nr. 3, 4, 5, 9, 10, 11, 12, 13, 15, 16, 17, 18 și 19;
- n)** unitatea administrativ-teritorială Optași-Măgura - sectoarele cadastrale nr. 3, 4, 5, 9, 12, 14, 15 și 18;
- o)** unitatea administrativ-teritorială Bălteni - sectoarele cadastrale nr. 1, 2, 3, 8 și 9;
- p)** unitatea administrativ-teritorială Bârza - sectoarele cadastrale nr. 2, 4, 5, 6, 7, 9 și 10;
- q)** unitatea administrativ-teritorială Vădăstrița - sectoarele cadastrale nr. 7, 8, 9, 10, 11, 12, 13, 14 și 15;
- r)** unitatea administrativ-teritorială Traian - sectoarele cadastrale nr. 2, 5, 6, 7 și 8;
- s)** unitatea administrativ-teritorială Coteana - sectoarele cadastrale nr. 5, 10, 11, 13, 14, 15 și 16;
- ș)** unitatea administrativ-teritorială Curtișoara - sectoarele cadastrale nr. 4, 5, 10 și 11;
- t)** unitatea administrativ-teritorială Vâlcele - sectoarele cadastrale nr. 1, 2, 3, 4 și 6;
- ț)** unitatea administrativ-teritorială Fălcoiu - sectoarele cadastrale nr. 12, 13, 17, 18, 19, 20 și 21;
- u)** unitatea administrativ-teritorială Vlădila - sectoarele cadastrale nr. 4, 5, 6, 7, 8, 9, 10, 11 și 13;
- v)** unitatea administrativ-teritorială Seaca - sectoarele cadastrale nr. 3, 5, 6, 7, 8 și 9;
- w)** unitatea administrativ-teritorială Călui - sectoarele cadastrale nr. 3, 4, 5, 6, 7, 8, 9, 10, 11, 12, 13, 14, 15, 16, 17, 18, 24, 25, 27, 28 și 29;
- x)** unitatea administrativ-teritorială Ipotești - sectoarele cadastrale nr. 1, 2, 3, 4, 5, 6, 7, 8, 9, 10, 11, 12 și 13;
- y)** unitatea administrativ-teritorială Găvănești - sectoarele cadastrale nr. 1, 2, 3, 4, 10, 13 și 15;
- z)** unitatea administrativ-teritorială Verguleasa - sectoarele cadastrale nr. 2, 3, 4, 19 și 20;
- aa)** unitatea administrativ-teritorială Drăghiceni - sectoarele cadastrale nr. 1, 4, 5, 10, 11, 12, 13, 14 și 15;
- bb)** unitatea administrativ-teritorială Cezieni - sectoarele cadastrale nr. 6, 8, 9, 11, 12, 13, 14, 15, 16, 17 și 18;

cc) unitatea administrativ-teritorială Vulturești - sectoarele cadastrale nr. 2, 3, 4, 10, 14, 15, 23, 24 și 26;

dd) unitatea administrativ-teritorială Obârșia - sectoarele cadastrale nr. 8, 9, 10, 11, 13, 14 și 17;

ee) unitatea administrativ-teritorială Gura Padinii - sectoarele cadastrale nr. 3, 4, 5, 6, 12 și 15;

ff) unitatea administrativ-teritorială Dobroteasa - sectoarele cadastrale nr. 3, 4, 6, 7, 8, 9, 10, 15, 20, 25, 26, 27, 28 și 30.

Art. 2. - Reprezentarea grafică a sectoarelor cadastrale în care se desfășoară lucrările de înregistrare sistematică a imobilelor este prevăzută în anexele nr. 1-34 la prezentul ordin.

Art. 3. - Anexele nr. 1-34 fac parte integrantă din prezentul ordin.

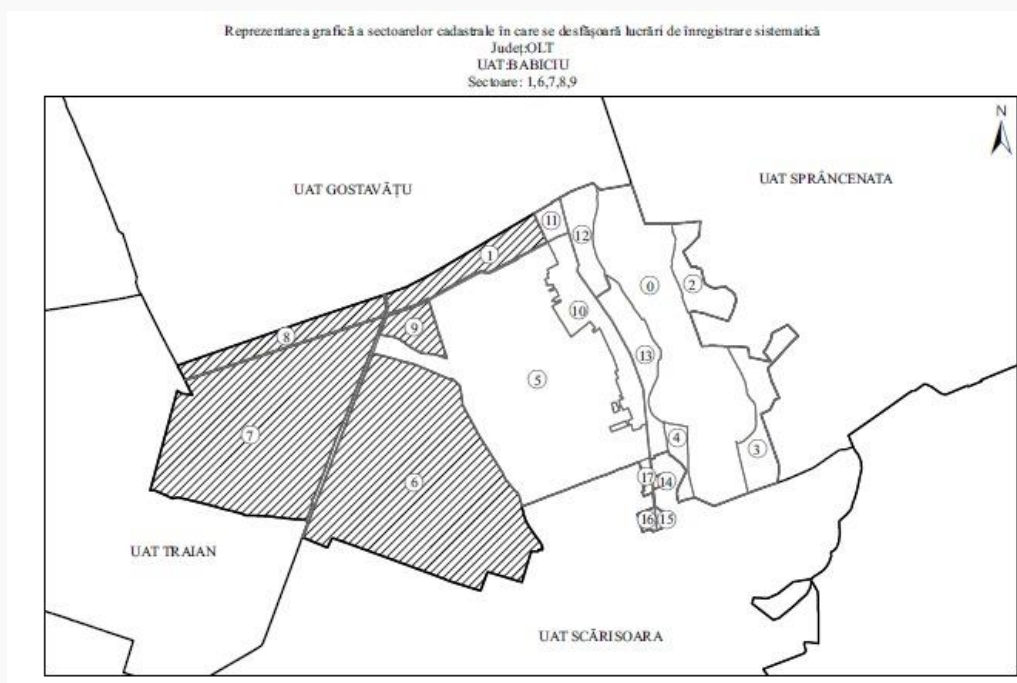
Art. 4. - Prezentul ordin se publică în Monitorul Oficial al României, Partea I.

Directorul general al Agenției Naționale de Cadastru și Publicitate Imobiliară,
Radu Codruț Ștefănescu

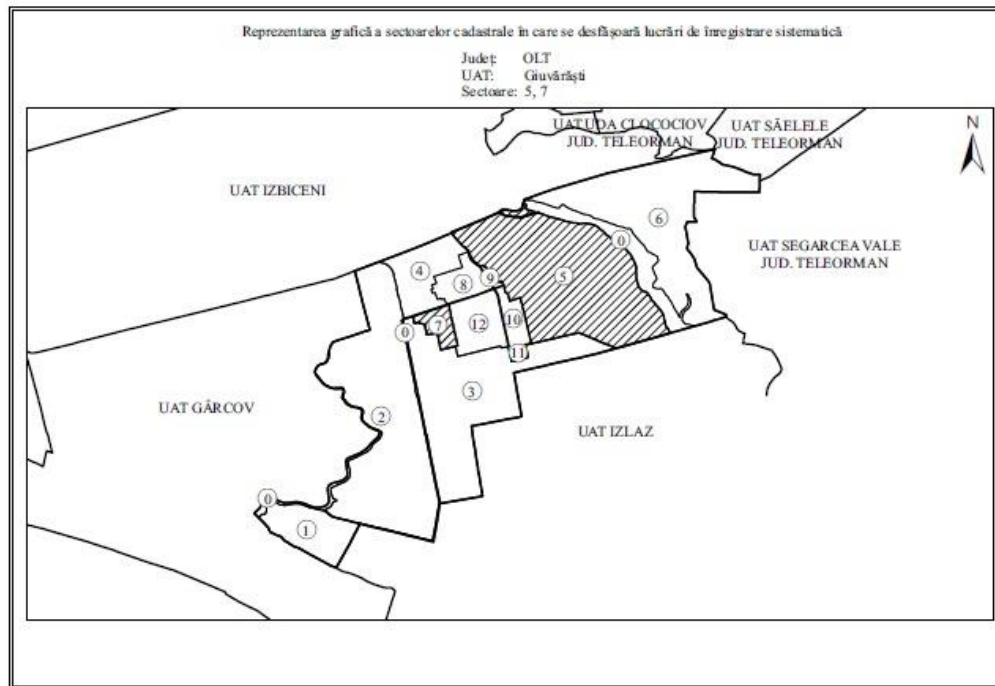
București, 19 septembrie 2017.

Nr. 1.249.

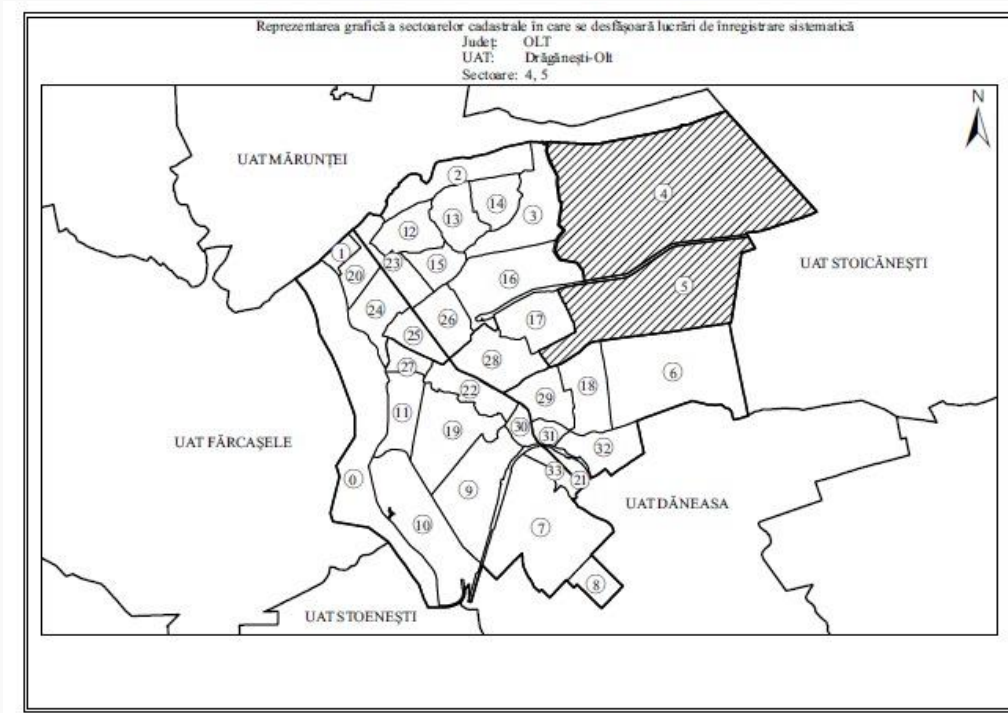
ANEXA Nr. 1



ANEXA Nr. 2

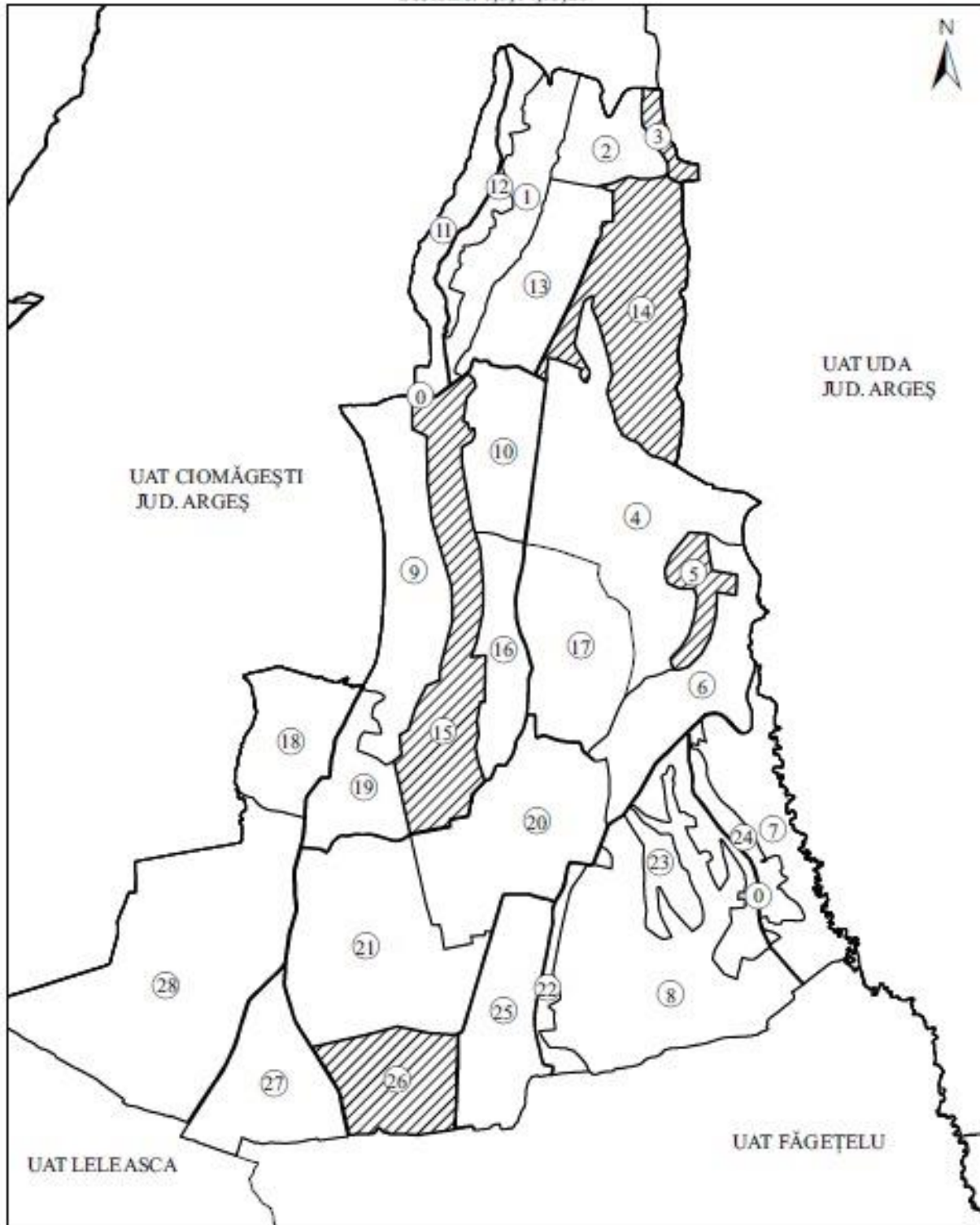


ANEXA Nr. 3

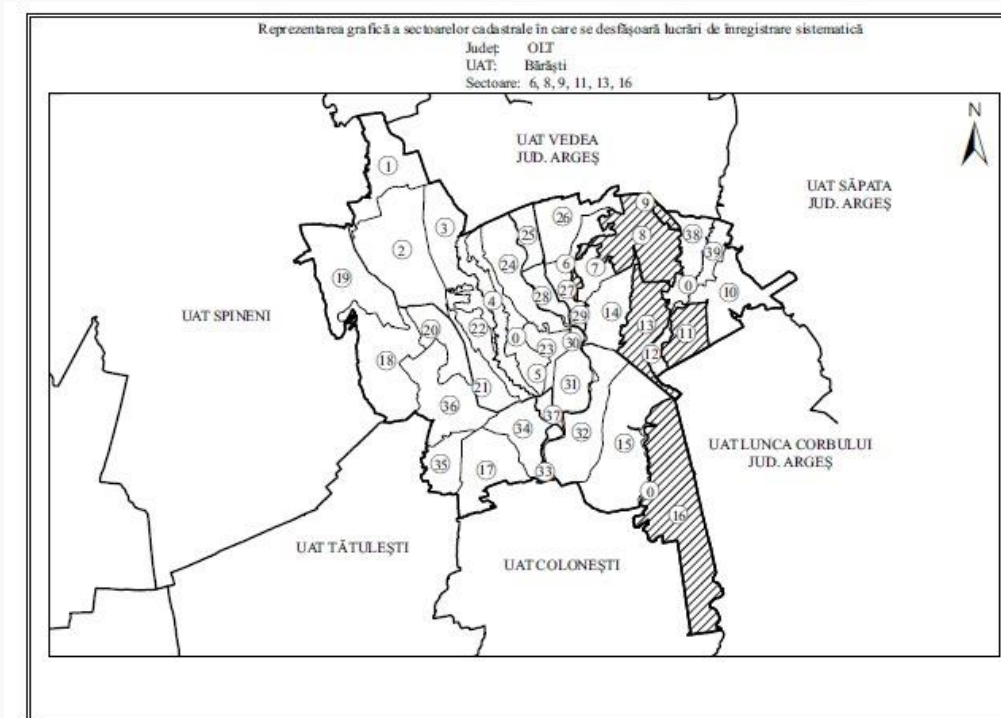


ANEXA Nr. 4

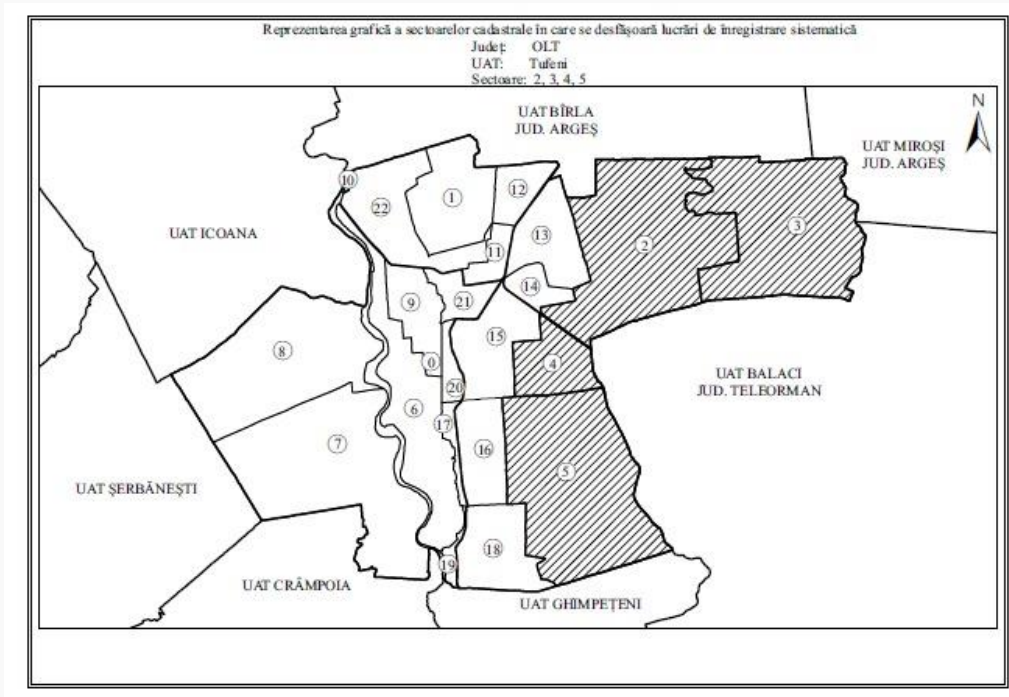
Reprezentarea grafică a sectoarelor cadastrale în care se desfășoară lucrări de înregistrare sistematică
Județ OLT
UAT:TOPANA
Sectoare: 3,5,14,15,26



ANEXA Nr. 5



ANEXA Nr. 6



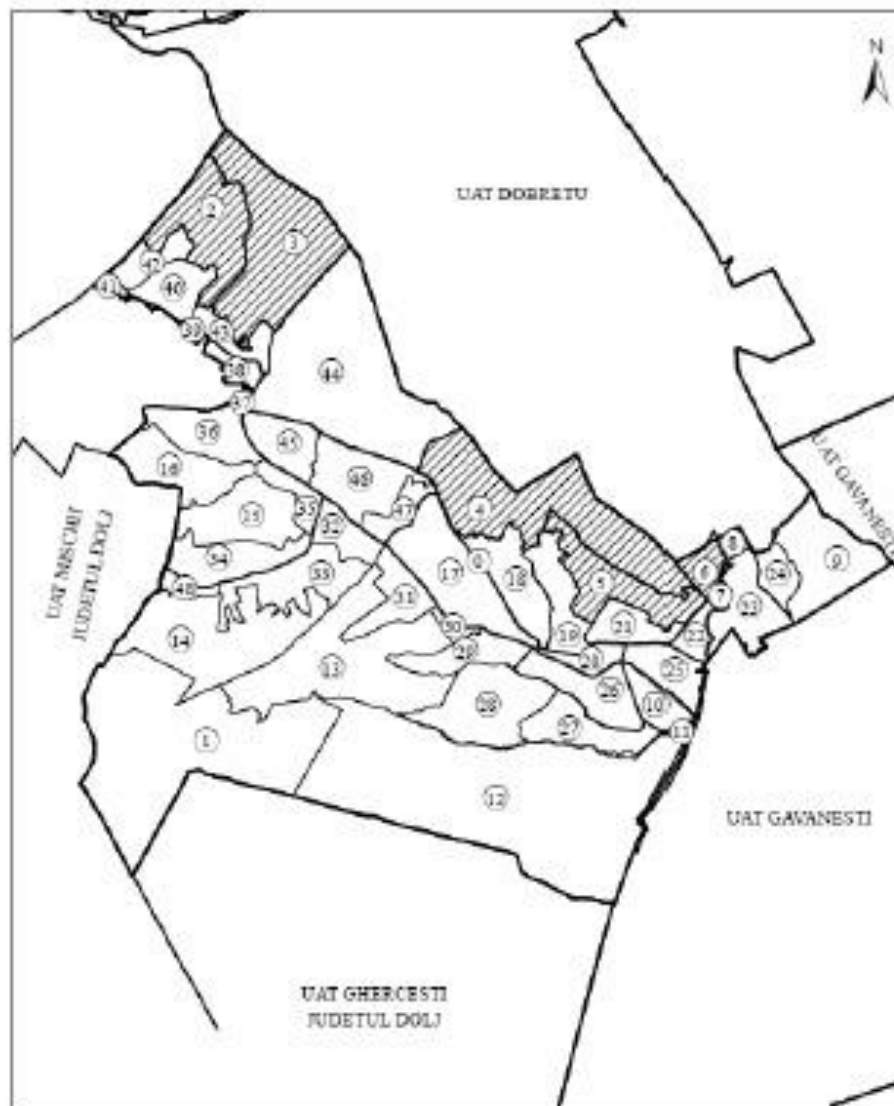
ANEXA Nr. 7

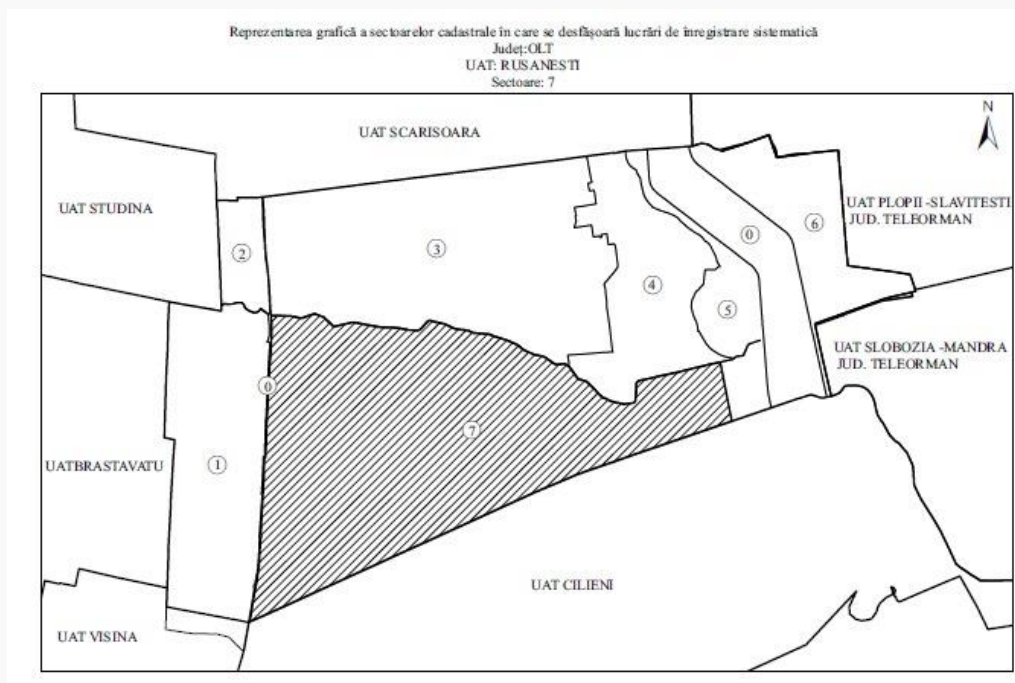
Reprezentarea grafică a sectoarelor cadastrale în care se desfășoară lucrări de înregistrare sistematică

Județ: Olt

UAT: Vulpeni

Sectoare: 2,3,4,5,6,7



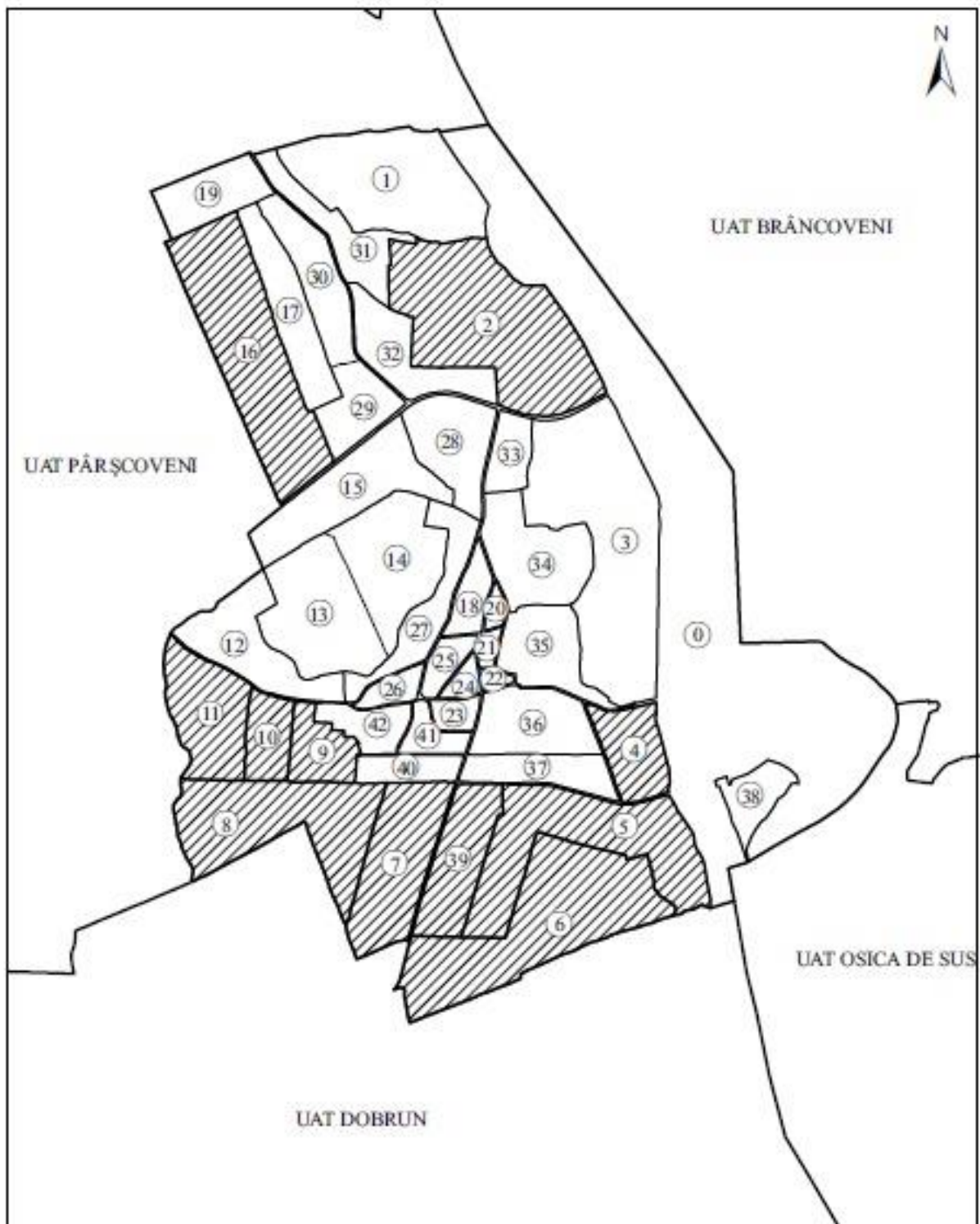
ANEXA Nr. 8**ANEXA Nr. 9**

Reprezentarea grafică a sectoarelor cadastrale în care se desfășoară lucrări de înregistrare sistematică

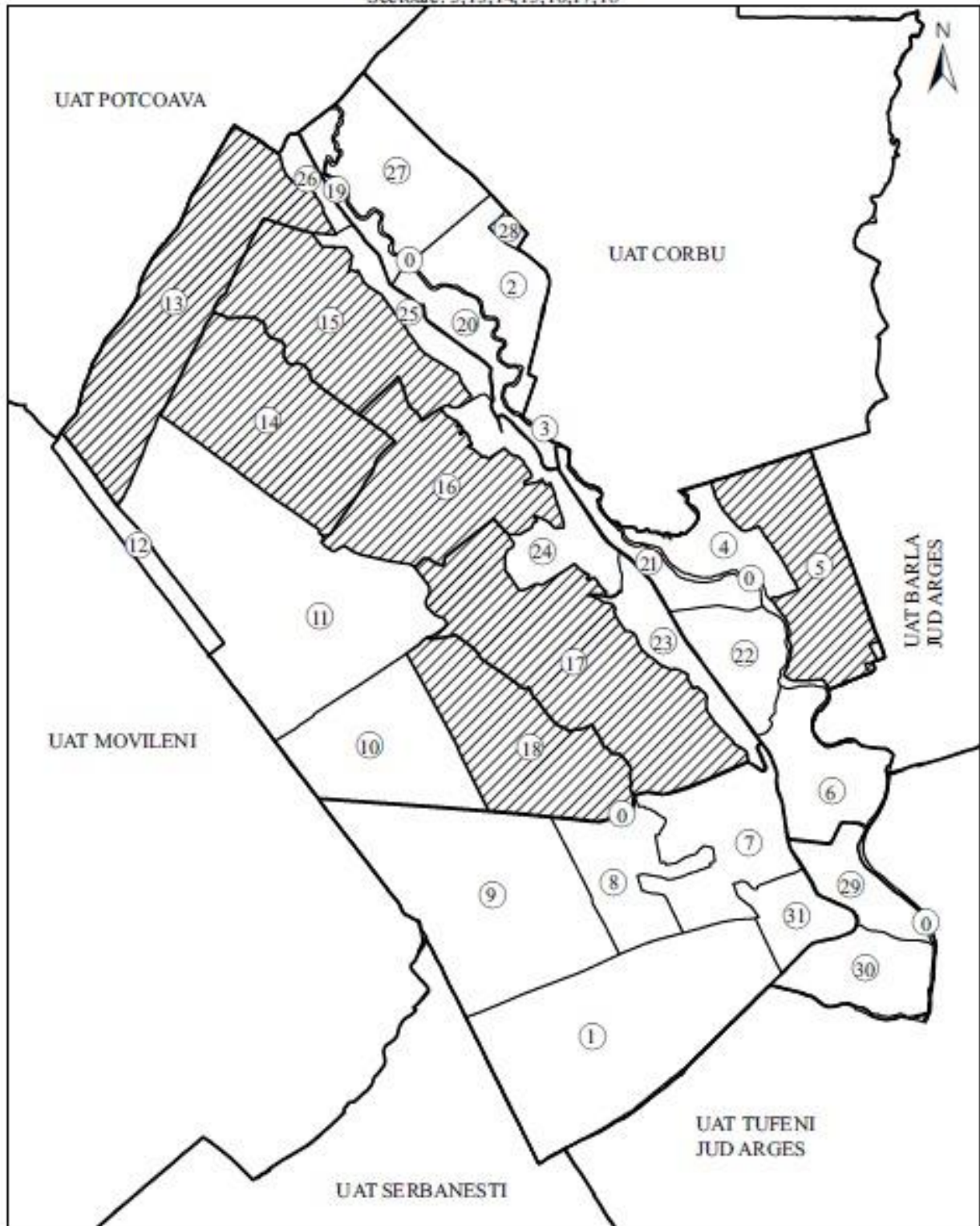
Județ OLT

UAT: SLATIOARA

Sectoare: 2,4,5,6,7,8,9,10,11,16,39



Reprezentarea grafică a sectoarelor cadastrale în care se desfășoară lucrări de înregistrare sistematică
 Județ: OLT
 UAT: ICOANA
 Sectoare: 5, 13, 14, 15, 16, 17, 18

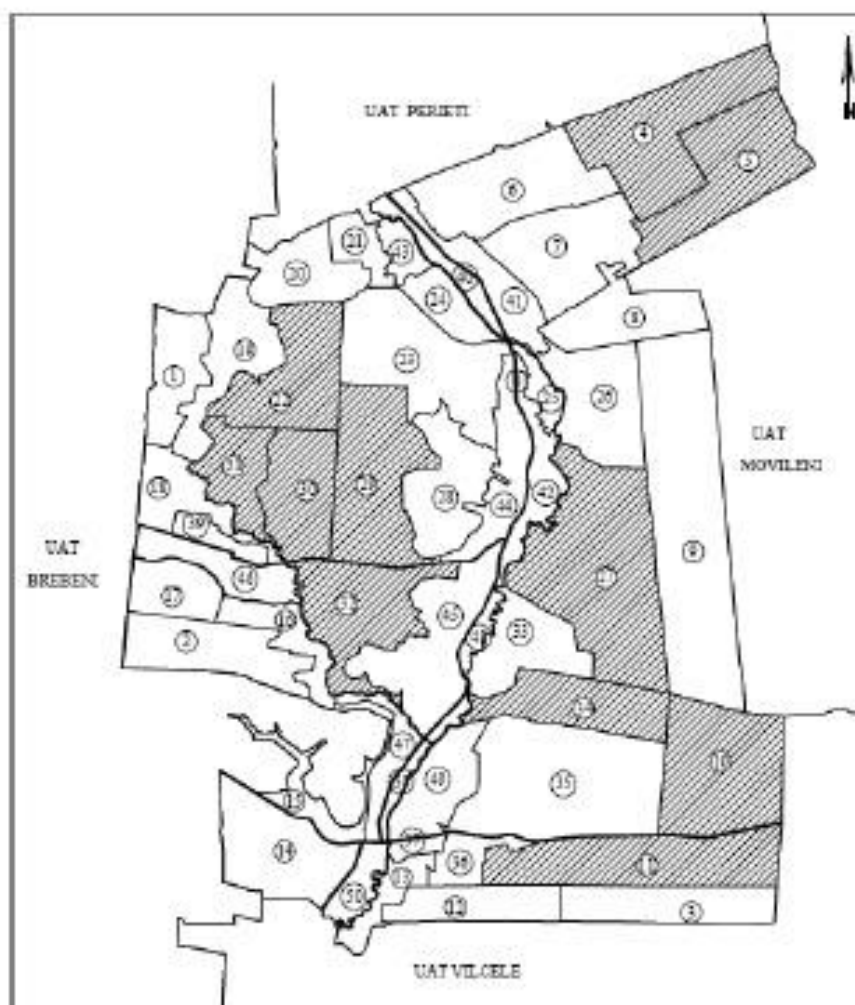


Reprezentarea grafică a sectoarelor cadastrale în care se desfășoară lucrări de înregistrare sistematică

Județ: Olt

UAT: Schitu

Sectoare: 4,5,10,11,22,27,29,30,31,32,34

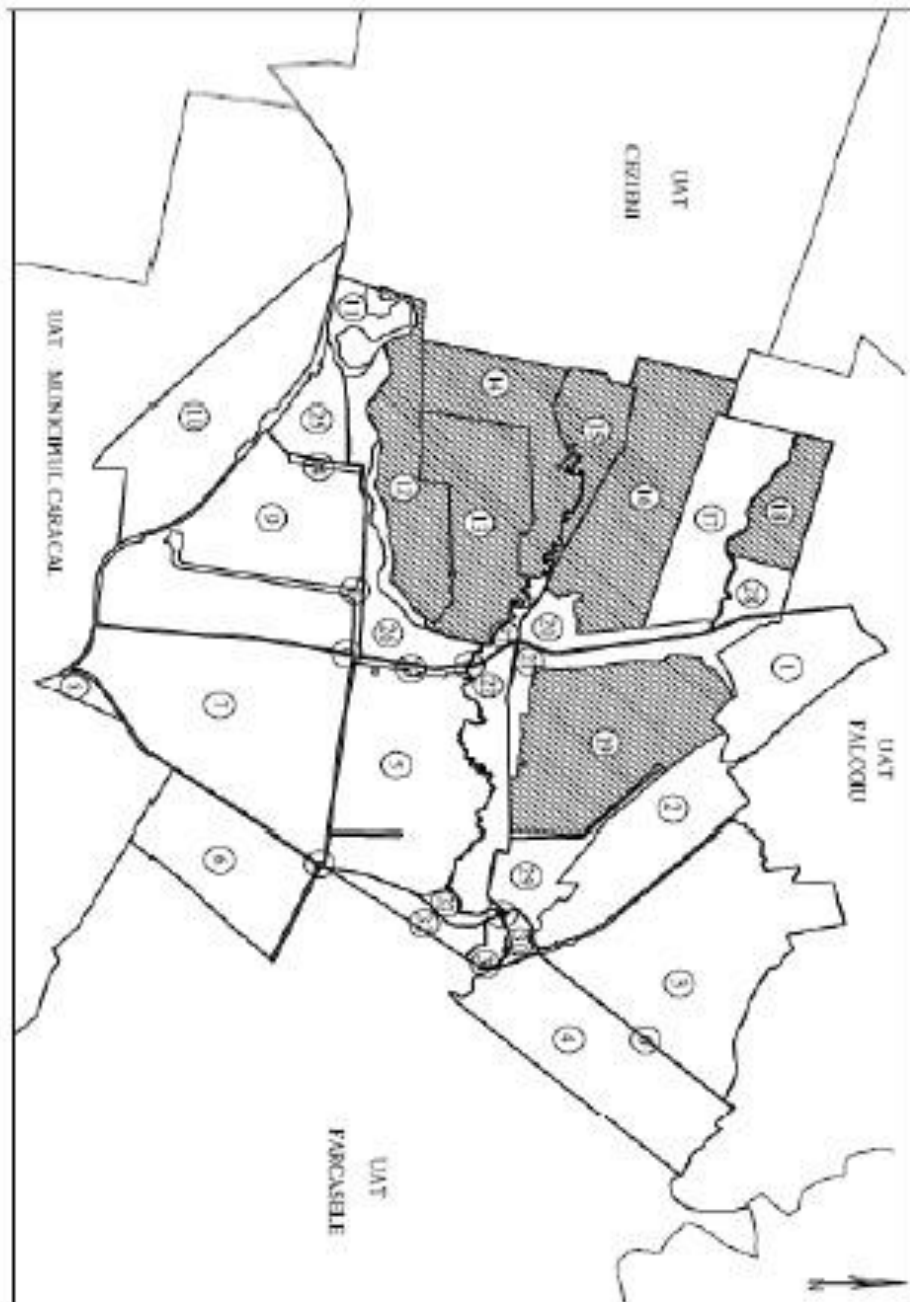


Reprezentarea grafică a sectoarelor cadastrale în care se desfășoară lucrări de înregistrare sistematică

Județ: Olt

UAT: Dobrosloveni

Sectoare: 12,13,14,15,16,18,19

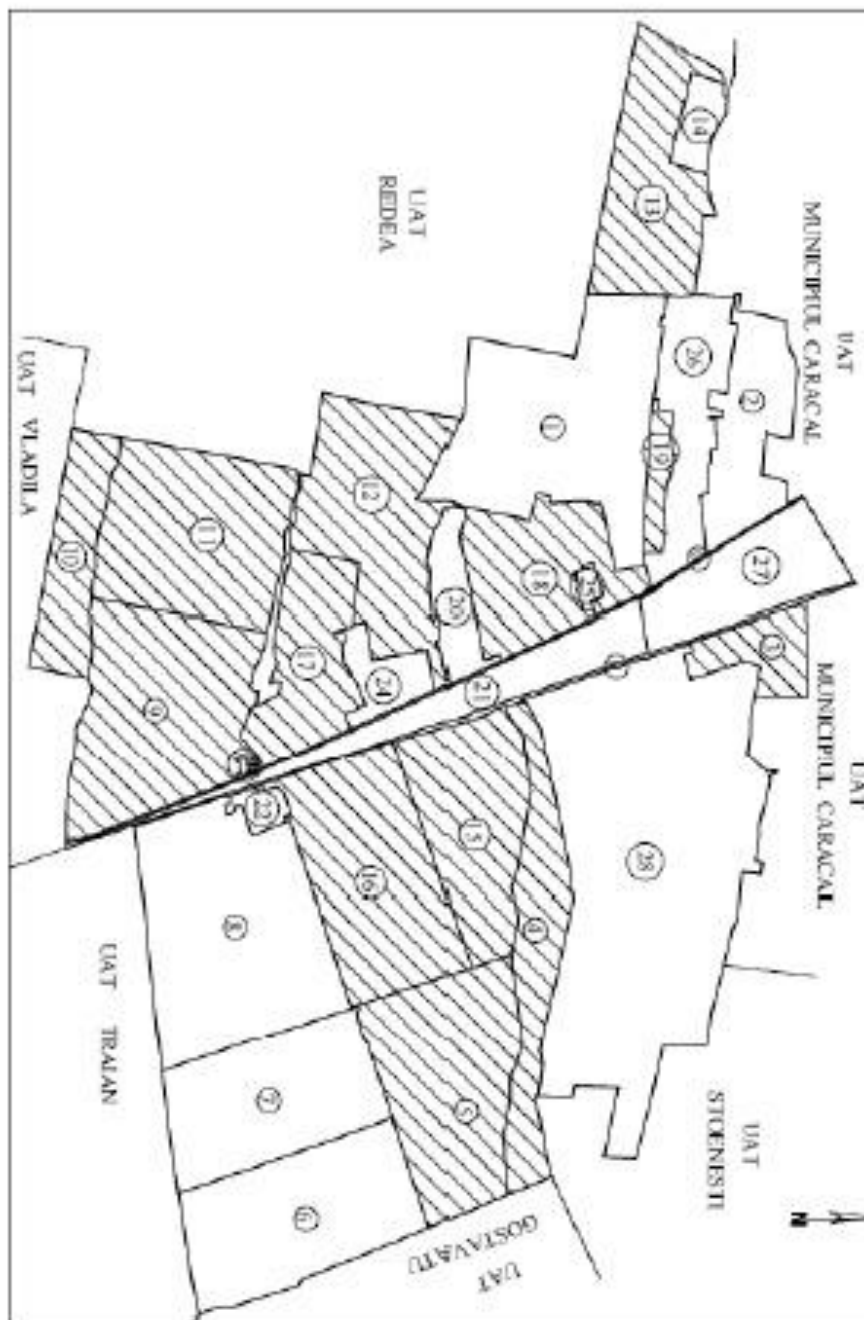


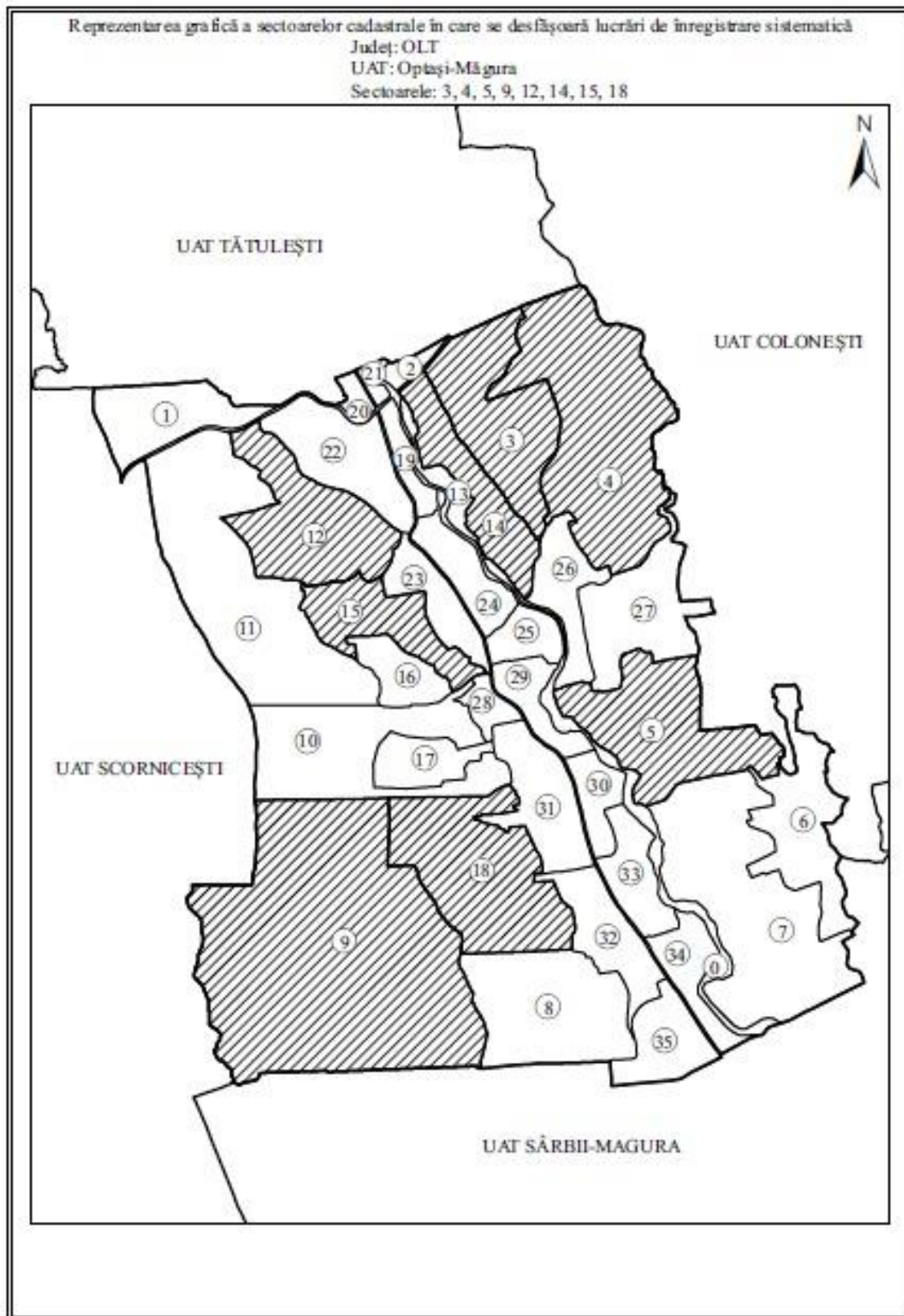
Reprezentarea grafică a sectoarelor cadastrale în care se desfășoară lucrări de înregistrare sistematică

Județ: Olt

UAT: Deveselu

Sectoare: 3,4,5,9,10,11,12,13,15,16,17,18,19



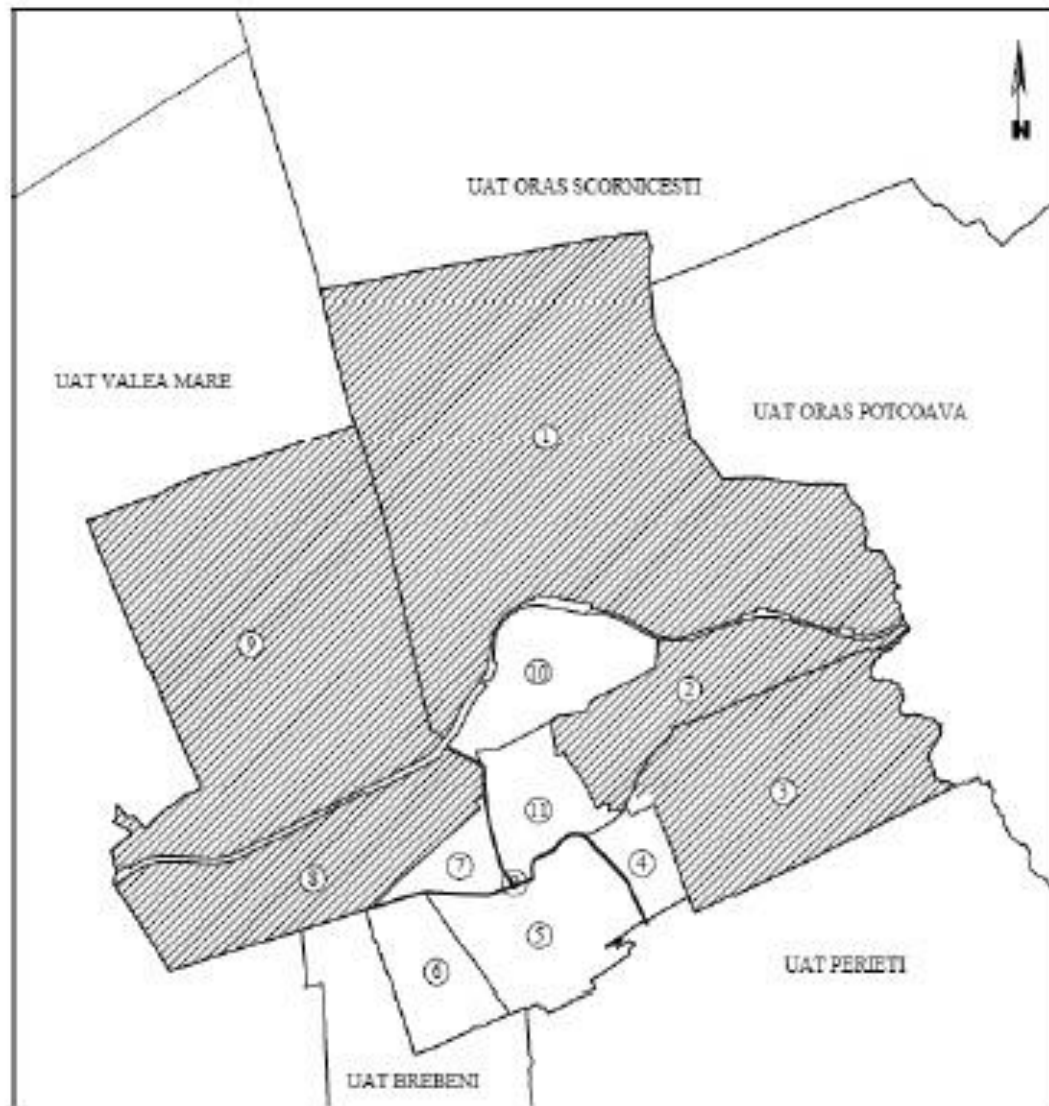


Reprezentarea grafică a sectoarelor cadastrale în care se desfășoară lucrări de înregistrare sistematică

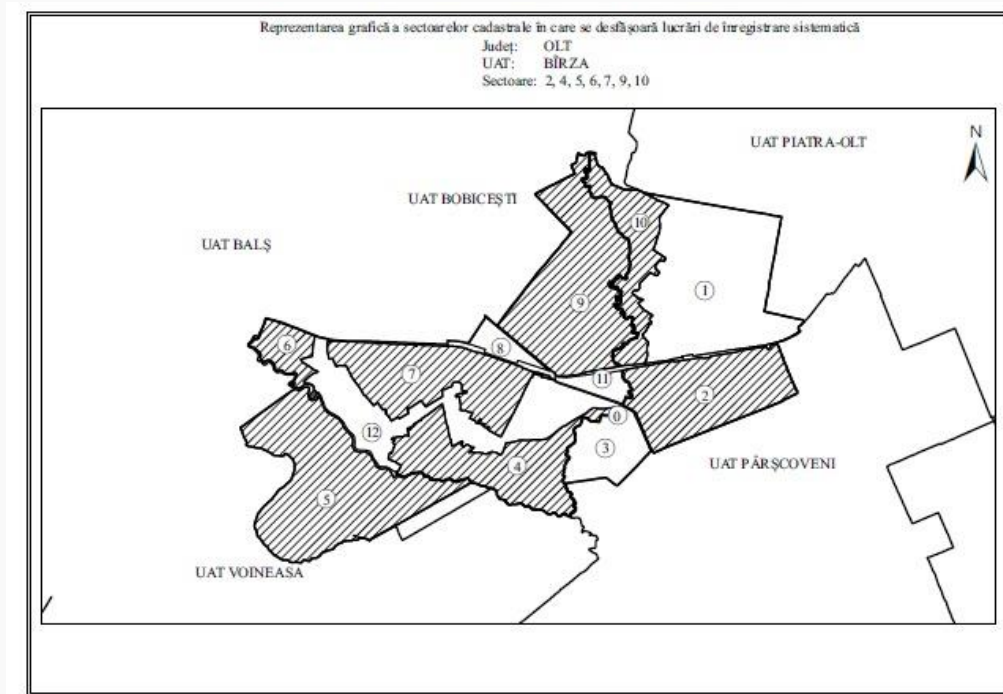
Județ: Olt

UAT: Bălteni

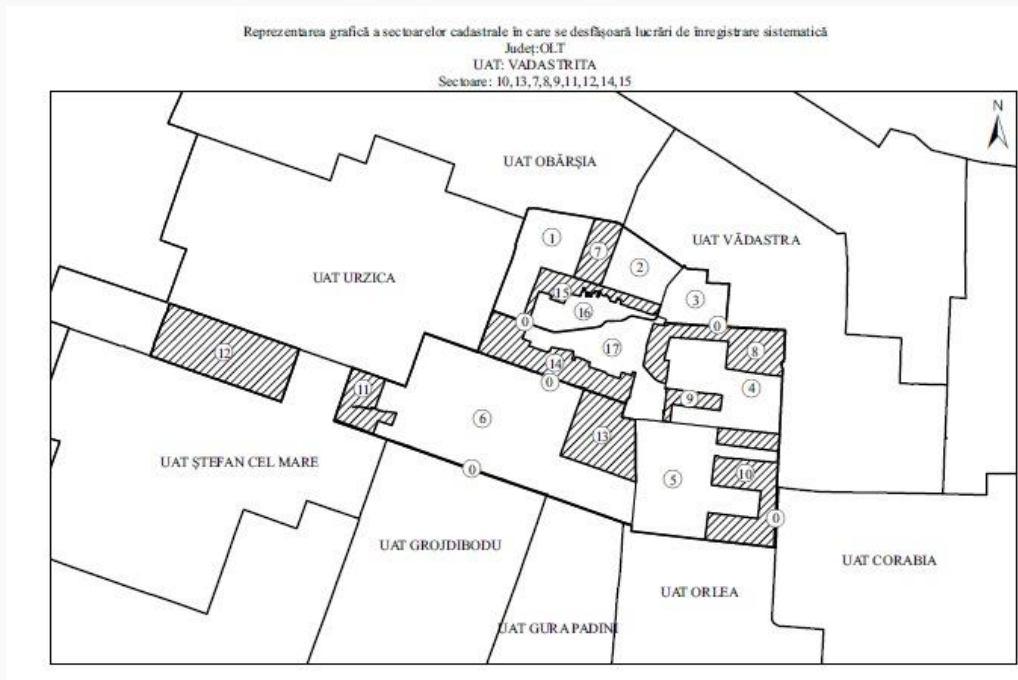
Sectoare: 1,2,3,8,9



ANEXA Nr. 16



ANEXA Nr. 17



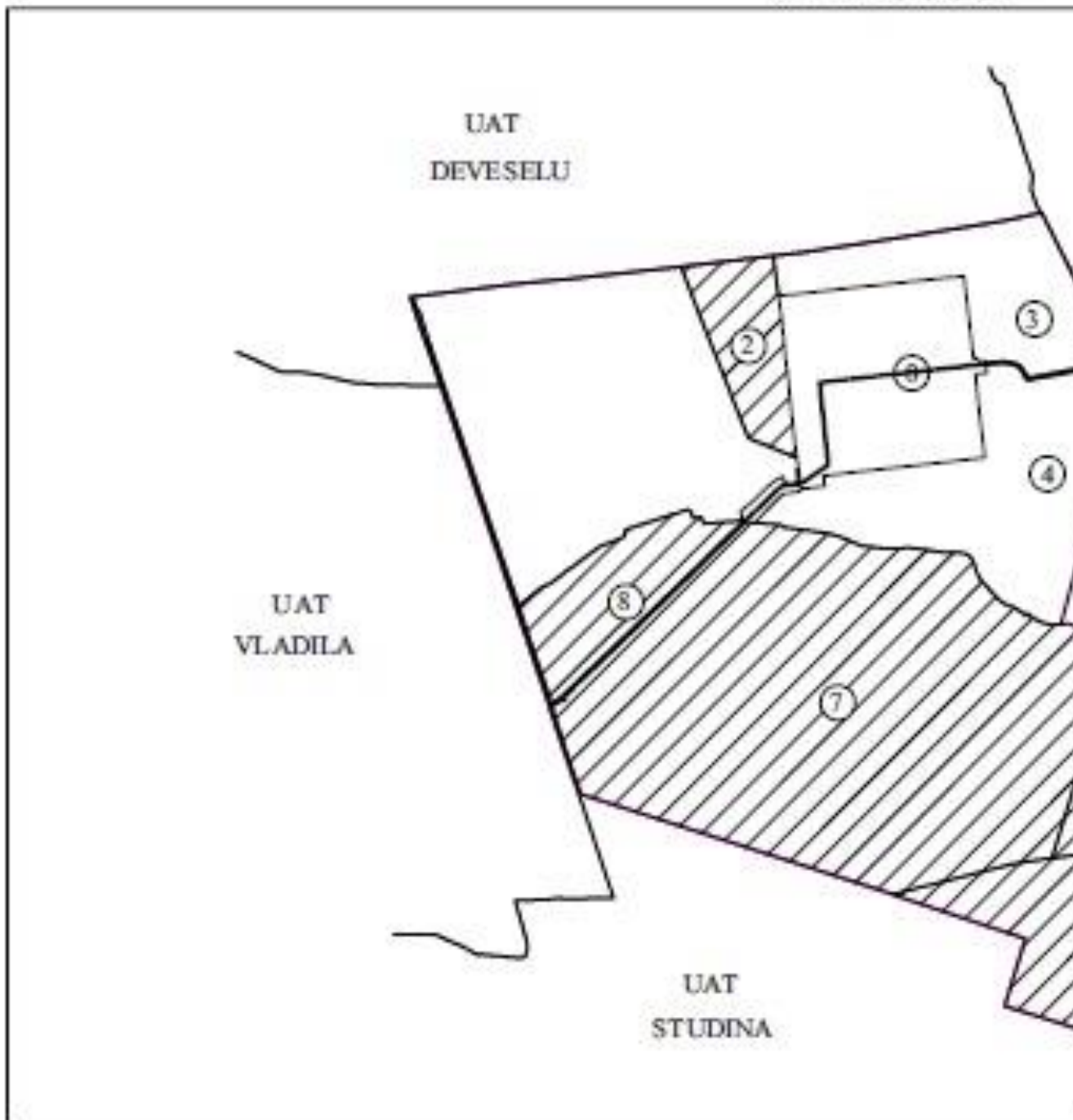
ANEXA Nr. 18

Reprezentarea grafica a sectoarelor cadastrale în care se desfășoară lucrarea

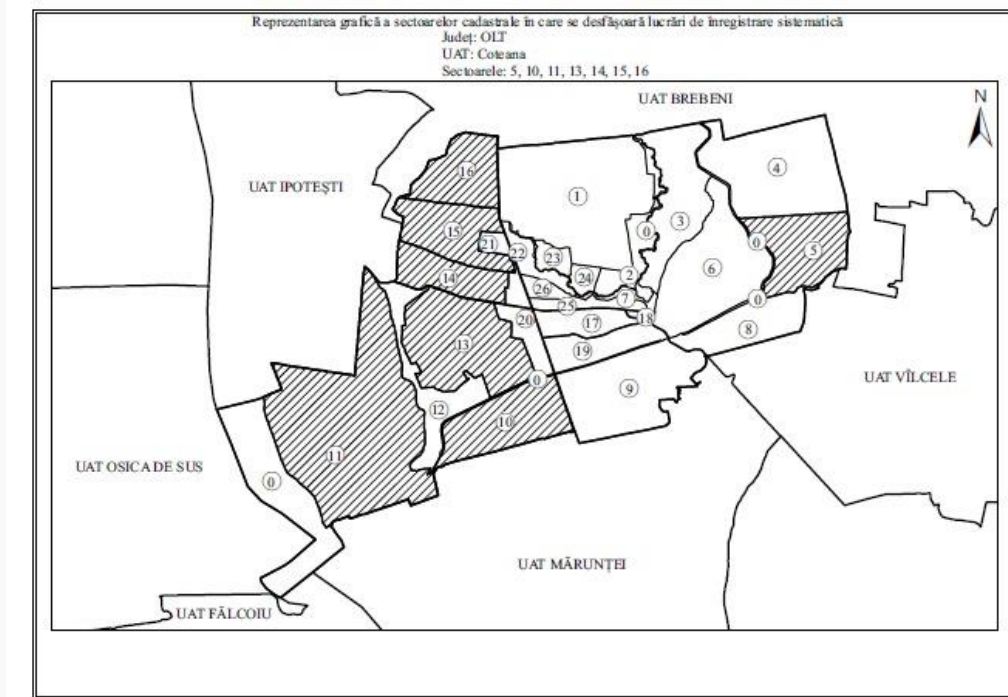
Judet: OLT

UAT: Traian

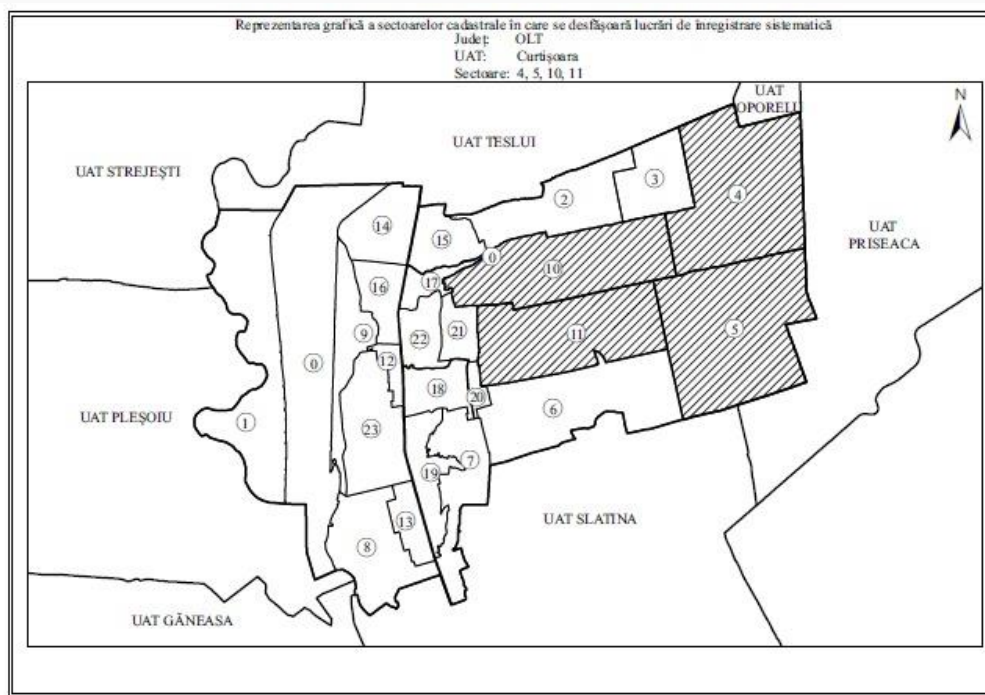
Sectoare: 2, 5, 6, 7, 8



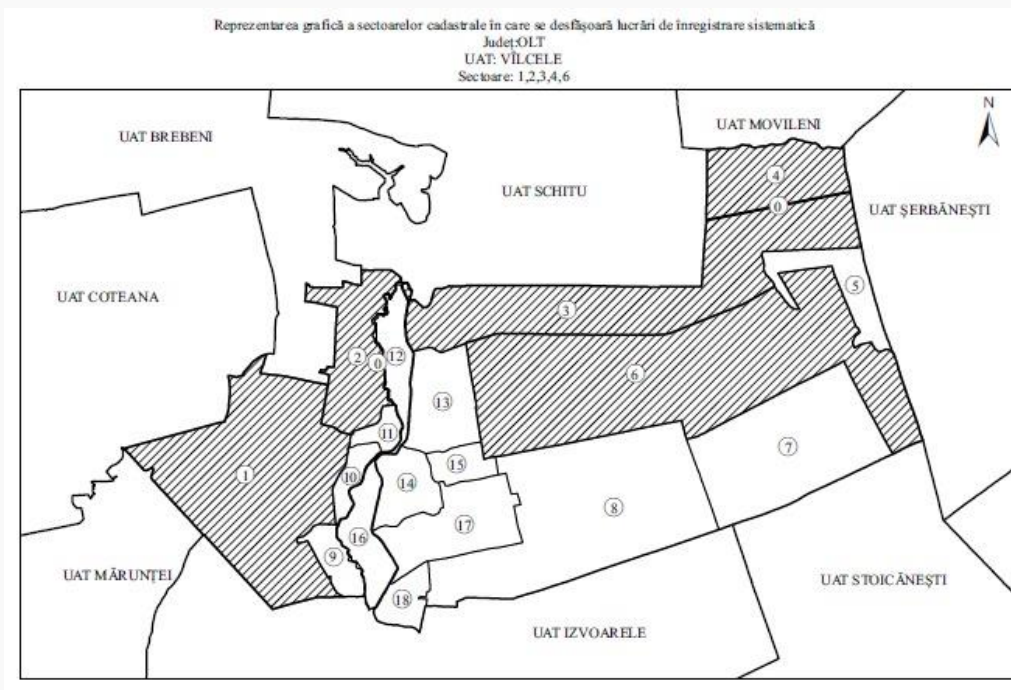
ANEXA Nr. 19



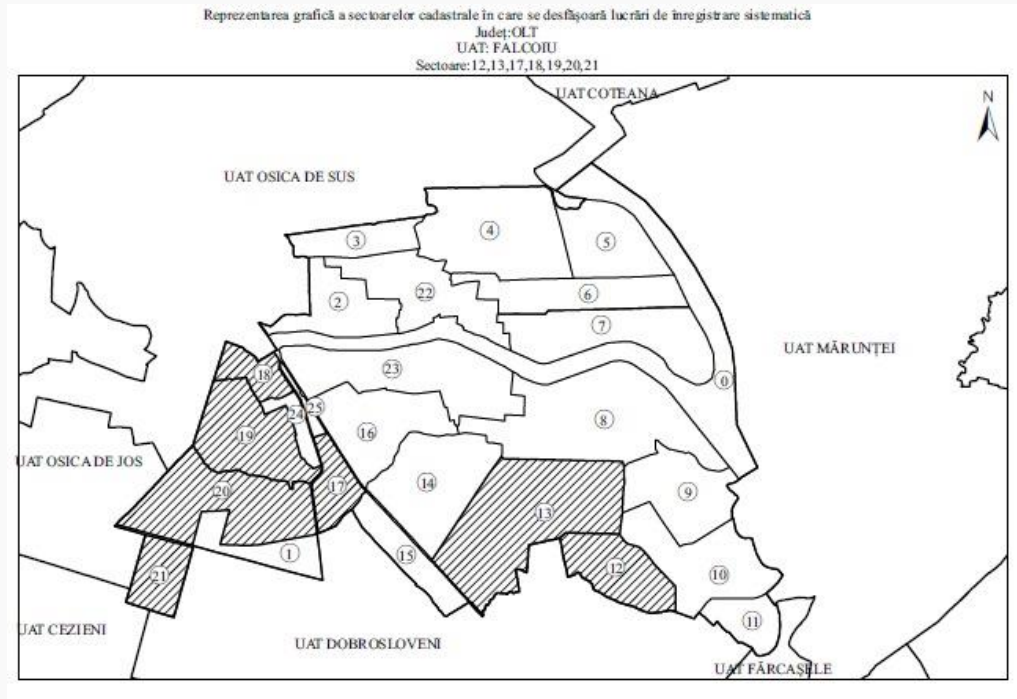
ANEXA Nr. 20



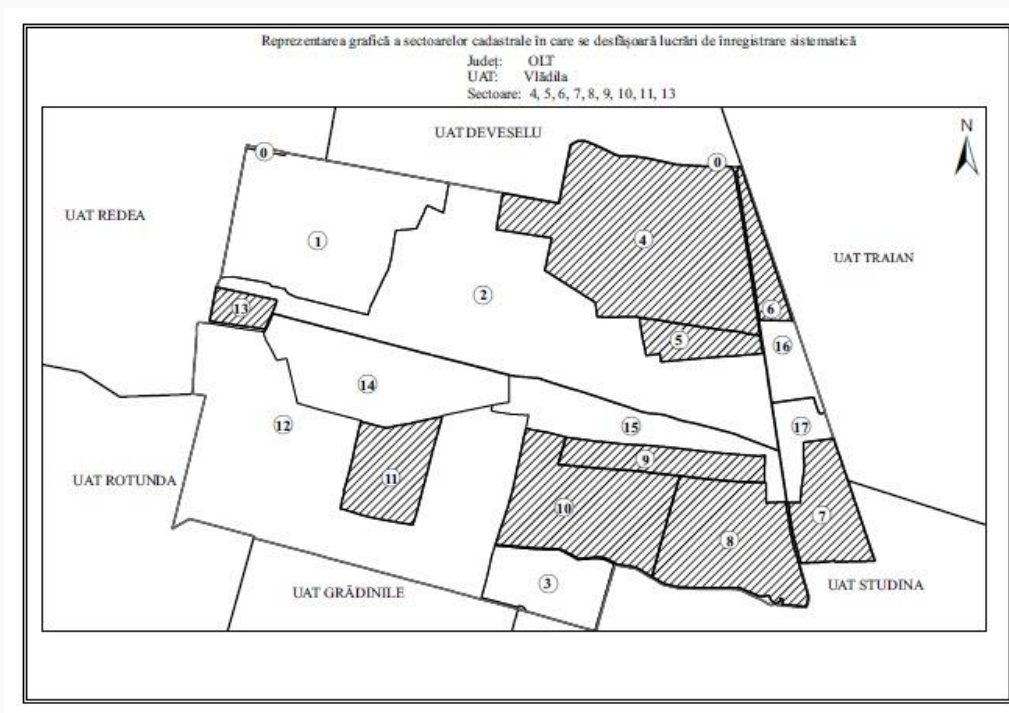
ANEXA Nr. 21



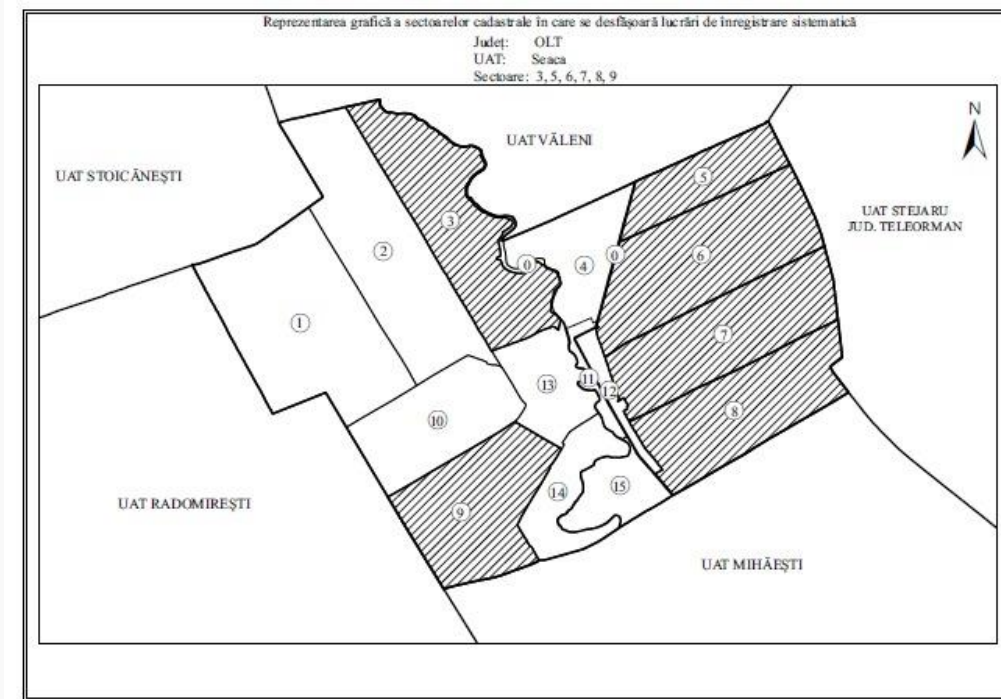
ANEXA Nr. 22

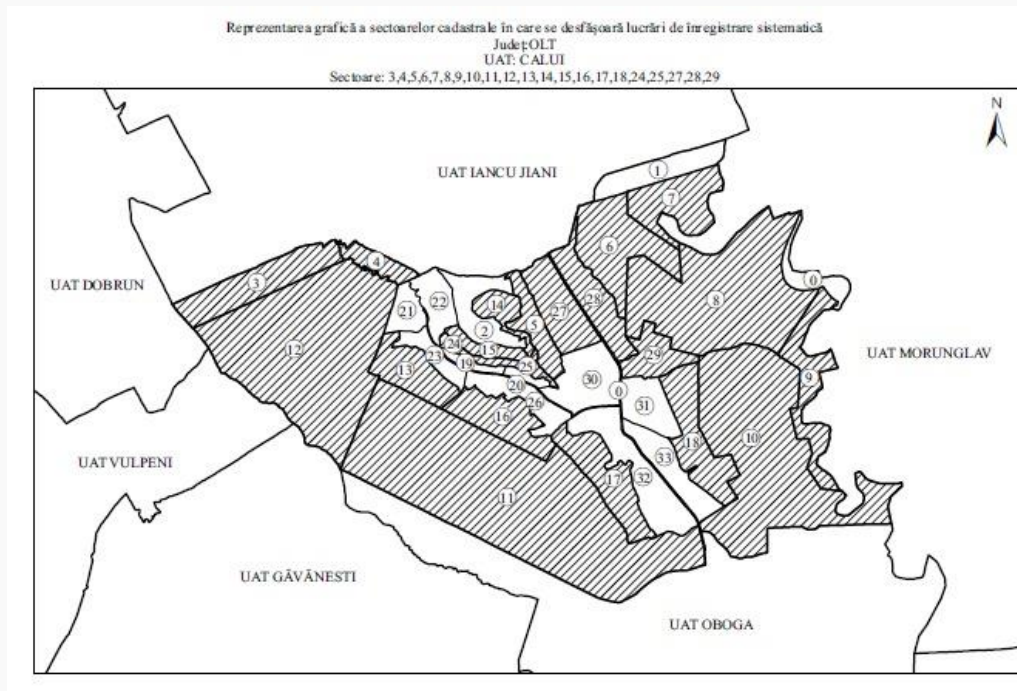


ANEXA Nr. 23

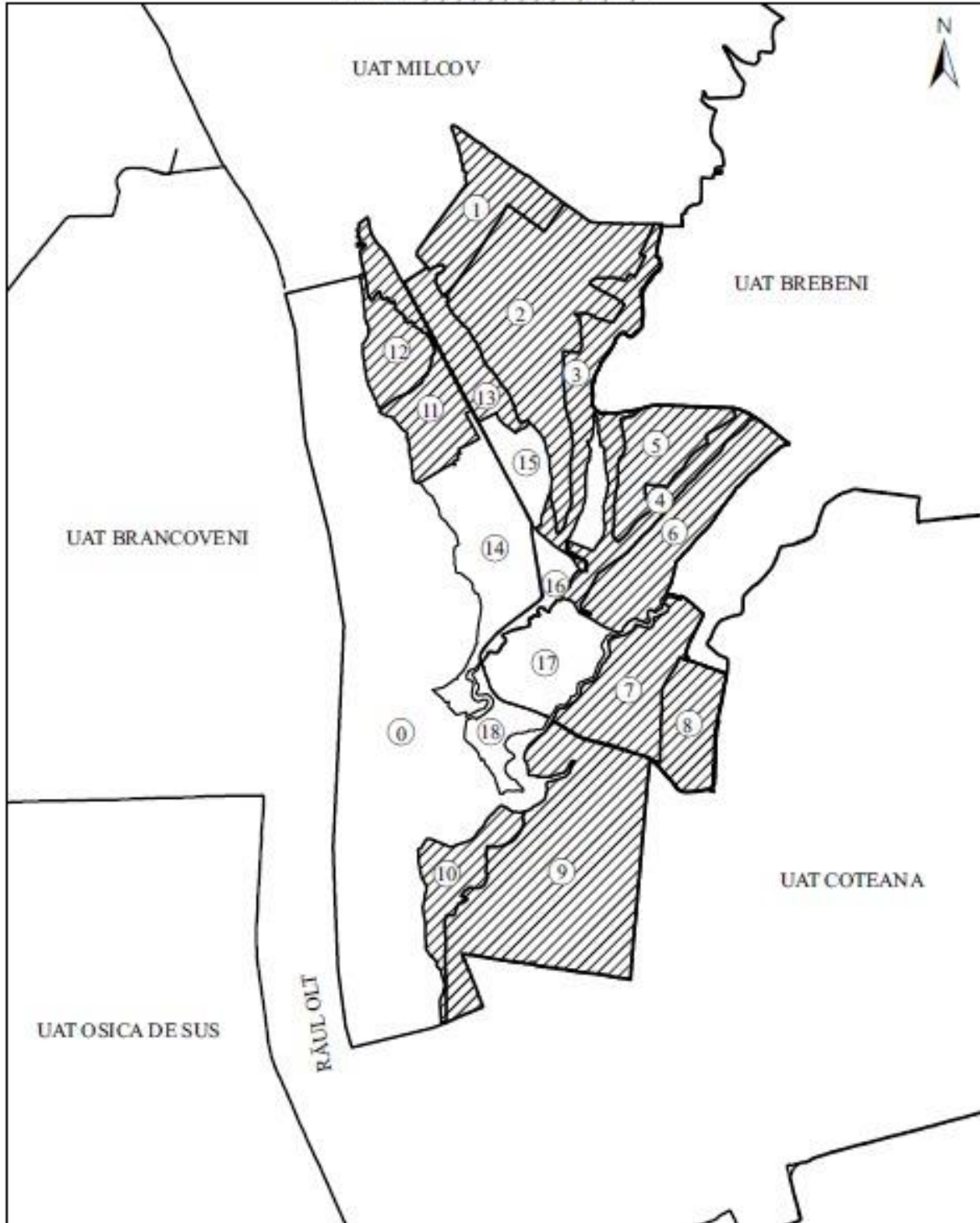


ANEXA Nr. 24



ANEXA Nr. 25**ANEXA Nr. 26**

Reprezentarea grafică a sectoarelor cadastrale în care se desfășoară lucrări de înregistrare sistematică
Județ: OLT
UAT: IPOTESTI
Sectoare: 1,2,3,4,5,6,7,8,9,10,11,12,13

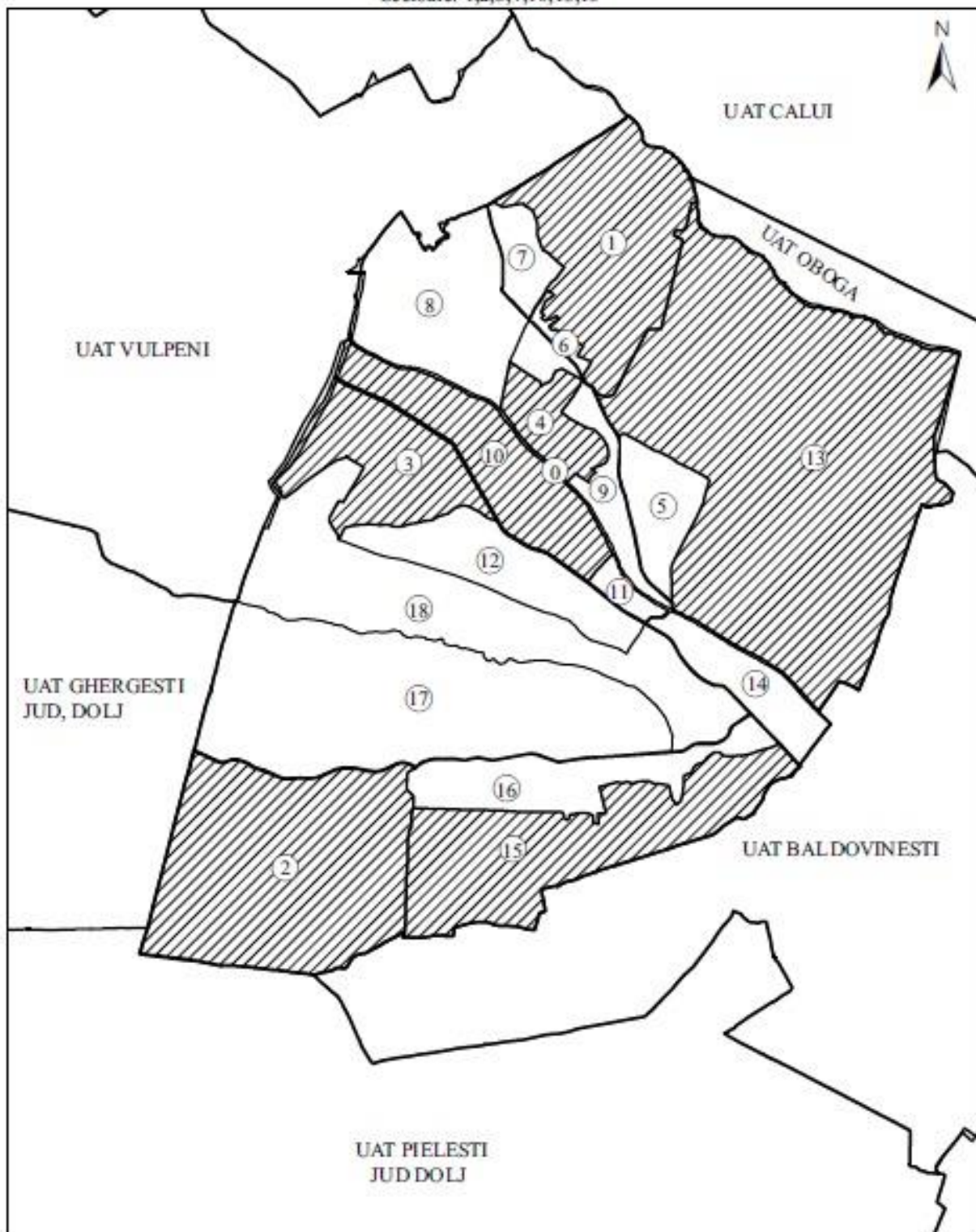


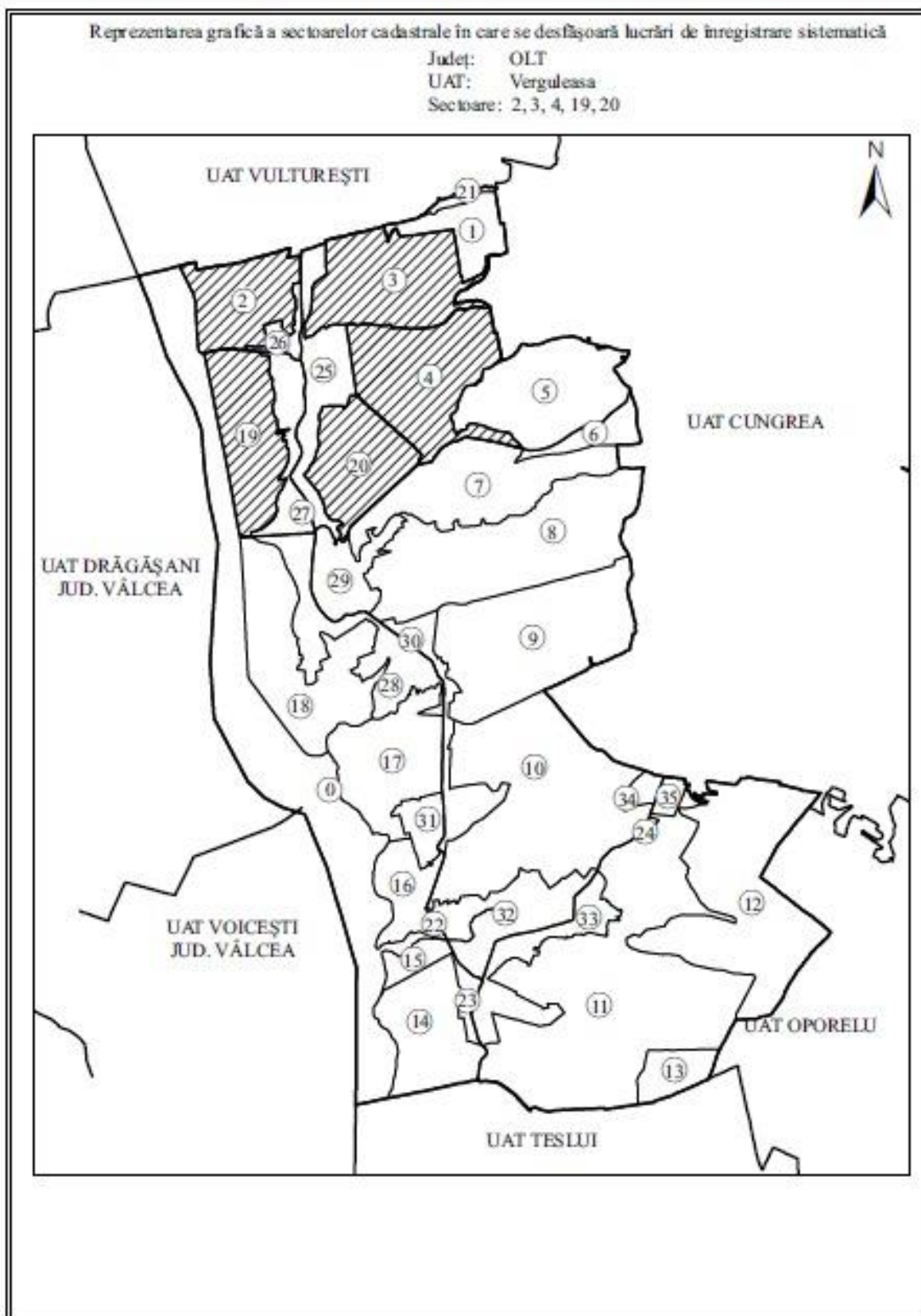
Reprezentarea grafică a sectoarelor cadastrale în care se desfășoară lucrări de înregistrare sistematică

Județ: OLT

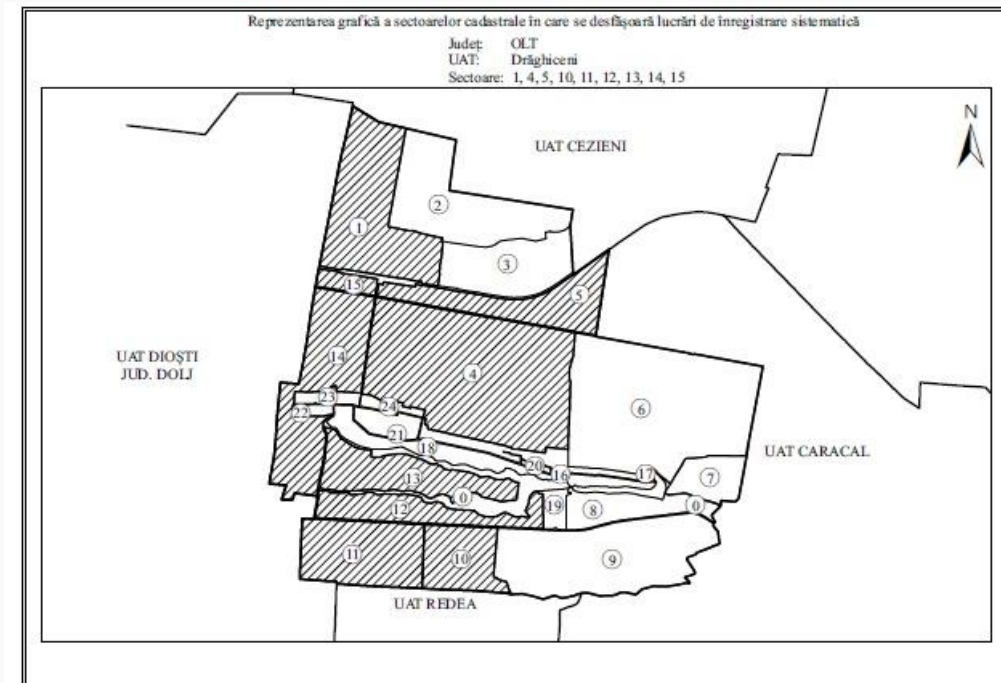
UAT: GAVANESTI

Sectoare: 1,2,3,4,10,13,15

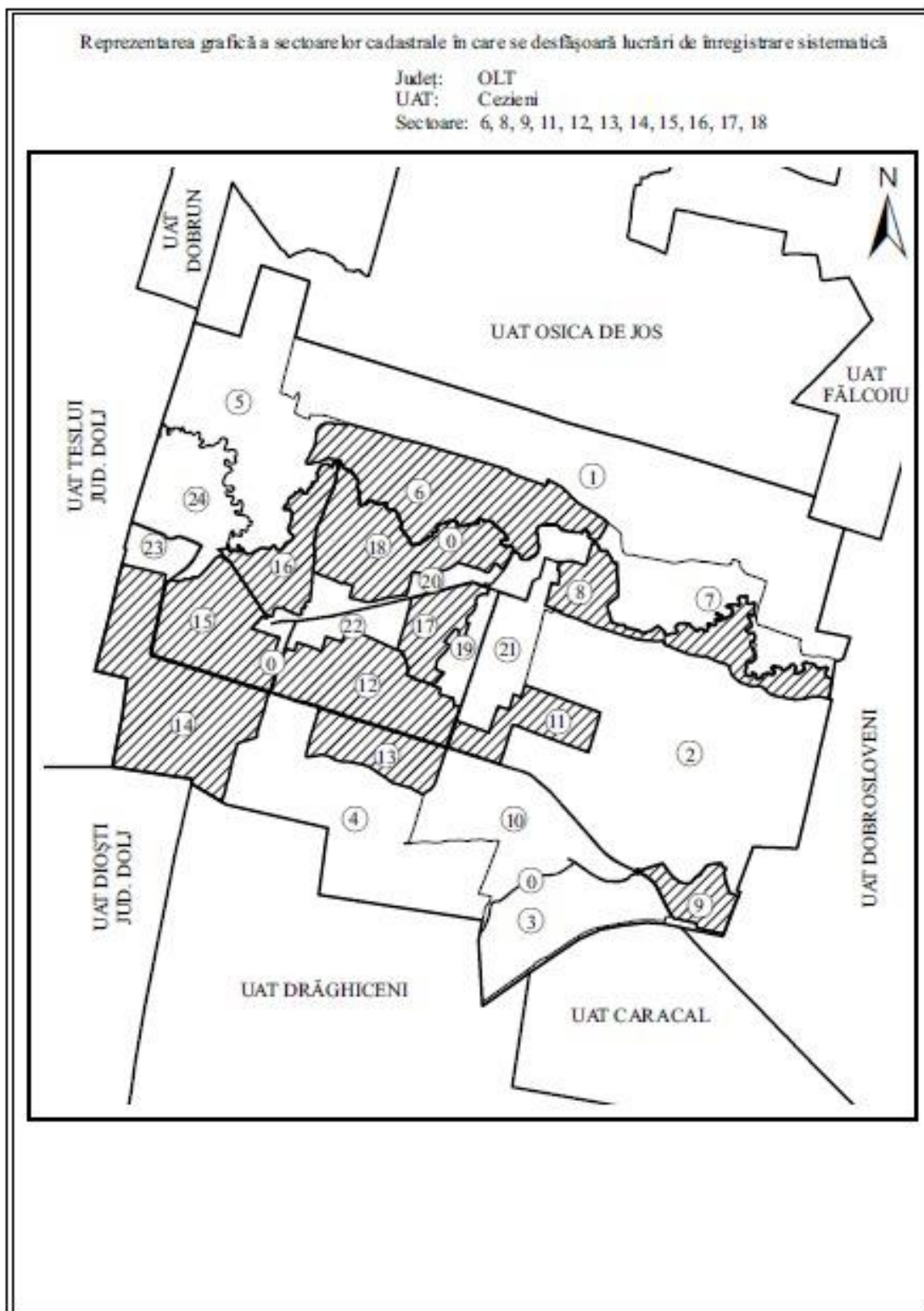




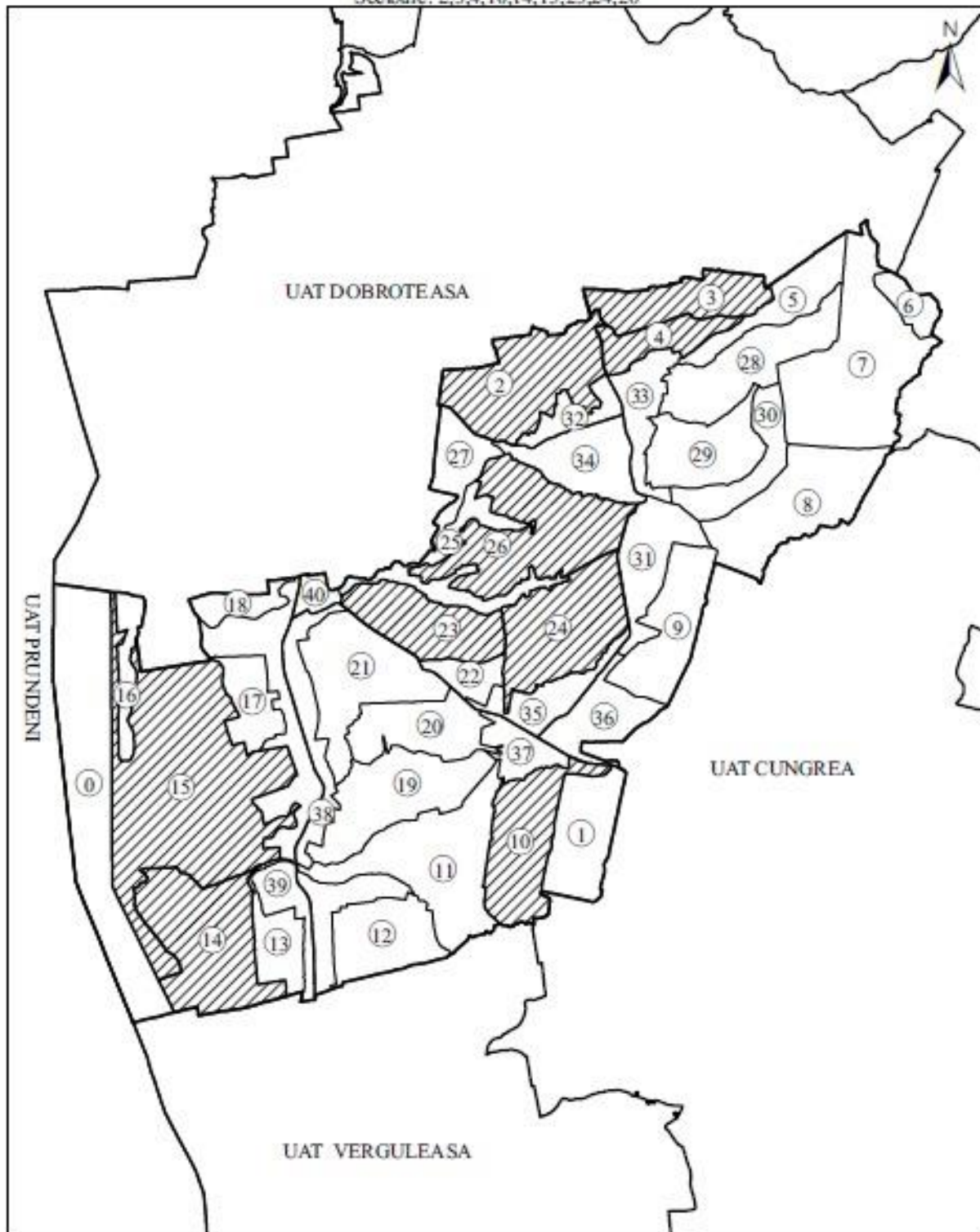
ANEXA Nr. 29

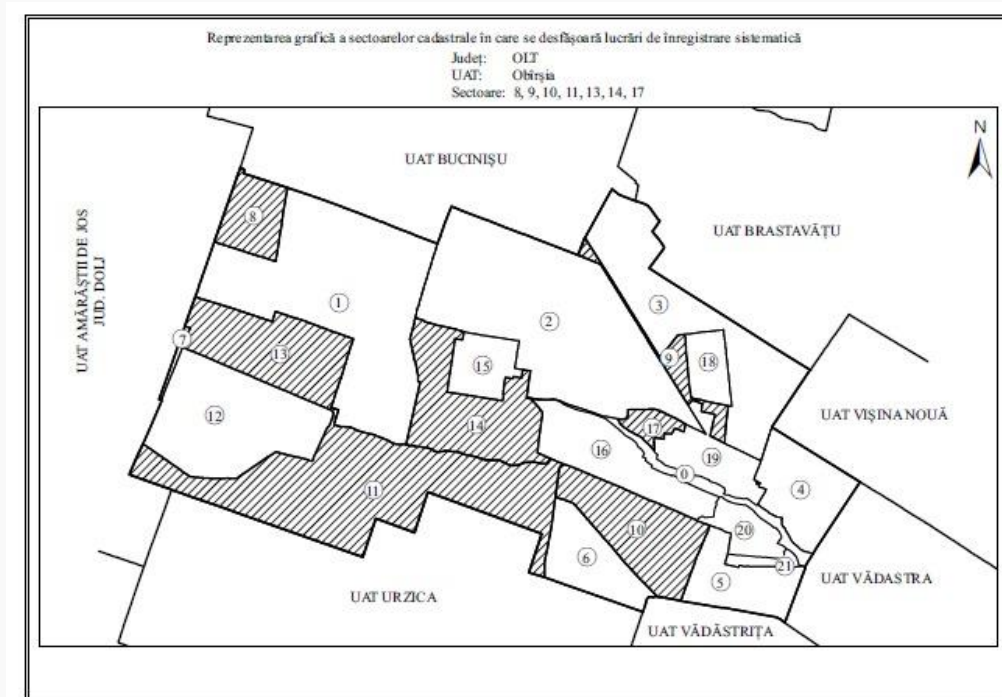


ANEXA Nr. 30

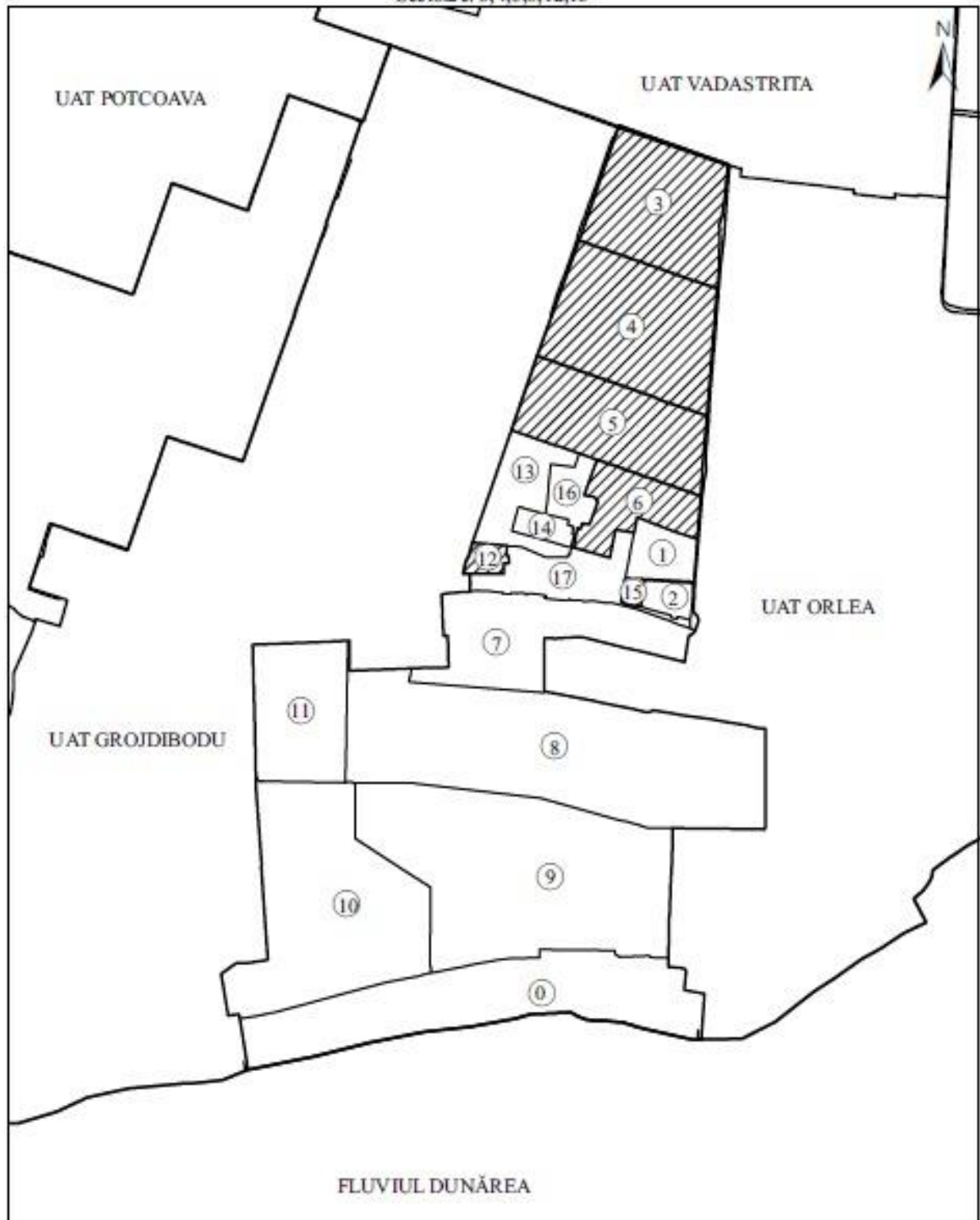


Reprezentarea grafică a sectoarelor cadastrale în care se desfășoară lucrări de înregistrare sistematică
 Județ: OLT
 UAT: VULTUREȘTI
 Sectoare: 2,3,4,10,14,15,23,24,26



ANEXA Nr. 32**ANEXA Nr. 33**

Reprezentarea grafică a sectoarelor cadastrale în care se desfășoară lucrări de înregistrare sistematică
Județ: OLT
UAT:GURA PADINII
Sectoare: 3,4,5,6,12,15



ANEXA Nr. 34

