

# PLAN CADASTRAL

UAT: BALTESTI  
JUDETUL PRAHOVA

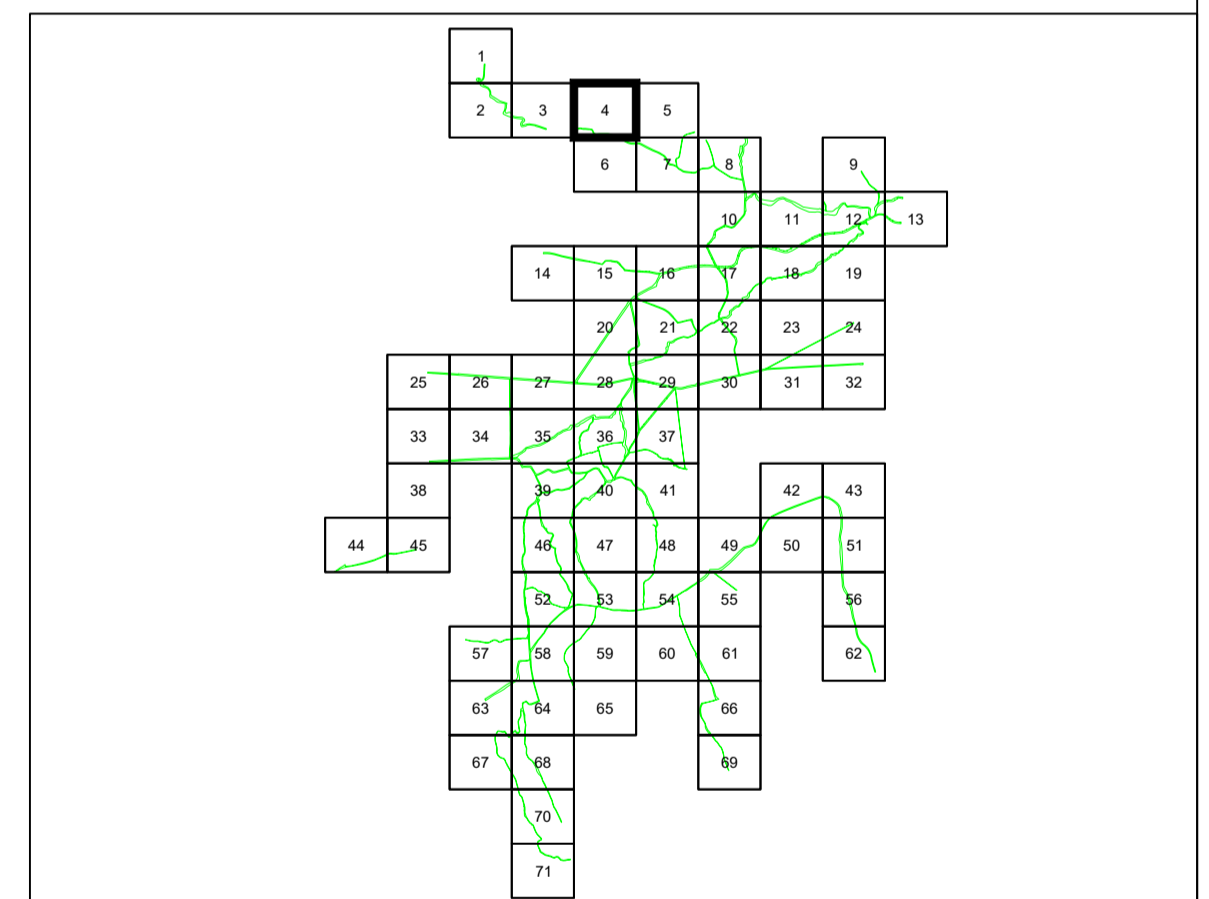
Sector Cadastral:  
0  
Scara 1:1000  
Plansa 4

LEGENDA	
Numar Sector	0
Cod constructie	C1
ID imobil	15
Limita sector	
Limita imobil	
Limita UAT	
Limita intravilan	
Limita constructie	


Schita de dispunere a sectorului cadastral




Schita de dispunere a planselor



Sistem de proiectie: STEREO 70  
Copie spre publicare

 <b>AGENTIA NATIONALA DE CADASTRU SI PUBLICITATE IMOBILIARA</b>	
Scara 1:1000	<b>" SERVICII DE ÎNREGISTRARE SISTEMATICĂ ÎN SISTEMUL INTEGRAT DE CADASTRU SI CARTE FUNCİARĂ A IMOBILELOR DIN UAT BALTESTI JUDEȚUL PRAHOVA"</b>
Data 13.08.2025	

 <b>S.C. SIMDATA TOPSERV S.R.L.</b>	
Manager proiect	TATARU AL ION
Data	13.08.2025
Semnatura Semnat electronic	