

# PLAN CADASTRAL

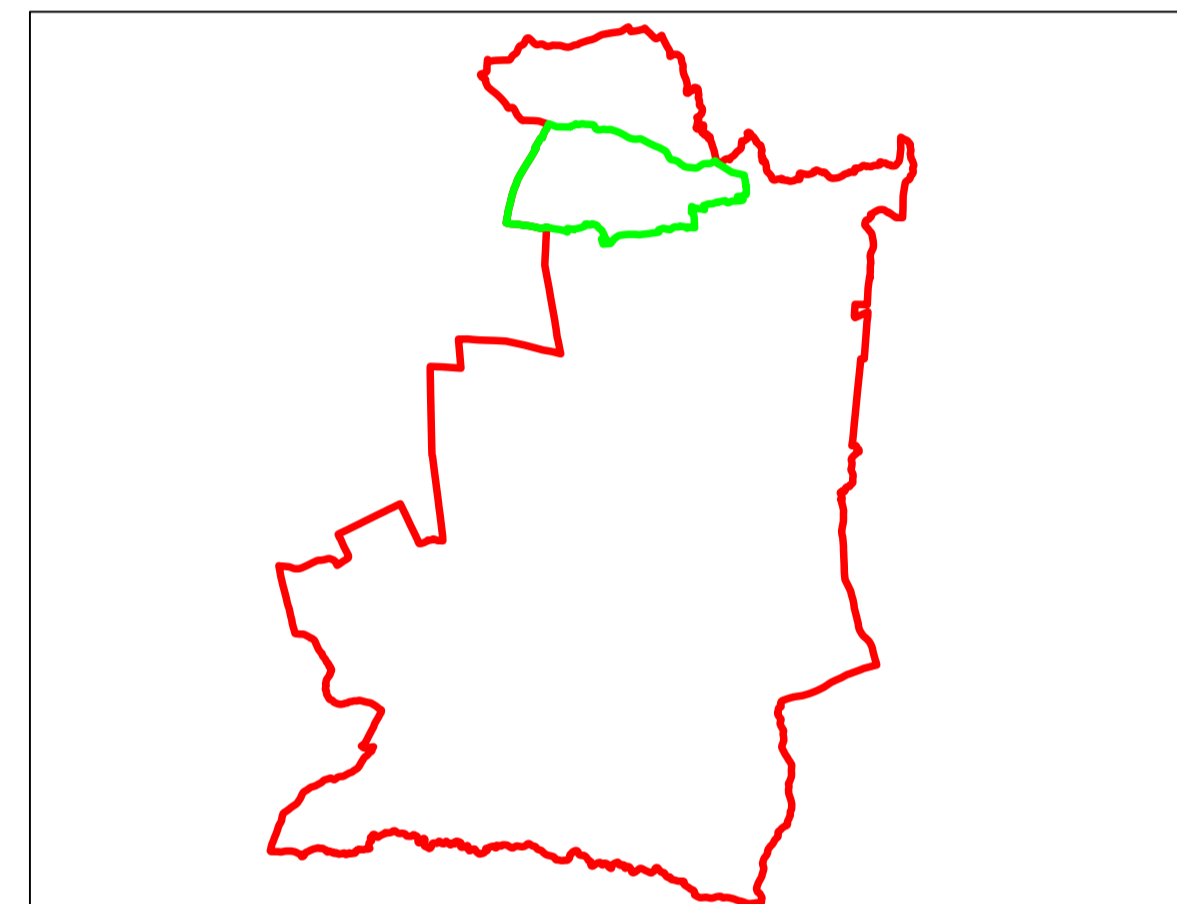
UAT: BALTESTI  
JUDETUL PRAHOVA

Sector Cadastral:  
2  
Scara 1:1000  
Plansa 10

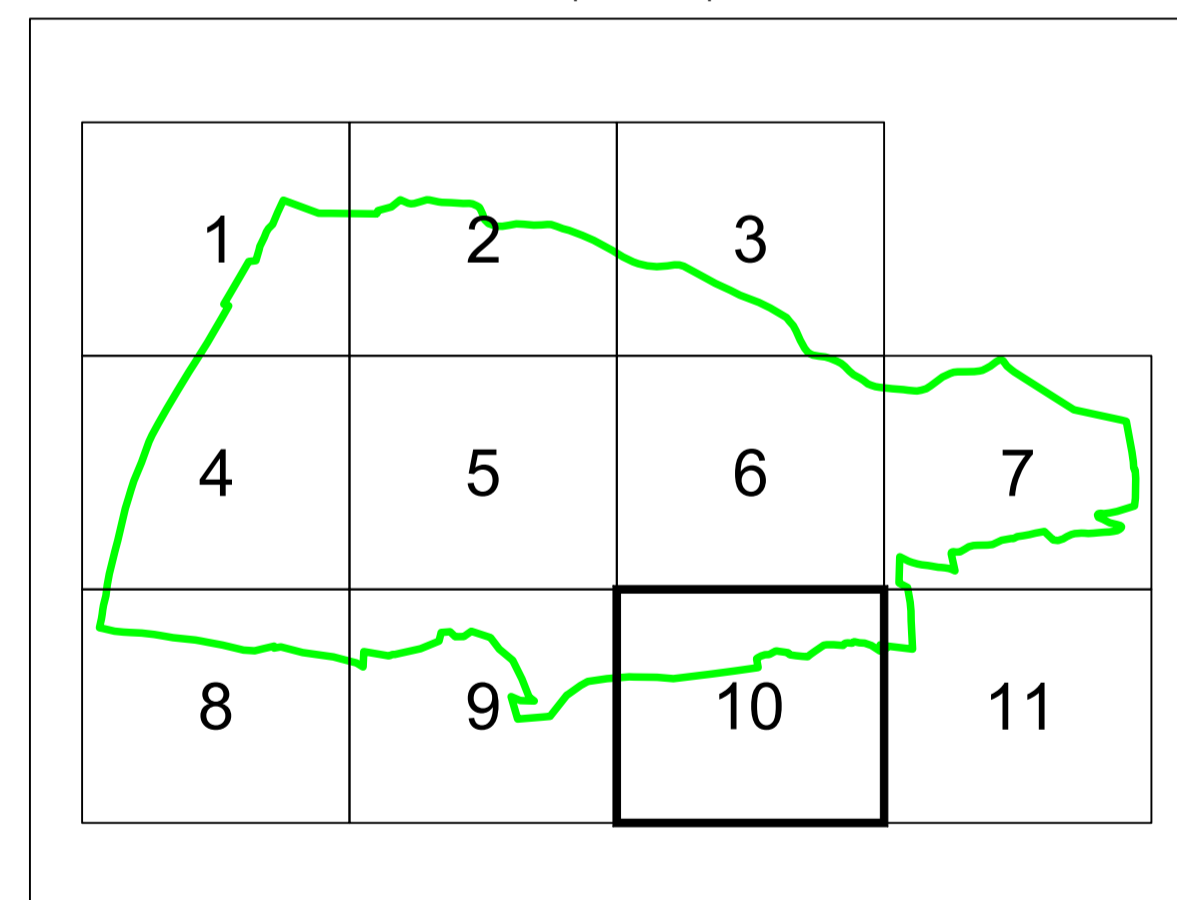


LEGENDA	
Numar Sector	2
Cod constructie	C1
ID imobil	15
Limita sector	
Limita imobil	
Limita UAT	
Limita intravilan	
Limita constructie	


Schita de dispunere a sectorului cadastral



Schita de dispunere a planselor



Sistem de proiectie: STEREO 70  
Copie spre publicare



AGENTIA NATIONALA DE  
CADASTRU SI PUBLICITATE IMOBILIARA

Scara  
1:1000

" SERVICII DE ÎNREGISTRARE  
SISTEMATICĂ ÎN SISTEMUL  
INTEGRAT DE CADASTRU  
SI CARTE FUNCARĂ A  
IMOBILELOR DIN UAT  
BALTESTI JUDEȚUL PRAHOVA"

Data  
13.08.2025



S.C. SIMDATA TOPSERV S.R.L.

Manager proiect

TATARU AL ION

Data

13.08.2025

Semnatura  
Semnat electronic

