

**DATE DESPRE IMOBILUL NR. 4000**

Oficiul de Cadastru și Publicitate Imobiliară PRAHOVA  
Biroul de Cadastru și Publicitate Imobiliară Ploiești

**A. Partea I. Descrierea imobilului**

TEREN Extravilan

Adresa: Jud. Prahova

Nr. Crt	Nr cadastral Nr. topografic	Suprafața* (mp)	Observații / Referințe
A1		2.957	Sector cadastral:74 Teren neimprejmuit; Diferenta de suprafata de 3343mp se regaseste la ID: 3999

**B. Partea II. Proprietari și acte**

Inscrieri privitoare la dreptul de proprietate și alte drepturi reale		Referințe
/		
Act Administrativ nr. 28751, din 22/11/1994 emis de COMISIA JUDETEANA PRAHOVA;		
B1	Intabulare, drept de PROPRIETATE, dobandit prin Reconstituire, cota actuala 1/1 1) NEAGU C IOANA	A1

**C. Partea III. SARCINI .**

Inscrieri privind dezmembramintele dreptului de proprietate, drepturi reale de garanție și sarcini	Referințe
NU SUNT	

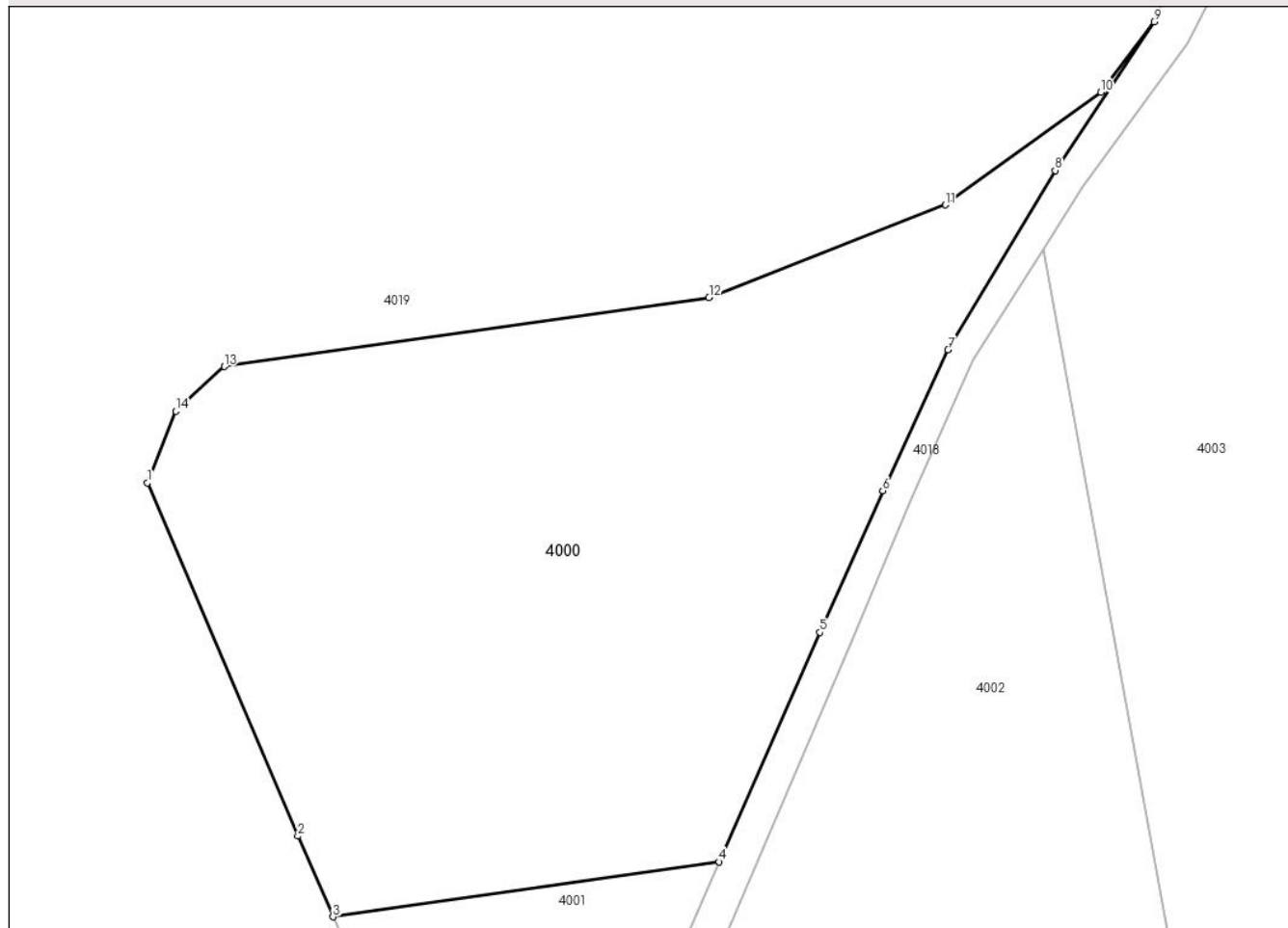
## Anexa Nr. 1 La Partea I

## Teren

Nr cadastral	Suprafața (mp)*	Observații / Referințe
	2.957	Diferenta de suprafata de 3343mp se regasesste la ID: 3999

\* Suprafața este determinată în planul de proiecție Stereo 70.

## DETALII LINIARE IMOBIL



## Date referitoare la teren

Crt	Categorie folosință	Intravilan	Suprafața (mp)	Tarla	Parcelă	Nr. topo	Observații / Referințe
1	arabil	NU	2.957	94	657/4	-	

## Lungime Segmente

1) Valorile lungimilor segmentelor sunt obținute din proiecție în plan.

Punct început	X / Y	Punct sfârșit	X / Y	Lungime segment (** (m)
1	591.297,396 374.883,7	2	591.310,819 374.852,164	34.274
2	591.310,819 374.852,164	3	591.313,968 374.844,959	7.863
3	591.313,968 374.844,959	4	591.348,463 374.849,86	34.841
4	591.348,463 374.849,86	5	591.357,446 374.870,345	22.368
5	591.357,446 374.870,345	6	591.363,082 374.882,998	13.851

Punct început	X / Y	Punct sfârșit	X / Y	Lungime segment (** (m)
6	591.363,082 374.882,998	7	591.368,906 374.895,587	13.871
7	591.368,906 374.895,587	8	591.378,468 374.911,586	18.639
8	591.378,468 374.911,586	9	591.387,306 374.924,865	15.95
9	591.387,306 374.924,865	10	591.382,54 374.918,573	7.893
10	591.382,54 374.918,573	11	591.368,657 374.908,516	17.143
11	591.368,657 374.908,516	12	591.347,547 374.900,237	22.676
12	591.347,547 374.900,237	13	591.304,258 374.894,086	43.724
13	591.304,258 374.894,086	14	591.299,937 374.890,092	5.885
14	591.299,937 374.890,092	1	591.297,396 374.883,7	6.879

\*\* Lungimile segmentelor sunt determinate în planul de proiecție Stereo 70 și sunt rotunjite la 1 milimetru.

\*\*\* Distanța dintre puncte este formată din segmente cumulate ce sunt mai mici decât valoarea 1 milimetru.



**DATE DESPRE IMOBILUL NR. 4001**

Oficiul de Cadastru și Publicitate Imobiliară PRAHOVA  
Biroul de Cadastru și Publicitate Imobiliară Ploiești

**A. Partea I. Descrierea imobilului**

TEREN Extravilan

Adresa: Jud. Prahova

Nr. Crt	Nr cadastral Nr. topografic	Suprafața* (mp)	Observații / Referințe
A1		680	Sector cadastral:74 Teren neimprejmuit;

**B. Partea II. Proprietari și acte**

Inscrieri privitoare la dreptul de proprietate și alte drepturi reale	Referințe
/	
Act Administrativ nr. 3491, din 13/06/2023 emis de COMUNA RAFOV;	
B1	A1
Intabulare, drept de PROPRIETATE, dobândit prin Lege, cota actuala 1/1 1) COMUNA RAFOV, CIF:2845559	

**C. Partea III. SARCINI .**

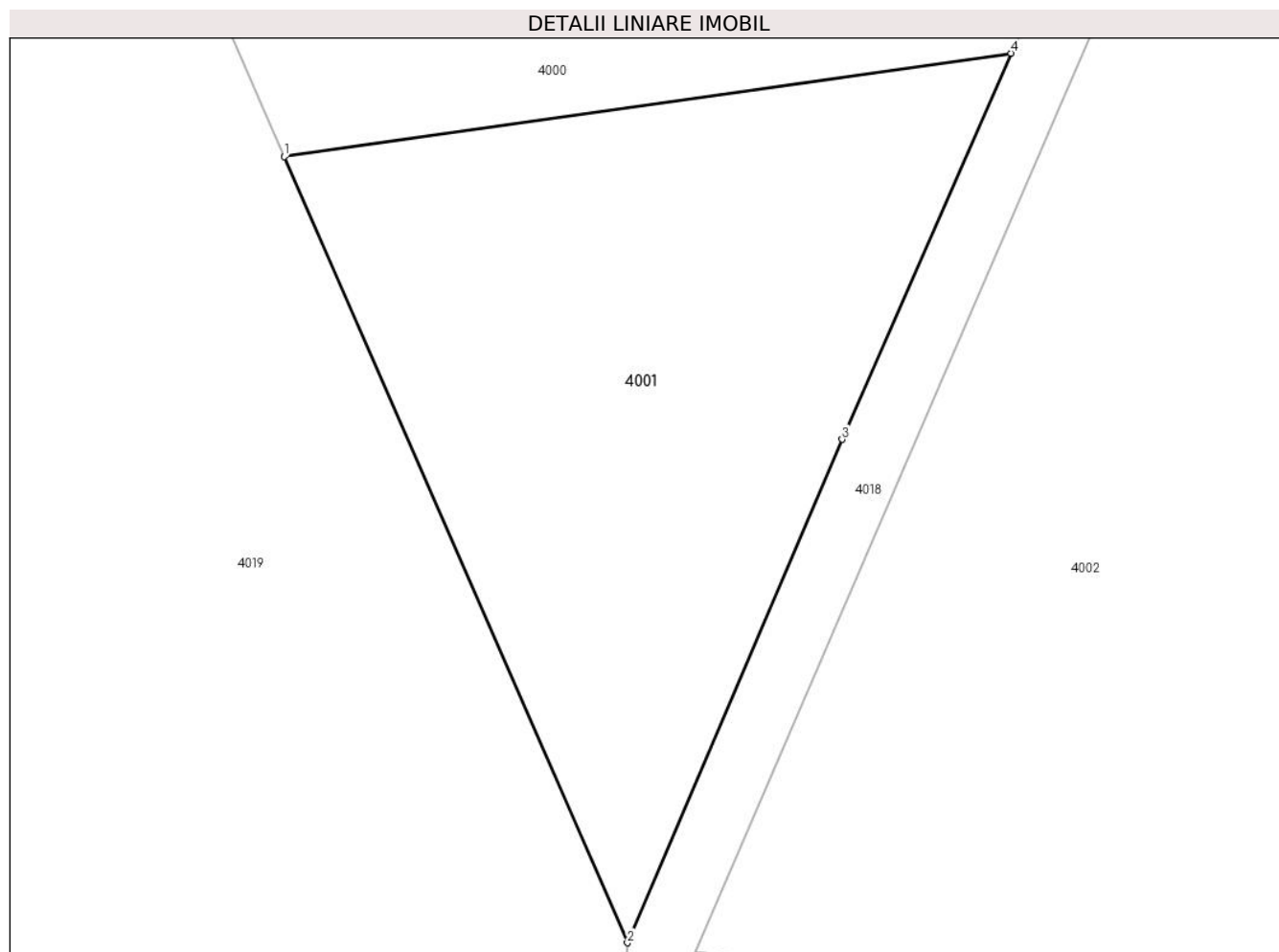
Inscrieri privind dezmembramintele dreptului de proprietate, drepturi reale de garanție și sarcini	Referințe
NU SUNT	

## Anexa Nr. 1 La Partea I

## Teren

Nr cadastral	Suprafața (mp)*	Observații / Referințe
	680	

\* Suprafața este determinată în planul de proiecție Stereo 70.



## Date referitoare la teren

Crt	Categorie folosință	Intra vilan	Suprafața (mp)	Tarla	Parcelă	Nr. topo	Observații / Referințe
1	arabil	NU	680	94	657/4/2	-	

## Lungime Segmente

1) Valorile lungimilor segmentelor sunt obținute din proiecție în plan.

Punct început	X / Y	Punct sfârșit	X / Y	Lungime segment (** (m)
1	591.313,968 374.844,959	2	591.330,26 374.807,691	40.673
2	591.330,26 374.807,691	3	591.340,436 374.831,556	25.944
3	591.340,436 374.831,556	4	591.348,463 374.849,86	19.987
4	591.348,463 374.849,86	1	591.313,968 374.844,959	34.841

\*\* Lungimile segmentelor sunt determinate în planul de proiecție Stereo 70 și sunt rotunjite la 1 milimetru.

**\*\*\* Distanţa dintre puncte este formată din segmente cumulate ce sunt mai mici decât valoarea 1 milimetru.**





**DATE DESPRE IMOBILUL NR. 4002**

Oficiul de Cadastru și Publicitate Imobiliară PRAHOVA  
Biroul de Cadastru și Publicitate Imobiliară Ploiești

**A. Partea I. Descrierea imobilului**

TEREN Extravilan

Adresa: Jud. Prahova

Nr. Crt	Nr cadastral Nr. topografic	Suprafața* (mp)	Observații / Referințe
A1		3.343	Sector cadastral:74 Teren neimprejmuit; Diferenta de suprafata de 2957mp se regaseste la ID:3997.

**B. Partea II. Proprietari și acte**

Inscrieri privitoare la dreptul de proprietate și alte drepturi reale		Referințe
/		
Act Administrativ nr. 28751, din 22/11/1994 emis de COMISIA JUDETEANA PRAHOVA;		
B1	Intabulare, drept de PROPRIETATE, dobandit prin Reconstituire, cota actuala 1/1 1) NEAGU C IOANA	A1

**C. Partea III. SARCINI .**

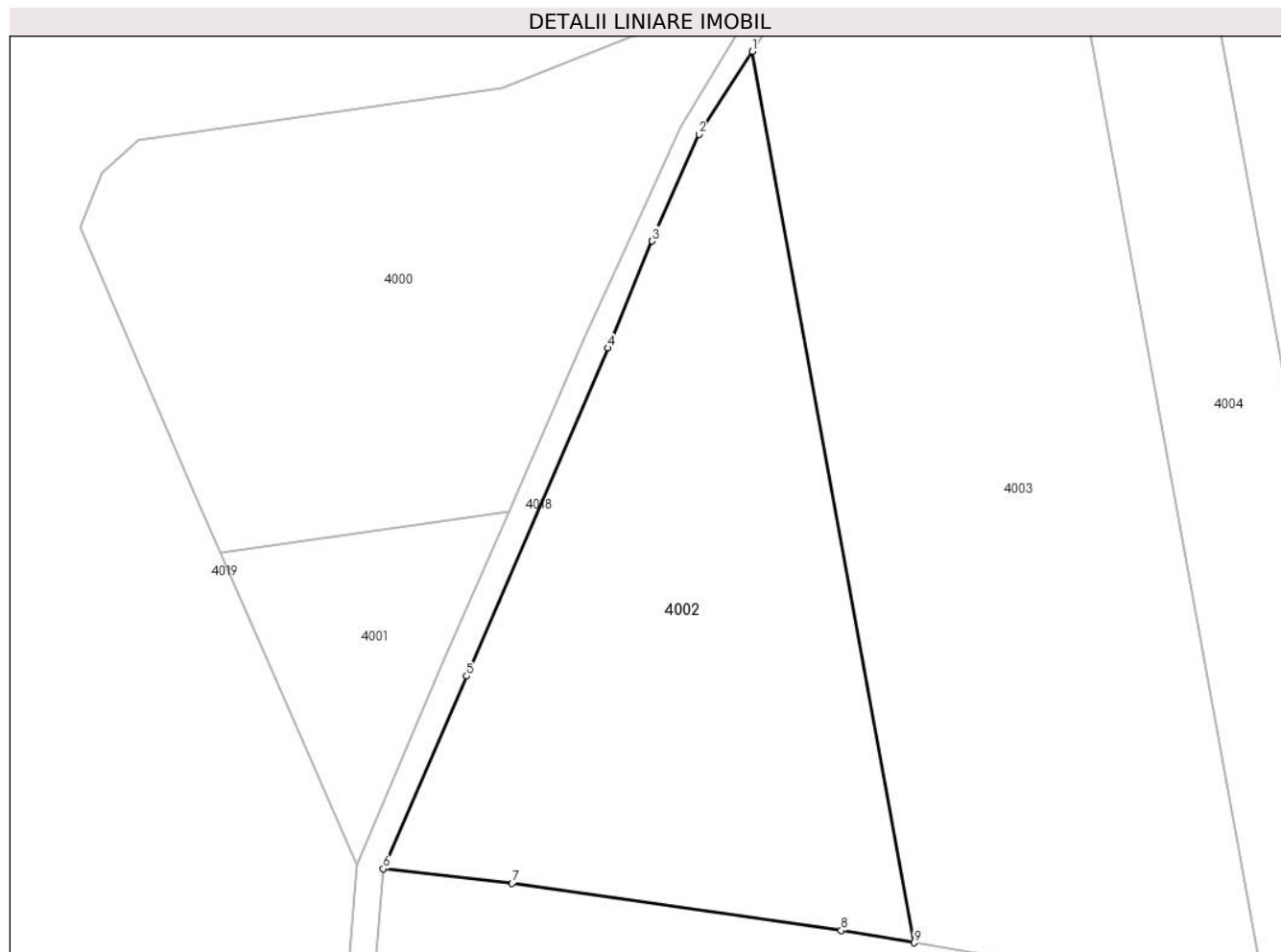
Inscrieri privind dezmembramintele dreptului de proprietate, drepturi reale de garanție și sarcini	Referințe
NU SUNT	

## Anexa Nr. 1 La Partea I

## Teren

Nr cadastral	Suprafața (mp)*	Observații / Referințe
	3.343	Diferenta de suprafata de 2957mp se regasese la ID:3997.

\* Suprafața este determinată în planul de proiecție Stereo 70.



## Date referitoare la teren

Crt	Categorie folosință	Intravilan	Suprafața (mp)	Tarla	Parcelă	Nr. topo	Observații / Referințe
1	arabil	NU	3.343	94	657/4	-	

## Lungime Segmente

1) Valorile lungimilor segmentelor sunt obținute din proiecție în plan.

Punct început	X / Y	Punct sfârșit	X / Y	Lungime segment (** (m)
1	591.377,409 374.904,596	2	591.371,088 374.894,706	11.738
2	591.371,088 374.894,706	3	591.365,51 374.882,017	13.861
3	591.365,51 374.882,017	4	591.360,199 374.869,297	13.784
4	591.360,199 374.869,297	5	591.343,385 374.830,228	42.533
5	591.343,385 374.830,228	6	591.333,449 374.807,278	25.009

Punct început	X / Y	Punct sfârșit	X / Y	Lungime segment (** (m)
6	591.333,449 374.807,278	7	591.348,794 374.805,55	15.442
7	591.348,794 374.805,55	8	591.388,013 374.799,96	39.616
8	591.388,013 374.799,96	9	591.396,709 374.798,491	8.819
9	591.396,709 374.798,491	1	591.377,409 374.904,596	107.846

\*\* Lungimile segmentelor sunt determinate în planul de proiecție Stereo 70 și sunt rotunjite la 1 milimetru.

\*\*\* Distanța dintre puncte este formată din segmente cumulate ce sunt mai mici decât valoarea 1 milimetru.



**DATE DESPRE IMOBILUL NR. 4003**

Oficiul de Cadastru și Publicitate Imobiliară PRAHOVA  
Biroul de Cadastru și Publicitate Imobiliară Ploiești

**A. Partea I. Descrierea imobilului**

TEREN Extravilan

Adresa: Jud. Prahova

Nr. Crt	Nr cadastral Nr. topografic	Suprafața* (mp)	Observații / Referințe
A1		5.600	Sector cadastral:74 Teren neimprejmuit;

**B. Partea II. Proprietari și acte**

Inscrieri privitoare la dreptul de proprietate și alte drepturi reale		Referințe
/		
Act Administrativ nr. 60393, din 17/03/1997 emis de COMISIA JUDETEANA PRAHOVA;		
B1	Intabulare, drept de PROPRIETATE, dobandit prin Adjudecare, cota actuala 1/1 1) BALDOVIN SPIREA 2) DRAGOMIR CONSTANTIN	A1

**C. Partea III. SARCINI .**

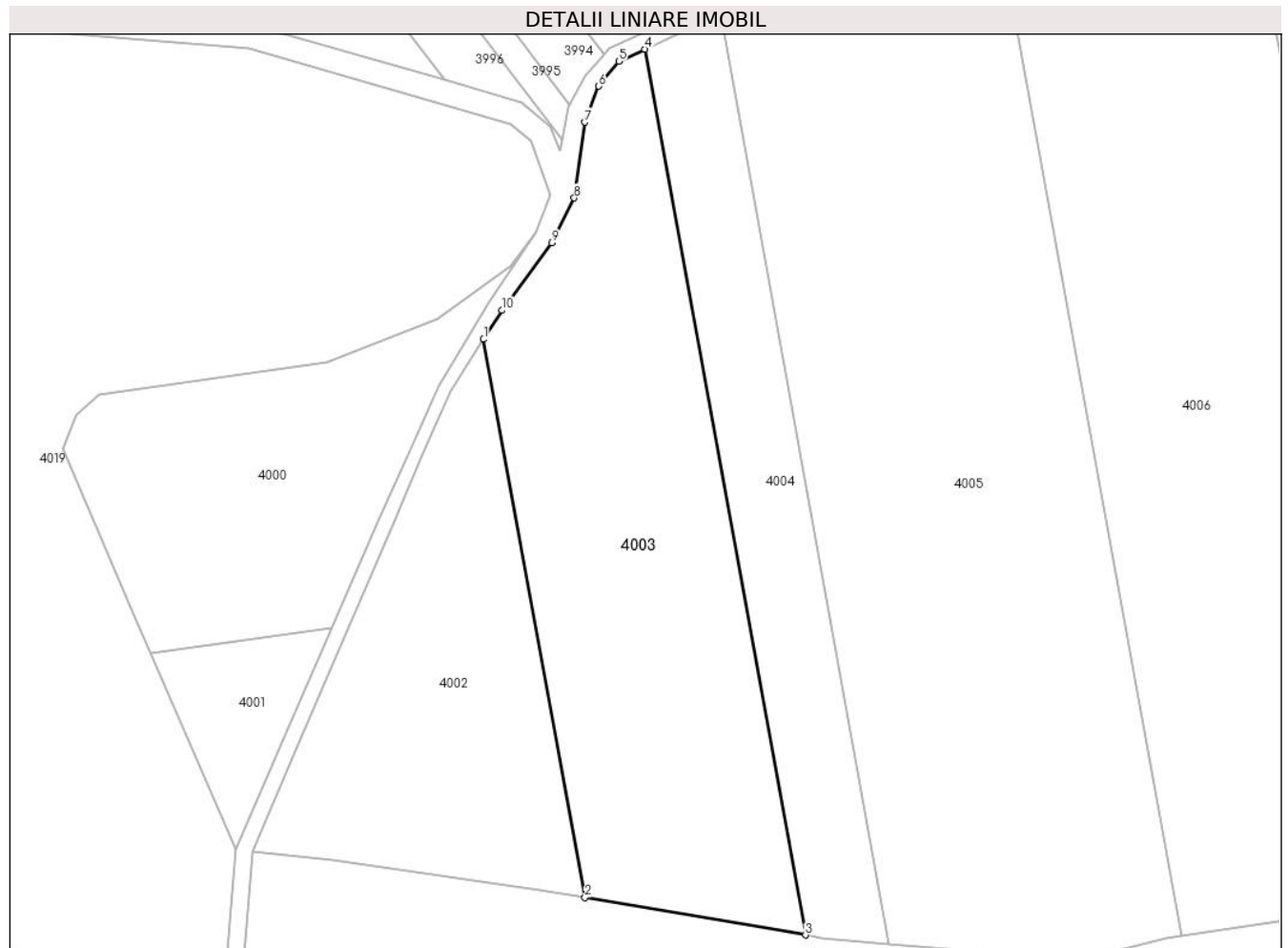
Inscrieri privind dezmembramintele dreptului de proprietate, drepturi reale de garanție și sarcini	Referințe
NU SUNT	

## Anexa Nr. 1 La Partea I

## Teren

Nr cadastral	Suprafața (mp)*	Observații / Referințe
	5.600	

\* Suprafața este determinată în planul de proiecție Stereo 70.



## Date referitoare la teren

Crt	Categorie folosință	Intra vilan	Suprafața (mp)	Tarla	Parcelă	Nr. topo	Observații / Referințe
1	arabil	NU	5.600	94	657/20	-	

## Lungime Segmente

1) Valorile lungimilor segmentelor sunt obținute din proiecție în plan.

Punct început	X / Y	Punct sfârșit	X / Y	Lungime segment (** (m)
1	591.377,409 374.904,596	2	591.396,709 374.798,491	107.846
2	591.396,709 374.798,491	3	591.438,672 374.791,404	42.557
3	591.438,672 374.791,404	4	591.408,051 374.959,742	171.099
4	591.408,051 374.959,742	5	591.403,14 374.957,448	5.42
5	591.403,14 374.957,448	6	591.399,343 374.952,724	6.061

Punct început	X / Y	Punct sfârșit	X / Y	Lungime segment (** (m)
6	591.399,343 374.952,724	7	591.396,724 374.945,854	7.352
7	591.396,724 374.945,854	8	591.394,664 374.931,449	14.552
8	591.394,664 374.931,449	9	591.390,351 374.922,939	9.541
9	591.390,351 374.922,939	10	591.380,925 374.910,098	15.929
10	591.380,925 374.910,098	1	591.377,409 374.904,596	6.529

\*\* Lungimile segmentelor sunt determinate în planul de proiecție Stereo 70 și sunt rotunjite la 1 milimetru.

\*\*\* Distanța dintre puncte este formată din segmente cumulate ce sunt mai mici decât valoarea 1 milimetru.





**DATE DESPRE IMOBILUL NR. 4004**

Oficiul de Cadastru și Publicitate Imobiliară PRAHOVA  
Biroul de Cadastru și Publicitate Imobiliară Ploiești

**A. Partea I. Descrierea imobilului**

TEREN Extravilan

Adresa: Jud. Prahova

Nr. Crt	Nr cadastral Nr. topografic	Suprafața* (mp)	Observații / Referințe
A1		2.700	Sector cadastral:74 Teren neimprejmuit;

**B. Partea II. Proprietari și acte**

Inscrieri privitoare la dreptul de proprietate și alte drepturi reale		Referințe
/		
Act Administrativ nr. 60390, din 17/03/1997 emis de COMISIA JUDETEANA PRAHOVA;		
B1	Intabulare, drept de PROPRIETATE, dobandit prin Reconstituire, cota actuala 1/1 1) <b>ENE STEFAN</b> 2) <b>MIHAI VASILICA</b>	A1

**C. Partea III. SARCINI .**

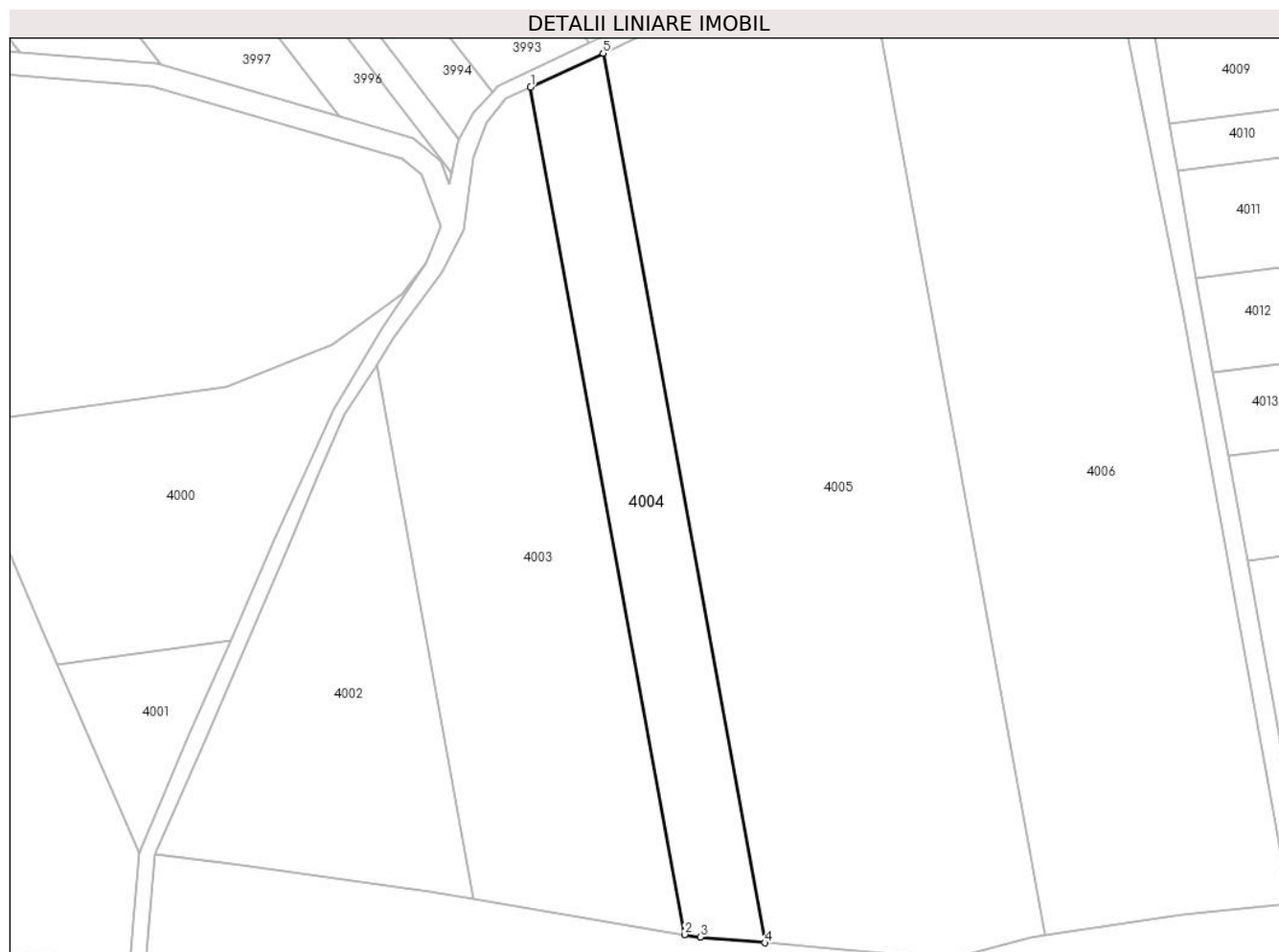
Inscrieri privind dezmembramintele dreptului de proprietate, drepturi reale de garanție și sarcini	Referințe
NU SUNT	

## Anexa Nr. 1 La Partea I

## Teren

Nr cadastral	Suprafața (mp)*	Observații / Referințe
	2.700	

\* Suprafața este determinată în planul de proiecție Stereo 70.



## Date referitoare la teren

Crt	Categorie folosință	Intravilan	Suprafața (mp)	Tarla	Parcelă	Nr. topo	Observații / Referințe
1	arabil	NU	2.700	94	657/15/1	-	

## Lungime Segmente

1) Valorile lungimilor segmentelor sunt obținute din proiecție în plan.

Punct început	X / Y	Punct sfârșit	X / Y	Lungime segment (** (m)
1	591.408,051 374.959,742	2	591.438,672 374.791,404	171.099
2	591.438,672 374.791,404	3	591.441,766 374.790,882	3.137
3	591.441,766 374.790,882	4	591.454,611 374.789,763	12.894
4	591.454,611 374.789,763	5	591.422,468 374.966,472	179.609
5	591.422,468 374.966,472	1	591.408,051 374.959,742	15.91

**\*\* Lungimile segmentelor sunt determinate în planul de proiecție Stereo 70 și sunt rotunjite la 1 milimetru.**

**\*\*\* Distanța dintre puncte este formată din segmente cumulate ce sunt mai mici decât valoarea 1 milimetru.**



**DATE DESPRE IMOBILUL NR. 4005**

Oficiul de Cadastru și Publicitate Imobiliară PRAHOVA  
Biroul de Cadastru și Publicitate Imobiliară Ploiești

**A. Partea I. Descrierea imobilului**

TEREN Extravilan

Adresa: Jud. Prahova

Nr. Crt	Nr cadastral Nr. topografic	Suprafața* (mp)	Observații / Referințe
A1		10.500	Sector cadastral:74 Teren neimprejmuit;

**B. Partea II. Proprietari și acte**

Inscrieri privitoare la dreptul de proprietate și alte drepturi reale		Referințe
/		
Act Administrativ nr. 4002, din 17/03/1997 emis de COMISIA JUDETEANA PRAHOVA;		
B1	Intabulare, drept de PROPRIETATE, dobandit prin Reconstituire, cota actuala 1/1 1) <b>ENE STEFAN</b> 2) <b>MIHAI VASILICA</b>	A1

**C. Partea III. SARCINI .**

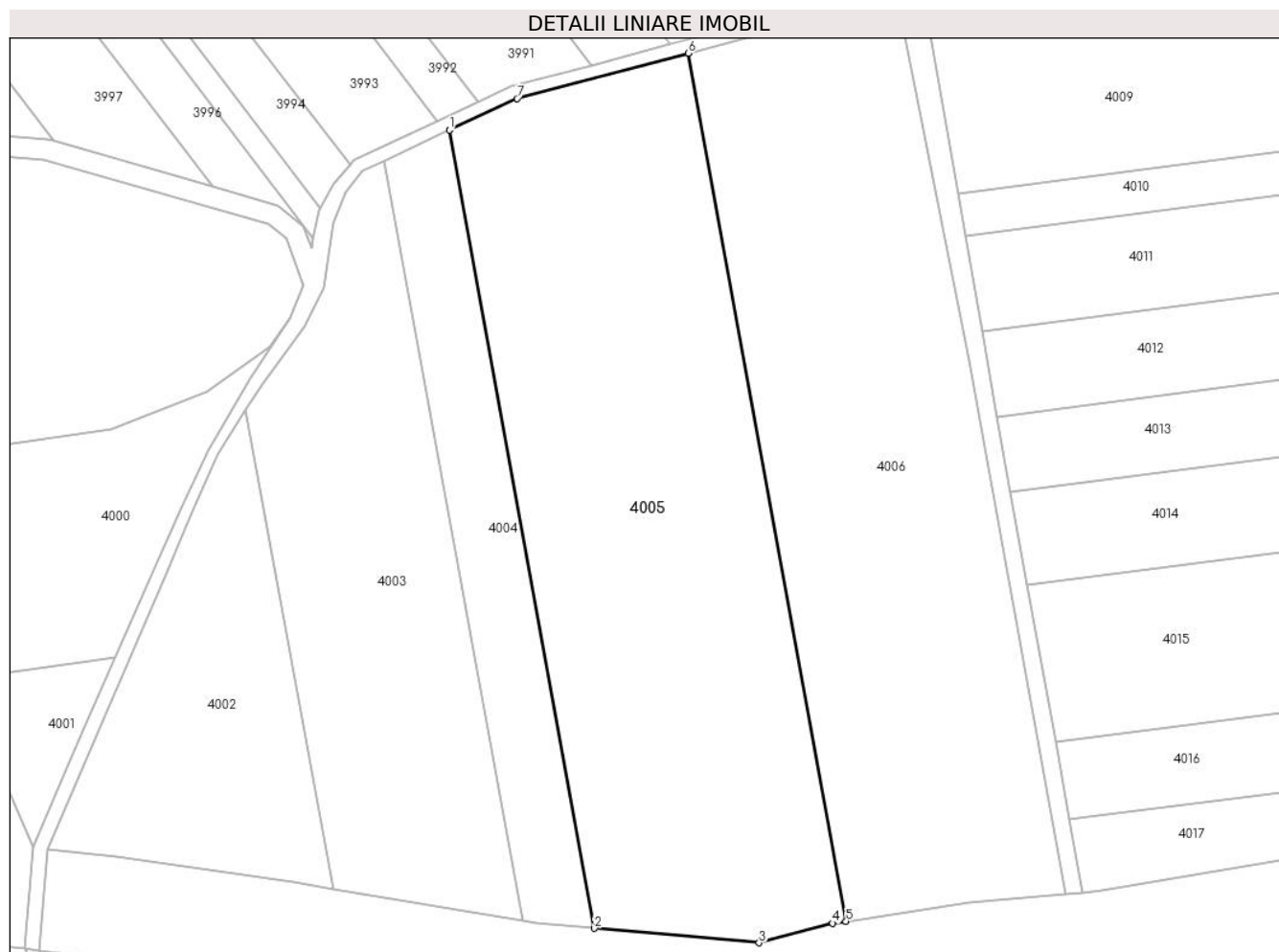
Inscrieri privind dezmembramintele dreptului de proprietate, drepturi reale de garanție și sarcini	Referințe
NU SUNT	

## Anexa Nr. 1 La Partea I

## Teren

Nr cadastral	Suprafața (mp)*	Observații / Referințe
	10.500	

\* Suprafața este determinată în planul de proiecție Stereo 70.



## Date referitoare la teren

Crt	Categorie folosință	Intra vilan	Suprafața (mp)	Tarla	Parcelă	Nr. topo	Observații / Referințe
1	arabil	NU	10.500	94	657/15	-	

## Lungime Segmente

1) Valorile lungimilor segmentelor sunt obținute din proiecție în plan.

Punct început	X / Y	Punct sfârșit	X / Y	Lungime segment (** (m)
1	591.422,468 374.966,472	2	591.454,611 374.789,763	179.609
2	591.454,611 374.789,763	3	591.491,07 374.786,588	36.596
3	591.491,07 374.786,588	4	591.507,35 374.790,911	16.844
4	591.507,35 374.790,911	5	591.510,323 374.791,351	3.006
5	591.510,323 374.791,351	6	591.475,373 374.983,489	195.291

Punct început	X / Y	Punct sfârșit	X / Y	Lungime segment (** (m)
6	591.475,373 374.983,489	7	591.437,456 374.973,47	39.218
7	591.437,456 374.973,47	1	591.422,468 374.966,472	16.542

\*\* Lungimile segmentelor sunt determinate în planul de proiecție Stereo 70 și sunt rotunjite la 1 milimetru.

\*\*\* Distanța dintre puncte este formată din segmente cumulate ce sunt mai mici decât valoarea 1 milimetru.





**DATE DESPRE IMOBILUL NR. 4006**

Oficiul de Cadastru și Publicitate Imobiliară PRAHOVA  
Biroul de Cadastru și Publicitate Imobiliară Ploiești

**A. Partea I. Descrierea imobilului**

TEREN Extravilan

Adresa: Jud. Prahova

Nr. Crt	Nr cadastral Nr. topografic	Suprafața* (mp)	Observații / Referințe
A1		9.628	Sector cadastral:74 Teren neimprejmuit;

**B. Partea II. Proprietari și acte**

Inscrieri privitoare la dreptul de proprietate și alte drepturi reale		Referințe
/		
Act Administrativ nr. 23577, din 21/05/1996 emis de COMISIA JUDETEANA PRAHOVA;		
B1	Intabulare, drept de PROPRIETATE, dobandit prin Reconstituire, cota actuala 1/1 1) ILIE GH STELIAN	A1

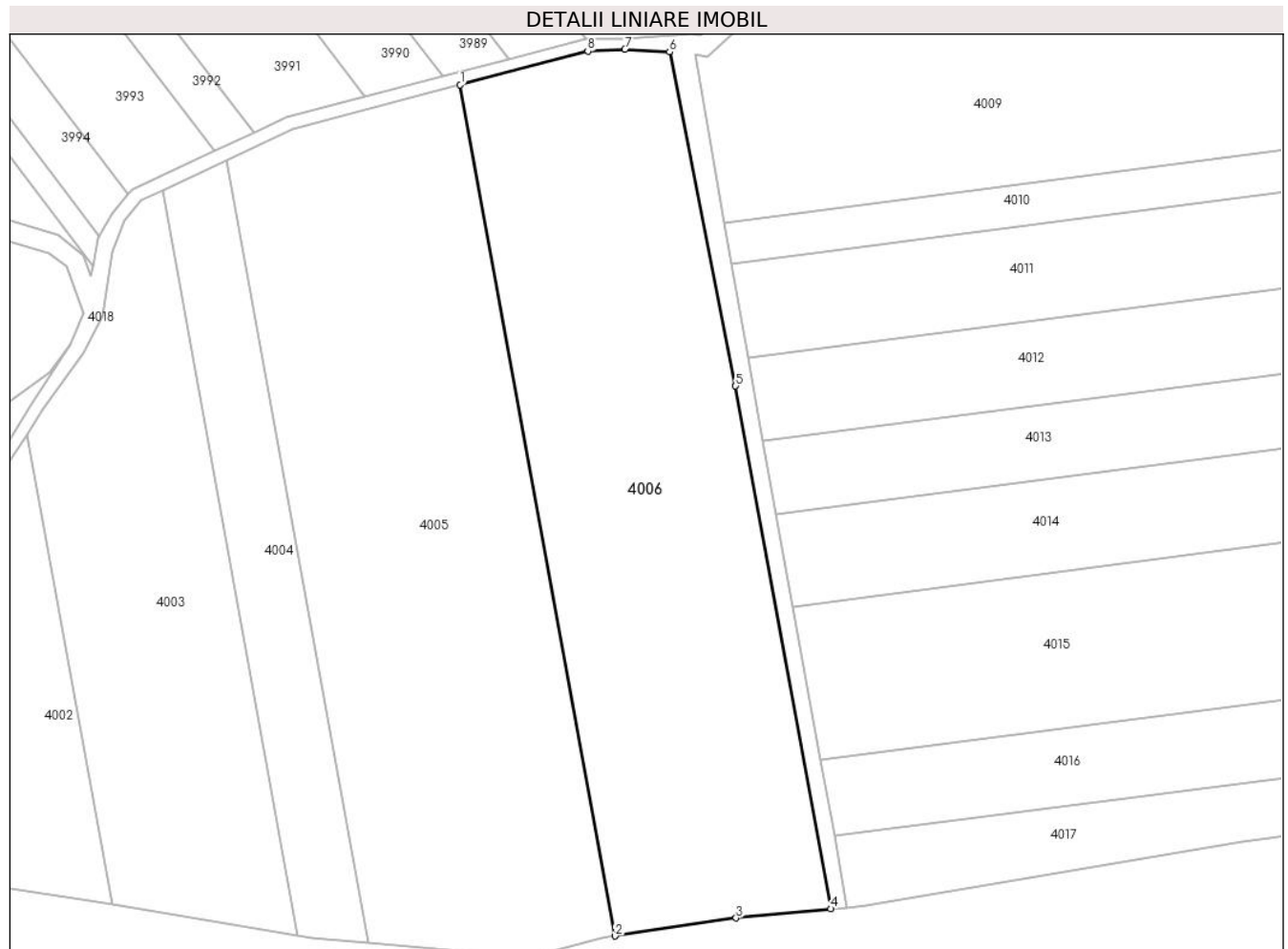
**C. Partea III. SARCINI .**

Inscrieri privind dezmembramintele dreptului de proprietate, drepturi reale de garanție și sarcini	Referințe
NU SUNT	

**Teren**

Nr cadastral	Suprafața (mp)*	Observații / Referințe
	9.628	

\* Suprafața este determinată în planul de proiecție Stereo 70.



**Date referitoare la teren**

Crt	Categorie folosință	Intra vilan	Suprafața (mp)	Tarla	Parcelă	Nr. topo	Observații / Referințe
1	arabil	NU	9.628	94	657/14	-	

**Lungime Segmente**

1) Valorile lungimilor segmentelor sunt obținute din proiecție în plan.

Punct început	X / Y	Punct sfârșit	X / Y	Lungime segment (** (m)
1	591.475,373 374.983,489	2	591.510,323 374.791,351	195.291
2	591.510,323 374.791,351	3	591.537,695 374.795,401	27.67
3	591.537,695 374.795,401	4	591.559,038 374.797,477	21.444
4	591.559,038 374.797,477	5	591.537,572 374.915,488	119.947
5	591.537,572 374.915,488	6	591.522,649 374.990,893	76.868

Punct început	X / Y	Punct sfârșit	X / Y	Lungime segment (** (m)
6	591.522,649 374.990,893	7	591.512,572 374.991,503	10.096
7	591.512,572 374.991,503	8	591.504,179 374.991,1	8.402
8	591.504,179 374.991,1	1	591.475,373 374.983,489	29.794

\*\* Lungimile segmentelor sunt determinate în planul de proiecție Stereo 70 și sunt rotunjite la 1 milimetru.

\*\*\* Distanța dintre puncte este formată din segmente cumulate ce sunt mai mici decât valoarea 1 milimetru.



**DATE DESPRE IMOBILUL NR. 4007**

Oficiul de Cadastru și Publicitate Imobiliară PRAHOVA  
Biroul de Cadastru și Publicitate Imobiliară Ploiești

**A. Partea I. Descrierea imobilului**

TEREN Extravilan

Adresa: Jud. Prahova

Nr. Crt	Nr cadastral Nr. topografic	Suprafața* (mp)	Observații / Referințe
A1		5.000	Sector cadastral:74 Teren neimprejmuit;

**B. Partea II. Proprietari și acte**

Inscrieri privitoare la dreptul de proprietate și alte drepturi reale		Referințe
/		
Act Administrativ nr. 23589, din 11/07/1996 emis de COMISIA JUDETEANA PRAHOVA;		
B1	Intabulare, drept de PROPRIETATE, dobandit prin Reconstituire, cota actuala 1/1 1) NEMEGHY ARISTITA	A1

**C. Partea III. SARCINI .**

Inscrieri privind dezmembramintele dreptului de proprietate, drepturi reale de garanție și sarcini	Referințe
NU SUNT	

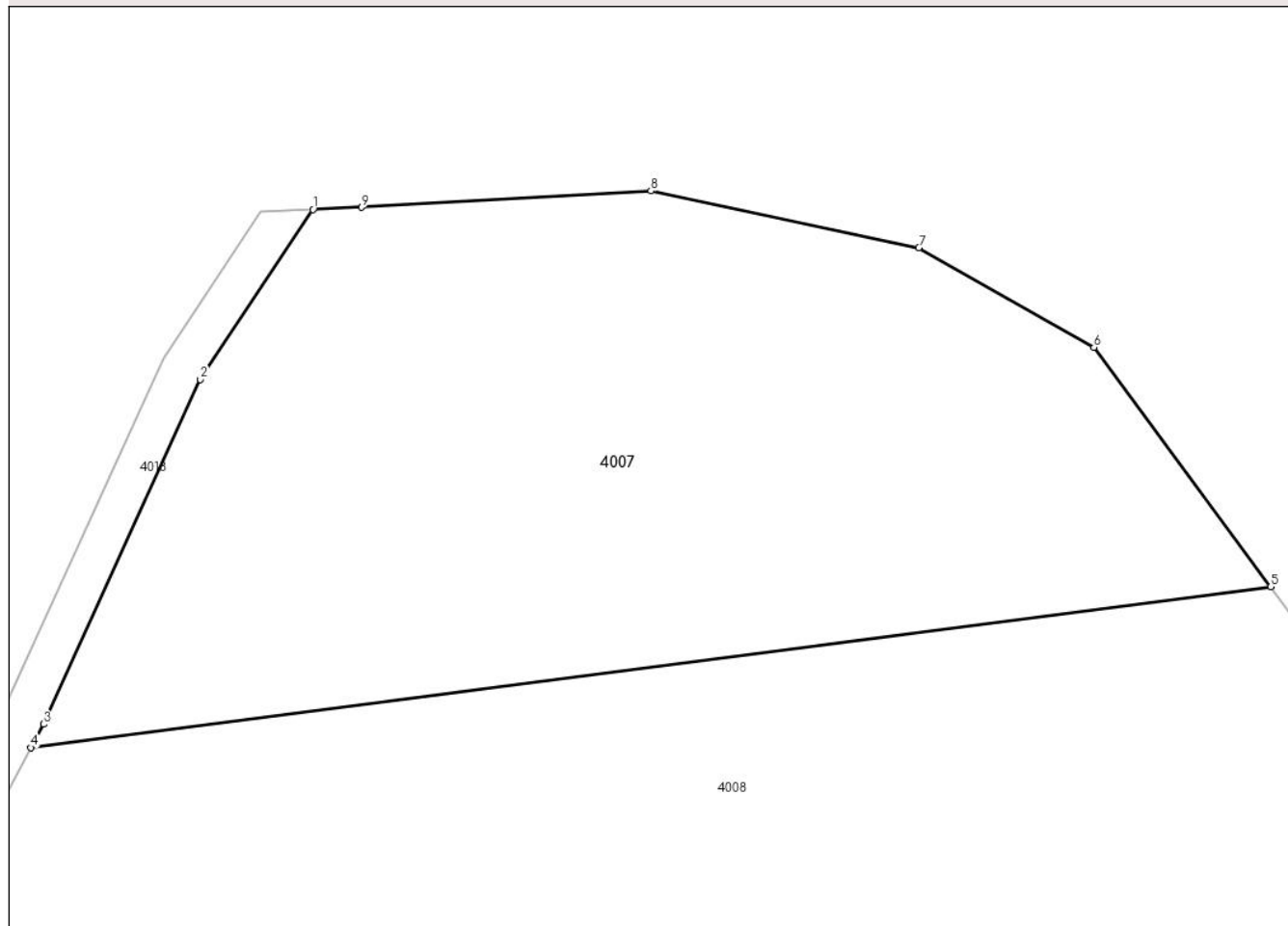
## Anexa Nr. 1 La Partea I

## Teren

Nr cadastral	Suprafața (mp)*	Observații / Referințe
	5.000	

\* Suprafața este determinată în planul de proiecție Stereo 70.

## DETALII LINIARE IMOBIL



## Date referitoare la teren

Crt	Categorie folosință	Intra vilan	Suprafața (mp)	Tarla	Parcelă	Nr. topo	Observații / Referințe
1	arabil	NU	5.000	94	657/16	-	

## Lungime Segmente

1) Valorile lungimilor segmentelor sunt obținute din proiecție în plan.

Punct început	X / Y	Punct sfârșit	X / Y	Lungime segment (** (m)
1	591.604,78 375.118,467	2	591.592,724 375.100,276	21.824
2	591.592,724 375.100,276	3	591.575,92 375.063,432	40.495
3	591.575,92 375.063,432	4	591.574,578 375.060,918	2.85
4	591.574,578 375.060,918	5	591.707,24 375.078,134	133.774
5	591.707,24 375.078,134	6	591.688,332 375.103,735	31.827

Punct început	X / Y	Punct sfârșit	X / Y	Lungime segment (** (m)
6	591.688,332 375.103,735	7	591.669,581 375.114,366	21.555
7	591.669,581 375.114,366	8	591.640,934 375.120,468	29.289
8	591.640,934 375.120,468	9	591.609,962 375.118,697	31.023
9	591.609,962 375.118,697	1	591.604,78 375.118,467	5.187

\*\* Lungimile segmentelor sunt determinate în planul de proiecție Stereo 70 și sunt rotunjite la 1 milimetru.

\*\*\* Distanța dintre puncte este formată din segmente cumulate ce sunt mai mici decât valoarea 1 milimetru.





**DATE DESPRE IMOBILUL NR. 4008**

Oficiul de Cadastru și Publicitate Imobiliară PRAHOVA  
Biroul de Cadastru și Publicitate Imobiliară Ploiești

**A. Partea I. Descrierea imobilului**

TEREN Extravilan

Adresa: Jud. Prahova

Nr. Crt	Nr cadastral Nr. topografic	Suprafața* (mp)	Observații / Referințe
A1		12.500	Sector cadastral:74 Teren neimprejmit;

**B. Partea II. Proprietari și acte**

Inscrieri privitoare la dreptul de proprietate și alte drepturi reale		Referințe
/		
Act Administrativ nr. 28594, din 14/04/1997 emis de COMISIA JUDETEANA PRAHOVA;		
B1	Intabulare, drept de PROPRIETATE, dobandit prin Reconstituire, cota actuala 1/1 1) RADU ST MARIN	A1

**C. Partea III. SARCINI .**

Inscrieri privind dezmembramintele dreptului de proprietate, drepturi reale de garanție și sarcini	Referințe
NU SUNT	

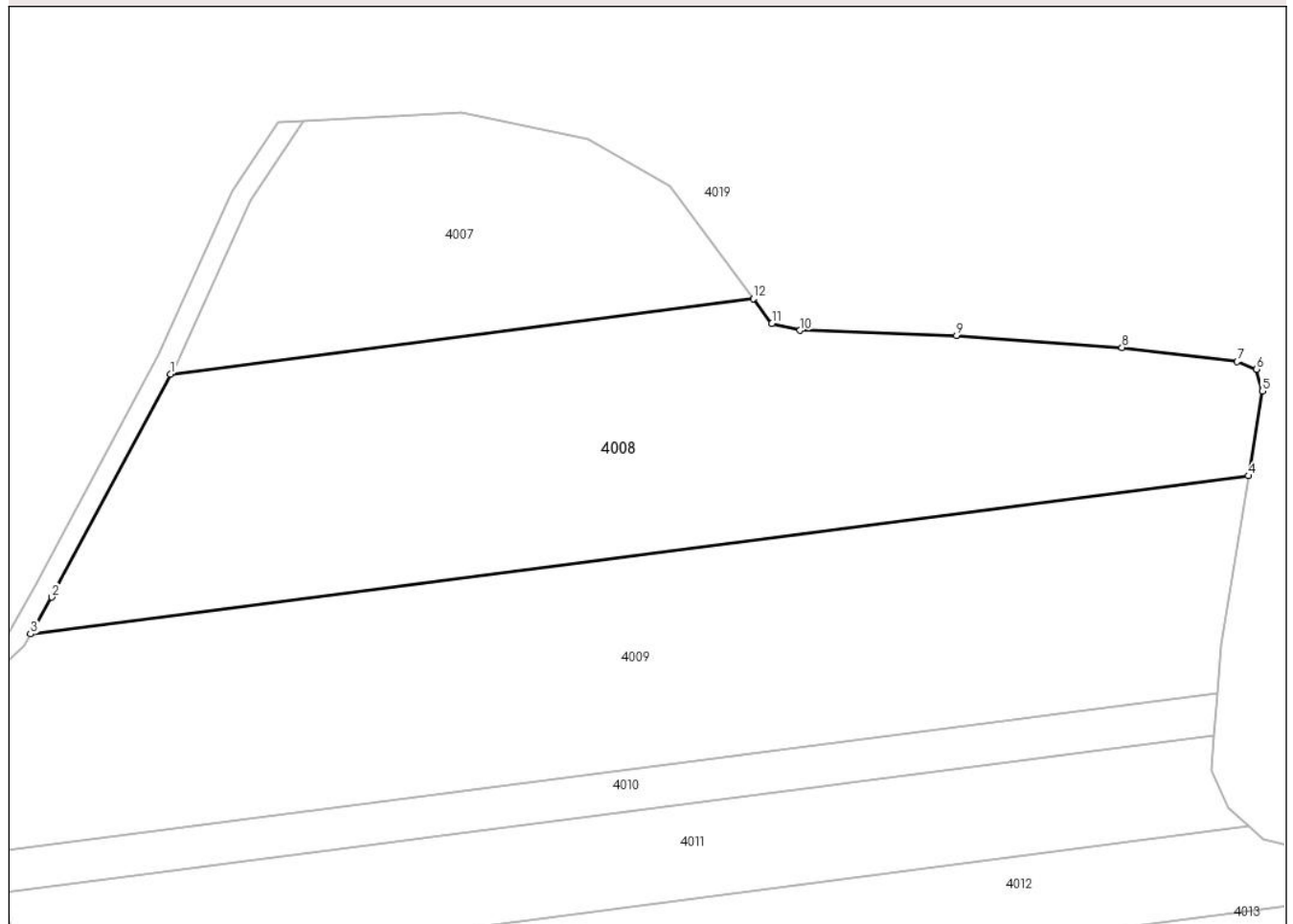
## Anexa Nr. 1 La Partea I

## Teren

Nr cadastral	Suprafața (mp)*	Observații / Referințe
	12.500	

\* Suprafața este determinată în planul de proiecție Stereo 70.

## DETALII LINIARE IMOBIL



## Date referitoare la teren

Crt	Categorie folosință	Intravilan	Suprafața (mp)	Tarla	Parcelă	Nr. topo	Observații / Referințe
1	arabil	NU	12.500	94	657/14/8	-	

## Lungime Segmente

1) Valorile lungimilor segmentelor sunt obținute din proiecție în plan.

Punct început	X / Y	Punct sfârșit	X / Y	Lungime segment (** (m)
1	591.574,578 375.060,918	2	591.547,521 375.010,229	57.458
2	591.547,521 375.010,229	3	591.542,751 375.001,825	9.663
3	591.542,751 375.001,825	4	591.819,956 375.037,8	279.529
4	591.819,956 375.037,8	5	591.823,109 375.057,124	19.58
5	591.823,109 375.057,124	6	591.821,791 375.062,068	5.116

Punct început	X / Y	Punct sfârșit	X / Y	Lungime segment (** (m)
6	591.821,791 375.062,068	7	591.817,359 375.063,784	4.752
7	591.817,359 375.063,784	8	591.791,152 375.067,005	26.405
8	591.791,152 375.067,005	9	591.753,479 375.069,721	37.771
9	591.753,479 375.069,721	10	591.717,902 375.070,885	35.596
10	591.717,902 375.070,885	11	591.711,456 375.072,426	6.628
11	591.711,456 375.072,426	12	591.707,24 375.078,134	7.097
12	591.707,24 375.078,134	1	591.574,578 375.060,918	133.774

\*\* Lungimile segmentelor sunt determinate în planul de proiecție Stereo 70 și sunt rotunjite la 1 milimetru.

\*\*\* Distanța dintre puncte este formată din segmente cumulate ce sunt mai mici decât valoarea 1 milimetru.



**DATE DESPRE IMOBILUL NR. 4009**

Oficiul de Cadastru și Publicitate Imobiliară PRAHOVA  
Biroul de Cadastru și Publicitate Imobiliară Ploiești

**A. Partea I. Descrierea imobilului**

TEREN Extravilan

Adresa: Jud. Prahova

Nr. Crt	Nr cadastral Nr. topografic	Suprafața* (mp)	Observații / Referințe
A1		13.700	Sector cadastral:74 Teren neimprejmut;

**B. Partea II. Proprietari și acte**

Inscrieri privitoare la dreptul de proprietate și alte drepturi reale		Referințe
/		
Act Notarial nr. 401, din 23/10/2015 emis de SPN EQUITAS;		
B1	Intabulare, drept de PROPRIETATE, dobandit prin Succesiune, cota actuala 1/4 1) SIMION I MARIA	A1
Act Notarial nr. 43, din 17/05/2022 emis de SPN MEIROSU MIHAI GABRIEL SI MEIROSU CARMEN;		
B2	Intabulare, drept de PROPRIETATE, dobandit prin Succesiune, cota actuala 3/4 1) STANCIU GHEORGHE 2) STANCIU GABRIEL	A1

**C. Partea III. SARCINI .**

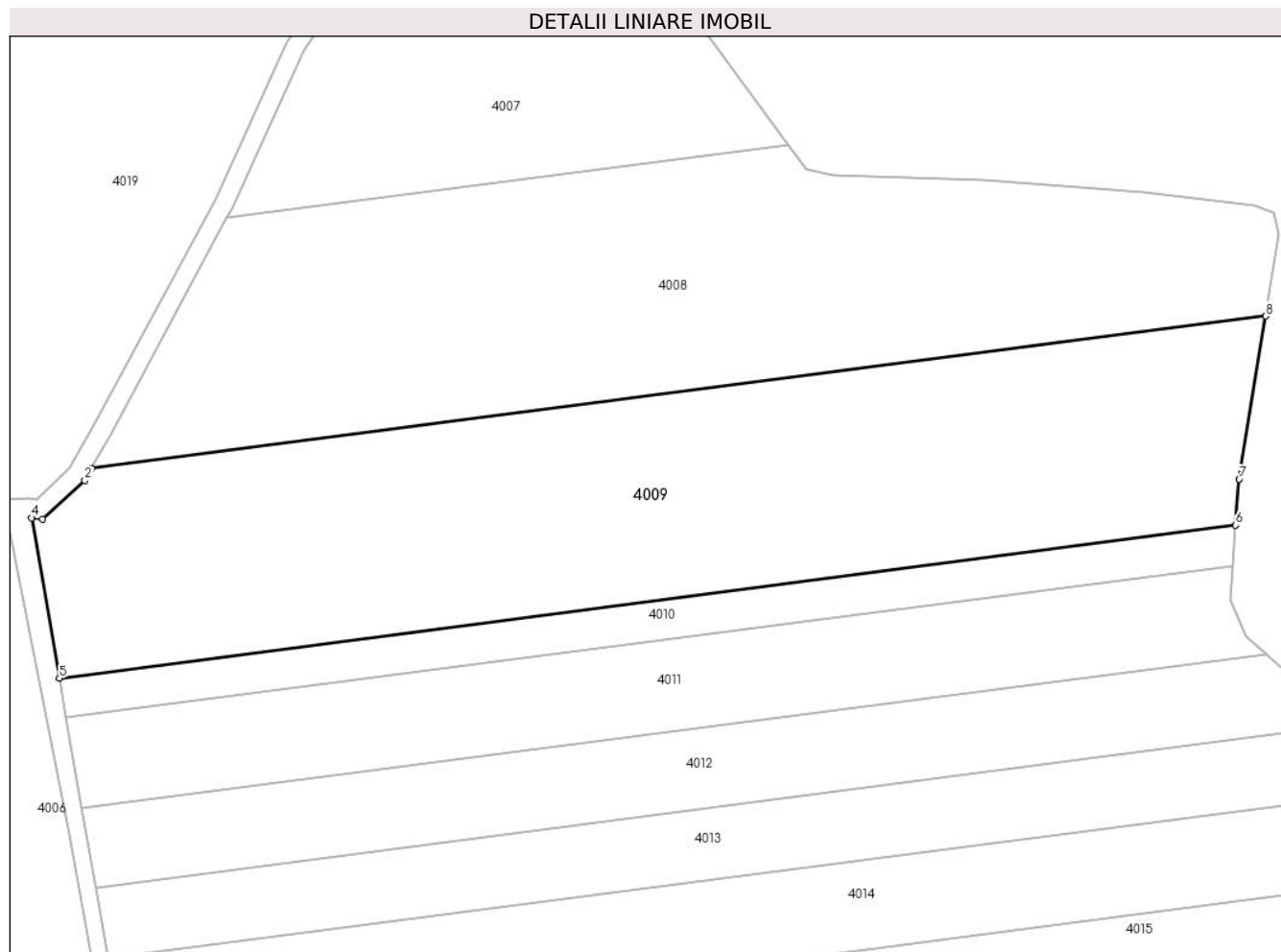
Inscrieri privind dezmembramintele dreptului de proprietate, drepturi reale de garanție și sarcini	Referințe
NU SUNT	

## Anexa Nr. 1 La Partea I

## Teren

Nr cadastral	Suprafața (mp)*	Observații / Referințe
	13.700	

\* Suprafața este determinată în planul de proiecție Stereo 70.



## Date referitoare la teren

Crt	Categorie folosință	Intravilan	Suprafața (mp)	Tarla	Parcelă	Nr. topo	Observații / Referințe
1	arabil	NU	13.700	94	657/14/7/1	-	

## Lungime Segmente

1) Valorile lungimilor segmentelor sunt obținute din proiecție în plan.

Punct început	X / Y	Punct sfârșit	X / Y	Lungime segment (** (m)
1	591.542,751 375.001,825	2	591.541,159 374.999,02	3.226
2	591.541,159 374.999,02	3	591.531,176 374.989,868	13.543
3	591.531,176 374.989,868	4	591.528,587 374.990,225	2.613
4	591.528,587 374.990,225	5	591.535,128 374.952,41	38.377
5	591.535,128 374.952,41	6	591.812,884 374.988,456	280.085

Punct început	X / Y	Punct sfârșit	X / Y	Lungime segment (** (m)
6	591.812,884 374.988,456	7	591.813,68 374.999,346	10.919
7	591.813,68 374.999,346	8	591.819,956 375.037,8	38.963
8	591.819,956 375.037,8	1	591.542,751 375.001,825	279.529

\*\* Lungimile segmentelor sunt determinate în planul de proiecție Stereo 70 și sunt rotunjite la 1 milimetru.

\*\*\* Distanța dintre puncte este formată din segmente cumulate ce sunt mai mici decât valoarea 1 milimetru.





**DATE DESPRE IMOBILUL NR. 4010**

Oficiul de Cadastru și Publicitate Imobiliară PRAHOVA  
Biroul de Cadastru și Publicitate Imobiliară Ploiești

**A. Partea I. Descrierea imobilului**

TEREN Extravilan

Adresa: Jud. Prahova

Nr. Crt	Nr cadastral Nr. topografic	Suprafața* (mp)	Observații / Referințe
A1		2.621	Sector cadastral:74 Teren neimprejmuit;

**B. Partea II. Proprietari și acte**

Inscrieri privitoare la dreptul de proprietate și alte drepturi reale		Referințe
/		
Act Administrativ nr. 201598, din 11/02/2008 emis de COMISIA JUDETEANA PRAHOVA;		
B1	Intabulare, drept de PROPRIETATE, dobandit prin Reconstituire, cota actuala 1/1 1) NICOLAE VASILICA 2) ILIE ION 3) PRICOP ONUTA-ILEANA 4) ILIE VASILE 5) IONITA ELENA	A1

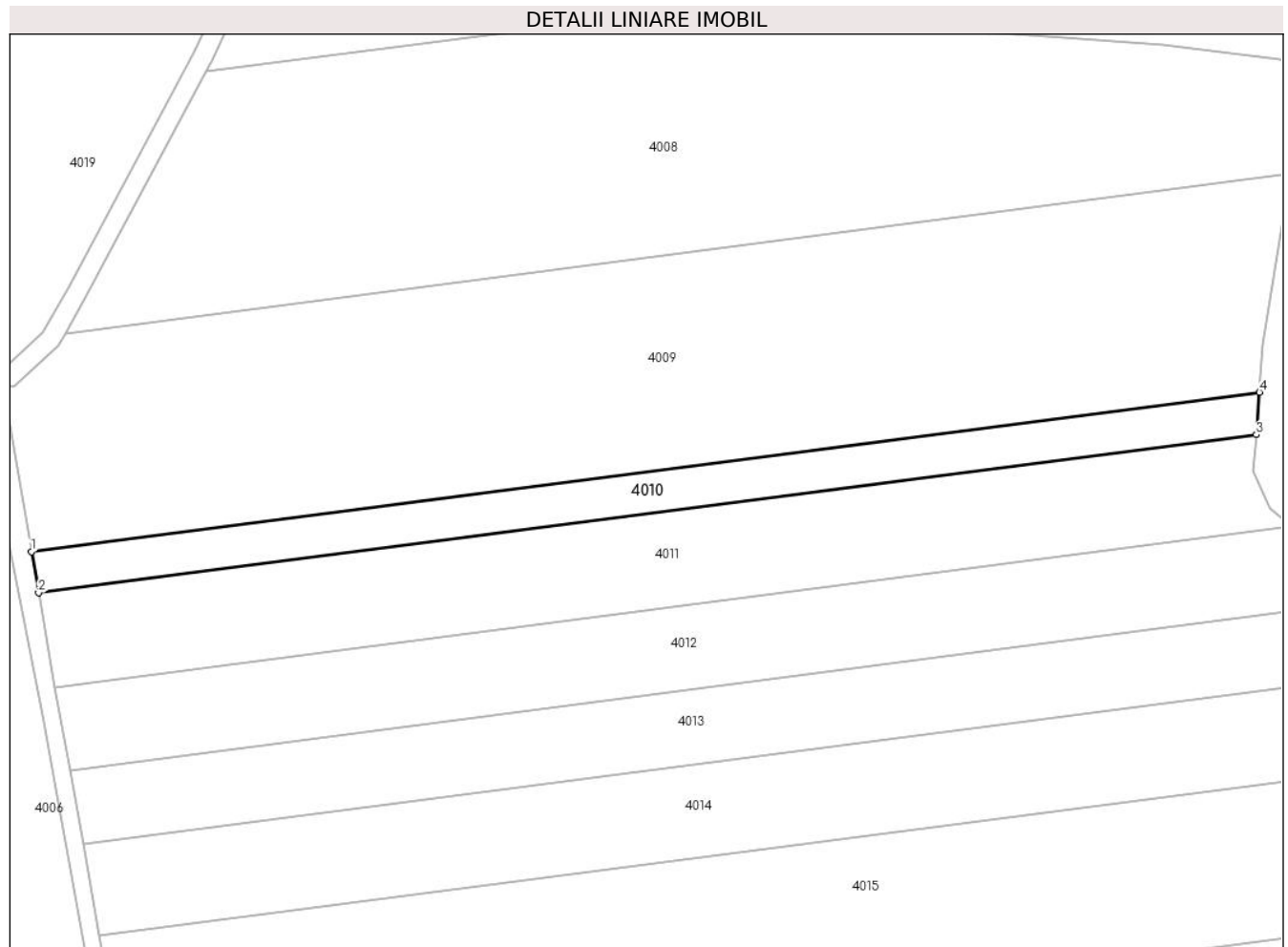
**C. Partea III. SARCINI .**

Inscrieri privind dezmembramintele dreptului de proprietate, drepturi reale de garanție și sarcini	Referințe
NU SUNT	

## Teren

Nr cadastral	Suprafața (mp)*	Observații / Referințe
	2.621	

\* Suprafața este determinată în planul de proiecție Stereo 70.



## Date referitoare la teren

Crt	Categorie folosință	Intra vilan	Suprafața (mp)	Tarla	Parcelă	Nr. topo	Observații / Referințe
1	arabil	NU	2.621	94	657/11	-	

## Lungime Segmente

1) Valorile lungimilor segmentelor sunt obținute din proiecție în plan.

Punct început	X / Y	Punct sfârșit	X / Y	Lungime segment (** (m)
1	591.535,128 374.952,41	2	591.536,731 374.943,142	9.405
2	591.536,731 374.943,142	3	591.812,185 374.978,89	277.763
3	591.812,185 374.978,89	4	591.812,884 374.988,456	9.592
4	591.812,884 374.988,456	1	591.535,128 374.952,41	280.085

\*\* Lungimile segmentelor sunt determinate în planul de proiecție Stereo 70 și sunt rotunjite la 1 milimetru.

**\*\*\* Distanţa dintre puncte este formată din segmente cumulate ce sunt mai mici decât valoarea 1 milimetru.**



**DATE DESPRE IMOBILUL NR. 4011**

Oficiul de Cadastru și Publicitate Imobiliară PRAHOVA  
Biroul de Cadastru și Publicitate Imobiliară Ploiești

**A. Partea I. Descrierea imobilului**

TEREN Extravilan

Adresa: Jud. Prahova

Nr. Crt	Nr cadastral Nr. topografic	Suprafața* (mp)	Observații / Referințe
A1		6.000	Sector cadastral:74 Teren neimprejmuit;

**B. Partea II. Proprietari și acte**

Inscrieri privitoare la dreptul de proprietate și alte drepturi reale		Referințe
/		
Act Administrativ nr. 60338, din 01/11/1996 emis de COMISIA JUDETEANA PRAHOVA;		
B1	Intabulare, drept de PROPRIETATE, dobandit prin Reconstituire, cota actuala 1/1 1) PETRE ELENA 2) VOICU GHERGHINA 3) RADU ION	A1

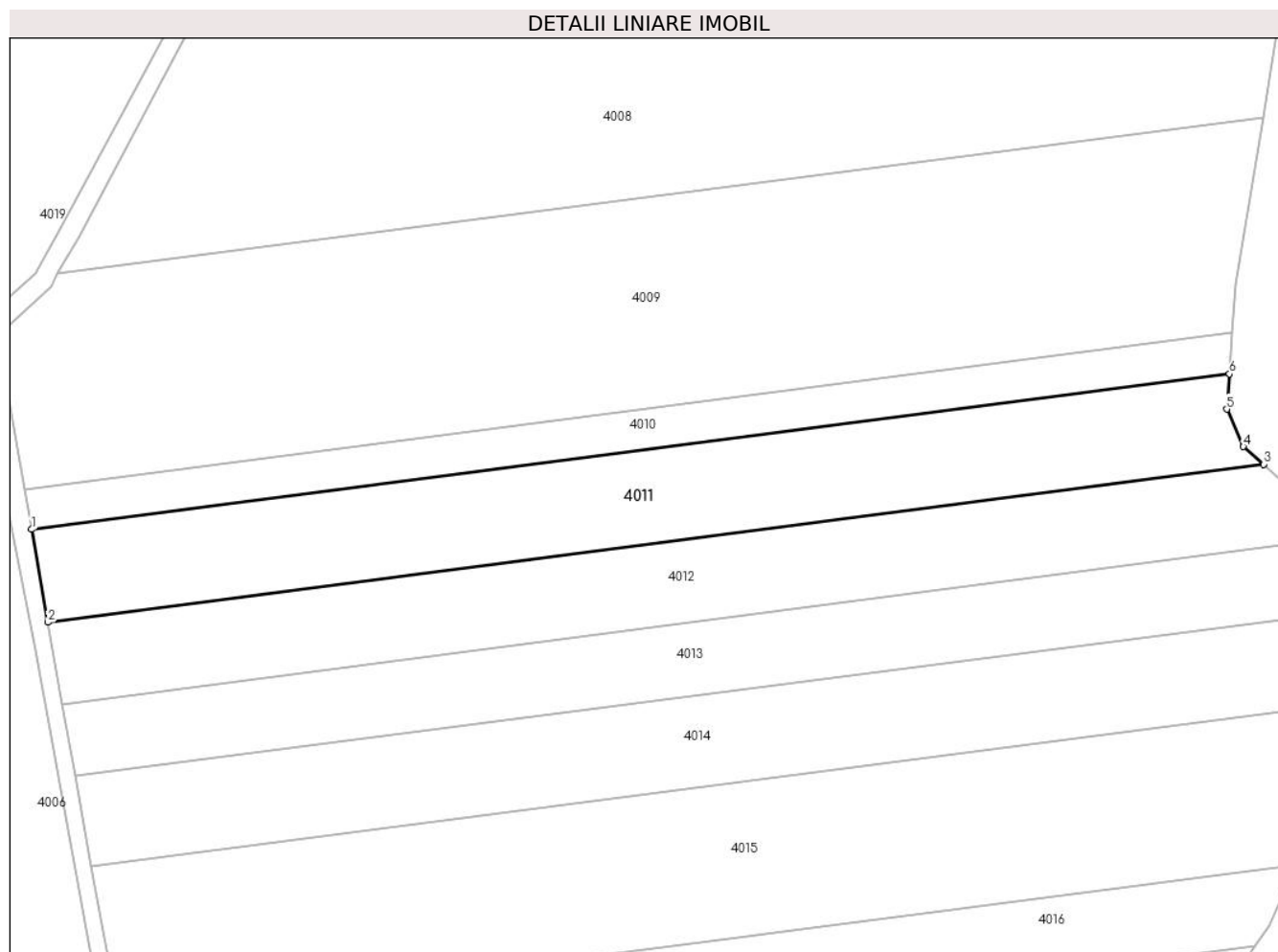
**C. Partea III. SARCINI .**

Inscrieri privind dezmembramintele dreptului de proprietate, drepturi reale de garanție și sarcini	Referințe
NU SUNT	

**Teren**

Nr cadastral	Suprafața (mp)*	Observații / Referințe
	6.000	

\* Suprafața este determinată în planul de proiecție Stereo 70.



**Date referitoare la teren**

Crt	Categorie folosință	Intravilan	Suprafața (mp)	Tarla	Parcelă	Nr. topo	Observații / Referințe
1	arabil	NU	6.000	94	657/14/7	-	

**Lungime Segmente**

1) Valorile lungimilor segmentelor sunt obținute din proiecție în plan.

Punct început	X / Y	Punct sfârșit	X / Y	Lungime segment (** (m)
1	591.536,731 374.943,142	2	591.540,42 374.921,819	21.639
2	591.540,42 374.921,819	3	591.820,04 374.958,108	281.964
3	591.820,04 374.958,108	4	591.815,348 374.962,16	6.199
4	591.815,348 374.962,16	5	591.811,59 374.970,751	9.377
5	591.811,59 374.970,751	6	591.812,185 374.978,89	8.161

Punct început	X / Y	Punct sfârșit	X / Y	Lungime segment (** (m)
6	591.812,185 374.978,89	1	591.536,731 374.943,142	277.763

\*\* Lungimile segmentelor sunt determinate în planul de proiecție Stereo 70 și sunt rotunjite la 1 milimetru.

\*\*\* Distanța dintre puncte este formată din segmente cumulate ce sunt mai mici decât valoarea 1 milimetru.





**DATE DESPRE IMOBILUL NR. 4012**

Oficiul de Cadastru și Publicitate Imobiliară PRAHOVA  
Biroul de Cadastru și Publicitate Imobiliară Ploiești

**A. Partea I. Descrierea imobilului**

TEREN Extravilan

Adresa: Jud. Prahova

Nr. Crt	Nr cadastral Nr. topografic	Suprafața* (mp)	Observații / Referințe
A1		5.610	Sector cadastral:74 Teren neimprejmuit;

**B. Partea II. Proprietari și acte**

Inscrieri privitoare la dreptul de proprietate și alte drepturi reale		Referințe
/		
Act Administrativ nr. 60351, din 01/11/1996 emis de COMISIA JUDETEANA PRAHOVA;		
B1	Intabulare, drept de PROPRIETATE, dobandit prin Reconstituire, cota actuala 1/1 1) <b>BABOI STEFANA</b> 2) <b>LINA MARIA</b>	A1

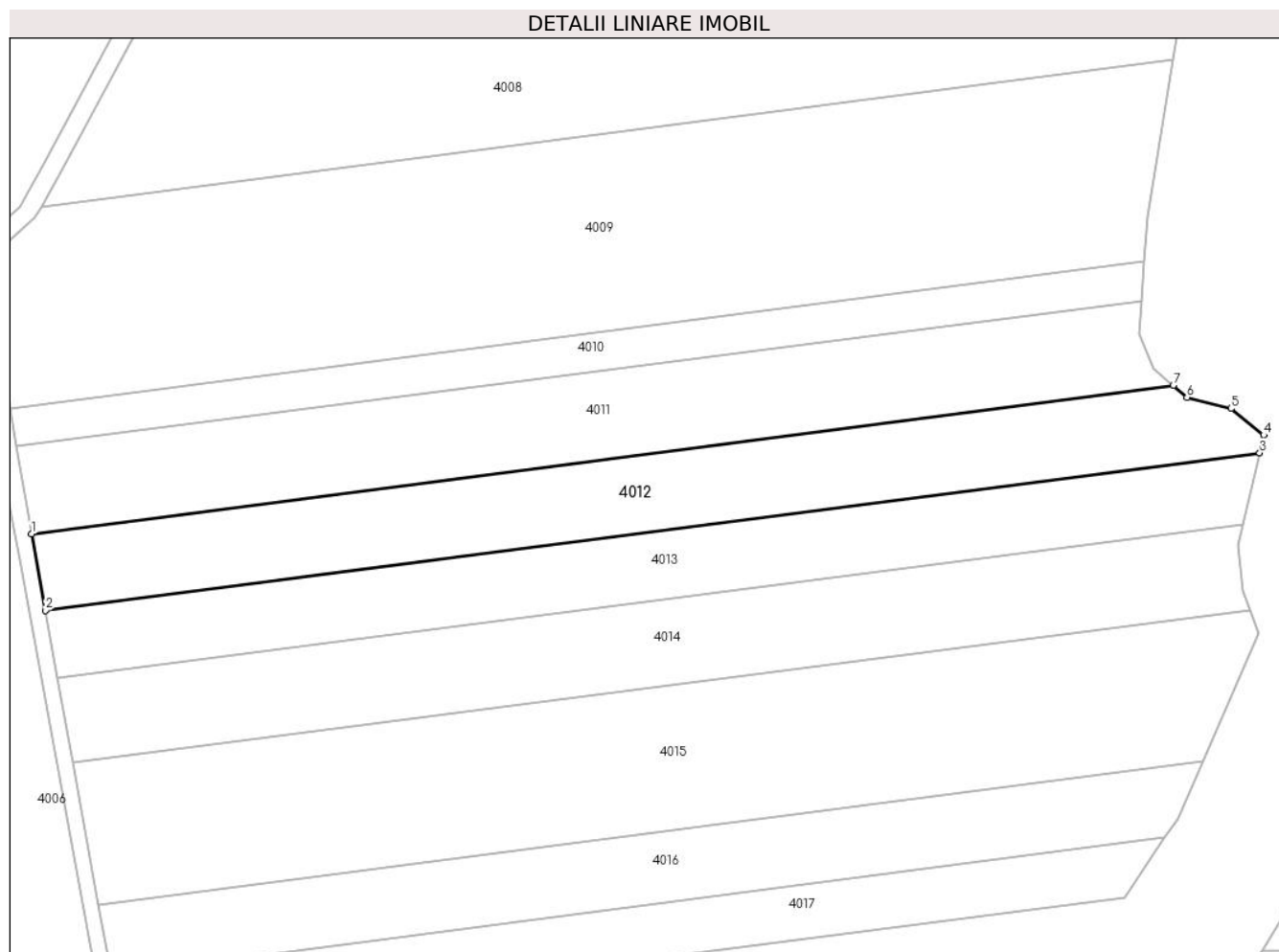
**C. Partea III. SARCINI .**

Inscrieri privind dezmembramintele dreptului de proprietate, drepturi reale de garanție și sarcini	Referințe
NU SUNT	

**Teren**

Nr cadastral	Suprafața (mp)*	Observații / Referințe
	5.610	

\* Suprafața este determinată în planul de proiecție Stereo 70.



**Date referitoare la teren**

Crt	Categorie folosință	Intravilan	Suprafața (mp)	Tarla	Parcelă	Nr. topo	Observații / Referințe
1	arabil	NU	5.610	94	657/14/6	-	

**Lungime Segmente**

1) Valorile lungimilor segmentelor sunt obținute din proiecție în plan.

Punct început	X / Y	Punct sfârșit	X / Y	Lungime segment (** (m)
1	591.540,42 374.921,819	2	591.543,766 374.903,041	19.074
2	591.543,766 374.903,041	3	591.841,206 374.941,642	299.935
3	591.841,206 374.941,642	4	591.842,198 374.945,97	4.441
4	591.842,198 374.945,97	5	591.834,164 374.952,484	10.344
5	591.834,164 374.952,484	6	591.823,396 374.955,208	11.106

Punct început	X / Y	Punct sfârșit	X / Y	Lungime segment (** (m)
6	591.823,396 374.955,208	7	591.820,04 374.958,108	4.436
7	591.820,04 374.958,108	1	591.540,42 374.921,819	281.964

\*\* Lungimile segmentelor sunt determinate în planul de proiecție Stereo 70 și sunt rotunjite la 1 milimetru.

\*\*\* Distanța dintre puncte este formată din segmente cumulate ce sunt mai mici decât valoarea 1 milimetru.



**DATE DESPRE IMOBILUL NR. 4013**

Oficiul de Cadastru și Publicitate Imobiliară PRAHOVA  
Biroul de Cadastru și Publicitate Imobiliară Ploiești

**A. Partea I. Descrierea imobilului**

TEREN Extravilan

Adresa: Jud. Prahova

Nr. Crt	Nr cadastral Nr. topografic	Suprafața* (mp)	Observații / Referințe
A1		5.000	Sector cadastral:74 Teren neimprejmuit;

**B. Partea II. Proprietari și acte**

Inscrieri privitoare la dreptul de proprietate și alte drepturi reale		Referințe
/		
Act Administrativ nr. 201409, din 21/01/2008 emis de COMISIA JUDETEANA PRAHOVA;		
B1	Intabulare, drept de PROPRIETATE, dobandit prin Reconstituire, cota actuala 1/1 1) DINCA MARIA 2) LITA PETRE	A1

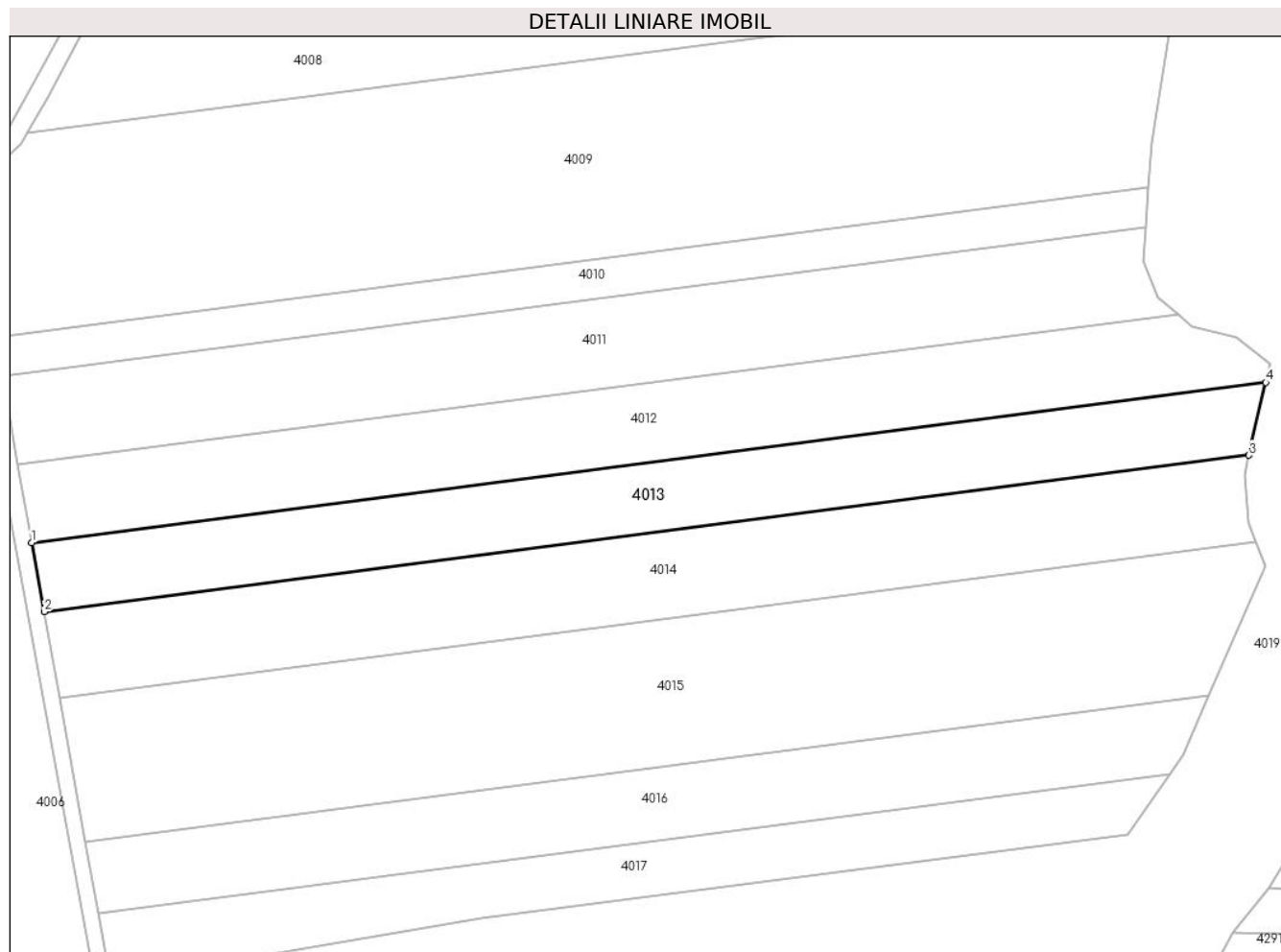
**C. Partea III. SARCINI .**

Inscrieri privind dezmembramintele dreptului de proprietate, drepturi reale de garanție și sarcini	Referințe
NU SUNT	

**Teren**

Nr cadastral	Suprafața (mp)*	Observații / Referințe
	5.000	

\* Suprafața este determinată în planul de proiecție Stereo 70.



**Date referitoare la teren**

Crt	Categorie folosință	Intra vilan	Suprafața (mp)	Tarla	Parcelă	Nr. topo	Observații / Referințe
1	arabil	NU	5.000	94	657/14/5	-	

**Lungime Segmente**

1) Valorile lungimilor segmentelor sunt obținute din proiecție în plan.

Punct început	X / Y	Punct sfârșit	X / Y	Lungime segment (** (m)
1	591.543,766 374.903,041	2	591.546,769 374.886,42	16.89
2	591.546,769 374.886,42	3	591.837,185 374.924,11	292.851
3	591.837,185 374.924,11	4	591.841,206 374.941,642	17.988
4	591.841,206 374.941,642	1	591.543,766 374.903,041	299.935

\*\* Lungimile segmentelor sunt determinate în planul de proiecție Stereo 70 și sunt rotunjite la 1 milimetru.

**\*\*\* Distanţa dintre puncte este formată din segmente cumulate ce sunt mai mici decât valoarea 1 milimetru.**





**DATE DESPRE IMOBILUL NR. 4014**

Oficiul de Cadastru și Publicitate Imobiliară PRAHOVA  
Biroul de Cadastru și Publicitate Imobiliară Ploiești

**A. Partea I. Descrierea imobilului**

TEREN Extravilan

Adresa: Jud. Prahova

Nr. Crt	Nr cadastral Nr. topografic	Suprafața* (mp)	Observații / Referințe
A1		6.100	Sector cadastral:74 Teren neimprejmuit;

**B. Partea II. Proprietari și acte**

Inscrieri privitoare la dreptul de proprietate și alte drepturi reale		Referințe
/		
Act Administrativ nr. 201415, din 22/01/2008 emis de COMISIA JUDETEANA PRAHOVA;		
B1	Intabulare, drept de PROPRIETATE, dobandit prin Reconstituire, cota actuala 1/1 1) RISTEA IOANA	A1

**C. Partea III. SARCINI .**

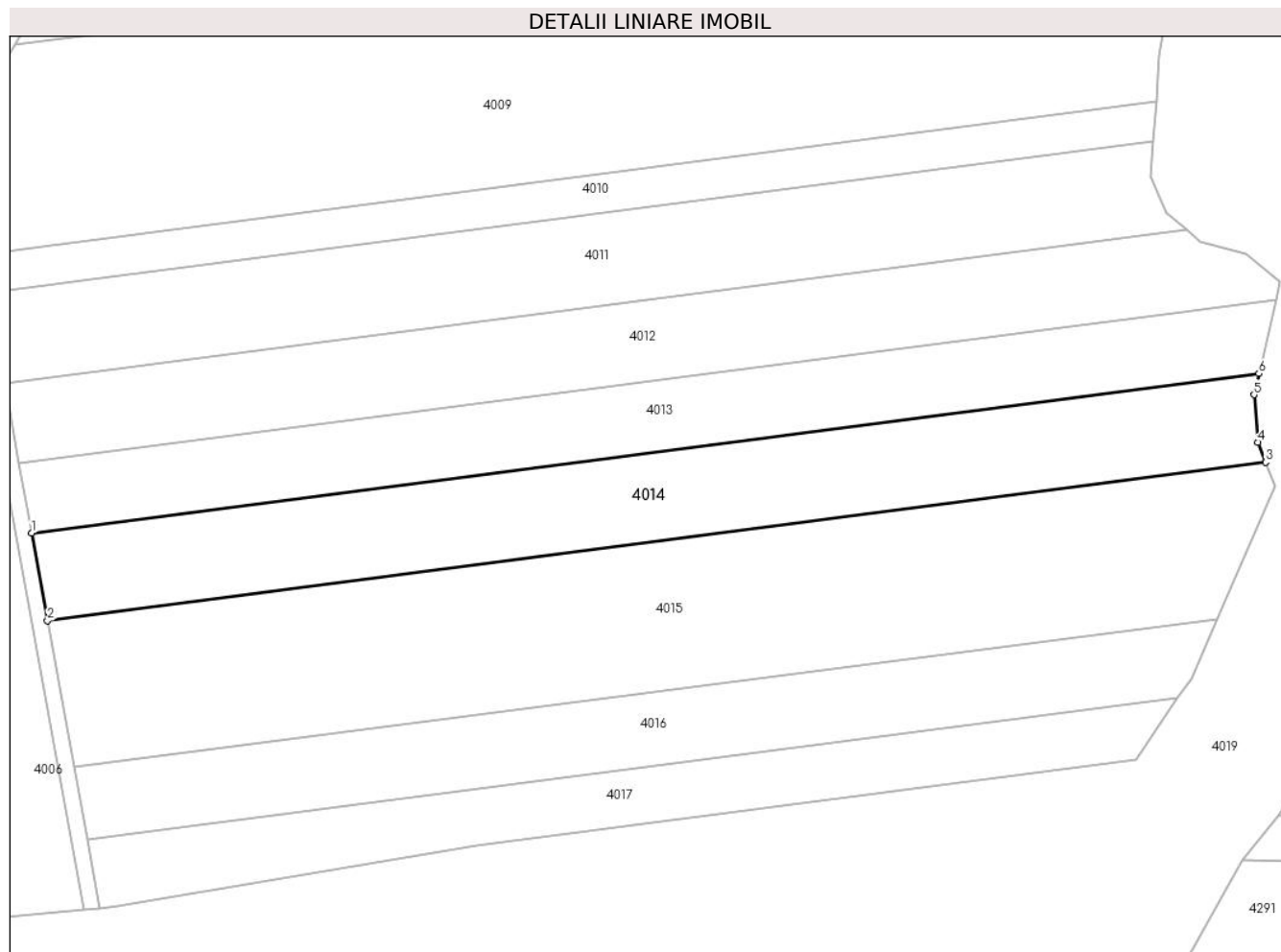
Inscrieri privind dezmembramintele dreptului de proprietate, drepturi reale de garanție și sarcini	Referințe
NU SUNT	

## Anexa Nr. 1 La Partea I

## Teren

Nr cadastral	Suprafața (mp)*	Observații / Referințe
	6.100	

\* Suprafața este determinată în planul de proiecție Stereo 70.



## Date referitoare la teren

Crt	Categorie folosință	Intravilan	Suprafața (mp)	Tarla	Parcelă	Nr. topo	Observații / Referințe
1	arabil	NU	6.100	94	657/14/3	-	

## Lungime Segmente

1) Valorile lungimilor segmentelor sunt obținute din proiecție în plan.

Punct început	X / Y	Punct sfârșit	X / Y	Lungime segment (** (m)
1	591.546,769 374.886,42	2	591.550,506 374.865,742	21.013
2	591.550,506 374.865,742	3	591.838,817 374.903,158	290.729
3	591.838,817 374.903,158	4	591.837,022 374.907,847	5.021
4	591.837,022 374.907,847	5	591.836,043 374.919,13	11.326
5	591.836,043 374.919,13	6	591.837,185 374.924,11	5.108

Punct început	X / Y	Punct sfârșit	X / Y	Lungime segment (** (m)
6	591.837,185 374.924,11	1	591.546,769 374.886,42	292.851

\*\* Lungimile segmentelor sunt determinate în planul de proiecție Stereo 70 și sunt rotunjite la 1 milimetru.

\*\*\* Distanța dintre puncte este formată din segmente cumulate ce sunt mai mici decât valoarea 1 milimetru.



**DATE DESPRE IMOBILUL NR. 4015**

Oficiul de Cadastru și Publicitate Imobiliară PRAHOVA  
Biroul de Cadastru și Publicitate Imobiliară Ploiești

**A. Partea I. Descrierea imobilului**

TEREN Extravilan

Adresa: Jud. Prahova

Nr. Crt	Nr cadastral Nr. topografic	Suprafața* (mp)	Observații / Referințe
A1		10.000	Sector cadastral:74 Teren neimprejmuit;

**B. Partea II. Proprietari și acte**

Inscrieri privitoare la dreptul de proprietate și alte drepturi reale		Referințe
/		
Act Administrativ nr. 153, din 11/06/2007 emis de COMISIA JUDETEANA PRAHOVA;		
B1	Intabulare, drept de PROPRIETATE, dobandit prin Reconstituire, cota actuala 1/1 1) FILIPESCU V GHEORGHE	A1

**C. Partea III. SARCINI .**

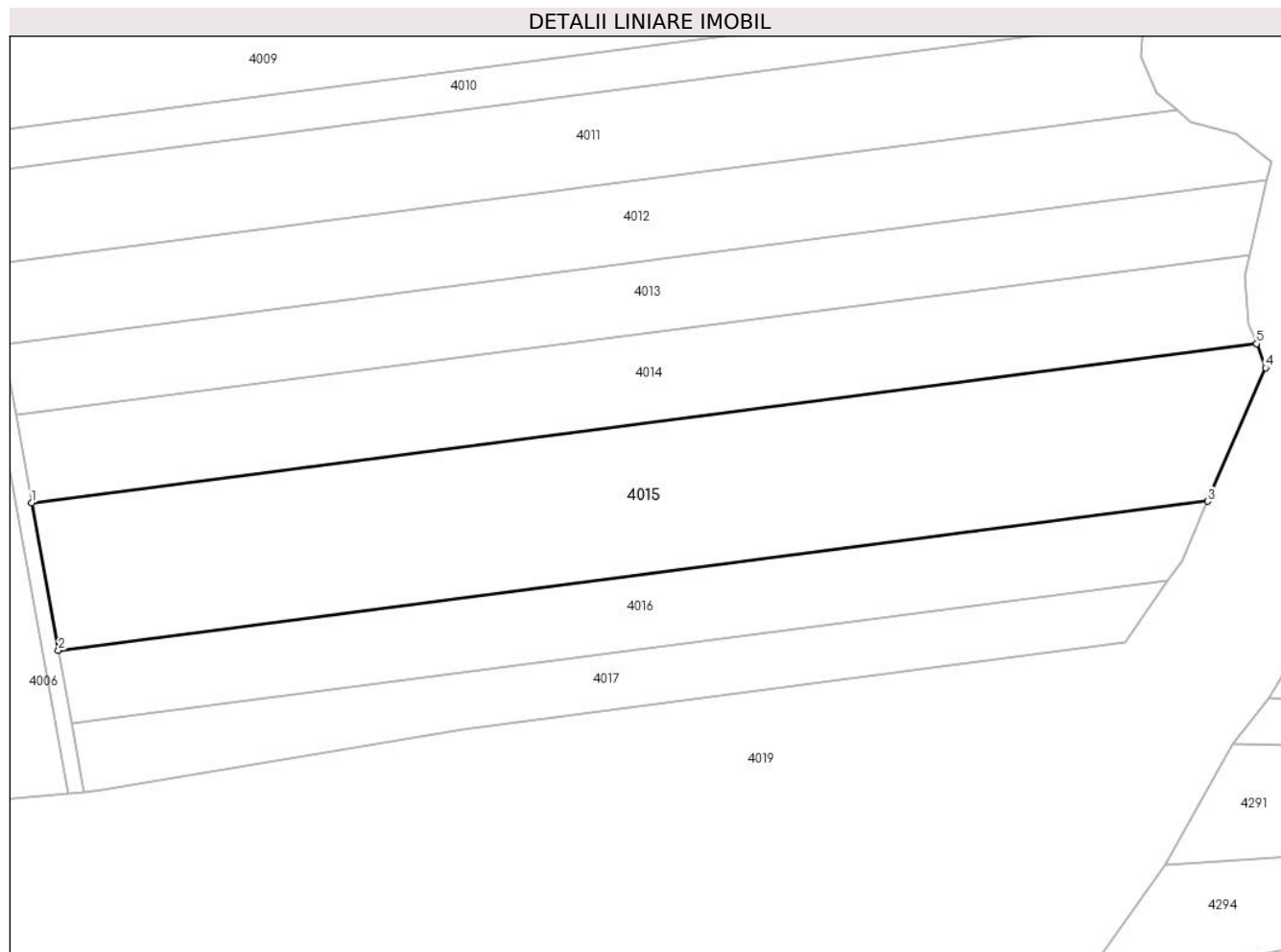
Inscrieri privind dezmembramintele dreptului de proprietate, drepturi reale de garanție și sarcini	Referințe
NU SUNT	

## Anexa Nr. 1 La Partea I

## Teren

Nr cadastral	Suprafața (mp)*	Observații / Referințe
	10.000	

\* Suprafața este determinată în planul de proiecție Stereo 70.



## Date referitoare la teren

Crt	Categorie folosință	Intravilan	Suprafața (mp)	Tarla	Parcelă	Nr. topo	Observații / Referințe
1	arabil	NU	10.000	94	657/14	-	

## Lungime Segmente

1) Valorile lungimilor segmentelor sunt obținute din proiecție în plan.

Punct început	X / Y	Punct sfârșit	X / Y	Lungime segment (** (m)
1	591.550,506 374.865,742	2	591.556,779 374.831,03	35.274
2	591.556,779 374.831,03	3	591.827,342 374.866,143	272.832
3	591.827,342 374.866,143	4	591.840,989 374.897,487	34.186
4	591.840,989 374.897,487	5	591.838,817 374.903,158	6.072
5	591.838,817 374.903,158	1	591.550,506 374.865,742	290.729

**\*\* Lungimile segmentelor sunt determinate în planul de proiecție Stereo 70 și sunt rotunjite la 1 milimetru.**

**\*\*\* Distanța dintre puncte este formată din segmente cumulate ce sunt mai mici decât valoarea 1 milimetru.**





**DATE DESPRE IMOBILUL NR. 4016**

Oficiul de Cadastru și Publicitate Imobiliară PRAHOVA  
Biroul de Cadastru și Publicitate Imobiliară Ploiești

**A. Partea I. Descrierea imobilului**

TEREN Extravilan

Adresa: Jud. Prahova

Nr. Crt	Nr cadastral Nr. topografic	Suprafața* (mp)	Observații / Referințe
A1		4.646	Sector cadastral:74 Teren neimprejmuit;

**B. Partea II. Proprietari și acte**

Inscrieri privitoare la dreptul de proprietate și alte drepturi reale		Referințe
/		
Act Administrativ nr. 57426, din 21/05/1996 emis de COMISIA JUDETEANA PRAHOVA;		
B1	Intabulare, drept de PROPRIETATE, dobandit prin Reconstituire, cota actuala 1/1 1) PASCU MARIA	A1

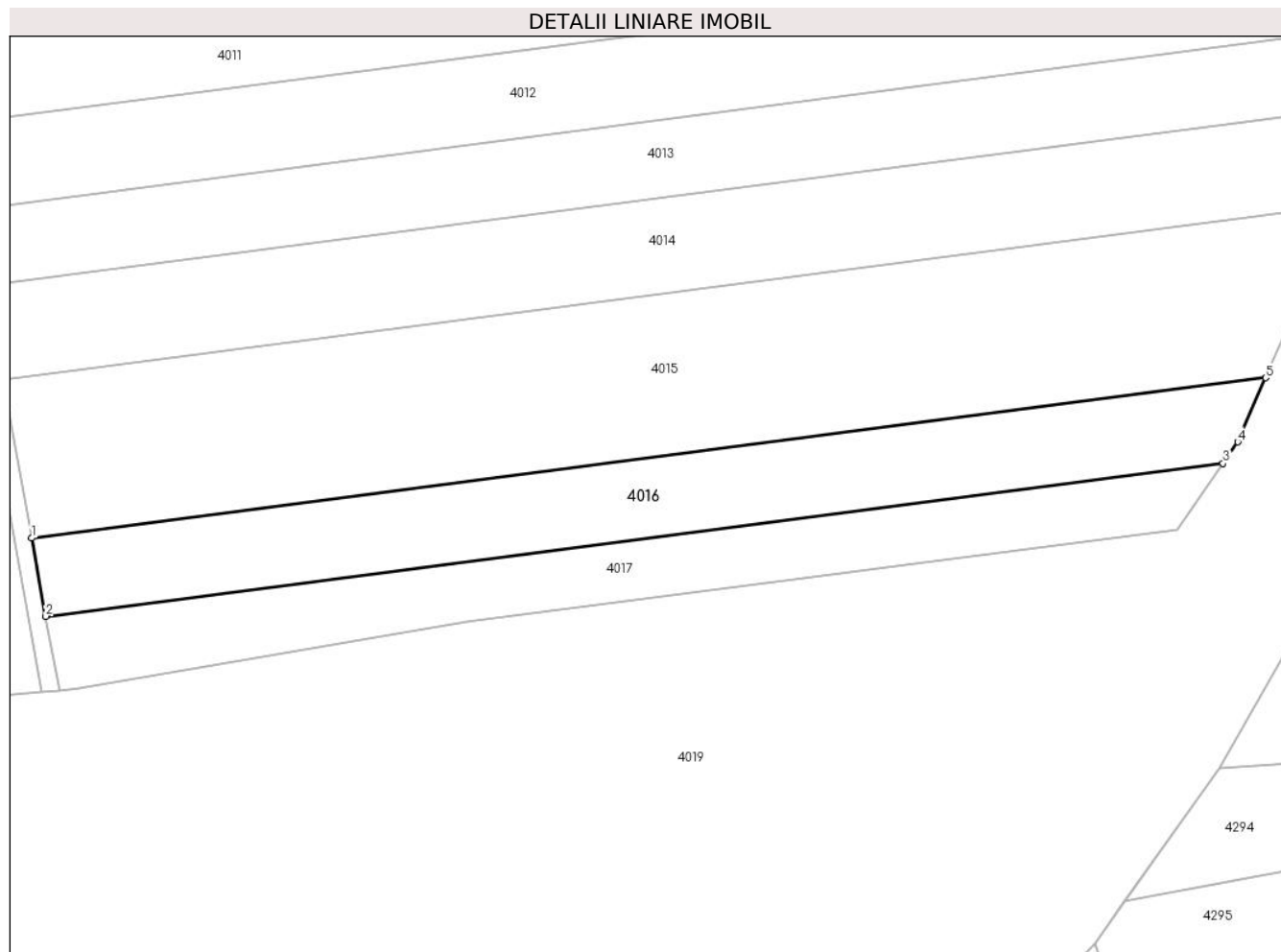
**C. Partea III. SARCINI .**

Inscrieri privind dezmembramintele dreptului de proprietate, drepturi reale de garanție și sarcini	Referințe
NU SUNT	

**Teren**

Nr cadastral	Suprafața (mp)*	Observații / Referințe
	4.646	

\* Suprafața este determinată în planul de proiecție Stereo 70.



**Date referitoare la teren**

Crt	Categorie folosință	Intravilan	Suprafața (mp)	Tarla	Parcelă	Nr. topo	Observații / Referințe
1	arabil	NU	4.646	94	657/14/1	-	

**Lungime Segmente**

1) Valorile lungimilor segmentelor sunt obținute din proiecție în plan.

Punct început	X / Y	Punct sfârșit	X / Y	Lungime segment (** (m)
1	591.556,779 374.831,03	2	591.559,877 374.813,887	17.42
2	591.559,877 374.813,887	3	591.818,0 374.847,386	260.287
3	591.818,0 374.847,386	4	591.821,223 374.852,088	5.7
4	591.821,223 374.852,088	5	591.827,342 374.866,143	15.33
5	591.827,342 374.866,143	1	591.556,779 374.831,03	272.832

**\*\* Lungimile segmentelor sunt determinate în planul de proiecție Stereo 70 și sunt rotunjite la 1 milimetru.**

**\*\*\* Distanța dintre puncte este formată din segmente cumulate ce sunt mai mici decât valoarea 1 milimetru.**



**DATE DESPRE IMOBILUL NR. 4017**

Oficiul de Cadastru și Publicitate Imobiliară PRAHOVA  
Biroul de Cadastru și Publicitate Imobiliară Ploiești

**A. Partea I. Descrierea imobilului**

TEREN Extravilan

Adresa: Jud. Prahova

Nr. Crt	Nr cadastral Nr. topografic	Suprafața* (mp)	Observații / Referințe
A1		3.500	Sector cadastral:74 Teren neimprejmuit;

**B. Partea II. Proprietari și acte**

Inscrieri privitoare la dreptul de proprietate și alte drepturi reale		Referințe
/		
Act Administrativ nr. 57486, din 06/08/1996 emis de COMISIA JUDETEANA PRAHOVA;		
B1	Intabulare, drept de PROPRIETATE, dobandit prin Reconstituire, cota actuala 1/1 1) BRIBIN CONSTANTIN	A1

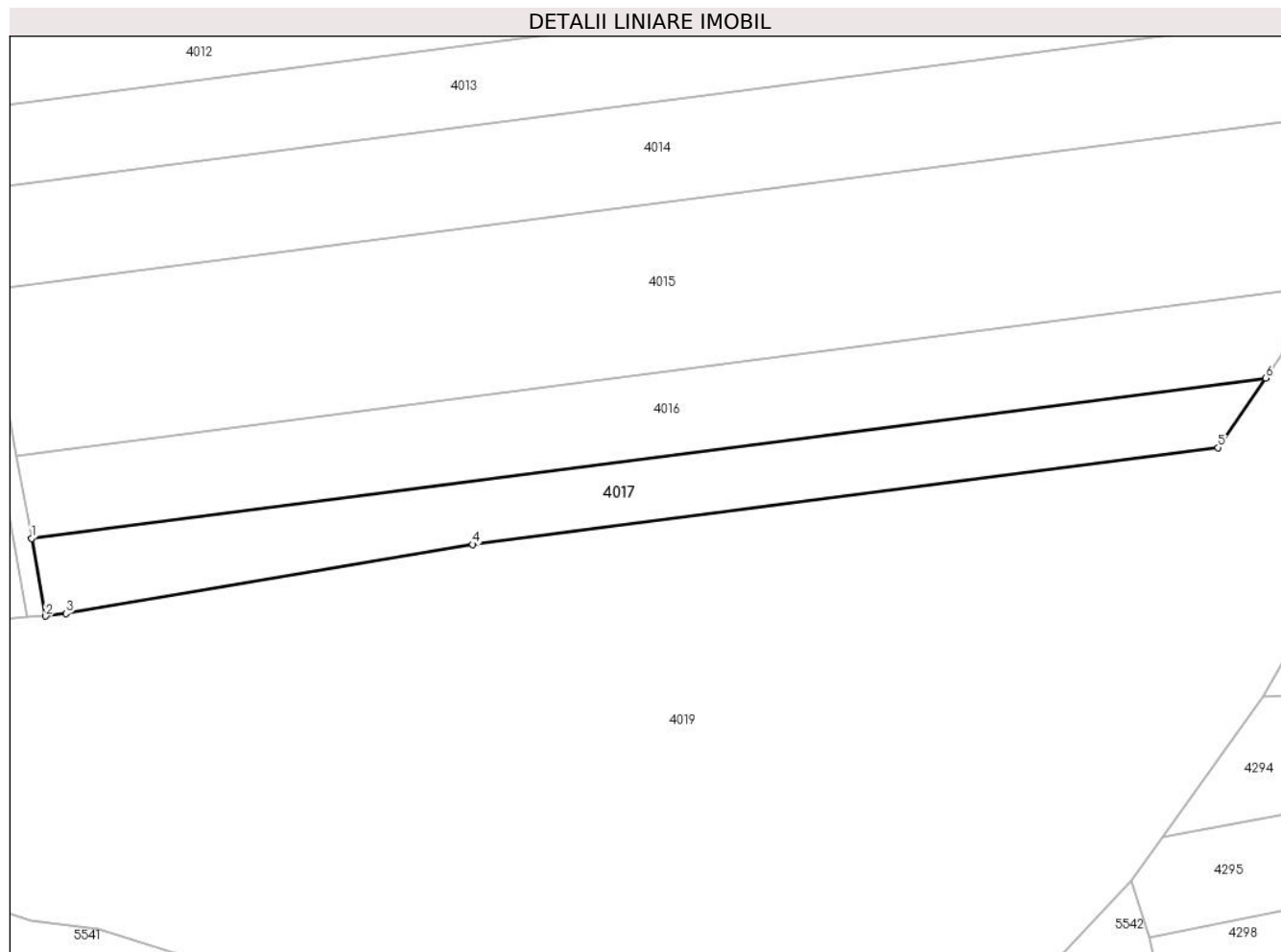
**C. Partea III. SARCINI .**

Inscrieri privind dezmembramintele dreptului de proprietate, drepturi reale de garanție și sarcini	Referințe
NU SUNT	

**Teren**

Nr cadastral	Suprafața (mp)*	Observații / Referințe
	3.500	

\* Suprafața este determinată în planul de proiecție Stereo 70.



**Date referitoare la teren**

Crt	Categorie folosință	Intravilan	Suprafața (mp)	Tarla	Parcelă	Nr. topo	Observații / Referințe
1	arabil	NU	3.500	94	657/14/2	-	

**Lungime Segmente**

1) Valorile lungimilor segmentelor sunt obținute din proiecție în plan.

Punct început	X / Y	Punct sfârșit	X / Y	Lungime segment (** (m)
1	591.559,877 374.813,887	2	591.562,818 374.797,613	16.538
2	591.562,818 374.797,613	3	591.567,057 374.798,177	4.276
3	591.567,057 374.798,177	4	591.652,115 374.812,599	86.272
4	591.652,115 374.812,599	5	591.808,022 374.832,832	157.214
5	591.808,022 374.832,832	6	591.818,0 374.847,386	17.646

Punct început	X / Y	Punct sfârșit	X / Y	Lungime segment (** (m)
6	591.818,0 374.847,386	1	591.559,877 374.813,887	260.287

\*\* Lungimile segmentelor sunt determinate în planul de proiecție Stereo 70 și sunt rotunjite la 1 milimetru.

\*\*\* Distanța dintre puncte este formată din segmente cumulate ce sunt mai mici decât valoarea 1 milimetru.





**DATE DESPRE IMOBILUL NR. 4018**

Oficiul de Cadastru și Publicitate Imobiliară PRAHOVA  
Biroul de Cadastru și Publicitate Imobiliară Ploiești

**A. Partea I. Descrierea imobilului**

TEREN Extravilan

Adresa: Jud. Prahova

Nr. Crt	Nr cadastral Nr. topografic	Suprafața* (mp)	Observații / Referințe
A1		3.977	Sector cadastral:74 Teren neimprejmuit;

**B. Partea II. Proprietari și acte**

Inscrieri privitoare la dreptul de proprietate și alte drepturi reale		Referințe
/		
Act Administrativ nr. 3492, din 13/06/2023 emis de COMUNA RAFOV;		
B1	Intabulare, drept de PROPRIETATE, dobandit prin Lege, cota actuala 1/1 1) COMUNA RAFOV, CIF:2845559	A1

**C. Partea III. SARCINI .**

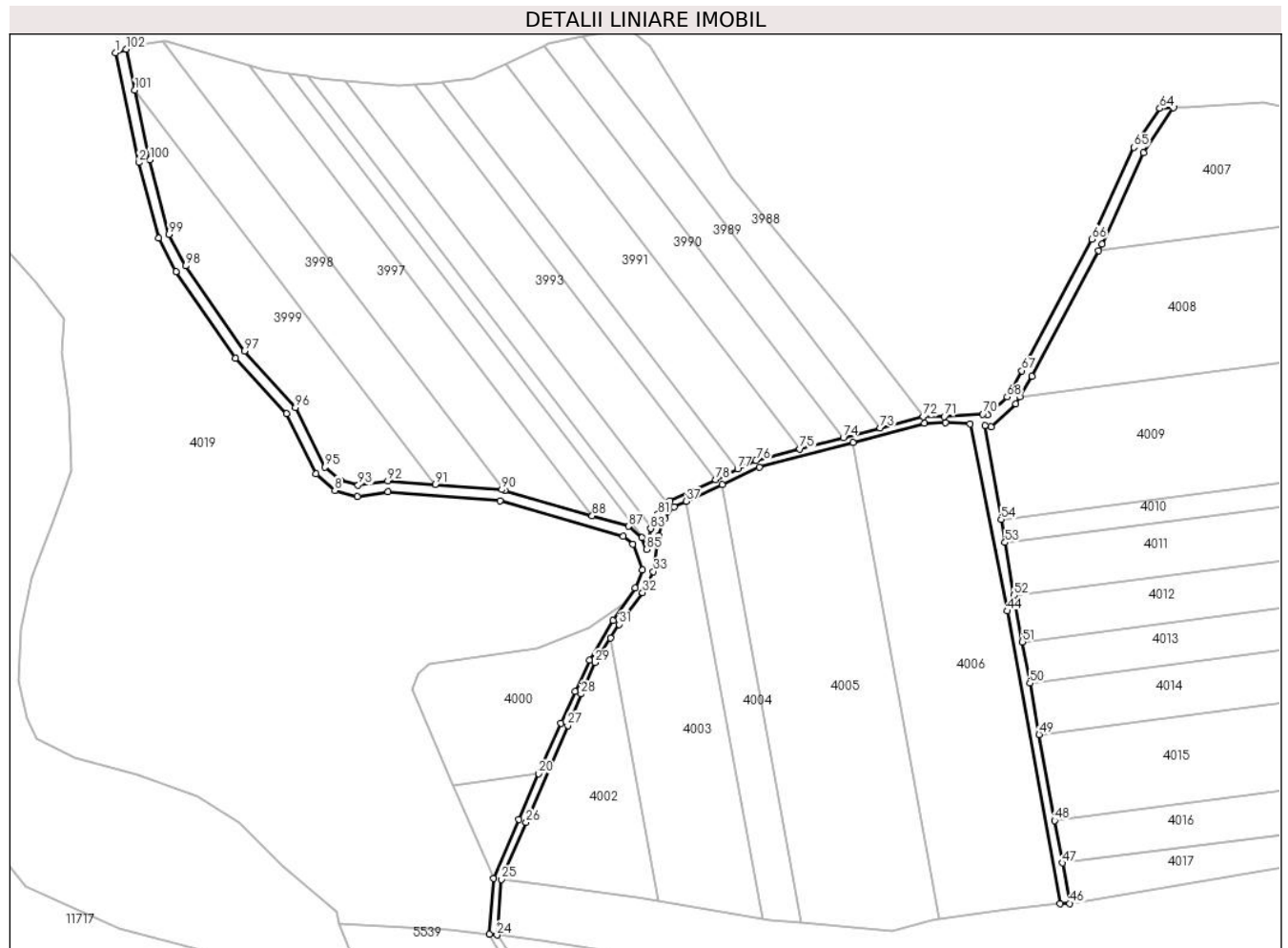
Inscrieri privind dezmembramintele dreptului de proprietate, drepturi reale de garanție și sarcini	Referințe
NU SUNT	

## Anexa Nr. 1 La Partea I

## Teren

Nr cadastral	Suprafața (mp)*	Observații / Referințe
	3.977	

\* Suprafața este determinată în planul de proiecție Stereo 70.



## Date referitoare la teren

Crt	Categorie folosință	Intravilan	Suprafața (mp)	Tarla	Parcelă	Nr. topo	Observații / Referințe
1	drum	NU	3.977	94	657	-	

## Lungime Segmente

1) Valorile lungimilor segmentelor sunt obținute din proiecție în plan.

Punct început	X / Y	Punct sfârșit	X / Y	Lungime segment
1	591.177,504 375.140,653	2	591.187,045 375.096,361	45.308
4	591.201,889 375.052,291	5	591.226,039 375.017,501	42.356
7	591.258,531 374.970,749	8	591.266,088 374.964,175	10.016
10	591.287,623 374.963,486	11	591.332,744 374.960,0	45.255
13	591.386,348 374.942,379	14	591.390,207 374.932,013	11.061
16	591.378,468 374.911,586	17	591.368,906 374.895,587	18.639
2	591.187,045 375.096,361	3	591.194,832 375.065,82	31.518
5	591.226,039 375.017,501	6	591.246,473 374.994,998	30.396
8	591.266,088 374.964,175	9	591.275,257 374.961,678	9.503
11	591.332,744 374.960,0	12	591.382,483 374.945,588	51.785
14	591.390,207 374.932,013	15	591.387,306 374.924,865	7.715
17	591.368,906 374.895,587	18	591.363,082 374.882,998	13.871
3	591.194,832 375.065,82	4	591.201,889 375.052,291	15.259
6	591.246,473 374.994,998	7	591.258,531 374.970,749	27.081
9	591.275,257 374.961,678	10	591.287,623 374.963,486	12.498
12	591.382,483 374.945,588	13	591.386,348 374.942,379	5.024
15	591.387,306 374.924,865	16	591.378,468 374.911,586	15.95
18	591.363,082 374.882,998	19	591.357,446 374.870,345	13.851

Punct început	X / Y	Punct sfârșit	X / Y	Lungime segment	Punct început	X / Y	Punct sfârșit	X / Y	Lungime segment	Punct început	X / Y	Punct sfârșit	X / Y	Lungime segment
19	591.357,446 374.870,345	20	591.348,463 374.849,86	22.368	20	591.348,463 374.849,86	21	591.340,436 374.831,556	19.987	21	591.340,436 374.831,556	22	591.330,26 374.807,691	25.944
22	591.330,26 374.807,691	23	591.328,403 374.785,215	22.553	23	591.328,403 374.785,215	24	591.331,534 374.784,847	3.152	24	591.331,534 374.784,847	25	591.333,449 374.807,278	22.513
25	591.333,449 374.807,278	26	591.343,385 374.830,228	25.009	26	591.343,385 374.830,228	27	591.360,199 374.869,297	42.533	27	591.360,199 374.869,297	28	591.365,51 374.882,017	13.784
28	591.365,51 374.882,017	29	591.371,088 374.894,706	13.861	29	591.371,088 374.894,706	30	591.377,409 374.904,596	11.738	30	591.377,409 374.904,596	31	591.380,925 374.910,098	6.529
31	591.380,925 374.910,098	32	591.390,351 374.922,939	15.929	32	591.390,351 374.922,939	33	591.394,664 374.931,449	9.541	33	591.394,664 374.931,449	34	591.396,724 374.945,854	14.552
34	591.396,724 374.945,854	35	591.399,343 374.952,724	7.352	35	591.399,343 374.952,724	36	591.403,14 374.957,448	6.061	36	591.403,14 374.957,448	37	591.408,051 374.959,742	5.42
37	591.408,051 374.959,742	38	591.422,468 374.966,472	15.91	38	591.422,468 374.966,472	39	591.437,456 374.973,47	16.542	39	591.437,456 374.973,47	40	591.475,373 374.983,489	39.218
40	591.475,373 374.983,489	41	591.504,179 374.991,1	29.794	41	591.504,179 374.991,1	42	591.512,572 374.991,503	8.402	42	591.512,572 374.991,503	43	591.522,649 374.990,893	10.096
43	591.522,649 374.990,893	44	591.537,572 374.915,488	76.868	44	591.537,572 374.915,488	45	591.559,038 374.797,477	119.947	45	591.559,038 374.797,477	46	591.562,818 374.797,613	3.782
46	591.562,818 374.797,613	47	591.559,877 374.813,887	16.538	47	591.559,877 374.813,887	48	591.556,779 374.831,03	17.42	48	591.556,779 374.831,03	49	591.550,506 374.865,742	35.274
49	591.550,506 374.865,742	50	591.546,769 374.886,42	21.013	50	591.546,769 374.886,42	51	591.543,766 374.903,041	16.89	51	591.543,766 374.903,041	52	591.540,42 374.921,819	19.074
52	591.540,42 374.921,819	53	591.536,731 374.943,142	21.639	53	591.536,731 374.943,142	54	591.535,128 374.952,41	9.405	54	591.535,128 374.952,41	55	591.528,587 374.990,225	38.377
55	591.528,587 374.990,225	56	591.531,176 374.989,868	2.613	56	591.531,176 374.989,868	57	591.541,159 374.999,02	13.543	57	591.541,159 374.999,02	58	591.542,751 375.001,825	3.226
58	591.542,751 375.001,825	59	591.547,521 375.010,229	9.663	59	591.547,521 375.010,229	60	591.574,578 375.060,918	57.458	60	591.574,578 375.060,918	61	591.575,92 375.063,432	2.85
61	591.575,92 375.063,432	62	591.592,724 375.100,276	40.495	62	591.592,724 375.100,276	63	591.604,78 375.118,467	21.824	63	591.604,78 375.118,467	64	591.599,19 375.118,178	5.598
64	591.599,19 375.118,178	65	591.588,777 375.102,466	18.849	65	591.588,777 375.102,466	66	591.571,884 375.065,428	40.709	66	591.571,884 375.065,428	67	591.543,579 375.012,4	60.11
67	591.543,579 375.012,4	68	591.537,595 375.001,858	12.122	68	591.537,595 375.001,858	69	591.529,694 374.994,615	10.718	69	591.529,694 374.994,615	70	591.527,782 374.994,878	1.93
70	591.527,782 374.994,878	71	591.512,19 374.993,985	15.617	71	591.512,19 374.993,985	72	591.503,649 374.993,868	8.542	72	591.503,649 374.993,868	73	591.486,293 374.989,314	17.944
73	591.486,293 374.989,314	74	591.471,45 374.985,419	15.346	74	591.471,45 374.985,419	75	591.453,911 374.980,817	18.132	75	591.453,911 374.980,817	76	591.436,155 374.976,157	18.357
76	591.436,155 374.976,157	77	591.428,757 374.972,693	8.17	77	591.428,757 374.972,693	78	591.419,779 374.968,488	9.913	78	591.419,779 374.968,488	79	591.401,388 374.959,876	20.308
79	591.401,388 374.959,876	80	591.400,412 374.958,761	1.482	80	591.400,412 374.958,761	81	591.396,71 374.954,536	5.617	81	591.396,71 374.954,536	82	591.393,871 374.949,248	6.002
82	591.393,871 374.949,248	83	591.393,586 374.948,716	0.603	83	591.393,586 374.948,716	84	591.392,34 374.942,555	6.286	84	591.392,34 374.942,555	85	591.391,898 374.940,371	2.229
85	591.391,898 374.940,371	86	591.390,147 374.945,074	5.019	86	591.390,147 374.945,074	87	591.384,636 374.949,649	7.162	87	591.384,636 374.949,649	88	591.370,038 374.953,879	15.199
88	591.370,038 374.953,879	89	591.334,698 374.964,118	36.793	89	591.334,698 374.964,118	90	591.333,552 374.964,45	1.193	90	591.333,552 374.964,45	91	591.306,636 374.966,53	26.996
91	591.306,636 374.966,53	92	591.287,469 374.968,011	19.224	92	591.287,469 374.968,011	93	591.275,534 374.968,266	12.062	93	591.275,534 374.968,266	94	591.268,264 374.968,246	7.534
94	591.268,264 374.968,246	95	591.262,161 374.973,556	8.09	95	591.262,161 374.973,556	96	591.250,224 374.997,561	26.809	96	591.250,224 374.997,561	97	591.229,568 375.020,308	30.727
97	591.229,568 375.020,308	98	591.205,748 375.054,624	41.773	98	591.205,748 375.054,624	99	591.199,063 375.067,438	14.453	99	591.199,063 375.067,438	100	591.191,426 375.097,391	30.911
100	591.191,426 375.097,391	101	591.185,364 375.125,534	28.788	101	591.185,364 375.125,534	102	591.181,803 375.142,068	16.913	102	591.181,803 375.142,068	1	591.177,504 375.140,653	4.525

\*\* Lungimile segmentelor sunt determinate în planul de proiecție Stereo 70 și sunt rotunjite la 1 milimetru.

\*\*\* Distanța dintre puncte este formată din segmente cumulate ce sunt mai mici decât valoarea 1 milimetru.



**DATE DESPRE IMOBILUL NR. 4019**

Oficiul de Cadastru și Publicitate Imobiliară PRAHOVA  
Biroul de Cadastru și Publicitate Imobiliară Ploiești

**A. Partea I. Descrierea imobilului**

TEREN Extravilan

Adresa: Jud. Prahova

Nr. Crt	Nr cadastral Nr. topografic	Suprafața* (mp)	Observații / Referințe
A1		695.548	Sector cadastral:37 Teren neimprejmit;

**B. Partea II. Proprietari și acte**

Inscrieri privitoare la dreptul de proprietate și alte drepturi reale		Referințe
/		
Act Administrativ nr. 829, din 23/03/2023 emis de MINISTERUL MEDIULUI, APELOR SI PADURILOR;		
B1	Intabulare, drept de PROPRIETATE, dobandit prin Lege, cota actuala 1/1 1) STATUL ROMAN, CIF:9999999999999	A1
B2	Intabulare, drept de ADMINISTRARE, dobandit prin Lege, cota actuala 1/1 1) OCOLUL SILVIC PLOIESTI, CIF:9999999999999	A1

**C. Partea III. SARCINI .**

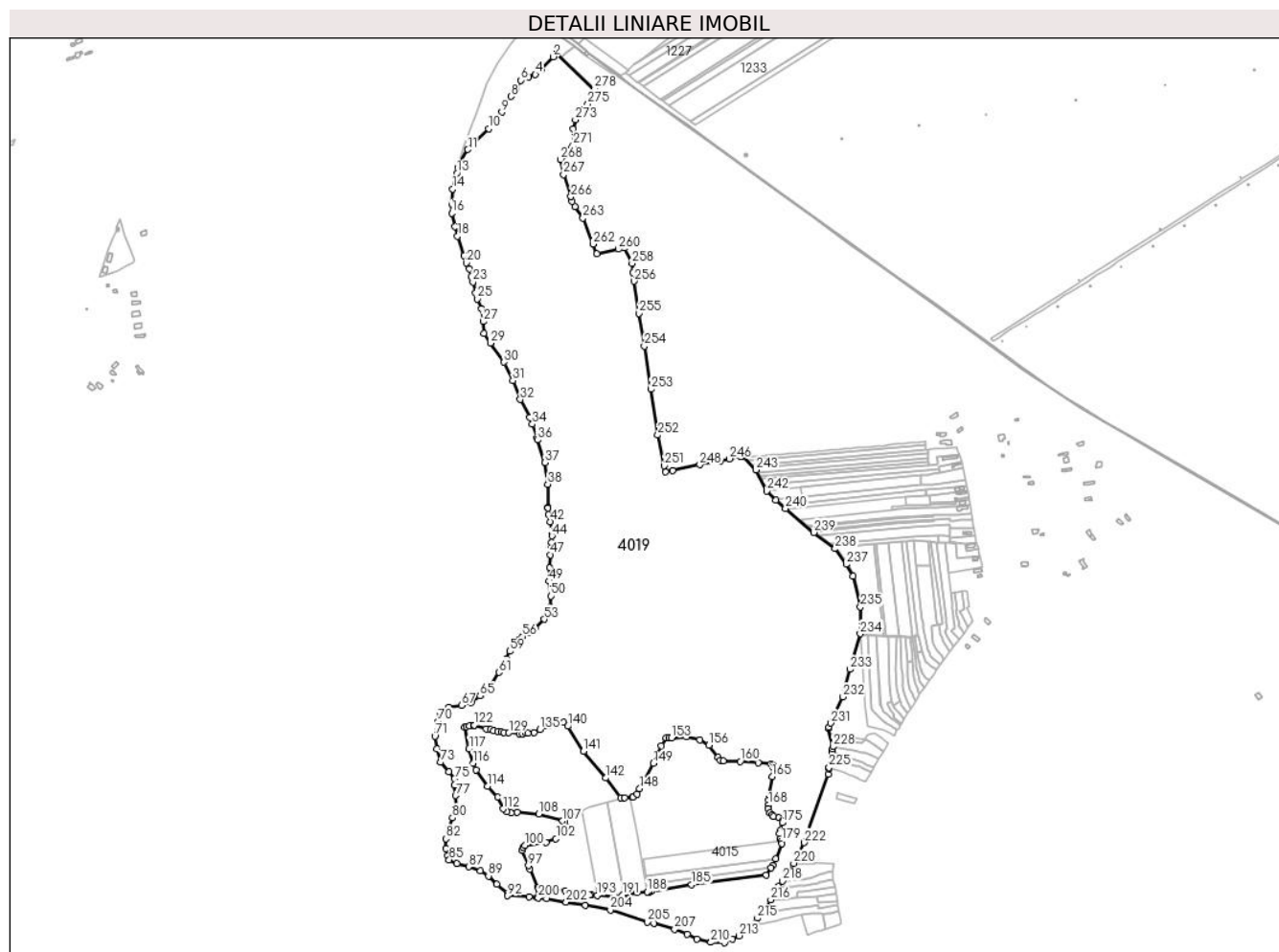
Inscrieri privind dezmembramintele dreptului de proprietate, drepturi reale de garanție și sarcini	Referințe
NU SUNT	

## Anexa Nr. 1 La Partea I

## Teren

Nr cadastral	Suprafața (mp)*	Observații / Referințe
	695.548	

\* Suprafața este determinată în planul de proiecție Stereo 70.



## Date referitoare la teren

Crt	Categorie folosință	Intravilan	Suprafața (mp)	Tarla	Parcelă	Nr. topo	Observații / Referințe
1	padure	NU	695.548	93,96	651,656,675	-	

## Lungime Segmente

1) Valorile lungimilor segmentelor sunt obținute din proiecție în plan.

Punct început	X / Y	Punct sfârșit	X / Y	Lungime segment
1	591.369,11 376.547,968	2	591.362,618 376.540,777	9.688
4	591.325,576 376.503,47	5	591.310,76 376.498,972	15.484
7	591.285,624 376.473,572	8	591.274,247 376.457,962	19.316
10	591.227,945 376.390,493	11	591.184,422 376.346,77	61.692
13	591.161,153 376.297,438	14	591.152,783 376.264,621	33.867
16	591.150,829 376.214,197	17	591.157,518 376.186,428	28.563
2	591.362,618 376.540,777	3	591.337,218 376.514,054	36.868
5	591.310,76 376.498,972	6	591.295,149 376.491,564	17.279
8	591.274,247 376.457,962	9	591.255,462 376.425,153	37.806
11	591.184,422 376.346,77	12	591.163,973 376.308,917	43.024
14	591.152,783 376.264,621	15	591.150,974 376.232,952	31.721
17	591.157,518 376.186,428	18	591.162,608 376.165,928	21.122
3	591.337,218 376.514,054	4	591.325,576 376.503,47	15.734
6	591.295,149 376.491,564	7	591.285,624 376.473,572	20.358
9	591.255,462 376.425,153	10	591.227,945 376.390,493	44.255
12	591.163,973 376.308,917	13	591.161,153 376.297,438	11.821
15	591.150,974 376.232,952	16	591.150,829 376.214,197	18.756
18	591.162,608 376.165,928	19	591.176,773 376.125,282	43.044

Punct început	X / Y	Punct sfârșit	X / Y	Lungime segmen t	Punct început	X / Y	Punct sfârșit	X / Y	Lungime segmen t	Punct început	X / Y	Punct sfârșit	X / Y	Lungime segmen t
19	591.176,773 376.125,282	20	591.181,948 376.110,277	15.87 2	20	591.181,948 376.110,277	21	591.187,433 376.098,17	13.29 2	21	591.187,433 376.098,17	22	591.191,78 376.081,511	17.21 7
22	591.191,78 376.081,511	23	591.195,025 376.070,321	11.65 1	23	591.195,025 376.070,321	24	591.200,5 376.047,3	23.66 3	24	591.200,5 376.047,3	25	591.204,662 376.035,157	12.83 6
25	591.204,662 376.035,157	26	591.212,864 376.014,519	22.20 8	26	591.212,864 376.014,519	27	591.216,303 375.987,532	27.20 6	27	591.216,303 375.987,532	28	591.217,626 375.962,926	24.64 2
28	591.217,626 375.962,926	29	591.231,704 375.942,772	24.58 4	29	591.231,704 375.942,772	30	591.260,29 375.903,083	48.91 2	30	591.260,29 375.903,083	31	591.278,287 375.864,53	42.54 6
31	591.278,287 375.864,53	32	591.294,148 375.824,994	42.59 9	32	591.294,148 375.824,994	33	591.314,464 375.788,3	41.94 3	33	591.314,464 375.788,3	34	591.319,293 375.773,648	15.42 7
34	591.319,293 375.773,648	35	591.328,613 375.745,374	29.77	35	591.328,613 375.745,374	36	591.330,074 375.740,94	4.669	36	591.330,074 375.740,94	37	591.345,685 375.693,579	49.86 7
37	591.345,685 375.693,579	38	591.351,506 375.648,071	45.87 9	38	591.351,506 375.648,071	39	591.352,011 375.600,116	47.95 7	39	591.352,011 375.600,116	40	591.352,164 375.598,811	1.315
40	591.352,164 375.598,811	41	591.353,541 375.584,346	14.53	41	591.353,541 375.584,346	42	591.356,297 375.570,225	14.38 7	42	591.356,297 375.570,225	43	591.360,429 375.546,805	23.78 2
43	591.360,429 375.546,805	44	591.360,187 375.540,367	6.443	44	591.360,187 375.540,367	45	591.359,096 375.526,619	13.79 1	45	591.359,096 375.526,619	46	591.358,079 375.513,79	12.86 8
46	591.358,079 375.513,79	47	591.357,062 375.500,962	12.86 9	47	591.357,062 375.500,962	48	591.355,342 375.473,313	27.70 2	48	591.355,342 375.473,313	49	591.353,622 375.445,664	27.70 3
49	591.353,622 375.445,664	50	591.358,12 375.414,708	31.28 1	50	591.358,12 375.414,708	51	591.356,297 375.392,51	22.27 3	51	591.356,297 375.392,51	52	591.351,475 375.375,978	17.22
52	591.351,475 375.375,978	53	591.343,898 375.366,335	12.26 4	53	591.343,898 375.366,335	54	591.325,644 375.348,426	25.57 2	54	591.325,644 375.348,426	55	591.312,04 375.339,299	16.38 2
55	591.312,04 375.339,299	56	591.298,436 375.330,172	16.38 2	56	591.298,436 375.330,172	57	591.290,968 375.324,022	9.674	57	591.290,968 375.324,022	58	591.287,772 375.319,923	5.198
58	591.287,772 375.319,923	59	591.271,866 375.299,614	25.79 6	59	591.271,866 375.299,614	60	591.264,987 375.283,474	17.54 5	60	591.264,987 375.283,474	61	591.249,641 375.255,428	31.97
61	591.249,641 375.255,428	62	591.227,68 375.221,826	40.14 2	62	591.227,68 375.221,826	63	591.220,464 375.215,396	9.665	63	591.220,464 375.215,396	64	591.213,247 375.208,967	9.666
64	591.213,247 375.208,967	65	591.210,033 375.206,103	4.305	65	591.210,033 375.206,103	66	591.191,168 375.192,722	23.12 9	66	591.191,168 375.192,722	67	591.171,324 375.186,372	20.83 5
67	591.171,324 375.186,372	68	591.144,601 375.182,403	27.01 6	68	591.144,601 375.182,403	69	591.127,932 375.170,497	20.48 4	69	591.127,932 375.170,497	70	591.121,847 375.153,034	18.49 3
70	591.121,847 375.153,034	71	591.115,497 375.122,078	31.60 1	71	591.115,497 375.122,078	72	591.119,201 375.096,149	26.19 2	72	591.119,201 375.096,149	73	591.127,668 375.067,838	29.55
73	591.127,668 375.067,838	74	591.145,13 375.048,524	26.03 8	74	591.145,13 375.048,524	75	591.156,772 375.033,442	19.05 3	75	591.156,772 375.033,442	76	591.155,982 375.019,649	13.81 6
76	591.155,982 375.019,649	77	591.158,893 374.998,15	21.69 5	77	591.158,893 374.998,15	78	591.159,896 374.972,332	25.83 7	78	591.159,896 374.972,332	79	591.156,297 374.962,41	10.55 5
79	591.156,297 374.962,41	80	591.152,522 374.952,003	11.07	80	591.152,522 374.952,003	81	591.143,672 374.929,114	24.54 1	81	591.143,672 374.929,114	82	591.139,106 374.908,227	21.38
82	591.139,106 374.908,227	83	591.138,579 374.887,337	20.89 6	83	591.138,579 374.887,337	84	591.141,916 374.872,416	15.29	84	591.141,916 374.872,416	85	591.145,568 374.864,099	9.083
85	591.145,568 374.864,099	86	591.161,156 374.856,226	17.46 4	86	591.161,156 374.856,226	87	591.186,105 374.849,572	25.82	87	591.186,105 374.849,572	88	591.210,479 374.840,978	25.84 5
88	591.210,479 374.840,978	89	591.227,644 374.830,239	20.24 7	89	591.227,644 374.830,239	90	591.244,842 374.812,857	24.45 2	90	591.244,842 374.812,857	91	591.266,839 374.793,994	28.97 7
91	591.266,839 374.793,994	92	591.267,624 374.789,196	4.862	92	591.267,624 374.789,196	93	591.312,305 374.787,108	44.72 9	93	591.312,305 374.787,108	94	591.328,403 374.785,215	16.21
94	591.328,403 374.785,215	95	591.330,26 374.807,691	22.55 3	95	591.330,26 374.807,691	96	591.313,968 374.844,959	40.67 3	96	591.313,968 374.844,959	97	591.310,819 374.852,164	7.863
97	591.310,819 374.852,164	98	591.297,396 374.883,7	34.27 4	98	591.297,396 374.883,7	99	591.299,937 374.890,092	6.879	99	591.299,937 374.890,092	100	591.304,258 374.894,086	5.885
100	591.304,258 374.894,086	101	591.347,547 374.900,237	43.72 4	101	591.347,547 374.900,237	102	591.368,657 374.908,516	22.67 6	102	591.368,657 374.908,516	103	591.382,54 374.918,573	17.14 3
103	591.382,54 374.918,573	104	591.387,306 374.924,865	7.893	104	591.387,306 374.924,865	105	591.390,207 374.932,013	7.715	105	591.390,207 374.932,013	106	591.386,348 374.942,379	11.06 1
106	591.386,348 374.942,379	107	591.382,483 374.945,588	5.024	107	591.382,483 374.945,588	108	591.332,744 374.960,0	51.78 5	108	591.332,744 374.960,0	109	591.287,623 374.963,486	45.25 5
109	591.287,623 374.963,486	110	591.275,257 374.961,678	12.49 8	110	591.275,257 374.961,678	111	591.266,088 374.964,175	9.503	111	591.266,088 374.964,175	112	591.258,531 374.970,749	10.01 6
112	591.258,531 374.970,749	113	591.246,473 374.994,998	27.08 1	113	591.246,473 374.994,998	114	591.226,039 375.017,501	30.39 6	114	591.226,039 375.017,501	115	591.201,889 375.052,291	42.35
115	591.201,889 375.052,291	116	591.194,832 375.065,82	15.25 9	116	591.194,832 375.065,82	117	591.187,045 375.096,361	31.51 8	117	591.187,045 375.096,361	118	591.177,504 375.140,653	45.30 8

Punct început	X / Y	Punct sfârșit	X / Y	Lungime segment	Punct început	X / Y	Punct sfârșit	X / Y	Lungime segment	Punct început	X / Y	Punct sfârșit	X / Y	Lungime segment
118	591.177,504 375.140,653	119	591.181,803 375.142,068	4.525	119	591.181,803 375.142,068	120	591.187,3 375.143,877	5.787	120	591.187,3 375.143,877	121	591.196,622 375.145,155	9.409
121	591.196,622 375.145,155	122	591.197,914 375.145,332	1.305	122	591.197,914 375.145,332	123	591.222,74 375.137,97	25.894	123	591.222,74 375.137,97	124	591.231,439 375.135,601	9.015
124	591.231,439 375.135,601	125	591.237,732 375.133,886	6.523	125	591.237,732 375.133,886	126	591.247,651 375.132,262	10.051	126	591.247,651 375.132,262	127	591.255,234 375.131,019	7.685
127	591.255,234 375.131,019	128	591.259,429 375.130,332	4.251	128	591.259,429 375.130,332	129	591.270,33 375.129,316	10.948	129	591.270,33 375.129,316	130	591.292,152 375.127,283	21.917
130	591.292,152 375.127,283	131	591.298,288 375.127,78	6.156	131	591.298,288 375.127,78	132	591.306,581 375.128,453	8.321	132	591.306,581 375.128,453	133	591.309,708 375.128,782	3.144
133	591.309,708 375.128,782	134	591.322,202 375.130,096	12.563	134	591.322,202 375.130,096	135	591.335,352 375.136,263	14.525	135	591.335,352 375.136,263	136	591.350,856 375.143,533	17.124
136	591.350,856 375.143,533	137	591.352,069 375.144,102	1.34	137	591.352,069 375.144,102	138	591.366,03 375.146,994	14.258	138	591.366,03 375.146,994	139	591.384,48 375.150,816	18.841
139	591.384,48 375.150,816	140	591.393,237 375.143,173	11.624	140	591.393,237 375.143,173	141	591.426,269 375.090,724	61.984	141	591.426,269 375.090,724	142	591.472,317 375.034,949	72.327
142	591.472,317 375.034,949	143	591.503,649 374.993,868	51.666	143	591.503,649 374.993,868	144	591.512,19 374.993,985	8.542	144	591.512,19 374.993,985	145	591.527,782 374.994,878	15.617
145	591.527,782 374.994,878	146	591.529,694 374.994,615	1.93	146	591.529,694 374.994,615	147	591.537,595 375.001,858	10.718	147	591.537,595 375.001,858	148	591.543,579 375.012,4	12.122
148	591.543,579 375.012,4	149	591.571,884 375.065,428	60.11	149	591.571,884 375.065,428	150	591.588,777 375.102,466	40.709	150	591.588,777 375.102,466	151	591.599,19 375.118,178	18.849
151	591.599,19 375.118,178	152	591.604,78 375.118,467	5.598	152	591.604,78 375.118,467	153	591.609,962 375.118,697	5.187	153	591.609,962 375.118,697	154	591.640,934 375.120,468	31.023
154	591.640,934 375.120,468	155	591.669,581 375.114,366	29.289	155	591.669,581 375.114,366	156	591.688,332 375.103,735	21.555	156	591.688,332 375.103,735	157	591.707,24 375.078,134	31.827
157	591.707,24 375.078,134	158	591.711,456 375.072,426	7.097	158	591.711,456 375.072,426	159	591.717,902 375.070,885	6.628	159	591.717,902 375.070,885	160	591.753,479 375.069,721	35.596
160	591.753,479 375.069,721	161	591.791,152 375.067,005	37.771	161	591.791,152 375.067,005	162	591.817,359 375.063,784	26.405	162	591.817,359 375.063,784	163	591.821,791 375.062,068	4.752
163	591.821,791 375.062,068	164	591.823,109 375.057,124	5.116	164	591.823,109 375.057,124	165	591.819,956 375.037,8	19.58	165	591.819,956 375.037,8	166	591.813,68 374.999,346	38.963
166	591.813,68 374.999,346	167	591.812,884 374.988,456	10.919	167	591.812,884 374.988,456	168	591.812,185 374.978,89	9.592	168	591.812,185 374.978,89	169	591.811,59 374.970,751	8.161
169	591.811,59 374.970,751	170	591.815,348 374.962,16	9.377	170	591.815,348 374.962,16	171	591.820,04 374.958,108	6.199	171	591.820,04 374.958,108	172	591.823,396 374.955,208	4.436
172	591.823,396 374.955,208	173	591.834,164 374.952,484	11.106	173	591.834,164 374.952,484	174	591.842,198 374.945,97	10.344	174	591.842,198 374.945,97	175	591.841,206 374.941,642	4.441
175	591.841,206 374.941,642	176	591.837,185 374.924,11	17.988	176	591.837,185 374.924,11	177	591.836,043 374.919,13	5.108	177	591.836,043 374.919,13	178	591.837,022 374.907,847	11.326
178	591.837,022 374.907,847	179	591.838,817 374.903,158	5.021	179	591.838,817 374.903,158	180	591.840,989 374.897,487	6.072	180	591.840,989 374.897,487	181	591.827,342 374.866,143	34.186
181	591.827,342 374.866,143	182	591.821,223 374.852,088	15.33	182	591.821,223 374.852,088	183	591.818,0 374.847,386	5.7	183	591.818,0 374.847,386	184	591.808,022 374.832,832	17.646
184	591.808,022 374.832,832	185	591.652,115 374.812,599	157.214	185	591.652,115 374.812,599	186	591.567,057 374.798,177	86.272	186	591.567,057 374.798,177	187	591.562,818 374.797,613	4.276
187	591.562,818 374.797,613	188	591.559,038 374.797,477	3.782	188	591.559,038 374.797,477	189	591.537,695 374.795,401	21.444	189	591.537,695 374.795,401	190	591.510,323 374.791,351	27.67
190	591.510,323 374.791,351	191	591.507,35 374.790,911	3.006	191	591.507,35 374.790,911	192	591.491,07 374.786,588	16.844	192	591.491,07 374.786,588	193	591.454,611 374.789,763	36.596
193	591.454,611 374.789,763	194	591.441,766 374.790,882	12.894	194	591.441,766 374.790,882	195	591.438,672 374.791,404	3.137	195	591.438,672 374.791,404	196	591.396,709 374.798,491	42.557
196	591.396,709 374.798,491	197	591.388,013 374.799,96	8.819	197	591.388,013 374.799,96	198	591.348,794 374.805,55	39.616	198	591.348,794 374.805,55	199	591.333,449 374.807,278	15.442
199	591.333,449 374.807,278	200	591.331,534 374.784,847	22.513	200	591.331,534 374.784,847	201	591.349,595 374.782,723	18.186	201	591.349,595 374.782,723	202	591.390,059 374.776,294	40.971
202	591.390,059 374.776,294	203	591.430,14 374.769,421	40.667	203	591.430,14 374.769,421	204	591.482,407 374.759,47	53.206	204	591.482,407 374.759,47	205	591.559,696 374.734,13	81.337
205	591.559,696 374.734,13	206	591.573,717 374.732,17	14.157	206	591.573,717 374.732,17	207	591.616,308 374.719,071	44.559	207	591.616,308 374.719,071	208	591.643,158 374.708,463	28.87
208	591.643,158 374.708,463	209	591.663,14 374.698,479	22.337	209	591.663,14 374.698,479	210	591.692,176 374.691,927	29.766	210	591.692,176 374.691,927	211	591.720,901 374.690,991	28.74
211	591.720,901 374.690,991	212	591.736,824 374.698,167	17.465	212	591.736,824 374.698,167	213	591.751,186 374.705,655	16.197	213	591.751,186 374.705,655	214	591.765,244 374.716,305	17.636
214	591.765,244 374.716,305	215	591.789,826 374.742,36	35.822	215	591.789,826 374.742,36	216	591.817,312 374.780,668	47.148	216	591.817,312 374.780,668	217	591.833,374 374.809,044	32.606



Punct început	X / Y	Punct sfârșit	X / Y	Lungime segment	Punct început	X / Y	Punct sfârșit	X / Y	Lungime segment	Punct început	X / Y	Punct sfârșit	X / Y	Lungime segment
217	591.833,374 374.809,044	218	591.841,889 374.819,833	13.74 4	218	591.841,889 374.819,833	219	591.849,512 374.832,589	14.86	219	591.849,512 374.832,589	220	591.865,433 374.856,762	28.94 5
220	591.865,433 374.856,762	221	591.873,922 374.870,6	16.23 4	221	591.873,922 374.870,6	222	591.887,197 374.900,001	32.25 9	222	591.887,197 374.900,001	223	591.936,951 375.043,426	151.8 1
223	591.936,951 375.043,426	224	591.938,467 375.054,603	11.27 9	224	591.938,467 375.054,603	225	591.939,193 375.057,308	2.801	225	591.939,193 375.057,308	226	591.944,726 375.089,786	32.94 6
226	591.944,726 375.089,786	227	591.946,089 375.095,896	6.26	227	591.946,089 375.095,896	228	591.947,125 375.100,54	4.758	228	591.947,125 375.100,54	229	591.937,321 375.138,227	38.94 1
229	591.937,321 375.138,227	230	591.938,219 375.141,224	3.128	230	591.938,219 375.141,224	231	591.943,131 375.149,386	9.526	231	591.943,131 375.149,386	232	591.968,271 375.204,324	60.41 7
232	591.968,271 375.204,324	233	591.982,866 375.261,707	59.21	233	591.982,866 375.261,707	234	592.004,156 375.336,166	77.44 2	234	592.004,156 375.336,166	235	592.004,834 375.391,889	55.72 8
235	592.004,834 375.391,889	236	591.989,316 375.456,298	66.25 1	236	591.989,316 375.456,298	237	591.974,87 375.481,027	28.64	237	591.974,87 375.481,027	238	591.951,969 375.513,658	39.86 5
238	591.951,969 375.513,658	239	591.906,881 375.547,421	56.32 8	239	591.906,881 375.547,421	240	591.848,134 375.597,211	77.00 8	240	591.848,134 375.597,211	241	591.828,326 375.615,602	27.02 9
241	591.828,326 375.615,602	242	591.808,518 375.633,993	27.02 9	242	591.808,518 375.633,993	243	591.786,636 375.677,901	49.05 9	243	591.786,636 375.677,901	244	591.756,981 375.707,661	42.01 3
244	591.756,981 375.707,661	245	591.753,466 375.706,798	3.619	245	591.753,466 375.706,798	246	591.730,796 375.701,237	23.34 3	246	591.730,796 375.701,237	247	591.711,525 375.696,707	19.79 5
247	591.711,525 375.696,707	248	591.669,003 375.688,996	43.21 6	248	591.669,003 375.688,996	249	591.612,138 375.677,208	58.07 4	249	591.612,138 375.677,208	250	591.597,072 375.674,11	15.38 1
250	591.597,072 375.674,11	251	591.594,419 375.686,939	13.10 1	251	591.594,419 375.686,939	252	591.581,206 375.750,82	65.23 3	252	591.581,206 375.750,82	253	591.566,996 375.846,527	96.75 6
253	591.566,996 375.846,527	254	591.553,164 375.936,473	91.00 3	254	591.553,164 375.936,473	255	591.542,151 376.004,788	69.19 7	255	591.542,151 376.004,788	256	591.531,348 376.072,099	68.17 2
256	591.531,348 376.072,099	257	591.529,501 376.090,507	18.50 1	257	591.529,501 376.090,507	258	591.527,655 376.108,915	18.50 1	258	591.527,655 376.108,915	259	591.511,874 376.141,688	36.37 4
259	591.511,874 376.141,688	260	591.498,936 376.138,992	13.21 5	260	591.498,936 376.138,992	261	591.453,933 376.129,615	45.97	261	591.453,933 376.129,615	262	591.446,191 376.149,436	21.27 9
262	591.446,191 376.149,436	263	591.424,877 376.204,009	58.58 8	263	591.424,877 376.204,009	264	591.408,064 376.227,272	28.70 3	264	591.408,064 376.227,272	265	591.402,599 376.238,418	12.41 3
265	591.402,599 376.238,418	266	591.399,744 376.248,764	10.73 3	266	591.399,744 376.248,764	267	591.384,267 376.294,845	48.61 1	267	591.384,267 376.294,845	268	591.378,285 376.326,277	31.99 6
268	591.378,285 376.326,277	269	591.388,771 376.334,44	13.28 9	269	591.388,771 376.334,44	270	591.401,158 376.349,944	19.84 5	270	591.401,158 376.349,944	271	591.404,393 376.356,201	7.044
271	591.404,393 376.356,201	272	591.404,274 376.389,616	33.41 6	272	591.404,274 376.389,616	273	591.409,186 376.408,948	19.94 5	273	591.409,186 376.408,948	274	591.419,611 376.428,866	22.48 1
274	591.419,611 376.428,866	275	591.435,099 376.441,951	20.27 6	275	591.435,099 376.441,951	276	591.442,38 376.455,377	15.27 3	276	591.442,38 376.455,377	277	591.448,39 376.472,359	18.01 4
277	591.448,39 376.472,359	278	591.449,36 376.473,668	1.63	278	591.449,36 376.473,668	1	591.369,11 376.547,968	109.3 65					

\*\* Lungimile segmentelor sunt determinate în planul de proiecție Stereo 70 și sunt rotunjite la 1 milimetru.

\*\*\* Distanța dintre puncte este formată din segmente cumulate ce sunt mai mici decât valoarea 1 milimetru.



**DATE DESPRE IMOBILUL NR. 4020**

Oficiul de Cadastru și Publicitate Imobiliară PRAHOVA  
Biroul de Cadastru și Publicitate Imobiliară Ploiești

**A. Partea I. Descrierea imobilului**

TEREN Extravilan

Adresa: Jud. Prahova

Nr. Crt	Nr cadastral Nr. topografic	Suprafața* (mp)	Observații / Referințe
A1		78.828	Sector cadastral:36 Teren neimpregmuit;

**B. Partea II. Proprietari și acte**

Inscrieri privitoare la dreptul de proprietate și alte drepturi reale		Referințe
/		
Act Administrativ nr. 829, din 23/03/2023 emis de MINISTERUL MEDIULUI, APELOR SI PADURILOR;		
B1	Intabulare, drept de PROPRIETATE, dobandit prin Lege, cota actuala 1/1 1) STATUL ROMAN, CIF:9999999999999	A1
B2	Intabulare, drept de ADMINISTRARE, dobandit prin Lege, cota actuala 1/1 1) OCOLUL SILVIC PLOIESTI, CIF:9999999999999	A1

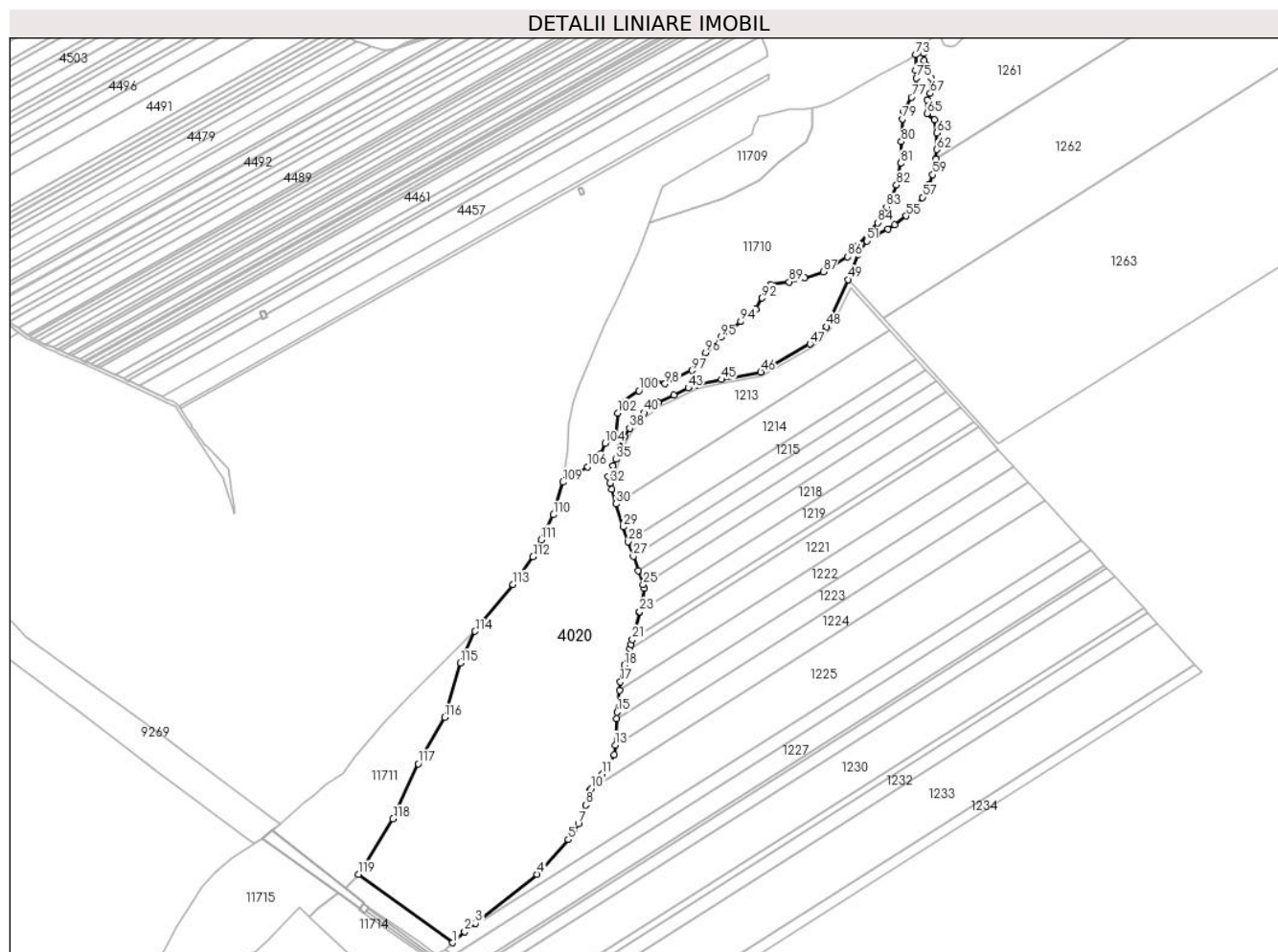
**C. Partea III. SARCINI .**

Inscrieri privind dezmembramintele dreptului de proprietate, drepturi reale de garanție și sarcini	Referințe
NU SUNT	

**Teren**

Nr cadastral	Suprafața (mp)*	Observații / Referințe
	78.828	

\* Suprafața este determinată în planul de proiecție Stereo 70.



**Date referitoare la teren**

Crt	Categorie folosință	Intravilan	Suprafața (mp)	Tarla	Parcelă	Nr. topo	Observații / Referințe
1	padure	NU	78.828	90	632	-	

**Lungime Segmente**

1) Valorile lungimilor segmentelor sunt obținute din proiecție în plan.

Punct început	X / Y	Punct sfârșit	X / Y	Lungime segment
1	591.520,375 376.512,826	2	591.532,241 376.523,742	16.123
4	591.603,886 376.580,278	5	591.634,651 376.614,58	46.077
7	591.644,495 376.630,338	8	591.651,611 376.648,698	19.691
10	591.657,478 376.664,729	11	591.668,083 376.679,296	18.018
13	591.680,752 376.707,819	14	591.682,433 376.733,891	26.126
16	591.685,137 376.761,714	17	591.686,034 376.770,097	8.431
2	591.532,241 376.523,742	3	591.542,936 376.531,967	13.492
5	591.634,651 376.614,58	6	591.640,039 376.621,0	8.381
8	591.651,611 376.648,698	9	591.656,005 376.662,707	14.682
11	591.668,083 376.679,296	12	591.680,137 376.698,28	22.487
14	591.682,433 376.733,891	15	591.682,849 376.740,343	6.466
17	591.686,034 376.770,097	18	591.690,062 376.786,606	16.993
3	591.542,936 376.531,967	4	591.603,886 376.580,278	77.775
6	591.640,039 376.621,0	7	591.644,495 376.630,338	10.347
9	591.656,005 376.662,707	10	591.657,478 376.664,729	2.502
12	591.680,137 376.698,28	13	591.680,752 376.707,819	9.559
15	591.682,849 376.740,343	16	591.685,137 376.761,714	21.492
18	591.690,062 376.786,606	19	591.695,237 376.802,86	17.058

Punct început	X / Y	Punct sfârşit	X / Y	Lungime segment	Punct început	X / Y	Punct sfârşit	X / Y	Lungime segment	Punct început	X / Y	Punct sfârşit	X / Y	Lungime segment
19	591.695,237 376.802,86	20	591.696,579 376.807,073	4.422	20	591.696,579 376.807,073	21	591.697,852 376.811,867	4.96	21	591.697,852 376.811,867	22	591.704,935 376.838,53	27.587
22	591.704,935 376.838,53	23	591.705,111 376.839,437	0.924	23	591.705,111 376.839,437	24	591.709,588 376.862,539	23.532	24	591.709,588 376.862,539	25	591.708,401 376.865,971	3.631
25	591.708,401 376.865,971	26	591.703,617 376.879,796	14.629	26	591.703,617 376.879,796	27	591.698,75 376.893,859	14.881	27	591.698,75 376.893,859	28	591.693,797 376.908,173	15.147
28	591.693,797 376.908,173	29	591.688,701 376.922,898	15.582	29	591.688,701 376.922,898	30	591.681,754 376.945,667	23.806	30	591.681,754 376.945,667	31	591.677,462 376.959,738	14.711
31	591.677,462 376.959,738	32	591.675,702 376.966,151	6.65	32	591.675,702 376.966,151	33	591.674,014 376.972,415	6.487	33	591.674,014 376.972,415	34	591.678,541 376.983,09	11.595
34	591.678,541 376.983,09	35	591.681,395 376.989,504	7.02	35	591.681,395 376.989,504	36	591.685,187 377.001,188	12.284	36	591.685,187 377.001,188	37	591.689,839 377.011,986	11.757
37	591.689,839 377.011,986	38	591.695,279 377.020,19	9.844	38	591.695,279 377.020,19	39	591.700,841 377.026,734	8.588	39	591.700,841 377.026,734	40	591.709,364 377.035,579	12.283
40	591.709,364 377.035,579	41	591.723,332 377.045,507	17.137	41	591.723,332 377.045,507	42	591.738,683 377.052,607	16.913	42	591.738,683 377.052,607	43	591.753,039 377.059,906	16.105
43	591.753,039 377.059,906	44	591.762,474 377.063,192	9.991	44	591.762,474 377.063,192	45	591.785,471 377.068,17	23.53	45	591.785,471 377.068,17	46	591.824,46 377.075,578	39.687
46	591.824,46 377.075,578	47	591.873,174 377.103,236	56.018	47	591.873,174 377.103,236	48	591.889,481 377.120,272	23.583	48	591.889,481 377.120,272	49	591.910,47 377.166,868	51.105
49	591.910,47 377.166,868	50	591.920,596 377.191,814	26.923	50	591.920,596 377.191,814	51	591.928,969 377.204,791	15.444	51	591.928,969 377.204,791	52	591.938,793 377.210,535	11.38
52	591.938,793 377.210,535	53	591.949,716 377.216,445	12.419	53	591.949,716 377.216,445	54	591.956,606 377.220,947	8.23	54	591.956,606 377.220,947	55	591.967,892 377.229,414	14.109
55	591.967,892 377.229,414	56	591.977,119 377.238,6	13.02	56	591.977,119 377.238,6	57	591.984,093 377.247,755	11.509	57	591.984,093 377.247,755	58	591.990,765 377.260,707	14.569
58	591.990,765 377.260,707	59	591.994,185 377.270,111	10.007	59	591.994,185 377.270,111	60	591.997,238 377.285,371	15.562	60	591.997,238 377.285,371	61	591.997,342 377.285,437	0.123
61	591.997,342 377.285,437	62	591.998,24 377.294,88	9.486	62	591.998,24 377.294,88	63	591.998,212 377.311,137	16.257	63	591.998,212 377.311,137	64	591.995,541 377.324,035	13.172
64	591.995,541 377.324,035	65	591.988,735 377.330,56	9.429	65	591.988,735 377.330,56	66	591.988,448 377.343,862	13.305	66	591.988,448 377.343,862	67	591.991,759 377.350,362	7.295
67	591.991,759 377.350,362	68	591.993,166 377.357,036	6.821	68	591.993,166 377.357,036	69	591.992,588 377.365,236	8.22	69	591.992,588 377.365,236	70	591.987,561 377.378,614	14.291
70	591.987,561 377.378,614	71	591.985,713 377.382,911	4.678	71	591.985,713 377.382,911	72	591.985,246 377.389,928	7.032	72	591.985,246 377.389,928	73	591.977,339 377.388,339	8.065
73	591.977,339 377.388,339	74	591.977,339 377.373,415	14.924	74	591.977,339 377.373,415	75	591.978,141 377.365,351	8.104	75	591.978,141 377.365,351	76	591.977,209 377.355,727	9.669
76	591.977,209 377.355,727	77	591.973,111 377.346,457	10.135	77	591.973,111 377.346,457	78	591.965,771 377.332,501	15.768	78	591.965,771 377.332,501	79	591.964,232 377.325,101	7.558
79	591.964,232 377.325,101	80	591.963,197 377.302,778	22.347	80	591.963,197 377.302,778	81	591.962,432 377.281,23	21.562	81	591.962,432 377.281,23	82	591.958,41 377.259,946	21.661
82	591.958,41 377.259,946	83	591.948,567 377.238,251	23.823	83	591.948,567 377.238,251	84	591.940,076 377.222,789	17.64	84	591.940,076 377.222,789	85	591.919,659 377.199,052	31.31
85	591.919,659 377.199,052	86	591.910,271 377.189,229	13.588	86	591.910,271 377.189,229	87	591.886,144 377.174,394	28.323	87	591.886,144 377.174,394	88	591.867,73 377.168,432	19.355
88	591.867,73 377.168,432	89	591.852,603 377.164,465	15.639	89	591.852,603 377.164,465	90	591.833,943 377.161,77	18.854	90	591.833,943 377.161,77	91	591.831,306 377.159,423	3.53
91	591.831,306 377.159,423	92	591.825,718 377.148,542	12.232	92	591.825,718 377.148,542	93	591.819,964 377.137,338	12.595	93	591.819,964 377.137,338	94	591.804,717 377.125,324	19.412
94	591.804,717 377.125,324	95	591.785,001 377.109,788	25.102	95	591.785,001 377.109,788	96	591.770,053 377.094,688	21.247	96	591.770,053 377.094,688	97	591.756,649 377.077,15	22.074
97	591.756,649 377.077,15	98	591.730,017 377.064,021	29.692	98	591.730,017 377.064,021	99	591.714,376 377.067,837	16.1	99	591.714,376 377.067,837	100	591.704,269 377.057,265	14.626
100	591.704,269 377.057,265	101	591.689,062 377.046,031	18.906	101	591.689,062 377.046,031	102	591.683,149 377.035,174	12.363	102	591.683,149 377.035,174	103	591.681,215 377.012,026	23.229
103	591.681,215 377.012,026	104	591.670,686 377.005,345	12.47	104	591.670,686 377.005,345	105	591.666,992 376.995,024	10.962	105	591.666,992 376.995,024	106	591.653,859 376.982,175	18.373
106	591.653,859 376.982,175	107	591.644,073 376.976,222	11.454	107	591.644,073 376.976,222	108	591.632,568 376.971,33	12.502	108	591.632,568 376.971,33	109	591.629,11 376.966,975	5.561
109	591.629,11 376.966,975	110	591.619,936 376.934,891	33.37	110	591.619,936 376.934,891	111	591.607,757 376.910,235	27.499	111	591.607,757 376.910,235	112	591.599,689 376.893,342	18.721
112	591.599,689 376.893,342	113	591.580,007 376.866,137	33.578	113	591.580,007 376.866,137	114	591.542,581 376.819,839	59.533	114	591.542,581 376.819,839	115	591.528,248 376.788,67	34.306
115	591.528,248 376.788,67	116	591.512,432 376.734,985	55.967	116	591.512,432 376.734,985	117	591.486,533 376.689,437	52.396	117	591.486,533 376.689,437	118	591.461,637 376.634,916	59.936

Punct început	X / Y	Punct sfârșit	X / Y	Lungime segmen t	Punct început	X / Y	Punct sfârșit	X / Y	Lungime segmen t
118	591.461,637 376.634,916	119	591.427,494 376.580,145	64.54 2	119	591.427,494 376.580,145	1	591.520,375 376.512,826	114.7 11

\*\* Lungimile segmentelor sunt determinate în planul de proiecție Stereo 70 și sunt rotunjite la 1 milimetru.

\*\*\* Distanța dintre puncte este formată din segmente cumulate ce sunt mai mici decât valoarea 1 milimetru.

**DATE DESPRE IMOBILUL NR. 4021**

Oficiul de Cadastru și Publicitate Imobiliară PRAHOVA  
Biroul de Cadastru și Publicitate Imobiliară Ploiești

**A. Partea I. Descrierea imobilului**

TEREN Intravilan

Nr. CF vechi:67  
Nr. cadastral vechi:122

Adresa: Loc. Zanoaga, Jud. Prahova

Nr. Crt	Nr cadastral Nr. topografic	Suprafața* (mp)	Observații / Referințe
A1	23517	100	Sector cadastral:38 Teren neimprejmuit;

**Construcții**

Crt	Nr cadastral Nr. topografic	Adresa	Observații / Referințe
A1.1	23517-C1	Loc. Zanoaga, Jud. Prahova	Nr. niveluri:1; S. construita la sol:3 mp; C1 - put forat nr.1 cu Sc=3,00 mp.

**B. Partea II. Proprietari și acte**

Inscrieri privitoare la dreptul de proprietate și alte drepturi reale		Referințe
<b>2456 / 11/04/2001</b>		
Act Notarial nr. 512, din 09/04/2001 emis de NP NECULAE AURELIAN;		
B1	Intabulare, drept de PROPRIETATE, dobandit prin Lege, cota actuala 1/1 1) PROPRIETATE DE STAT, CIF:999999999999	A1
B1	Intabulare, drept de PROPRIETATEcumparare, dobandit prin Conventie, cota actuala 1/1 1) SC ROMFOSFOCHIM ACTIVE SRL, CIF:11823584	A1.1

**C. Partea III. SARCINI .**

Inscrieri privind dezmembramintele dreptului de proprietate, drepturi reale de garanție și sarcini	Referințe
NU SUNT	

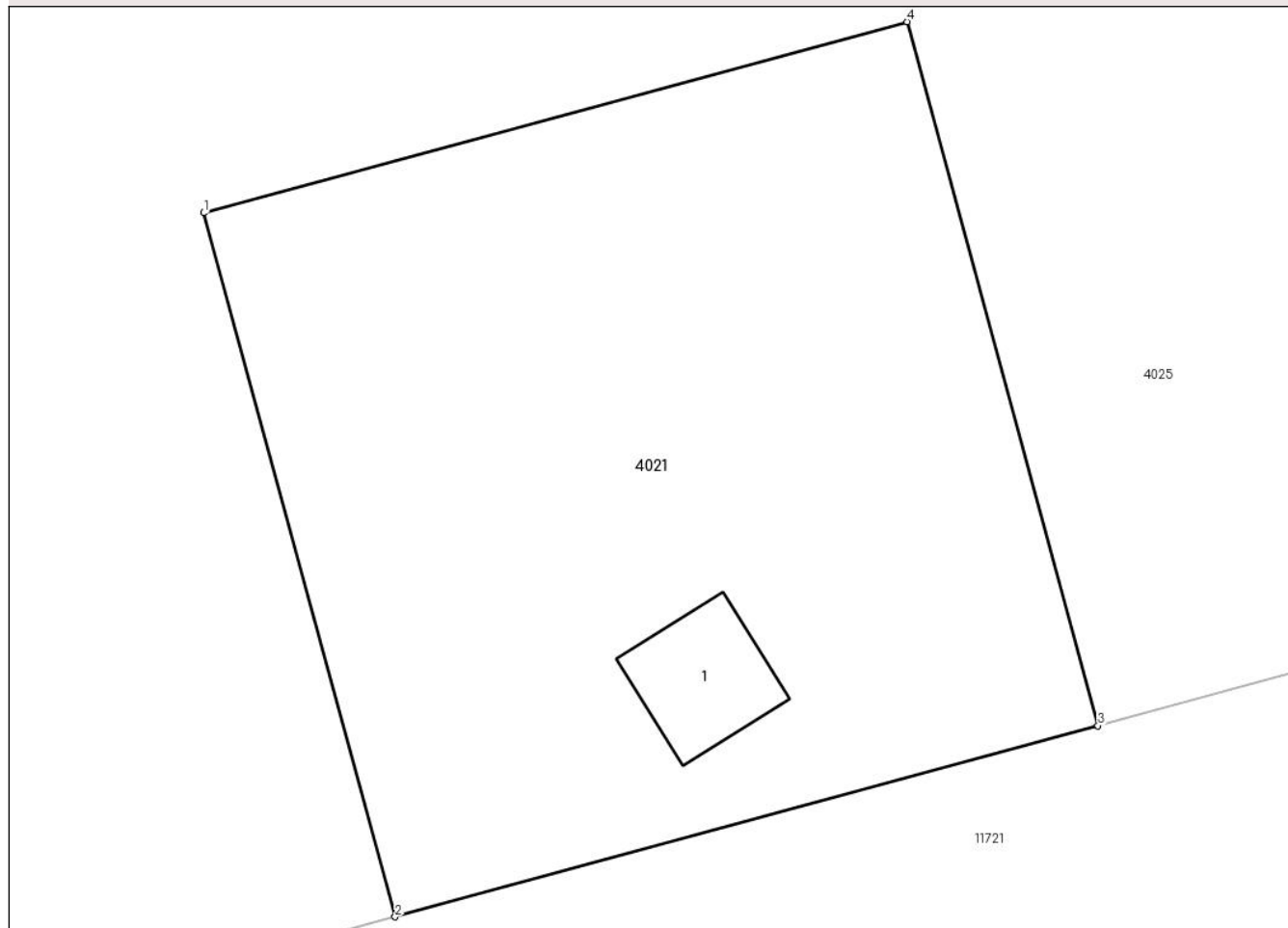
## Anexa Nr. 1 La Partea I

## Teren

Nr cadastral	Suprafața (mp)*	Observații / Referințe
23517	100	

\* Suprafața este determinată în planul de proiecție Stereo 70.

## DETALII LINIARE IMOBIL



## Date referitoare la teren

Crt	Categorie folosință	Intravilan	Suprafața (mp)	Tarla	Parcelă	Nr. topo	Observații / Referințe
1	curți constructii	DA	100	95	662	-	

## Date referitoare la construcții

Crt	Număr	Destinație construcție	Supraf. (mp)	Situație juridică	Observații / Referințe
A1.1	23517-C1	construcții industriale și edilitare	3	Cu acte	Nr. niveluri:1; S. construita la sol:3 mp; C1 - put forat nr.1 cu Sc=3,00 mp.

## Lungime Segmente

1) Valorile lungimilor segmentelor sunt obținute din proiecție în plan.

Punct început	X / Y	Punct sfârșit	X / Y	Lungime segment (** (m))
1	591.603,67 375.720,45	2	591.606,3 375.710,8	10.002
2	591.606,3 375.710,8	3	591.615,94 375.713,42	9.99
3	591.615,94 375.713,42	4	591.613,32 375.723,07	9.999



Punct început	X / Y	Punct sfârșit	X / Y	Lungime segment (** (m)
4	591.613,32 375.723,07	1	591.603,67 375.720,45	9.999

\*\* Lungimile segmentelor sunt determinate în planul de proiecție Stereo 70 și sunt rotunjite la 1 milimetru.

\*\*\* Distanța dintre puncte este formată din segmente cumulate ce sunt mai mici decât valoarea 1 milimetru.



**DATE DESPRE IMOBILUL NR. 4022**

Oficiul de Cadastru și Publicitate Imobiliară PRAHOVA  
Biroul de Cadastru și Publicitate Imobiliară Ploiești

**A. Partea I. Descrierea imobilului**

TEREN Intravilan

Nr. CF vechi:67  
Nr. cadastral vechi:123

Adresa: Loc. Zanoaga, Jud. Prahova

Nr. Crt	Nr cadastral Nr. topografic	Suprafața* (mp)	Observații / Referințe
A1	23518	100	Sector cadastral:38 Teren neimprejmuit;

**Construcții**

Crt	Nr cadastral Nr. topografic	Adresa	Observații / Referințe
A1.1	23518-C1	Loc. Zanoaga, Jud. Prahova	Nr. niveluri:1; S. construita la sol:3 mp; C1 - put forat nr.2 cu Sc=3,00 mp.

**B. Partea II. Proprietari și acte**

Inscrieri privitoare la dreptul de proprietate și alte drepturi reale		Referințe
<b>2456 / 11/04/2001</b>		
Act Notarial nr. 512, din 09/04/2001 emis de NP NECULAE AURELIAN;		
B1	Intabulare, drept de PROPRIETATE, dobandit prin Lege, cota actuala 1/1 1) PROPRIETATE DE STAT, CIF:999999999999	A1
B1	Intabulare, drept de PROPRIETATEcumparare, dobandit prin Conventie, cota actuala 1/1 1) SC ROMFOSFOCHIM ACTIVE SRL, CIF:11823584	A1.1

**C. Partea III. SARCINI .**

Inscrieri privind dezmembramintele dreptului de proprietate, drepturi reale de garanție și sarcini	Referințe
NU SUNT	

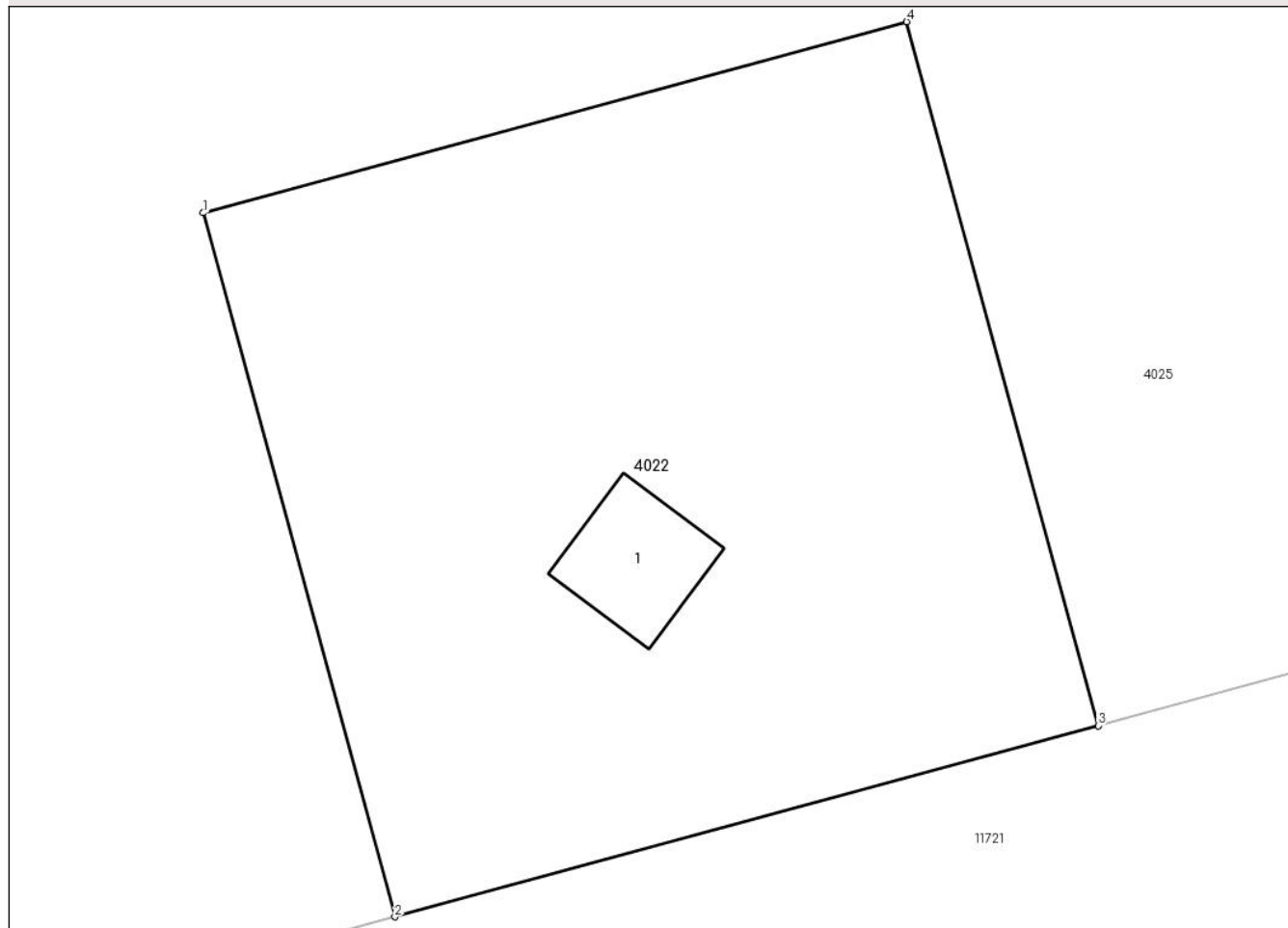
## Anexa Nr. 1 La Partea I

## Teren

Nr cadastral	Suprafața (mp)*	Observații / Referințe
23518	100	

\* Suprafața este determinată în planul de proiecție Stereo 70.

## DETALII LINIARE IMOBIL



## Date referitoare la teren

Crt	Categorie folosință	Intravilan	Suprafața (mp)	Tarla	Parcelă	Nr. topo	Observații / Referințe
1	curți constructii	DA	100	95	661	-	

## Date referitoare la construcții

Crt	Număr	Destinație construcție	Supraf. (mp)	Situație juridică	Observații / Referințe
A1.1	23518-C1	construcții industriale și edilitare	3	Cu acte	Nr. niveluri:1; S. construita la sol:3 mp; C1 - put forat nr.2 cu Sc=3,00 mp.

## Lungime Segmente

1) Valorile lungimilor segmentelor sunt obținute din proiecție în plan.

Punct început	X / Y	Punct sfârșit	X / Y	Lungime segment (** (m))
1	591.760,64 375.763,03	2	591.763,27 375.753,38	10.002
2	591.763,27 375.753,38	3	591.772,92 375.756,0	9.999
3	591.772,92 375.756,0	4	591.770,29 375.765,65	10.002

Punct început	X / Y	Punct sfârșit	X / Y	Lungime segment (** (m)
4	591.770,29 375.765,65	1	591.760,64 375.763,03	9.999

\*\* Lungimile segmentelor sunt determinate în planul de proiecție Stereo 70 și sunt rotunjite la 1 milimetru.

\*\*\* Distanța dintre puncte este formată din segmente cumulate ce sunt mai mici decât valoarea 1 milimetru.



**DATE DESPRE IMOBILUL NR. 4023**

Oficiul de Cadastru și Publicitate Imobiliară PRAHOVA  
Biroul de Cadastru și Publicitate Imobiliară Ploiești

**A. Partea I. Descrierea imobilului**

TEREN Extravilan

Nr. CF vechi:67

Nr. cadastral vechi:124

Adresa: Jud. Prahova

Nr. Crt	Nr cadastral Nr. topografic	Suprafața* (mp)	Observații / Referințe
A1	23519	100	Sector cadastral:38 Teren neimprejmuit;

**Construcții**

Crt	Nr cadastral Nr. topografic	Adresa	Observații / Referințe
A1.1	23519-C1	Jud. Prahova	Nr. niveluri:1; S. construita la sol:3 mp; C1 - put forat nr.3 cu Sc=3,00 mp.

**B. Partea II. Proprietari și acte**

Inscrieri privitoare la dreptul de proprietate și alte drepturi reale		Referințe
<b>2456 / 11/04/2001</b>		
Act Notarial nr. 512, din 09/04/2001 emis de NP NECULAE AURELIAN;		
B1	Intabulare, drept de PROPRIETATE, dobandit prin Lege, cota actuala 1/1 1) PROPRIETATE DE STAT, CIF:999999999999	A1
B1	Intabulare, drept de PROPRIETATEcumparare, dobandit prin Conventie, cota actuala 1/1 1) SC ROMFOSFOCHIM ACTIVE SRL, CIF:11823584	A1.1

**C. Partea III. SARCINI .**

Inscrieri privind dezmembramintele dreptului de proprietate, drepturi reale de garanție și sarcini	Referințe
NU SUNT	

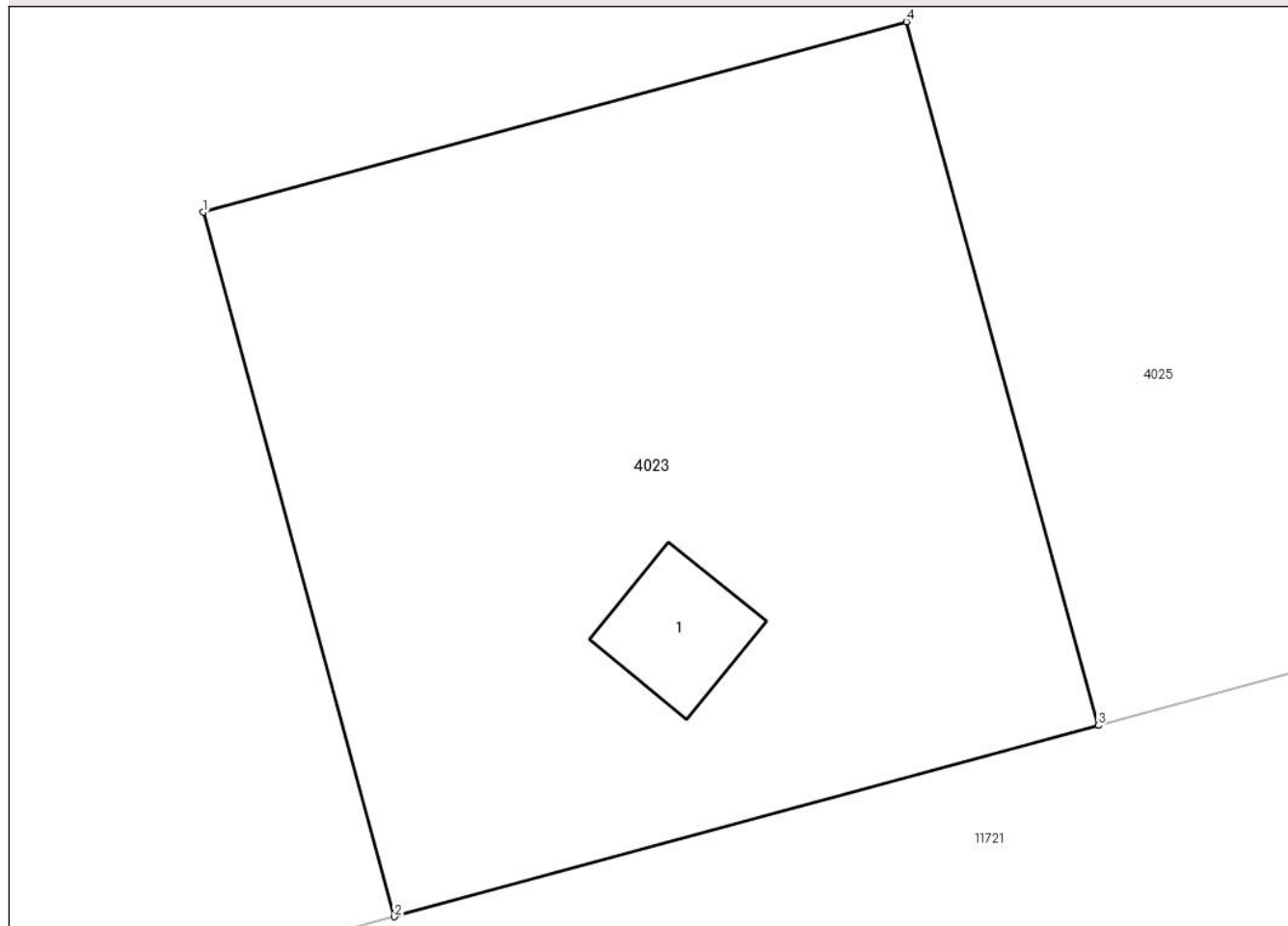
## Anexa Nr. 1 La Partea I

## Teren

Nr cadastral	Suprafața (mp)*	Observații / Referințe
23519	100	

\* Suprafața este determinată în planul de proiecție Stereo 70.

## DETALII LINIARE IMOBIL



## Date referitoare la teren

Crt	Categorie folosință	Intravilan	Suprafața (mp)	Tarla	Parcelă	Nr. topo	Observații / Referințe
1	curți constructii	NU	100	95	660	-	

## Date referitoare la construcții

Crt	Număr	Destinație construcție	Supraf. (mp)	Situație juridică	Observații / Referințe
A1.1	23519-C1	construcții industriale și edilitare	3	Cu acte	Nr. niveluri:1; S. construita la sol:3 mp; C1 - put forat nr.3 cu Sc=3,00 mp.

## Lungime Segmente

1) Valorile lungimilor segmentelor sunt obținute din proiecție în plan.

Punct început	X / Y	Punct sfârșit	X / Y	Lungime segment (** (m))
1	591.935,25 375.810,39	2	591.937,87 375.800,74	9.999
2	591.937,87 375.800,74	3	591.947,52 375.803,36	9.999
3	591.947,52 375.803,36	4	591.944,89 375.813,0	9.992



Punct început	X / Y	Punct sfârșit	X / Y	Lungime segment (** (m)
4	591.944,89 375.813,0	1	591.935,25 375.810,39	9.987

\*\* Lungimile segmentelor sunt determinate în planul de proiecție Stereo 70 și sunt rotunjite la 1 milimetru.

\*\*\* Distanța dintre puncte este formată din segmente cumulate ce sunt mai mici decât valoarea 1 milimetru.



**DATE DESPRE IMOBILUL NR. 4024**

Oficiul de Cadastru și Publicitate Imobiliară PRAHOVA  
Biroul de Cadastru și Publicitate Imobiliară Ploiești

**A. Partea I. Descrierea imobilului**

TEREN Extravilan

Nr. CF vechi:67

Nr. cadastral vechi:125

Adresa: Jud. Prahova

Nr. Crt	Nr cadastral Nr. topografic	Suprafața* (mp)	Observații / Referințe
A1	23520	100	Sector cadastral:38 Teren neimprejmuit;

**Construcții**

Crt	Nr cadastral Nr. topografic	Adresa	Observații / Referințe
A1.1	23520-C1	Jud. Prahova	Nr. niveluri:1; S. construita la sol:3 mp; C1 - put forat nr.4 cu Sc=3,00 mp.

**B. Partea II. Proprietari și acte**

Inscrieri privitoare la dreptul de proprietate și alte drepturi reale		Referințe
<b>2456 / 11/04/2001</b>		
Act Notarial nr. 512, din 09/04/2001 emis de NP NECULAE AURELIAN;		
B1	Intabulare, drept de PROPRIETATE, dobandit prin Lege, cota actuala 1/1 1) PROPRIETATE DE STAT, CIF:999999999999	A1
B1	Intabulare, drept de PROPRIETATEcumparare, dobandit prin Conventie, cota actuala 1/1 1) SC ROMFOSFOCHIM ACTIVE SRL, CIF:11823584	A1.1

**C. Partea III. SARCINI .**

Inscrieri privind dezmembramintele dreptului de proprietate, drepturi reale de garanție și sarcini	Referințe
NU SUNT	

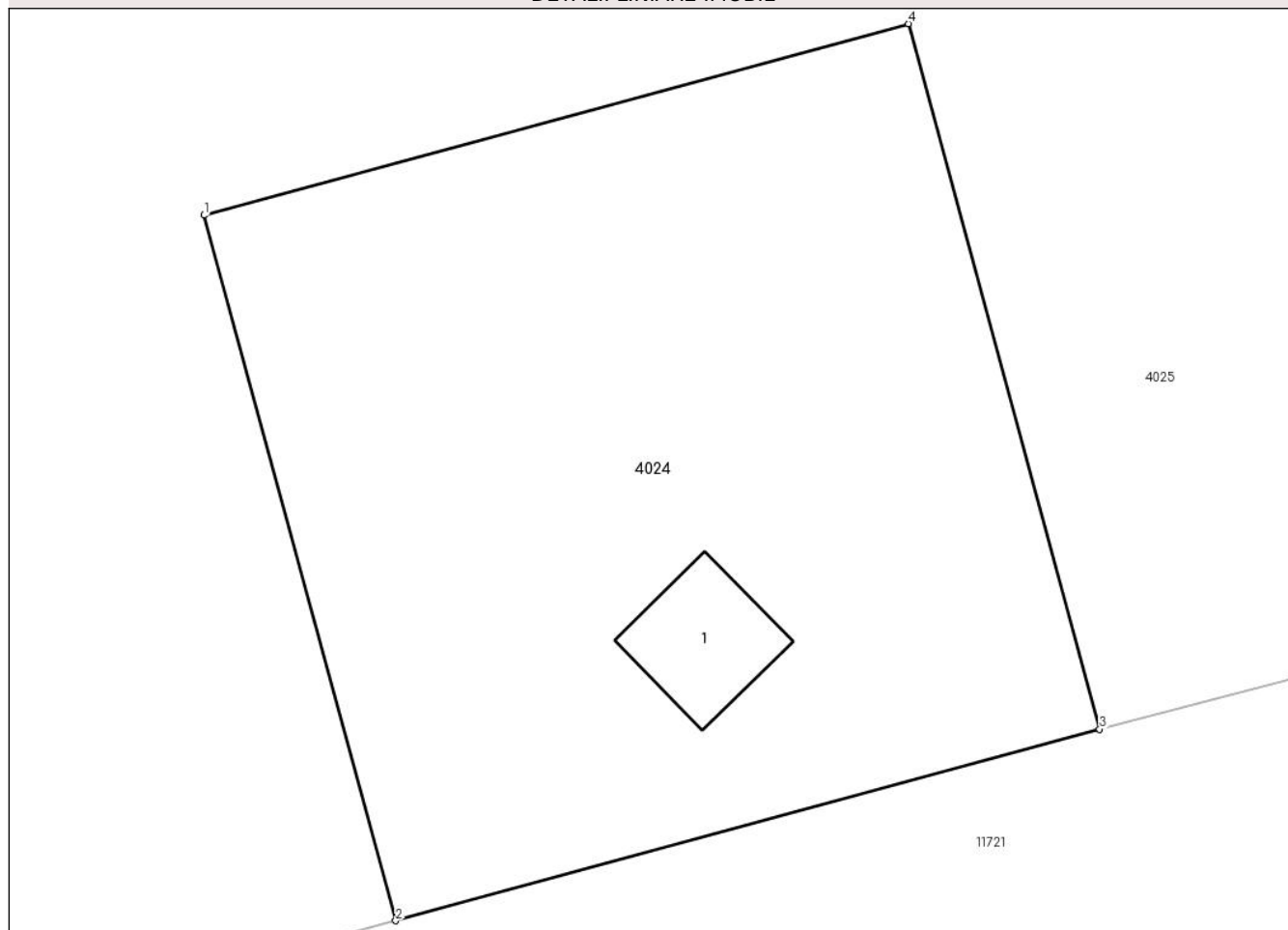
## Anexa Nr. 1 La Partea I

## Teren

Nr cadastral	Suprafața (mp)*	Observații / Referințe
23520	100	

\* Suprafața este determinată în planul de proiecție Stereo 70.

## DETALII LINIARE IMOBIL



## Date referitoare la teren

Crt	Categorie folosință	Intravilan	Suprafața (mp)	Tarla	Parcelă	Nr. topo	Observații / Referințe
1	curți constructii	NU	100	95	659	-	

## Date referitoare la construcții

Crt	Număr	Destinație construcție	Supraf. (mp)	Situație juridică	Observații / Referințe
A1.1	23520-C1	construcții industriale și edilitare	3	Cu acte	Nr. niveluri:1; S. construita la sol:3 mp; C1 - put forat nr.4 cu Sc=3,00 mp.

## Lungime Segmente

1) Valorile lungimilor segmentelor sunt obținute din proiecție în plan.

Punct început	X / Y	Punct sfârșit	X / Y	Lungime segment (** (m))
1	592.054,18 375.842,65	2	592.056,81 375.833,0	10.002
2	592.056,81 375.833,0	3	592.066,45 375.835,62	9.99
3	592.066,45 375.835,62	4	592.063,83 375.845,27	9.999

Punct început	X / Y	Punct sfârșit	X / Y	Lungime segment (** (m)
4	592.063,83 375.845,27	1	592.054,18 375.842,65	9.999

\*\* Lungimile segmentelor sunt determinate în planul de proiecție Stereo 70 și sunt rotunjite la 1 milimetru.

\*\*\* Distanța dintre puncte este formată din segmente cumulate ce sunt mai mici decât valoarea 1 milimetru.



**DATE DESPRE IMOBILUL NR. 4025**

Oficiul de Cadastru și Publicitate Imobiliară PRAHOVA  
Biroul de Cadastru și Publicitate Imobiliară Ploiești

**A. Partea I. Descrierea imobilului**

TEREN Extravilan

Nr. CF vechi:2588

Nr. cadastral vechi:10838

Adresa: Jud. Prahova, ;

Nr. Crt	Nr cadastral Nr. topografic	Suprafața* (mp)	Observații / Referințe
A1	20885	15.000	Sector cadastral:38 Teren neimprejmuit;

**B. Partea II. Proprietari și acte**

Inscrieri privitoare la dreptul de proprietate și alte drepturi reale		Referințe
<b>80147 / 03/08/2015</b>		
Act Notarial nr. 1161, din 31/07/2015 emis de NP DAN OLIVIU VASILICA;		
B4	Intabulare, drept de PROPRIETATE, dobandit prin Conventie, cota actuala 1/1 1) SC AGRONATURA GECO SRL, CIF:28835320	A1

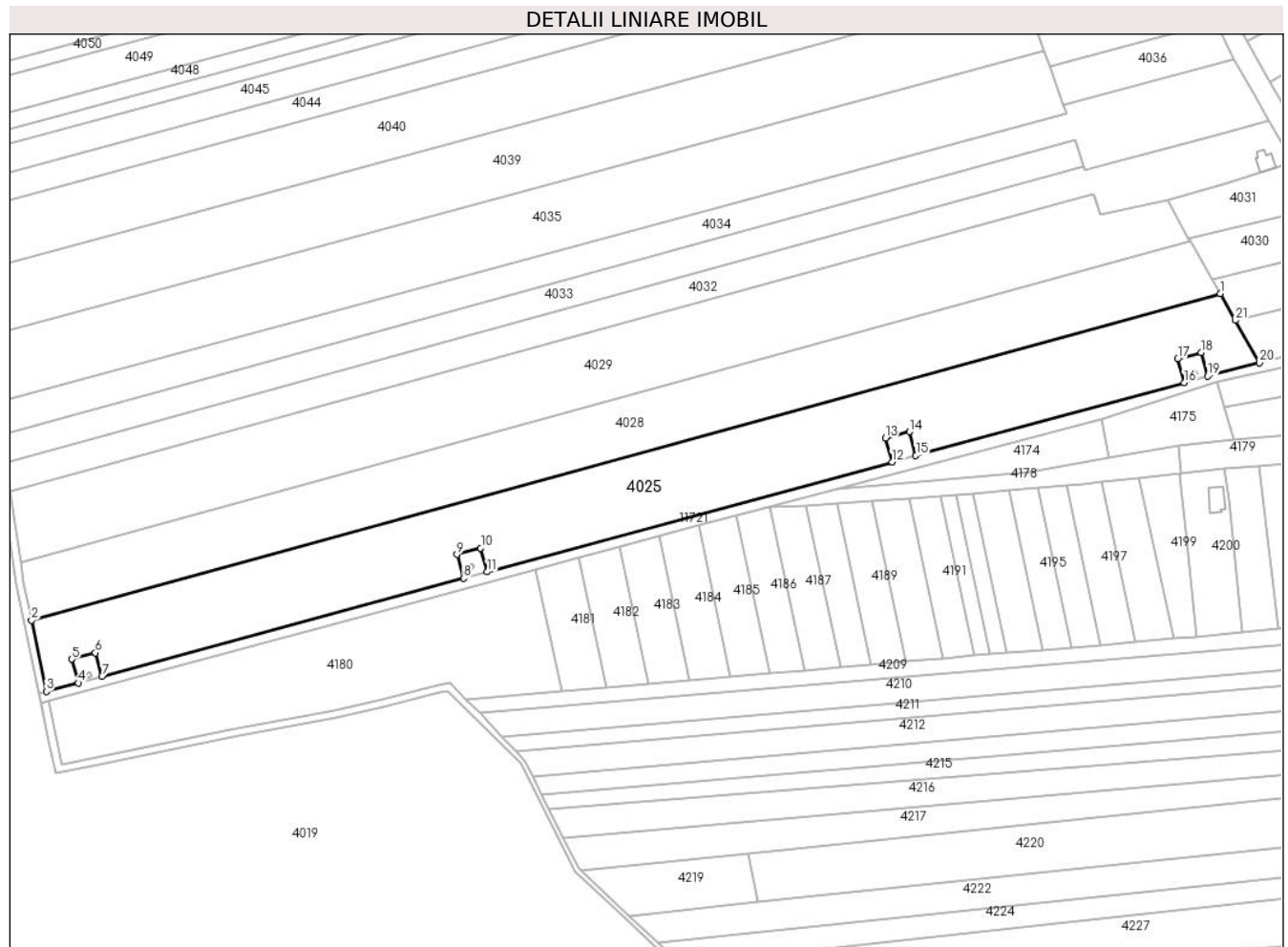
**C. Partea III. SARCINI .**

Inscrieri privind dezmembramintele dreptului de proprietate, drepturi reale de garanție și sarcini	Referințe
NU SUNT	

**Teren**

Nr cadastral	Suprafața (mp)*	Observații / Referințe
20885	15.000	

\* Suprafața este determinată în planul de proiecție Stereo 70.



**Date referitoare la teren**

Crt	Categorie folosință	Intra vilan	Suprafața (mp)	Tarla	Parcelă	Nr. topo	Observații / Referințe
1	arabil	NU	15.000	95	669/1	-	

**Lungime Segmente**

1) Valorile lungimilor segmentelor sunt obținute din proiecție în plan.

Punct început	X / Y	Punct sfârșit	X / Y	Lungime segment (** (m)
1	592.071,554 375.869,23	2	591.587,267 375.736,329	502.191
3	591.593,275 375.707,283	4	591.606,3 375.710,8	13.492
5	591.603,67 375.720,45	6	591.613,32 375.723,07	9.999
7	591.615,94 375.713,42	8	591.763,27 375.753,38	152.653
9	591.760,64 375.763,03	10	591.770,29 375.765,65	9.999

Punct început	X / Y	Punct sfârșit	X / Y	Lungime segment (** (m)
2	591.587,267 375.736,329	3	591.593,275 375.707,283	29.661
4	591.606,3 375.710,8	5	591.603,67 375.720,45	10.002
6	591.613,32 375.723,07	7	591.615,94 375.713,42	9.999
8	591.763,27 375.753,38	9	591.760,64 375.763,03	10.002
10	591.770,29 375.765,65	11	591.772,92 375.756,0	10.002



Punct început	X / Y	Punct sfârșit	X / Y	Lungime segment (** (m)
11	591.772,92 375.756,0	12	591.937,87 375.800,74	170.91
13	591.935,25 375.810,39	14	591.944,89 375.813,0	9.987
15	591.947,52 375.803,36	16	592.056,81 375.833,0	113.238
17	592.054,18 375.842,65	18	592.063,83 375.845,27	9.999
19	592.066,45 375.835,62	20	592.087,502 375.841,118	21.758
21	592.077,744 375.858,317	1	592.071,554 375.869,23	12.546

Punct început	X / Y	Punct sfârșit	X / Y	Lungime segment (** (m)
12	591.937,87 375.800,74	13	591.935,25 375.810,39	9.999
14	591.944,89 375.813,0	15	591.947,52 375.803,36	9.992
16	592.056,81 375.833,0	17	592.054,18 375.842,65	10.002
18	592.063,83 375.845,27	19	592.066,45 375.835,62	9.999
20	592.087,502 375.841,118	21	592.077,744 375.858,317	19.775

\*\* Lungimile segmentelor sunt determinate în planul de proiecție Stereo 70 și sunt rotunjite la 1 milimetru.

\*\*\* Distanța dintre puncte este formată din segmente cumulate ce sunt mai mici decât valoarea 1 milimetru.



**DATE DESPRE IMOBILUL NR. 4026**

Oficiul de Cadastru și Publicitate Imobiliară PRAHOVA  
Biroul de Cadastru și Publicitate Imobiliară Ploiești

**A. Partea I. Descrierea imobilului**

TEREN Intravilan

Adresa: Loc. Zanoaga, Jud. Prahova

Nr. Crt	Nr cadastral Nr. topografic	Suprafața* (mp)	Observații / Referințe
A1		1.000	Sector cadastral:38 Teren neimprejmuit;

**B. Partea II. Proprietari și acte**

Inscrieri privitoare la dreptul de proprietate și alte drepturi reale	Referințe
/	
Act Administrativ nr. 11618, din 04/11/1993 emis de COMISIA JUDETEANA PRAHOVA;	
B1	A1
Intabulare, drept de PROPRIETATE, dobandit prin Reconstituire, cota actuala 1/1 1) NICODIM I EMILIA	

**C. Partea III. SARCINI .**

Inscrieri privind dezmembramintele dreptului de proprietate, drepturi reale de garanție și sarcini	Referințe
NU SUNT	

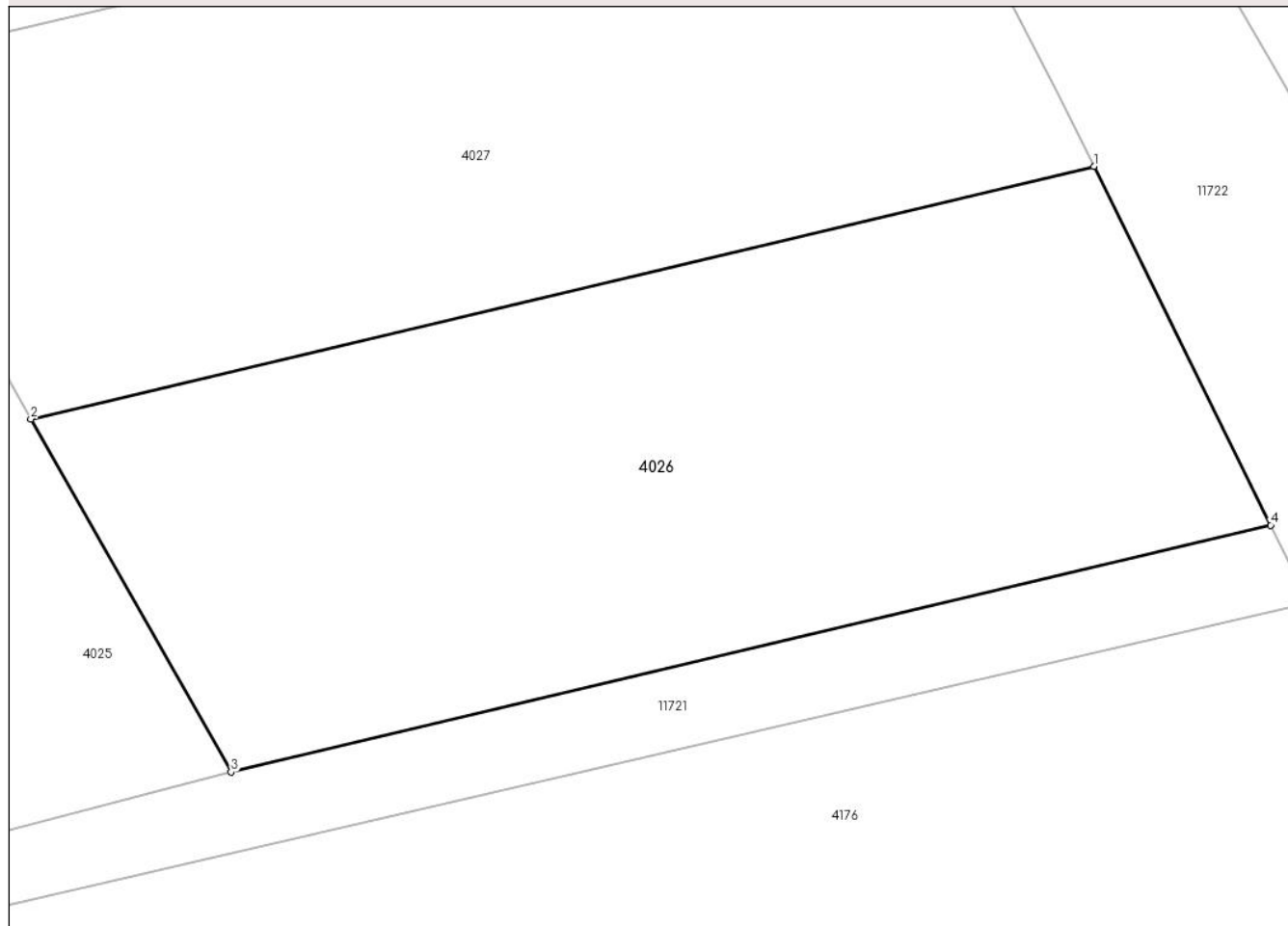
## Anexa Nr. 1 La Partea I

## Teren

Nr cadastral	Suprafața (mp)*	Observații / Referințe
	1.000	

\* Suprafața este determinată în planul de proiecție Stereo 70.

## DETALII LINIARE IMOBIL



## Date referitoare la teren

Crt	Categorie folosință	Intravilan	Suprafața (mp)	Tarla	Parcelă	Nr. topo	Observații / Referințe
1	arabil	DA	1.000	95	669/2	-	

## Lungime Segmente

1) Valorile lungimilor segmentelor sunt obținute din proiecție în plan.

Punct început	X / Y	Punct sfârșit	X / Y	Lungime segment (** (m)
1	592.129,56 375.870,61	2	592.077,744 375.858,317	53.254
2	592.077,744 375.858,317	3	592.087,502 375.841,118	19.775
3	592.087,502 375.841,118	4	592.138,174 375.853,139	52.079
4	592.138,174 375.853,139	1	592.129,56 375.870,61	19.479

\*\* Lungimile segmentelor sunt determinate în planul de proiecție Stereo 70 și sunt rotunjite la 1 milimetru.

**\*\*\* Distanța dintre puncte este formată din segmente cumulate ce sunt mai mici decât valoarea 1 milimetru.**



**DATE DESPRE IMOBILUL NR. 4027**

Oficiul de Cadastru și Publicitate Imobiliară PRAHOVA  
Biroul de Cadastru și Publicitate Imobiliară Ploiești

**A. Partea I. Descrierea imobilului**

TEREN Intravilan

Adresa: Loc. Zanoaga, Jud. Prahova

Nr. Crt	Nr cadastral Nr. topografic	Suprafața* (mp)	Observații / Referințe
A1		1.000	Sector cadastral:38 Teren neimprejmuit;

**B. Partea II. Proprietari și acte**

Inscrieri privitoare la dreptul de proprietate și alte drepturi reale	Referințe
/	
Act Administrativ nr. 8999, din 19/10/1993 emis de COMISIA JUDETEANA PRAHOVA;	
B1	A1
Intabulare, drept de PROPRIETATE, dobandit prin Reconstituire, cota actuala 1/1 1) STAN M ELENA	

**C. Partea III. SARCINI .**

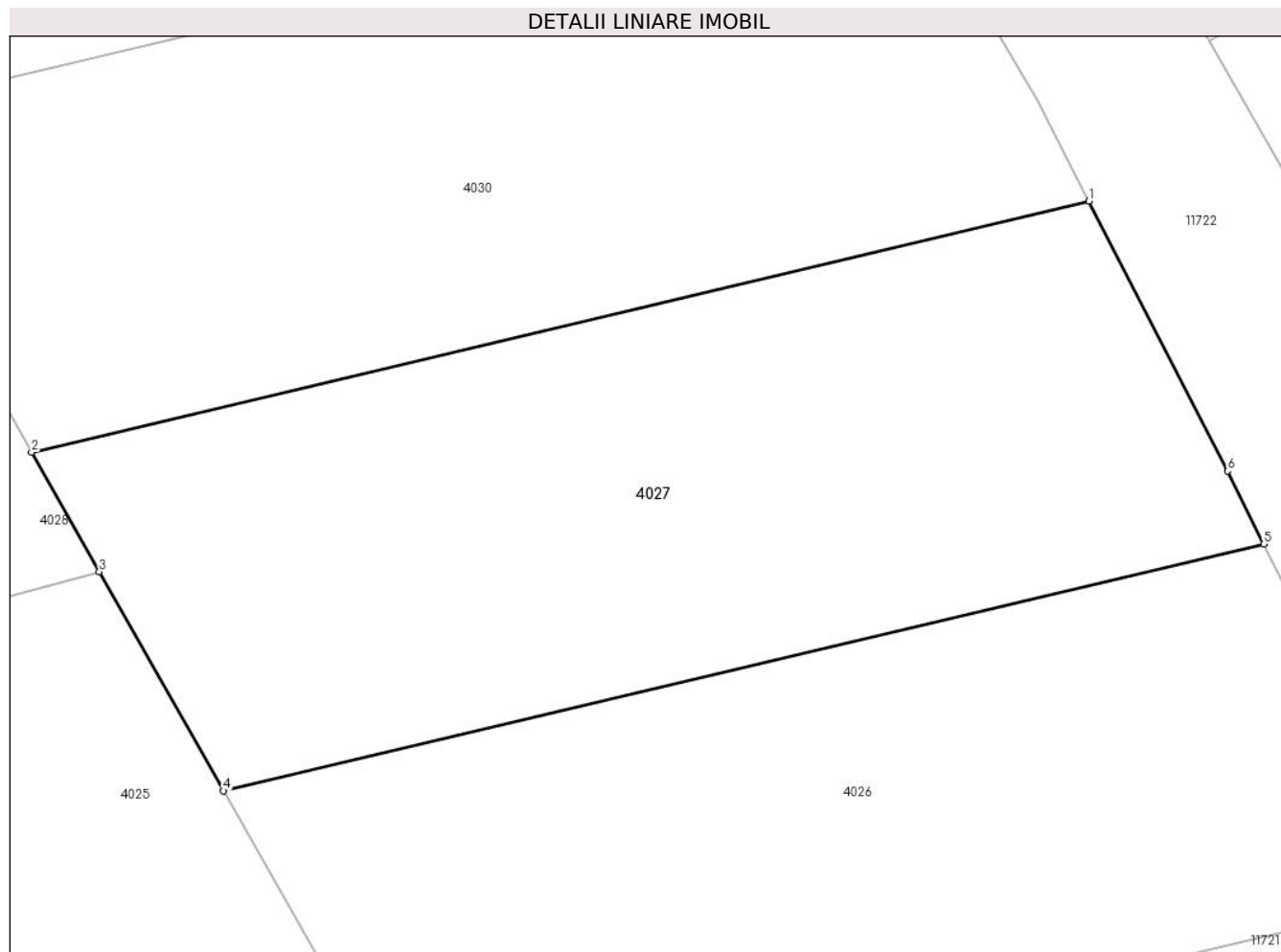
Inscrieri privind dezmembramintele dreptului de proprietate, drepturi reale de garanție și sarcini	Referințe
NU SUNT	

## Anexa Nr. 1 La Partea I

## Teren

Nr cadastral	Suprafața (mp)*	Observații / Referințe
	1.000	

\* Suprafața este determinată în planul de proiecție Stereo 70.



## Date referitoare la teren

Crt	Categorie folosință	Intravilan	Suprafața (mp)	Tarla	Parcelă	Nr. topo	Observații / Referințe
1	arabil	DA	1.000	95	669/3	-	

## Lungime Segmente

1) Valorile lungimilor segmentelor sunt obținute din proiecție în plan.

Punct început	X / Y	Punct sfârșit	X / Y	Lungime segment (** (m)
1	592.120,85 375.887,674	2	592.068,178 375.875,179	54.133
2	592.068,178 375.875,179	3	592.071,554 375.869,23	6.84
3	592.071,554 375.869,23	4	592.077,744 375.858,317	12.546
4	592.077,744 375.858,317	5	592.129,56 375.870,61	53.254
5	592.129,56 375.870,61	6	592.127,769 375.874,243	4.051



Punct început	X / Y	Punct sfârșit	X / Y	Lungime segment (** (m)
6	592.127,769 375.874,243	1	592.120,85 375.887,674	15.109

\*\* Lungimile segmentelor sunt determinate în planul de proiecție Stereo 70 și sunt rotunjite la 1 milimetru.

\*\*\* Distanța dintre puncte este formată din segmente cumulate ce sunt mai mici decât valoarea 1 milimetru.



**DATE DESPRE IMOBILUL NR. 4028**

Oficiul de Cadastru și Publicitate Imobiliară PRAHOVA  
Biroul de Cadastru și Publicitate Imobiliară Ploiești

**A. Partea I. Descrierea imobilului**

TEREN Extravilan

Adresa: Jud. Prahova

Nr. Crt	Nr cadastral Nr. topografic	Suprafața* (mp)	Observații / Referințe
A1		11.800	Sector cadastral:38 Teren neimprejmuit;

**B. Partea II. Proprietari și acte**

Inscrieri privitoare la dreptul de proprietate și alte drepturi reale	Referințe
/	
Act Administrativ nr. 8987, din 10/09/1993 emis de COMISIA JUDETEANA PRAHOVA;	
B1	A1
Intabulare, drept de PROPRIETATE, dobandit prin Reconstituire, cota actuala 1/1 1) VERCHEA D ION	

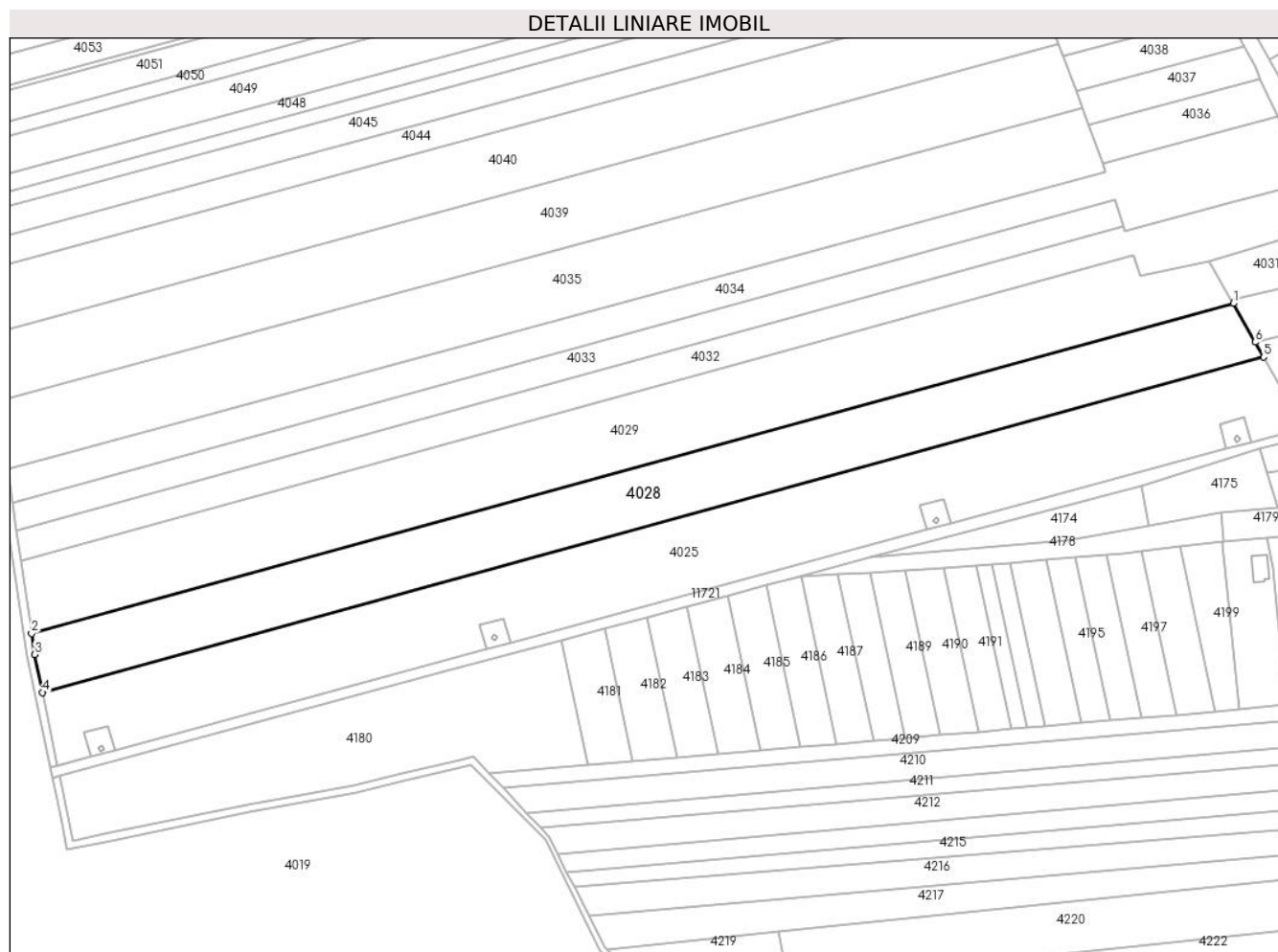
**C. Partea III. SARCINI .**

Inscrieri privind dezmembramintele dreptului de proprietate, drepturi reale de garanție și sarcini	Referințe
NU SUNT	

**Teren**

Nr cadastral	Suprafața (mp)*	Observații / Referințe
	11.800	

\* Suprafața este determinată în planul de proiecție Stereo 70.



**Date referitoare la teren**

Crt	Categorie folosință	Intravilan	Suprafața (mp)	Tarla	Parcelă	Nr. topo	Observații / Referințe
1	arabil	NU	11.800	95	669/4	-	

**Lungime Segmente**

1) Valorile lungimilor segmentelor sunt obținute din proiecție în plan.

Punct început	X / Y	Punct sfârșit	X / Y	Lungime segment (** (m)
1	592.059,501 375.890,476	2	591.582,922 375.759,69	494.198
2	591.582,922 375.759,69	3	591.584,161 375.751,345	8.437
3	591.584,161 375.751,345	4	591.587,267 375.736,329	15.334
4	591.587,267 375.736,329	5	592.071,554 375.869,23	502.191
5	592.071,554 375.869,23	6	592.068,178 375.875,179	6.84

Punct început	X / Y	Punct sfârșit	X / Y	Lungime segment (** (m)
6	592.068,178 375.875,179	1	592.059,501 375.890,476	17.587

\*\* Lungimile segmentelor sunt determinate în planul de proiecție Stereo 70 și sunt rotunjite la 1 milimetru.

\*\*\* Distanța dintre puncte este formată din segmente cumulate ce sunt mai mici decât valoarea 1 milimetru.



**DATE DESPRE IMOBILUL NR. 4029**

Oficiul de Cadastru și Publicitate Imobiliară PRAHOVA  
Biroul de Cadastru și Publicitate Imobiliară Ploiești

**A. Partea I. Descrierea imobilului**

TEREN Extravilan

Adresa: Jud. Prahova

Nr. Crt	Nr cadastral Nr. topografic	Suprafața* (mp)	Observații / Referințe
A1		13.900	Sector cadastral:38 Teren neimprejmuit;

**B. Partea II. Proprietari și acte**

Inscrieri privitoare la dreptul de proprietate și alte drepturi reale		Referințe
/		
Act Administrativ nr. 8970, din 10/09/1993 emis de COMISIA JUDETEANA PRAHOVA;		
B1	Intabulare, drept de PROPRIETATE, dobandit prin Reconstituire, cota actuala 1/1 1) BUCUR NICOLAE 2) BUCUR GHEORGHE 3) RUS MARIA 4) MUNTEANU EMILIA	A1

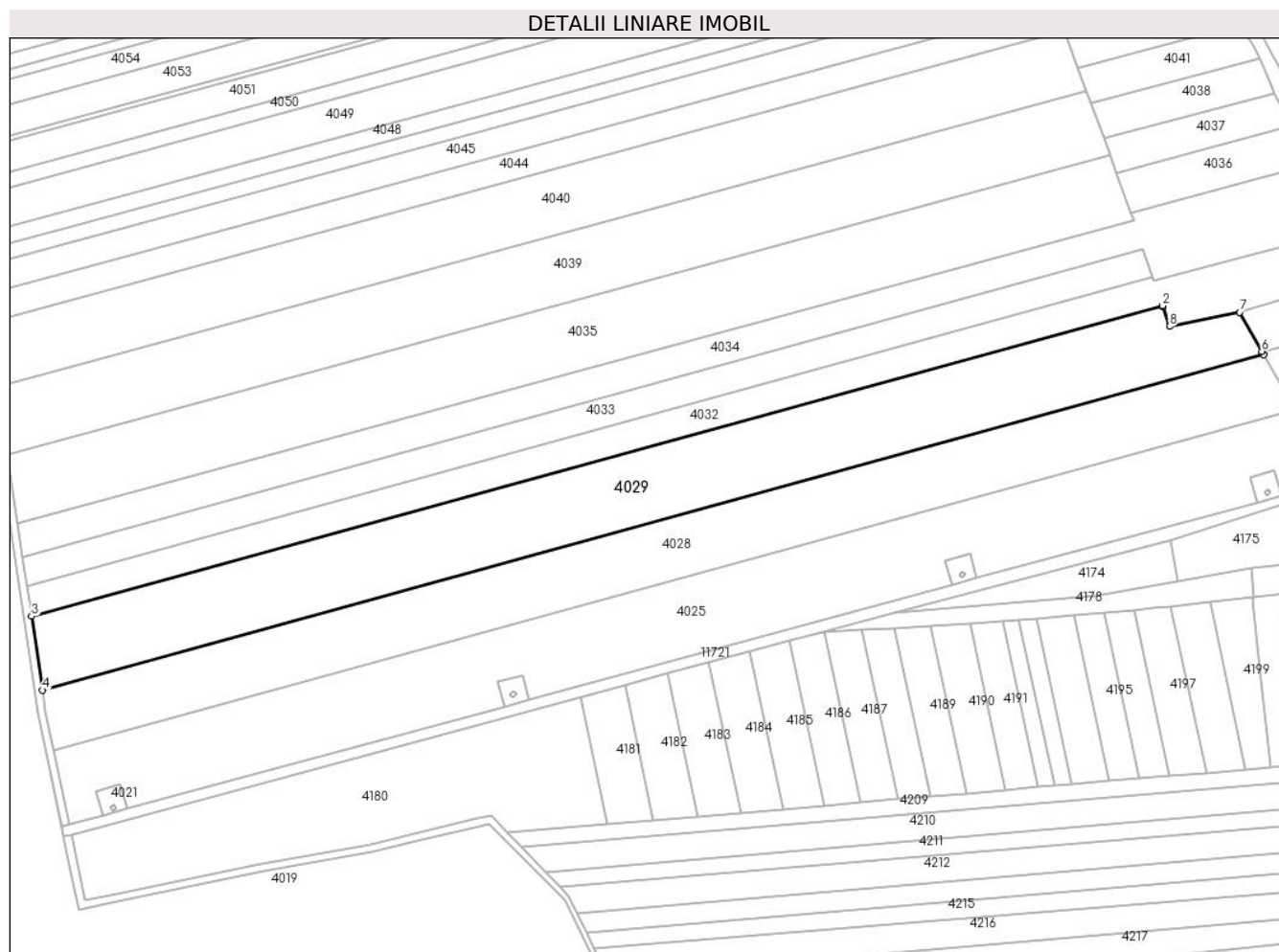
**C. Partea III. SARCINI .**

Inscrieri privind dezmembramintele dreptului de proprietate, drepturi reale de garanție și sarcini	Referințe
NU SUNT	

**Teren**

Nr cadastral	Suprafața (mp)*	Observații / Referințe
	13.900	

\* Suprafața este determinată în planul de proiecție Stereo 70.



**Date referitoare la teren**

Crt	Categorie folosință	Intravilan	Suprafața (mp)	Tarla	Parcelă	Nr. topo	Observații / Referințe
1	arabil	NU	13.900	95	669/5	-	

**Lungime Segmente**

1) Valorile lungimilor segmentelor sunt obținute din proiecție în plan.

Punct început	X / Y	Punct sfârșit	X / Y	Lungime segment (** (m)
1	592.020,079 375.909,102	2	592.019,89 375.909,63	0.561
2	592.019,89 375.909,63	3	591.578,638 375.788,54	457.565
3	591.578,638 375.788,54	4	591.582,922 375.759,69	29.166
4	591.582,922 375.759,69	5	592.059,501 375.890,476	494.198
5	592.059,501 375.890,476	6	592.058,716 375.891,86	1.591



Punct început	X / Y	Punct sfârșit	X / Y	Lungime segment (** (m)
6	592.058,716 375.891,86	7	592.050,08 375.907,081	17.501
7	592.050,08 375.907,081	8	592.022,759 375.901,601	27.865
8	592.022,759 375.901,601	1	592.020,079 375.909,102	7.965

\*\* Lungimile segmentelor sunt determinate în planul de proiecție Stereo 70 și sunt rotunjite la 1 milimetru.

\*\*\* Distanța dintre puncte este formată din segmente cumulate ce sunt mai mici decât valoarea 1 milimetru.



**DATE DESPRE IMOBILUL NR. 4030**

Oficiul de Cadastru și Publicitate Imobiliară PRAHOVA  
Biroul de Cadastru și Publicitate Imobiliară Ploiești

**A. Partea I. Descrierea imobilului**

TEREN Intravilan

Adresa: Loc. Zanoaga, Jud. Prahova

Nr. Crt	Nr cadastral Nr. topografic	Suprafața* (mp)	Observații / Referințe
A1		1.000	Sector cadastral:38 Teren neimprejmuit;

**B. Partea II. Proprietari și acte**

Inscrieri privitoare la dreptul de proprietate și alte drepturi reale	Referințe
/	
Act Administrativ nr. 8982, din 10/09/1993 emis de COMISIA JUDETEANA PRAHOVA;	
B1	A1
Intabulare, drept de PROPRIETATE, dobandit prin Reconstituire, cota actuala 1/1 1) PETRE VICTORIA	

**C. Partea III. SARCINI .**

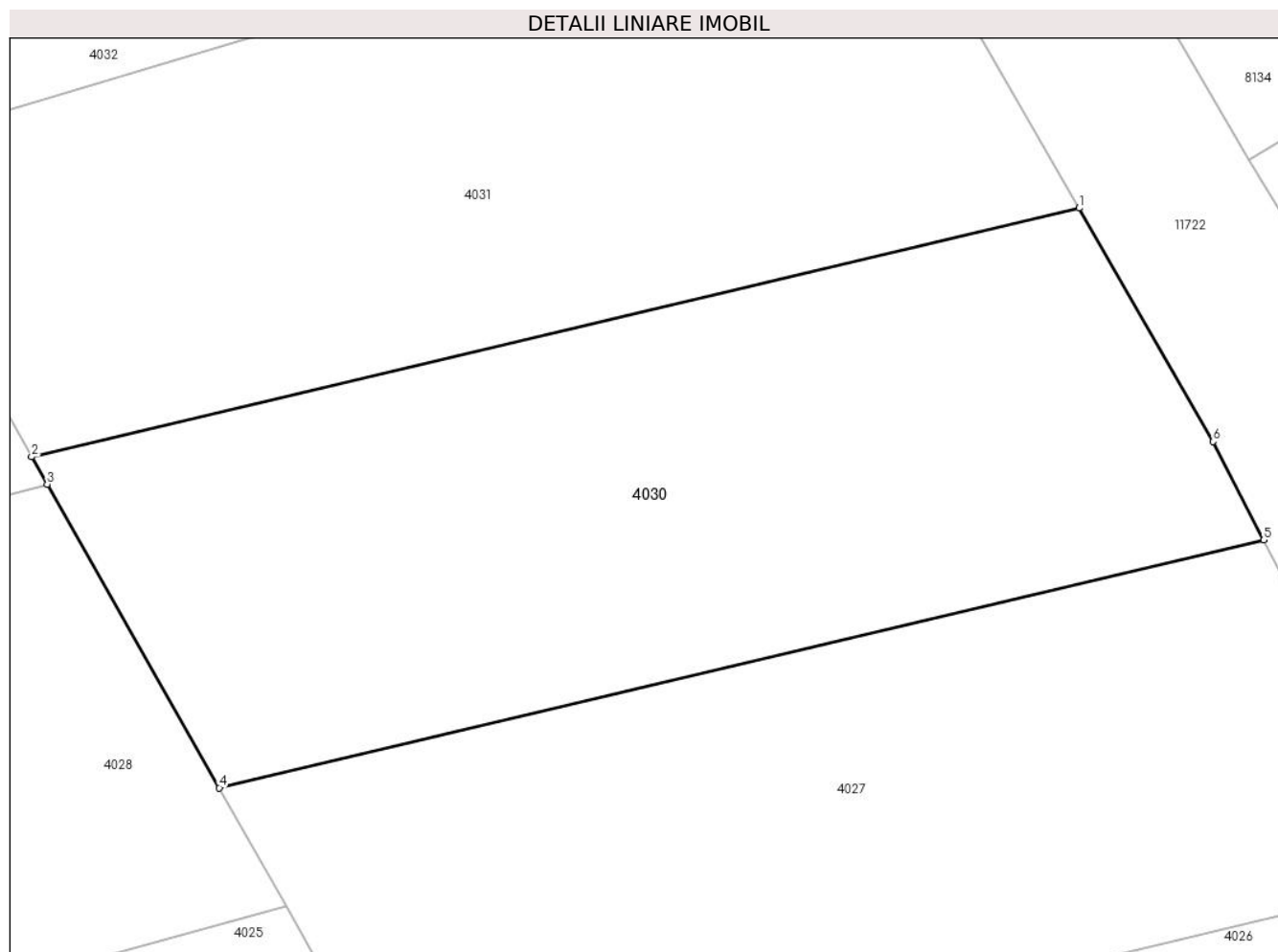
Inscrieri privind dezmembramintele dreptului de proprietate, drepturi reale de garanție și sarcini	Referințe
NU SUNT	

## Anexa Nr. 1 La Partea I

## Teren

Nr cadastral	Suprafața (mp)*	Observații / Referințe
	1.000	

\* Suprafața este determinată în planul de proiecție Stereo 70.



## Date referitoare la teren

Crt	Categorie folosință	Intravilan	Suprafața (mp)	Tarla	Parcelă	Nr. topo	Observații / Referințe
1	arabil	DA	1.000	95	669/6	-	

## Lungime Segmente

1) Valorile lungimilor segmentelor sunt obținute din proiecție în plan.

Punct început	X / Y	Punct sfârșit	X / Y	Lungime segment (** (m)
1	592.111,538 375.904,391	2	592.058,716 375.891,86	54.289
2	592.058,716 375.891,86	3	592.059,501 375.890,476	1.591
3	592.059,501 375.890,476	4	592.068,178 375.875,179	17.587
4	592.068,178 375.875,179	5	592.120,85 375.887,674	54.133
5	592.120,85 375.887,674	6	592.118,299 375.892,625	5.569

Punct început	X / Y	Punct sfârșit	X / Y	Lungime segment (** (m)
6	592.118,299 375.892,625	1	592.111,538 375.904,391	13.57

\*\* Lungimile segmentelor sunt determinate în planul de proiecție Stereo 70 și sunt rotunjite la 1 milimetru.

\*\*\* Distanța dintre puncte este formată din segmente cumulate ce sunt mai mici decât valoarea 1 milimetru.



**DATE DESPRE IMOBILUL NR. 4031**

Oficiul de Cadastru și Publicitate Imobiliară PRAHOVA  
Biroul de Cadastru și Publicitate Imobiliară Ploiești

**A. Partea I. Descrierea imobilului**

TEREN Intravilan

Adresa: Loc. Zanoaga, Jud. Prahova

Nr. Crt	Nr cadastral Nr. topografic	Suprafața* (mp)	Observații / Referințe
A1		1.000	Sector cadastral:38 Teren neimprejmuit;

**B. Partea II. Proprietari și acte**

Inscrieri privitoare la dreptul de proprietate și alte drepturi reale		Referințe
/		
Act Notarial nr. 138, din 05/12/2022 emis de BIN PUSCASU ION;		
B1	Intabulare, drept de PROPRIETATE, dobandit prin Succesiune, cota actuala 1/1 1) ISPAS STELIANA	A1

**C. Partea III. SARCINI .**

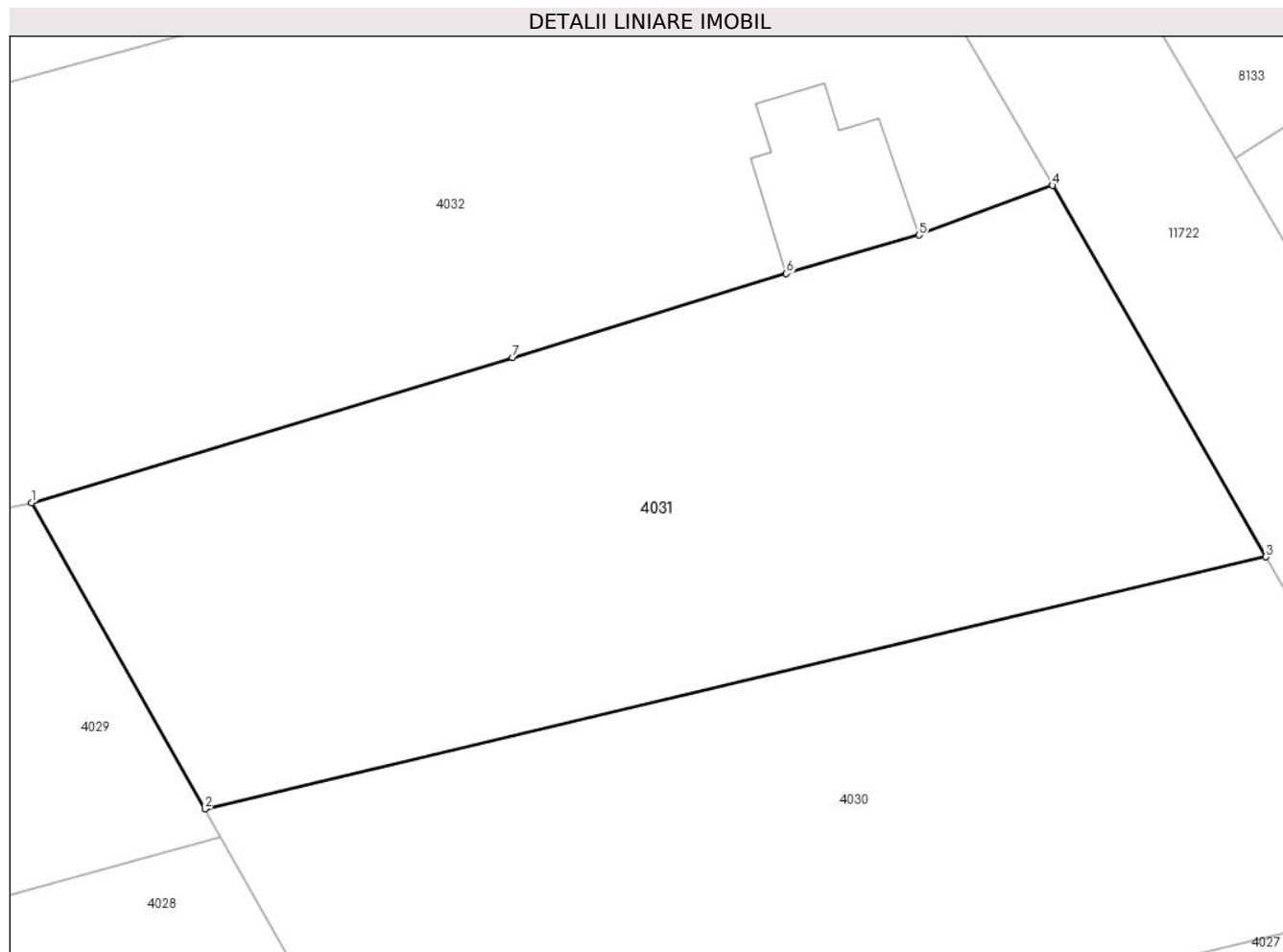
Inscrieri privind dezmembramintele dreptului de proprietate, drepturi reale de garanție și sarcini	Referințe
NU SUNT	

## Anexa Nr. 1 La Partea I

## Teren

Nr cadastral	Suprafața (mp)*	Observații / Referințe
	1.000	

\* Suprafața este determinată în planul de proiecție Stereo 70.



## Date referitoare la teren

Crt	Categorie folosință	Intravilan	Suprafața (mp)	Tarla	Parcelă	Nr. topo	Observații / Referințe
1	arabil	DA	1.000	95	669/7	-	

## Lungime Segmente

1) Valorile lungimilor segmentelor sunt obținute din proiecție în plan.

Punct început	X / Y	Punct sfârșit	X / Y	Lungime segment (** (m)
1	592.050,08 375.907,081	2	592.058,716 375.891,86	17.501
2	592.058,716 375.891,86	3	592.111,538 375.904,391	54.289
3	592.111,538 375.904,391	4	592.100,92 375.922,87	21.312
4	592.100,92 375.922,87	5	592.094,27 375.920,4	7.094
5	592.094,27 375.920,4	6	592.087,663 375.918,484	6.879



Punct început	X / Y	Punct sfârșit	X / Y	Lungime segment (** (m)
6	592.087,663 375.918,484	7	592.074,033 375.914,298	14.258
7	592.074,033 375.914,298	1	592.050,08 375.907,081	25.016

\*\* Lungimile segmentelor sunt determinate în planul de proiecție Stereo 70 și sunt rotunjite la 1 milimetru.

\*\*\* Distanța dintre puncte este formată din segmente cumulate ce sunt mai mici decât valoarea 1 milimetru.



**DATE DESPRE IMOBILUL NR. 4032**

Oficiul de Cadastru și Publicitate Imobiliară PRAHOVA  
Biroul de Cadastru și Publicitate Imobiliară Ploiești

**A. Partea I. Descrierea imobilului**

TEREN Necunoscut

Nr. CF vechi:3201  
Nr. cadastral vechi:10996

Adresa: Loc. Zanoaga, Nr. 154, Jud. Prahova

Nr. Crt	Nr cadastral Nr. topografic	Suprafața* (mp)	Observații / Referințe
A1	21315	7.000	Sector cadastral:38 Teren neimprejmuit;

**Construcții**

Crt	Nr cadastral Nr. topografic	Adresa	Observații / Referințe
A1.1	21315-C1	Loc. Zanoaga, Nr. 154, Jud. Prahova	Nr. niveluri:1; S. construita la sol:50 mp; locuinta C1 compusa din 2 camere si dependinte cu Sc= de 50 mp si Su=33 mp si Su veranda=4,35 mp

**B. Partea II. Proprietari și acte**

Inscrieri privitoare la dreptul de proprietate și alte drepturi reale		Referințe
<b>9826 / 24/02/2010</b>		
Act Administrativ nr. 11606, din 19/10/1993 emis de COMISIA JUDETEANA PRAHOVA;		
B3	Intabulare, drept de PROPRIETATE, dobandit prin Reconstituire, cota actuala 1/4 1) DUTA DAMIAN	A1
<b>23976 / 03/05/2010</b>		
Act Notarial nr. 774, din 29/04/2010 emis de NP BOTEZATU I.ION;		
B5	Intabulare, drept de PROPRIETATEcumparare ca bun comun, dobandit prin Conventie, cota actuala 3/4 1) DUTA DAMIAN-MIHAIL 2) DUTA TEODORA	A1
B6	Intabulare, drept de PROPRIETATEcumparare ca bun comun, dobandit prin Conventie, cota actuala 1/1 1) DUTA TEODORA 2) DUTA DAMIAN-MIHAIL.....	A1.1

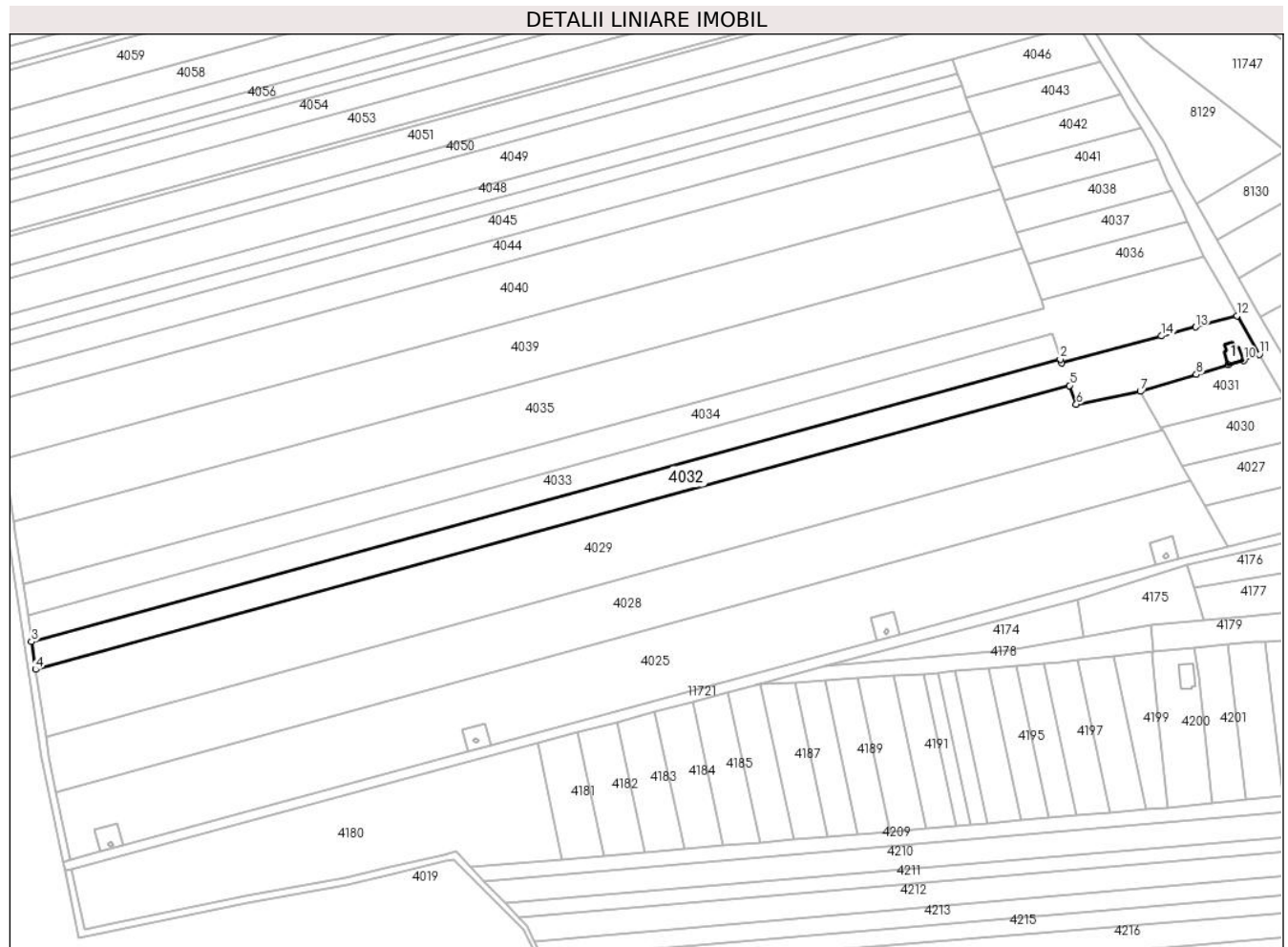
**C. Partea III. SARCINI**

Inscrieri privind dezmembramintele dreptului de proprietate, drepturi reale de garanție și sarcini		Referințe
<b>23976 / 03/05/2010</b>		
Act Notarial nr. 774, din 29/04/2010 emis de NP BOTEZATU I.ION;		
C1	Intabulare, drept de HABITATIEviagera 1) DUTA MARIA	A1
<b>54637 / 22/06/2020</b>		
Somatie nr. 5088/2019, din 17/06/2020 emis de EX.JUD.MIHAI GOSLAN (hotarare judecatoreasca nr 1036/281/2020 din 23.01.2020, emis de JUDECATORIA PLOIESTI);		
C2	se noteaza urmarirea silita imobiliara din dosar executare nr. 5088/2019, pentru recuperarea sumei de 2419,22 Lei reprezentand debit restant si cheltuieli de executare pentru care se face urmarirea in favoarea creditoarei Ultimo Portfolio Investment (Luxembourg) SA , la cererea Ex.Jud.Mihai Goslan (asupra cotei parti din imobil proprietatea lui Duta Teodora)	A1, A1.1

**Teren**

Nr cadastral	Suprafața (mp)*	Observații / Referințe
21315	7.000	

\* Suprafața este determinată în planul de proiecție Stereo 70.



**Date referitoare la teren**

Crt	Categorie folosință	Intravilan	Suprafața (mp)	Tarla	Parcelă	Nr. topo	Observații / Referințe
1	curți constructii	DA	400	95	663	-	
2	arabil	DA	648	95	664	-	
3	arabil	NU	5.952	95	664,669/8	-	

**Date referitoare la construcții**

Crt	Număr	Destinație construcție	Supraf. (mp)	Situație juridică	Observații / Referințe
A1.1	21315-C1	construcții de locuințe	50	Cu acte	Nr. niveluri:1; S. construita la sol:50 mp; locuinta C1 compusa din 2 camere si dependinte cu Sc= de 50 mp si Su=33 mp si Su veranda=4,35 mp

**Lungime Segmente**

1) Valorile lungimilor segmentelor sunt obținute din proiecție în plan.

Punct început	X / Y	Punct sfârșit	X / Y	Lungime segment (** (m)
1	592.016,42 375.919,34	2	592.015,914 375.920,902	1.642

Punct început	X / Y	Punct sfârșit	X / Y	Lungime segment (** (m)
2	592.015,914 375.920,902	3	591.576,875 375.800,419	455.271
3	591.576,875 375.800,419	4	591.578,638 375.788,54	12.009
4	591.578,638 375.788,54	5	592.019,89 375.909,63	457.565
5	592.019,89 375.909,63	6	592.022,759 375.901,601	8.526
6	592.022,759 375.901,601	7	592.050,08 375.907,081	27.865
7	592.050,08 375.907,081	8	592.074,033 375.914,298	25.016
8	592.074,033 375.914,298	9	592.087,663 375.918,484	14.258
9	592.087,663 375.918,484	10	592.094,27 375.920,4	6.879
10	592.094,27 375.920,4	11	592.100,92 375.922,87	7.094
11	592.100,92 375.922,87	12	592.091,32 375.939,39	19.107
12	592.091,32 375.939,39	13	592.073,74 375.934,56	18.231
13	592.073,74 375.934,56	14	592.059,18 375.930,76	15.048
14	592.059,18 375.930,76	1	592.016,42 375.919,34	44.259

\*\* Lungimile segmentelor sunt determinate în planul de proiecție Stereo 70 și sunt rotunjite la 1 milimetru.

\*\*\* Distanța dintre puncte este formată din segmente cumulate ce sunt mai mici decât valoarea 1 milimetru.



**DATE DESPRE IMOBILUL NR. 4033**

Oficiul de Cadastru și Publicitate Imobiliară PRAHOVA  
 Biroul de Cadastru și Publicitate Imobiliară Ploiești

**A. Partea I. Descrierea imobilului**

TEREN Extravilan

Adresa: Jud. Prahova

Nr. Crt	Nr cadastral Nr. topografic	Suprafața* (mp)	Observații / Referințe
A1	22356	5.100	Sector cadastral:38 Teren neimprejmuit;

**B. Partea II. Proprietari și acte**

Inscrieri privitoare la dreptul de proprietate și alte drepturi reale		Referințe
<b>67688 / 08/11/2012</b>		
Act Notarial nr. 1318, din 06/11/2012 emis de NP COSMA ANDREEA;		
B2	Intabulare, drept de PROPRIETATE, dobandit prin Conventie, cota actuala 1/1 1) PADURARU ALEXANDRU 2) PADURARU EUFRUSINA	A1

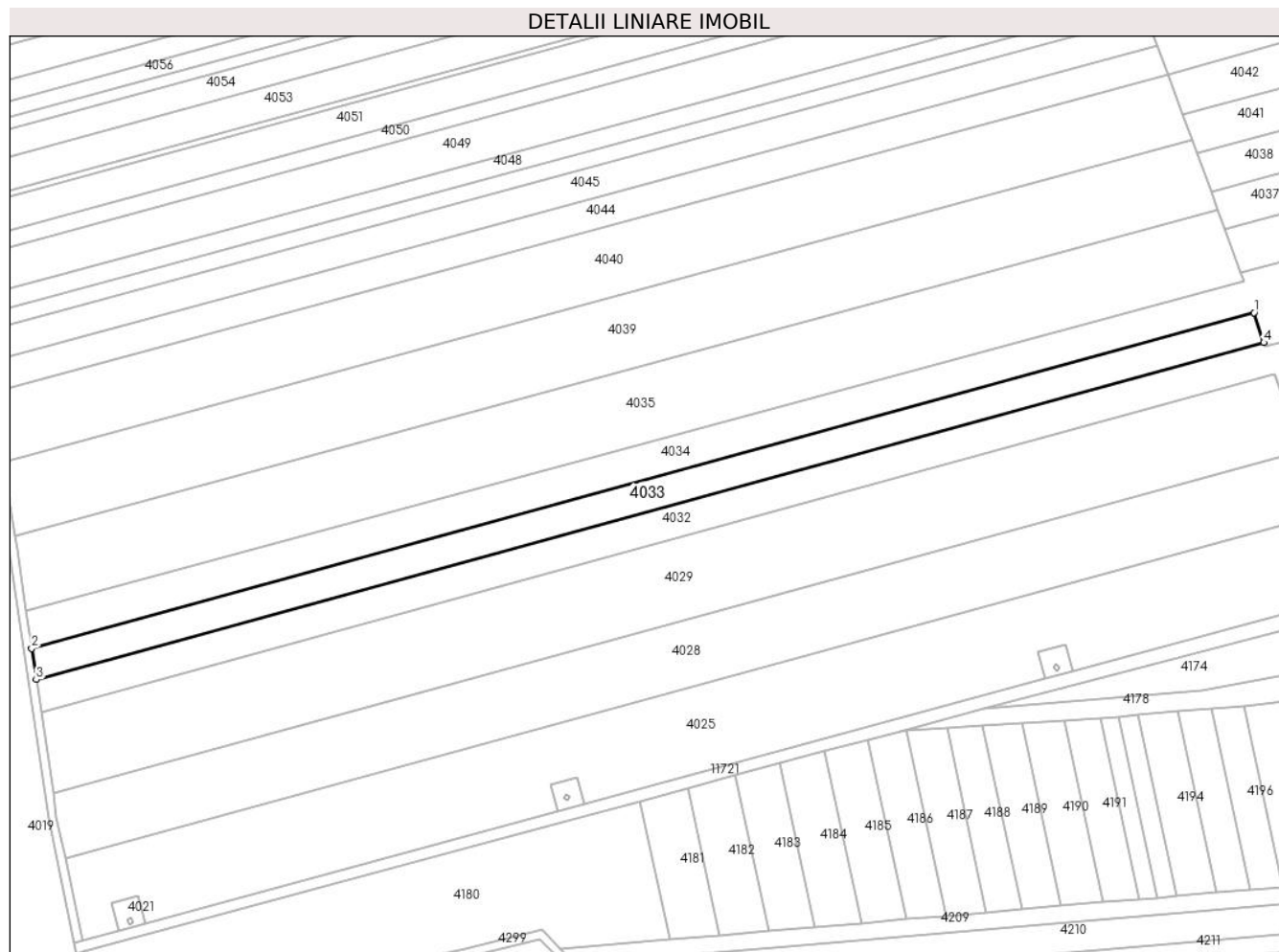
**C. Partea III. SARCINI .**

Inscrieri privind dezmembramintele dreptului de proprietate, drepturi reale de garanție și sarcini	Referințe
NU SUNT	

**Teren**

Nr cadastral	Suprafața (mp)*	Observații / Referințe
22356	5.100	

\* Suprafața este determinată în planul de proiecție Stereo 70.



**Date referitoare la teren**

Crt	Categorie folosință	Intravilan	Suprafața (mp)	Tarla	Parcelă	Nr. topo	Observații / Referințe
1	arabil	NU	5.100	95	669/9	-	

**Lungime Segmente**

1) Valorile lungimilor segmentelor sunt obținute din proiecție în plan.

Punct început	X / Y	Punct sfârșit	X / Y	Lungime segment (** (m)
1	592.012,454 375.931,593	2	591.575,214 375.811,603	453.405
2	591.575,214 375.811,603	3	591.576,875 375.800,419	11.307
3	591.576,875 375.800,419	4	592.015,914 375.920,902	455.271
4	592.015,914 375.920,902	1	592.012,454 375.931,593	11.237

\*\* Lungimile segmentelor sunt determinate în planul de proiecție Stereo 70 și sunt rotunjite la 1 milimetru.



**\*\*\* Distanţa dintre puncte este formată din segmente cumulate ce sunt mai mici decât valoarea 1 milimetru.**



**DATE DESPRE IMOBILUL NR. 4034**

Oficiul de Cadastru și Publicitate Imobiliară PRAHOVA  
Biroul de Cadastru și Publicitate Imobiliară Ploiești

**A. Partea I. Descrierea imobilului**

TEREN Necunoscut

Adresa: Loc. Zanoaga, Jud. Prahova

Nr. Crt	Nr cadastral Nr. topografic	Suprafața* (mp)	Observații / Referințe
A1		7.746	Sector cadastral:38 Teren neimprejmuit;

**B. Partea II. Proprietari și acte**

Inscrieri privitoare la dreptul de proprietate și alte drepturi reale	Referințe
/	
Act Administrativ nr. 8949, din 19/08/1993 emis de COMISIA JUDETEANA PRAHOVA;	
B1	A1
Intabulare, drept de PROPRIETATE, dobandit prin Reconstituire, cota actuala 1/1 1) PADURARU I NICULINA	

**C. Partea III. SARCINI .**

Inscrieri privind dezmembramintele dreptului de proprietate, drepturi reale de garanție și sarcini	Referințe
NU SUNT	



Punct început	X / Y	Punct sfârșit	X / Y	Lungime segment (** (m)
3	591.575,214 375.811,603	4	592.012,454 375.931,593	453.405
4	592.012,454 375.931,593	5	592.015,914 375.920,902	11.237
5	592.015,914 375.920,902	6	592.016,42 375.919,34	1.642
6	592.016,42 375.919,34	7	592.059,18 375.930,76	44.259
7	592.059,18 375.930,76	8	592.073,74 375.934,56	15.048
8	592.073,74 375.934,56	9	592.091,32 375.939,39	18.231
9	592.091,32 375.939,39	10	592.085,703 375.949,526	11.588
10	592.085,703 375.949,526	11	592.077,165 375.964,529	17.262
11	592.077,165 375.964,529	12	592.007,79 375.946,001	71.806
12	592.007,79 375.946,001	1	592.008,847 375.942,738	3.43

\*\* Lungimile segmentelor sunt determinate în planul de proiecție Stereo 70 și sunt rotunjite la 1 milimetru.

\*\*\* Distanța dintre puncte este formată din segmente cumulate ce sunt mai mici decât valoarea 1 milimetru.



**DATE DESPRE IMOBILUL NR. 4035**

Oficiul de Cadastru și Publicitate Imobiliară PRAHOVA  
Biroul de Cadastru și Publicitate Imobiliară Ploiești

**A. Partea I. Descrierea imobilului**

TEREN Extravilan

Adresa: Jud. Prahova

Nr. Crt	Nr cadastral Nr. topografic	Suprafața* (mp)	Observații / Referințe
A1		12.100	Sector cadastral:38 Teren neimprejmuit;

**B. Partea II. Proprietari și acte**

Inscrieri privitoare la dreptul de proprietate și alte drepturi reale		Referințe
/		
Act Administrativ nr. 8985, din 10/09/1993 emis de COMISIA JUDETEANA PRAHOVA;		
B1	Intabulare, drept de PROPRIETATE, dobandit prin Reconstituire, cota actuala 1/1 1) CRACAN ROSETTI	A1

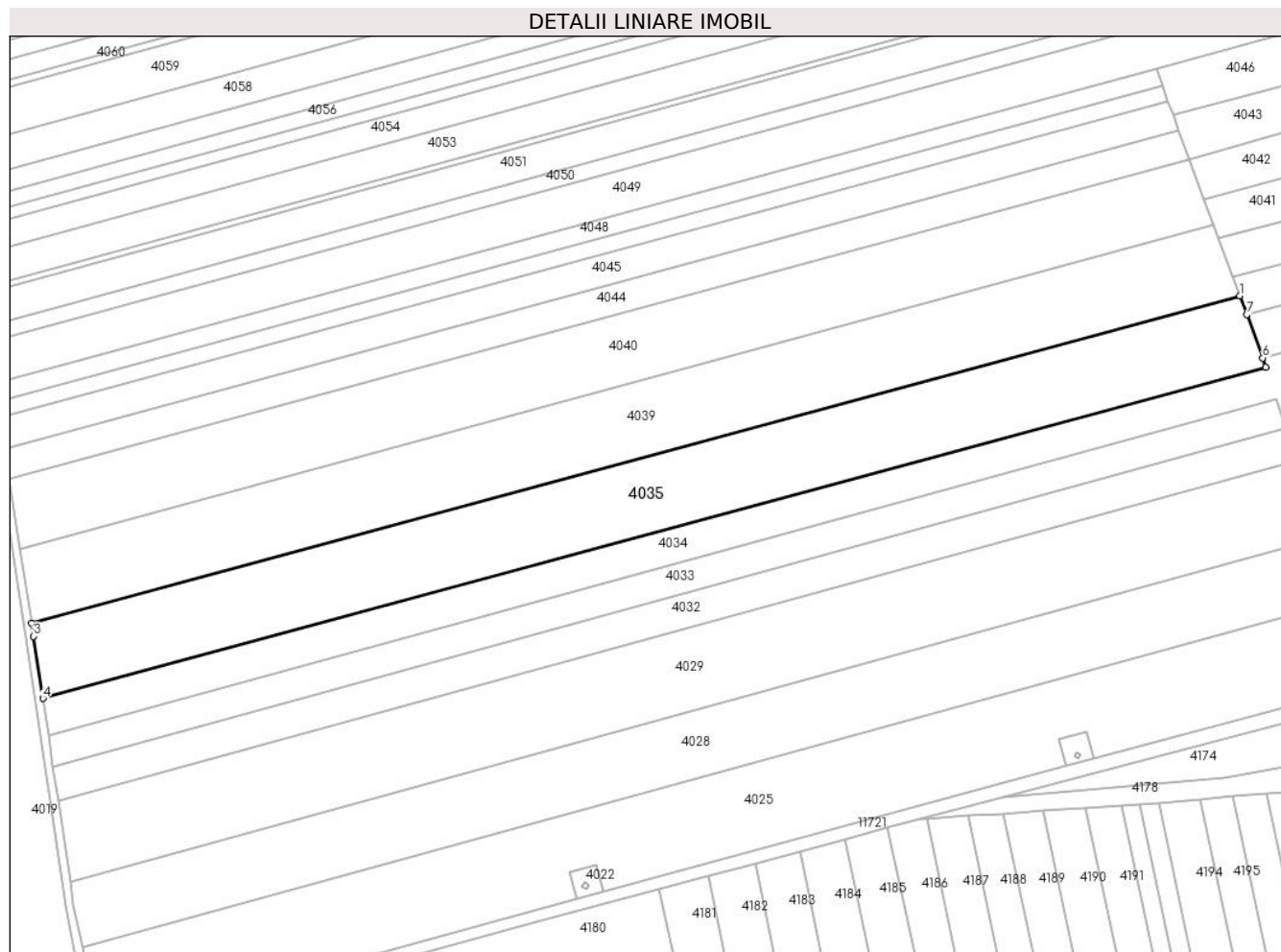
**C. Partea III. SARCINI .**

Inscrieri privind dezmembramintele dreptului de proprietate, drepturi reale de garanție și sarcini	Referințe
NU SUNT	

**Teren**

Nr cadastral	Suprafața (mp)*	Observații / Referințe
	12.100	

\* Suprafața este determinată în planul de proiecție Stereo 70.



**Date referitoare la teren**

Crt	Categorie folosință	Intravilan	Suprafața (mp)	Tarla	Parcelă	Nr. topo	Observații / Referințe
1	arabil	NU	12.100	95	669/11	-	

**Lungime Segmente**

1) Valorile lungimilor segmentelor sunt obținute din proiecție în plan.

Punct început	X / Y	Punct sfârșit	X / Y	Lungime segment (** (m)
1	591.999,599 375.968,177	2	591.569,235 375.851,707	445.846
2	591.569,235 375.851,707	3	591.569,962 375.846,976	4.787
3	591.569,962 375.846,976	4	591.573,247 375.824,85	22.368
4	591.573,247 375.824,85	5	592.008,847 375.942,738	451.27
5	592.008,847 375.942,738	6	592.007,79 375.946,001	3.43



Punct început	X / Y	Punct sfârșit	X / Y	Lungime segment (** (m)
6	592.007,79 375.946,001	7	592.002,084 375.961,448	16.467
7	592.002,084 375.961,448	1	591.999,599 375.968,177	7.174

\*\* Lungimile segmentelor sunt determinate în planul de proiecție Stereo 70 și sunt rotunjite la 1 milimetru.

\*\*\* Distanța dintre puncte este formată din segmente cumulate ce sunt mai mici decât valoarea 1 milimetru.



**DATE DESPRE IMOBILUL NR. 4036**

Oficiul de Cadastru și Publicitate Imobiliară PRAHOVA  
Biroul de Cadastru și Publicitate Imobiliară Ploiești

**A. Partea I. Descrierea imobilului**

TEREN Necunoscut

Adresa: Loc. Zanoaga, Jud. Prahova

Nr. Crt	Nr cadastral Nr. topografic	Suprafața* (mp)	Observații / Referințe
A1		1.164	Sector cadastral:38 Teren neimprejmuit;

**B. Partea II. Proprietari și acte**

Inscrieri privitoare la dreptul de proprietate și alte drepturi reale	Referințe
/	
Act Administrativ nr. 8966, din 03/09/1993 emis de COMISIA JUDETEANA PRAHOVA;	
B1	A1
Intabulare, drept de PROPRIETATE, dobandit prin Reconstituire, cota actuala 1/1 1) PADURARU F SOCRATE	

**C. Partea III. SARCINI .**

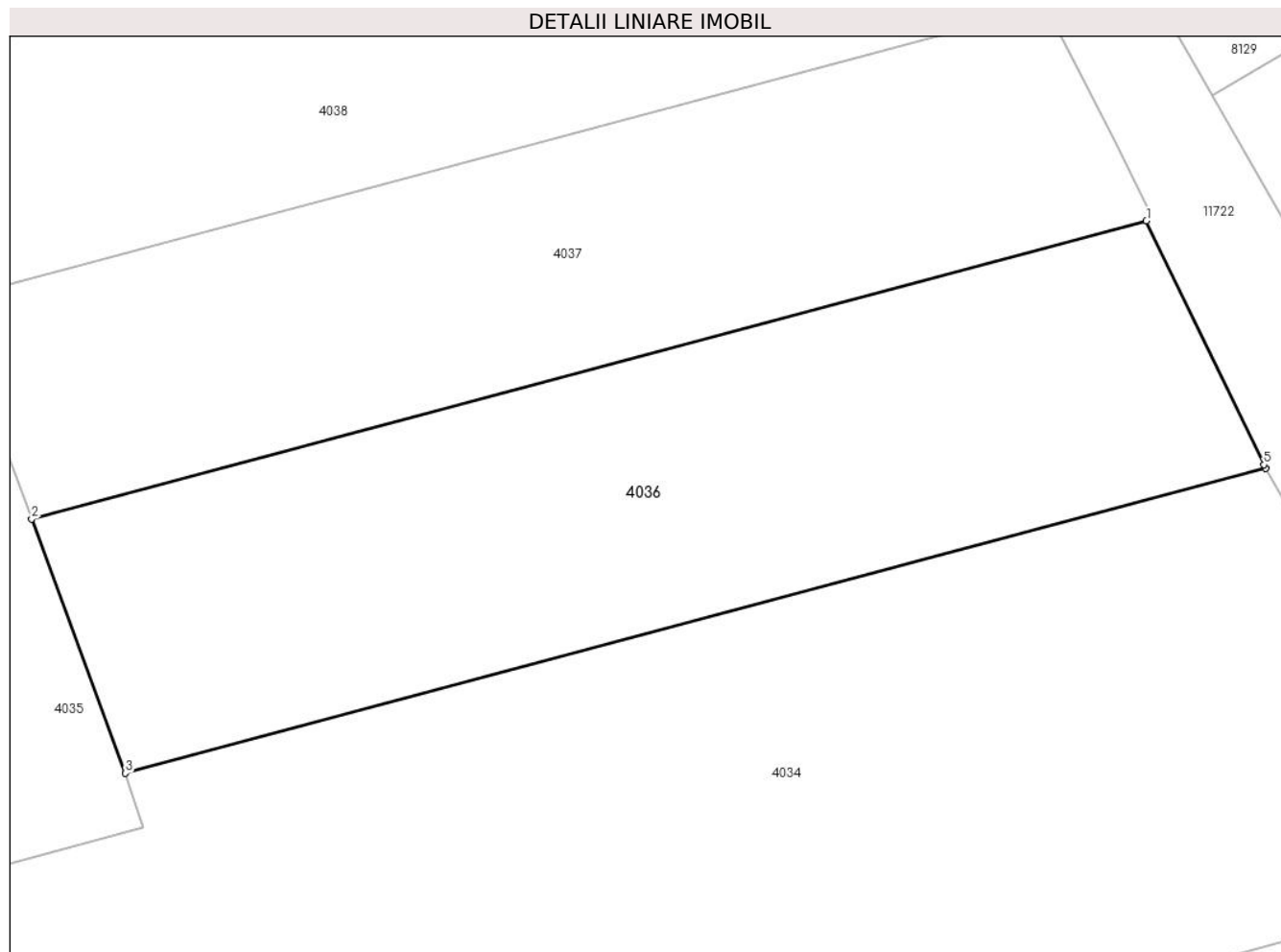
Inscrieri privind dezmembramintele dreptului de proprietate, drepturi reale de garanție și sarcini	Referințe
NU SUNT	

## Anexa Nr. 1 La Partea I

## Teren

Nr cadastral	Suprafața (mp)*	Observații / Referințe
	1.164	

\* Suprafața este determinată în planul de proiecție Stereo 70.



## Date referitoare la teren

Crt	Categorie folosință	Intra vilan	Suprafața (mp)	Tarla	Parcelă	Nr. topo	Observații / Referințe
1	arabil	DA	870	95	669/13	-	
2	arabil	NU	294	95	669/13	-	

## Lungime Segmente

1) Valorile lungimilor segmentelor sunt obținute din proiecție în plan.

Punct început	X / Y	Punct sfârșit	X / Y	Lungime segment (** (m))
1	592.069,905 375.979,561	2	592.002,084 375.961,448	70.198
2	592.002,084 375.961,448	3	592.007,79 375.946,001	16.467
3	592.007,79 375.946,001	4	592.077,165 375.964,529	71.806
4	592.077,165 375.964,529	5	592.077,044 375.964,742	0.245

Punct început	X / Y	Punct sfârșit	X / Y	Lungime segment (** (m)
5	592.077,044 375.964,742	1	592.069,905 375.979,561	16.449

\*\* Lungimile segmentelor sunt determinate în planul de proiecție Stereo 70 și sunt rotunjite la 1 milimetru.

\*\*\* Distanța dintre puncte este formată din segmente cumulate ce sunt mai mici decât valoarea 1 milimetru.



**DATE DESPRE IMOBILUL NR. 4037**

Oficiul de Cadastru și Publicitate Imobiliară PRAHOVA  
Biroul de Cadastru și Publicitate Imobiliară Ploiești

**A. Partea I. Descrierea imobilului**

TEREN Necunoscut

Adresa: Loc. Zanoaga, Jud. Prahova

Nr. Crt	Nr cadastral Nr. topografic	Suprafața* (mp)	Observații / Referințe
A1		989	Sector cadastral:38 Teren neimprejmuit;

**B. Partea II. Proprietari și acte**

Inscrieri privitoare la dreptul de proprietate și alte drepturi reale	Referințe
/	
Act Administrativ nr. 8974, din 10/09/1993 emis de COMISIA JUDETEANA PRAHOVA;	
B1	A1
Intabulare, drept de PROPRIETATE, dobandit prin Reconstituire, cota actuala 1/1 1) PADURARU D DUMITRU	

**C. Partea III. SARCINI .**

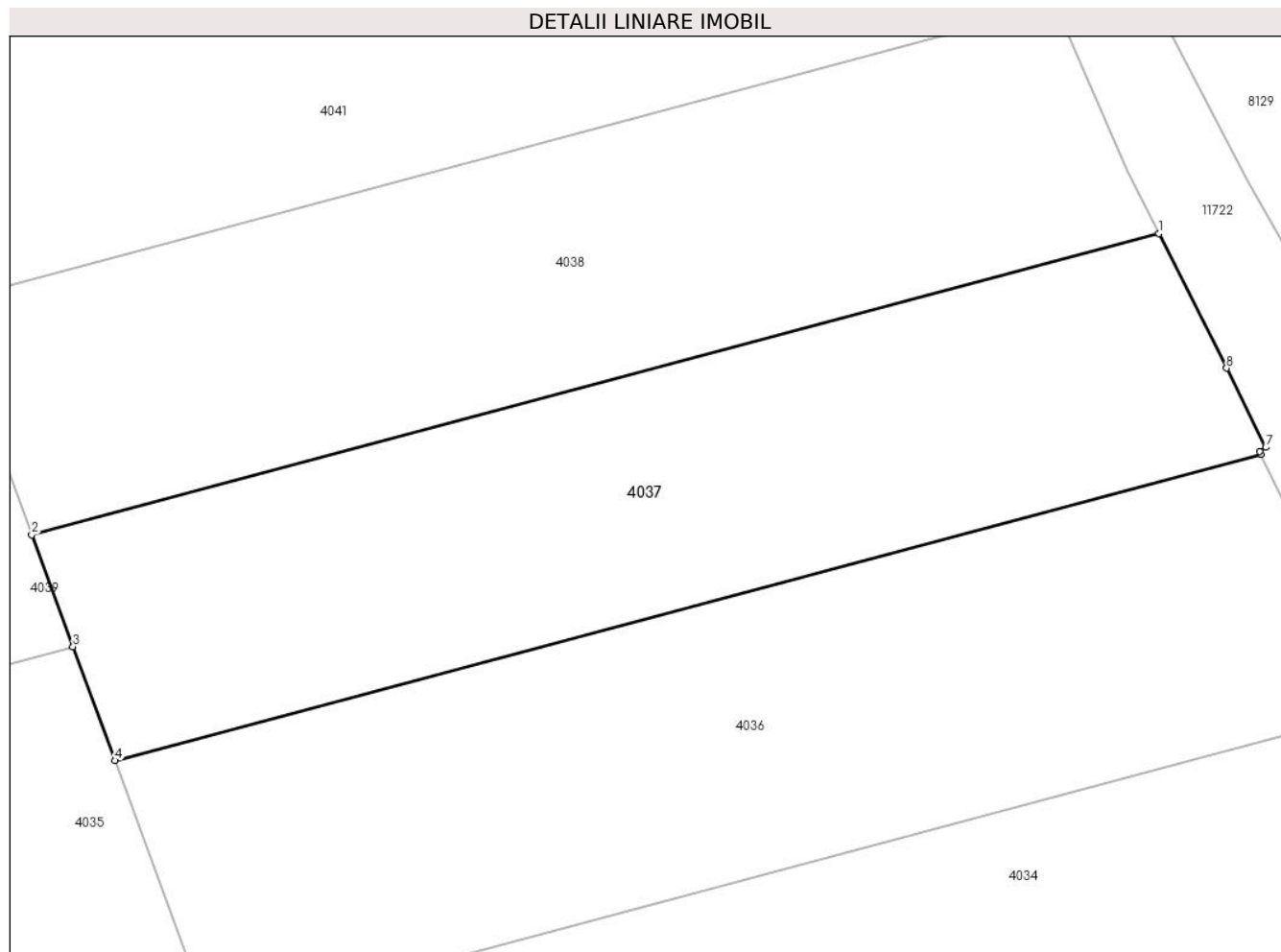
Inscrieri privind dezmembramintele dreptului de proprietate, drepturi reale de garanție și sarcini	Referințe
NU SUNT	

## Anexa Nr. 1 La Partea I

## Teren

Nr cadastral	Suprafața (mp)*	Observații / Referințe
	989	

\* Suprafața este determinată în planul de proiecție Stereo 70.



## Date referitoare la teren

Crt	Categorie folosință	Intravilan	Suprafața (mp)	Tarla	Parcelă	Nr. topo	Observații / Referințe
1	arabil	DA	766	95	669/14	-	
2	arabil	NU	223	95	669/14	-	

## Lungime Segmente

1) Valorile lungimilor segmentelor sunt obținute din proiecție în plan.

Punct început	X / Y	Punct sfârșit	X / Y	Lungime segment (** (m))
1	592.063,838 375.992,599	2	591.997,156 375.974,79	69.02
2	591.997,156 375.974,79	3	591.999,599 375.968,177	7.05
3	591.999,599 375.968,177	4	592.002,084 375.961,448	7.174
4	592.002,084 375.961,448	5	592.069,905 375.979,561	70.198



Punct început	X / Y	Punct sfârșit	X / Y	Lungime segment (** (m)
5	592.069,905 375.979,561	6	592.069,834 375.979,709	0.164
6	592.069,834 375.979,709	7	592.070,181 375.979,958	0.427
7	592.070,181 375.979,958	8	592.067,864 375.984,641	5.225
8	592.067,864 375.984,641	1	592.063,838 375.992,599	8.919

\*\* Lungimile segmentelor sunt determinate în planul de proiecție Stereo 70 și sunt rotunjite la 1 milimetru.

\*\*\* Distanța dintre puncte este formată din segmente cumulate ce sunt mai mici decât valoarea 1 milimetru.



**DATE DESPRE IMOBILUL NR. 4038**

Oficiul de Cadastru și Publicitate Imobiliară PRAHOVA  
Biroul de Cadastru și Publicitate Imobiliară Ploiești

**A. Partea I. Descrierea imobilului**

TEREN Necunoscut

Adresa: Loc. Zanoaga, Jud. Prahova

Nr. Crt	Nr cadastral Nr. topografic	Suprafața* (mp)	Observații / Referințe
A1		1.000	Sector cadastral:38 Teren neimprejmuit;

**B. Partea II. Proprietari și acte**

Inscrieri privitoare la dreptul de proprietate și alte drepturi reale		Referințe
/		
Act Administrativ nr. 8990, din 10/09/1993 emis de COMISIA JUDETEANA PRAHOVA;		
B1	Intabulare, drept de PROPRIETATE, dobandit prin Reconstituire, cota actuala 1/1 1) LITA I SOFIA	A1

**C. Partea III. SARCINI .**

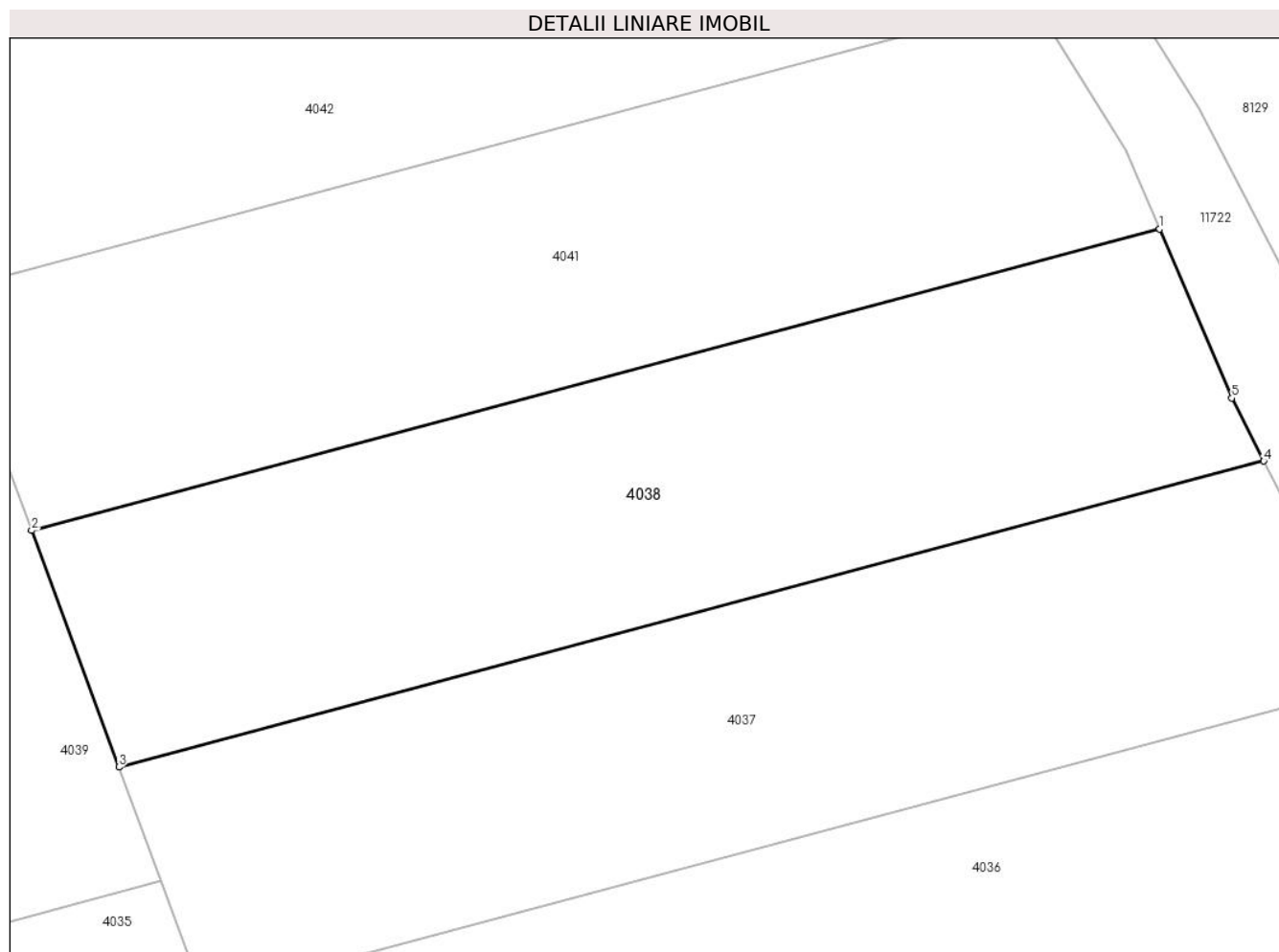
Inscrieri privind dezmembramintele dreptului de proprietate, drepturi reale de garanție și sarcini	Referințe
NU SUNT	

## Anexa Nr. 1 La Partea I

## Teren

Nr cadastral	Suprafața (mp)*	Observații / Referințe
	1.000	

\* Suprafața este determinată în planul de proiecție Stereo 70.



## Date referitoare la teren

Crt	Categorie folosință	Intravilan	Suprafața (mp)	Tarla	Parcelă	Nr. topo	Observații / Referințe
1	arabil	DA	801	95	669/15	-	
2	arabil	NU	199	95	669/15	-	

## Lungime Segmente

1) Valorile lungimilor segmentelor sunt obținute din proiecție în plan.

Punct început	X / Y	Punct sfârșit	X / Y	Lungime segment (** (m)
1	592.057,776 376.006,109	2	591.992,069 375.988,56	68.01
2	591.992,069 375.988,56	3	591.997,156 375.974,79	14.679
3	591.997,156 375.974,79	4	592.063,838 375.992,599	69.02
4	592.063,838 375.992,599	5	592.061,981 375.996,271	4.115

Punct început	X / Y	Punct sfârșit	X / Y	Lungime segment (** (m)
5	592.061,981 375.996,271	1	592.057,776 376.006,109	10.699

\*\* Lungimile segmentelor sunt determinate în planul de proiecție Stereo 70 și sunt rotunjite la 1 milimetru.

\*\*\* Distanța dintre puncte este formată din segmente cumulate ce sunt mai mici decât valoarea 1 milimetru.



**DATE DESPRE IMOBILUL NR. 4039**

Oficiul de Cadastru și Publicitate Imobiliară PRAHOVA  
Biroul de Cadastru și Publicitate Imobiliară Ploiești

**A. Partea I. Descrierea imobilului**

TEREN Extravilan

Adresa: Jud. Prahova

Nr. Crt	Nr cadastral Nr. topografic	Suprafața* (mp)	Observații / Referințe
A1		11.800	Sector cadastral:38 Teren neimprejmuit;

**B. Partea II. Proprietari și acte**

Inscrieri privitoare la dreptul de proprietate și alte drepturi reale	Referințe
/	
Act Administrativ nr. 8963, din 02/09/1993 emis de COMISIA JUDETEANA PRAHOVA;	
B1	A1
Intabulare, drept de PROPRIETATE, dobandit prin Reconstituire, cota actuala 1/1 1) CRACAN I ELENA	


**C. Partea III. SARCINI .**

Inscrieri privind dezmembramintele dreptului de proprietate, drepturi reale de garanție și sarcini	Referințe
NU SUNT	

**Teren**

Nr cadastral	Suprafața (mp)*	Observații / Referințe
	11.800	

\* Suprafața este determinată în planul de proiecție Stereo 70.



**Date referitoare la teren**

Crt	Categorie folosință	Intravilan	Suprafața (mp)	Tarla	Parcelă	Nr. topo	Observații / Referințe
1	arabil	NU	11.800	95	669/16	-	

**Lungime Segmente**

1) Valorile lungimilor segmentelor sunt obținute din proiecție în plan.

Punct început	X / Y	Punct sfârșit	X / Y	Lungime segment (** (m)
1	591.990,335 375.993,255	2	591.565,162 375.878,189	440.468
2	591.565,162 375.878,189	3	591.569,235 375.851,707	26.794
3	591.569,235 375.851,707	4	591.999,599 375.968,177	445.846
4	591.999,599 375.968,177	5	591.997,156 375.974,79	7.05
5	591.997,156 375.974,79	6	591.992,069 375.988,56	14.679



Punct început	X / Y	Punct sfârșit	X / Y	Lungime segment (** (m)
6	591.992,069 375.988,56	1	591.990,335 375.993,255	5.005

\*\* Lungimile segmentelor sunt determinate în planul de proiecție Stereo 70 și sunt rotunjite la 1 milimetru.

\*\*\* Distanța dintre puncte este formată din segmente cumulate ce sunt mai mici decât valoarea 1 milimetru.



**DATE DESPRE IMOBILUL NR. 4040**

Oficiul de Cadastru și Publicitate Imobiliară PRAHOVA  
Biroul de Cadastru și Publicitate Imobiliară Ploiești

**A. Partea I. Descrierea imobilului**

TEREN Extravilan

Adresa: Jud. Prahova

Nr. Crt	Nr cadastral Nr. topografic	Suprafața* (mp)	Observații / Referințe
A1		10.900	Sector cadastral:38 Teren neimprejmuit;

**B. Partea II. Proprietari și acte**

Inscrieri privitoare la dreptul de proprietate și alte drepturi reale	Referințe
/	
Act Administrativ nr. 8945, din 19/08/1993 emis de COMISIA JUDETEANA PRAHOVA;	
B1	A1
Intabulare, drept de PROPRIETATE, dobandit prin Reconstituire, cota actuala 1/1 1) MIHAI PANTELIMON	


**C. Partea III. SARCINI .**

Inscrieri privind dezmembramintele dreptului de proprietate, drepturi reale de garanție și sarcini	Referințe
NU SUNT	

**Teren**

Nr cadastral	Suprafața (mp)*	Observații / Referințe
	10.900	

\* Suprafața este determinată în planul de proiecție Stereo 70.



**Date referitoare la teren**

Crt	Categorie folosință	Intravilan	Suprafața (mp)	Tarla	Parcelă	Nr. topo	Observații / Referințe
1	arabil	NU	10.900	95	669/17	-	

**Lungime Segmente**

1) Valorile lungimilor segmentelor sunt obținute din proiecție în plan.

Punct început	X / Y	Punct sfârșit	X / Y	Lungime segment (** (m)
1	591.981,676 376.016,696	2	591.561,355 375.902,943	435.441
2	591.561,355 375.902,943	3	591.565,162 375.878,189	25.045
3	591.565,162 375.878,189	4	591.990,335 375.993,255	440.468
4	591.990,335 375.993,255	5	591.986,941 376.002,443	9.795
5	591.986,941 376.002,443	1	591.981,676 376.016,696	15.194

**\*\* Lungimile segmentelor sunt determinate în planul de proiecție Stereo 70 și sunt rotunjite la 1 milimetru.**

**\*\*\* Distanța dintre puncte este formată din segmente cumulate ce sunt mai mici decât valoarea 1 milimetru.**



**DATE DESPRE IMOBILUL NR. 4041**

Oficiul de Cadastru și Publicitate Imobiliară PRAHOVA  
Biroul de Cadastru și Publicitate Imobiliară Ploiești

**A. Partea I. Descrierea imobilului**

TEREN Necunoscut

Adresa: Loc. Zanoaga, Jud. Prahova

Nr. Crt	Nr cadastral Nr. topografic	Suprafața* (mp)	Observații / Referințe
A1		989	Sector cadastral:38 Teren neimprejmuit;

**B. Partea II. Proprietari și acte**

Inscrieri privitoare la dreptul de proprietate și alte drepturi reale		Referințe
/		
Act Administrativ nr. 5184, din 14/06/2023 emis de COMUNA DUMBRAVA;		
B1	Inscrierea provizorie, drept de PROPRIETATE, dobandit prin Lege, cota actuala 1/1 1) COMUNA DUMBRAVA, CIF:2843329	A1

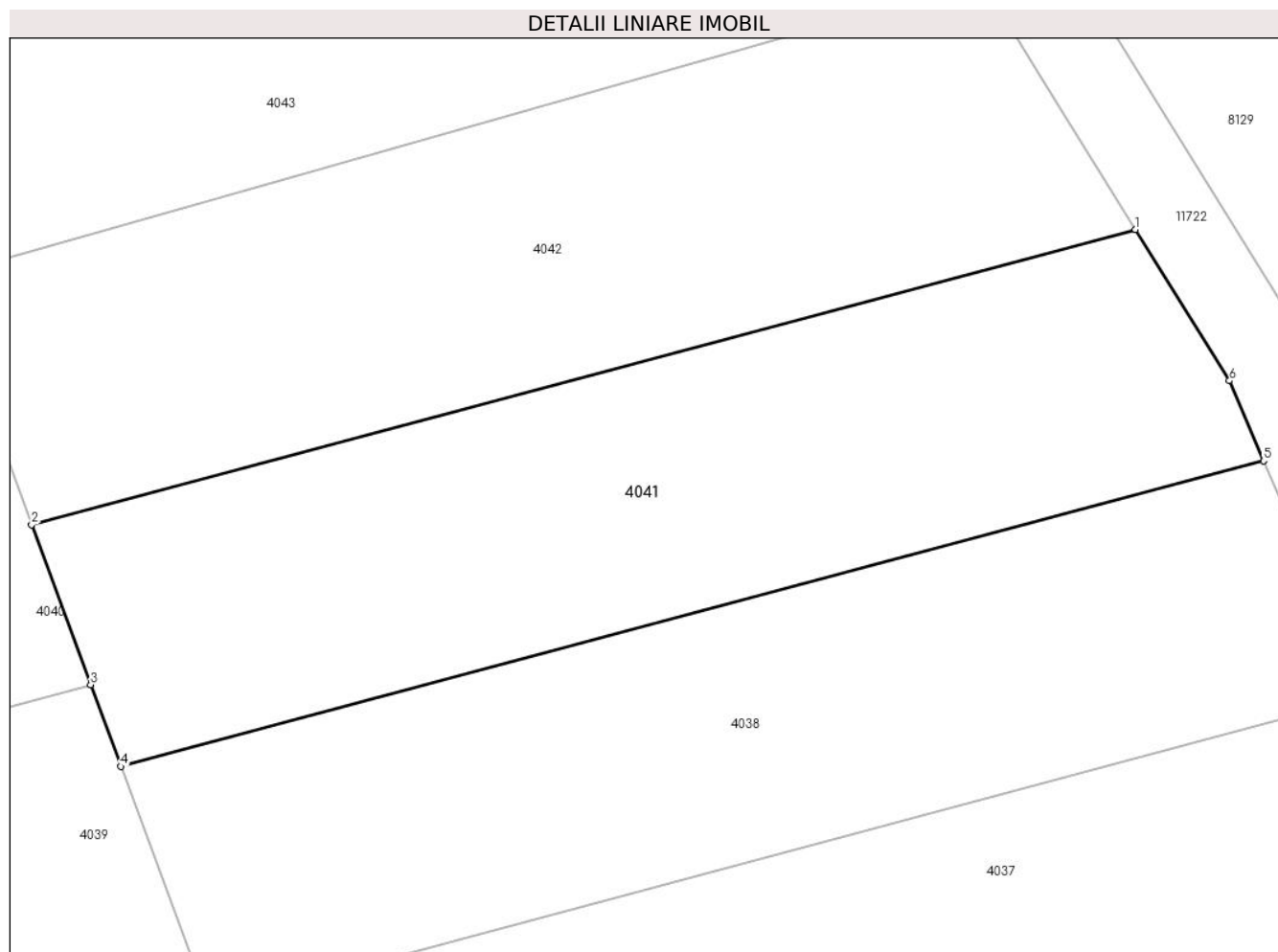
**C. Partea III. SARCINI .**

Inscrieri privind dezmembramintele dreptului de proprietate, drepturi reale de garanție și sarcini	Referințe
NU SUNT	

### Teren

Nr cadastral	Suprafața (mp)*	Observații / Referințe
	989	

\* Suprafața este determinată în planul de proiecție Stereo 70.



### Date referitoare la teren

Crt	Categorie folosință	Intra vilan	Suprafața (mp)	Tarla	Parcelă	Nr. topo	Observații / Referințe
1	arabil	DA	820	95	669/18	-	
2	arabil	NU	169	95	669/18	-	

### Lungime Segmente

1) Valorile lungimilor segmentelor sunt obținute din proiecție în plan.

Punct început	X / Y	Punct sfârșit	X / Y	Lungime segment (** (m))
1	592.050,404 376.019,393	2	591.986,941 376.002,443	65.688
2	591.986,941 376.002,443	3	591.990,335 375.993,255	9.795
3	591.990,335 375.993,255	4	591.992,069 375.988,56	5.005
4	591.992,069 375.988,56	5	592.057,776 376.006,109	68.01



Punct început	X / Y	Punct sfârșit	X / Y	Lungime segment (** (m)
5	592.057,776 376.006,109	6	592.055,81 376.010,709	5.003
6	592.055,81 376.010,709	1	592.050,404 376.019,393	10.229

\*\* Lungimile segmentelor sunt determinate în planul de proiecție Stereo 70 și sunt rotunjite la 1 milimetru.

\*\*\* Distanța dintre puncte este formată din segmente cumulate ce sunt mai mici decât valoarea 1 milimetru.



**DATE DESPRE IMOBILUL NR. 4042**

Oficiul de Cadastru și Publicitate Imobiliară PRAHOVA  
Biroul de Cadastru și Publicitate Imobiliară Ploiești

**A. Partea I. Descrierea imobilului**

TEREN Necunoscut

Adresa: Loc. Zanoaga, Jud. Prahova

Nr. Crt	Nr cadastral Nr. topografic	Suprafața* (mp)	Observații / Referințe
A1		1.000	Sector cadastral:38 Teren neimprejmuit;

**B. Partea II. Proprietari și acte**

Inscrieri privitoare la dreptul de proprietate și alte drepturi reale		Referințe
/		
Act Administrativ nr. 8970, din 10/09/1993 emis de COMISIA JUDETEANA PRAHOVA;		
B1	Intabulare, drept de PROPRIETATE, dobandit prin Reconstituire, cota actuala 1/1 1) BUCUR NICOLAE 2) BUCUR GHEORGHE 3) RUS MARIA 4) MUNTEANU EMILIA	A1

**C. Partea III. SARCINI .**

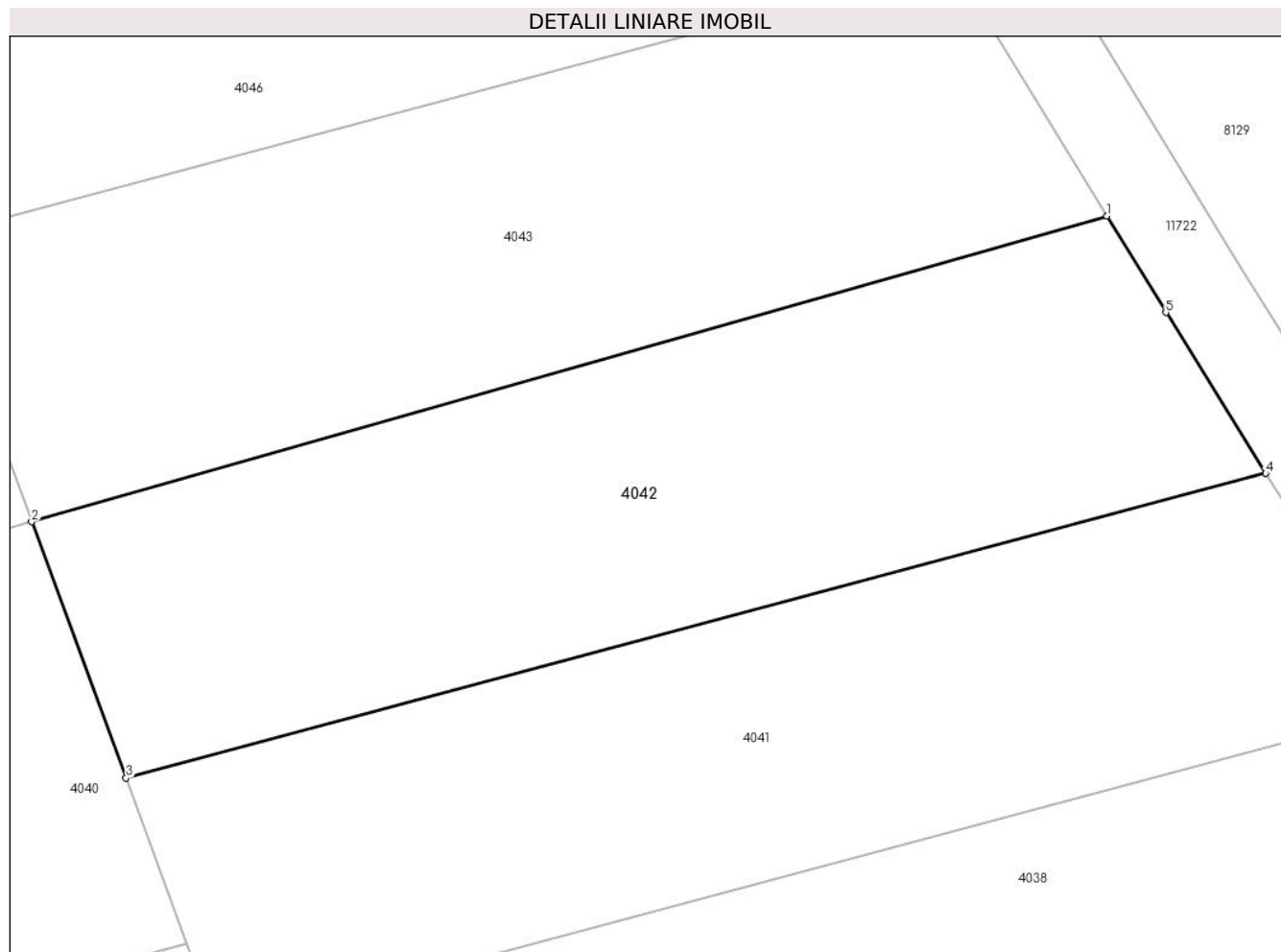
Inscrieri privind dezmembramintele dreptului de proprietate, drepturi reale de garanție și sarcini	Referințe
NU SUNT	

## Anexa Nr. 1 La Partea I

## Teren

Nr cadastral	Suprafața (mp)*	Observații / Referințe
	1.000	

\* Suprafața este determinată în planul de proiecție Stereo 70.



## Date referitoare la teren

Crt	Categorie folosință	Intravilan	Suprafața (mp)	Tarla	Parcelă	Nr. topo	Observații / Referințe
1	arabil	DA	860	95	669/19	-	
2	arabil	NU	140	95	669/19	-	

## Lungime Segmente

1) Valorile lungimilor segmentelor sunt obținute din proiecție în plan.

Punct început	X / Y	Punct sfârșit	X / Y	Lungime segment (** (m)
1	592.041,569 376.033,7	2	591.981,676 376.016,696	62.26
2	591.981,676 376.016,696	3	591.986,941 376.002,443	15.194
3	591.986,941 376.002,443	4	592.050,404 376.019,393	65.688
4	592.050,404 376.019,393	5	592.044,837 376.028,336	10.535

Punct început	X / Y	Punct sfârșit	X / Y	Lungime segment (** (m)
5	592.044,837 376.028,336	1	592.041,569 376.033,7	6.281

\*\* Lungimile segmentelor sunt determinate în planul de proiecție Stereo 70 și sunt rotunjite la 1 milimetru.

\*\*\* Distanța dintre puncte este formată din segmente cumulate ce sunt mai mici decât valoarea 1 milimetru.



**DATE DESPRE IMOBILUL NR. 4043**

Oficiul de Cadastru și Publicitate Imobiliară PRAHOVA  
Biroul de Cadastru și Publicitate Imobiliară Ploiești

**A. Partea I. Descrierea imobilului**

TEREN Necunoscut

Adresa: Loc. Zanoaga, Jud. Prahova

Nr. Crt	Nr cadastral Nr. topografic	Suprafața* (mp)	Observații / Referințe
A1		989	Sector cadastral:38 Teren neimprejmuit;

**B. Partea II. Proprietari și acte**

Inscrieri privitoare la dreptul de proprietate și alte drepturi reale		Referințe
/		
Act Administrativ nr. 5184, din 14/06/2023 emis de COMUNA DUMBRAVA;		
B1	Inscrierea provizorie, drept de PROPRIETATE, dobandit prin Lege, cota actuala 1/1 1) COMUNA DUMBRAVA, CIF:2843329	A1

**C. Partea III. SARCINI .**

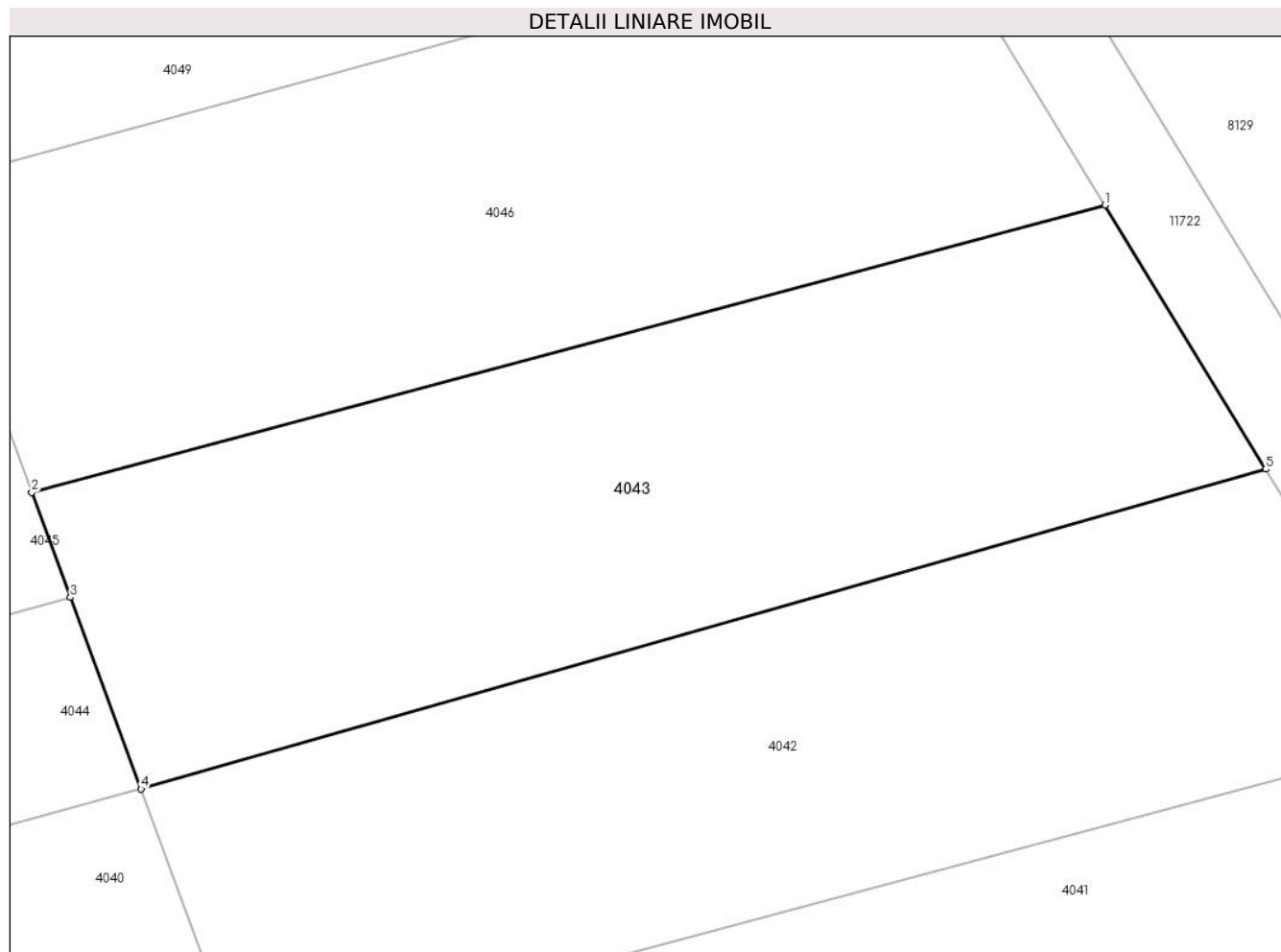
Inscrieri privind dezmembramintele dreptului de proprietate, drepturi reale de garanție și sarcini	Referințe
NU SUNT	

## Anexa Nr. 1 La Partea I

## Teren

Nr cadastral	Suprafața (mp)*	Observații / Referințe
	989	

\* Suprafața este determinată în planul de proiecție Stereo 70.



## Date referitoare la teren

Crt	Categorie folosință	Intravilan	Suprafața (mp)	Tarla	Parcelă	Nr. topo	Observații / Referințe
1	arabil	DA	874	95	669/20	-	
2	arabil	NU	115	95	669/20	-	

## Lungime Segmente

1) Valorile lungimilor segmentelor sunt obținute din proiecție în plan.

Punct început	X / Y	Punct sfârșit	X / Y	Lungime segment (** (m))
1	592.033,013 376.047,744	2	591.975,846 376.032,476	59.171
2	591.975,846 376.032,476	3	591.977,914 376.026,88	5.966
3	591.977,914 376.026,88	4	591.981,676 376.016,696	10.857
4	591.981,676 376.016,696	5	592.041,569 376.033,7	62.26



Punct început	X / Y	Punct sfârșit	X / Y	Lungime segment (** (m)
5	592.041,569 376.033,7	1	592.033,013 376.047,744	16.445

\*\* Lungimile segmentelor sunt determinate în planul de proiecție Stereo 70 și sunt rotunjite la 1 milimetru.

\*\*\* Distanța dintre puncte este formată din segmente cumulate ce sunt mai mici decât valoarea 1 milimetru.



**DATE DESPRE IMOBILUL NR. 4044**

Oficiul de Cadastru și Publicitate Imobiliară PRAHOVA  
Biroul de Cadastru și Publicitate Imobiliară Ploiești

**A. Partea I. Descrierea imobilului**

TEREN Extravilan

Adresa: Jud. Prahova

Nr. Crt	Nr cadastral Nr. topografic	Suprafața* (mp)	Observații / Referințe
A1		4.697	Sector cadastral:38 Teren neimprejmuit;

**B. Partea II. Proprietari și acte**

Inscrieri privitoare la dreptul de proprietate și alte drepturi reale	Referințe
/	
Act Administrativ nr. 8964, din 02/09/1993 emis de COMISIA JUDETEANA PRAHOVA;	
B1	A1
Intabulare, drept de PROPRIETATE, dobandit prin Reconstituire, cota actuala 1/1 1) TATU GH NICOLAE	


**C. Partea III. SARCINI .**

Inscrieri privind dezmembramintele dreptului de proprietate, drepturi reale de garanție și sarcini	Referințe
NU SUNT	

**Teren**

Nr cadastral	Suprafața (mp)*	Observații / Referințe
	4.697	

\* Suprafața este determinată în planul de proiecție Stereo 70.



**Date referitoare la teren**

Crt	Categorie folosință	Intra vilan	Suprafața (mp)	Tarla	Parcelă	Nr. topo	Observații / Referințe
1	arabil	NU	4.697	95	669/21	-	

**Lungime Segmente**

1) Valorile lungimilor segmentelor sunt obținute din proiecție în plan.

Punct început	X / Y	Punct sfârșit	X / Y	Lungime segment (** (m)
1	591.977,914 376.026,88	2	591.559,701 375.913,698	433.257
2	591.559,701 375.913,698	3	591.561,355 375.902,943	10.882
3	591.561,355 375.902,943	4	591.981,676 376.016,696	435.441
4	591.981,676 376.016,696	1	591.977,914 376.026,88	10.857

\*\* Lungimile segmentelor sunt determinate în planul de proiecție Stereo 70 și sunt rotunjite la 1 milimetru.

**\*\*\* Distanța dintre puncte este formată din segmente cumulate ce sunt mai mici decât valoarea 1 milimetru.**



**DATE DESPRE IMOBILUL NR. 4045**

Oficiul de Cadastru și Publicitate Imobiliară PRAHOVA  
Biroul de Cadastru și Publicitate Imobiliară Ploiești

**A. Partea I. Descrierea imobilului**

TEREN Extravilan

Adresa: Jud. Prahova

Nr. Crt	Nr cadastral Nr. topografic	Suprafața* (mp)	Observații / Referințe
A1		4.800	Sector cadastral:38 Teren neimprejmuit;

**B. Partea II. Proprietari și acte**

Inscrieri privitoare la dreptul de proprietate și alte drepturi reale	Referințe
/	
Act Administrativ nr. 8958, din 18/08/1993 emis de COMISIA JUDETEANA PRAHOVA;	
B1	A1
Intabulare, drept de PROPRIETATE, dobandit prin Reconstituire, cota actuala 1/1 1) DRAGOMIR M MARIA	

**C. Partea III. SARCINI .**

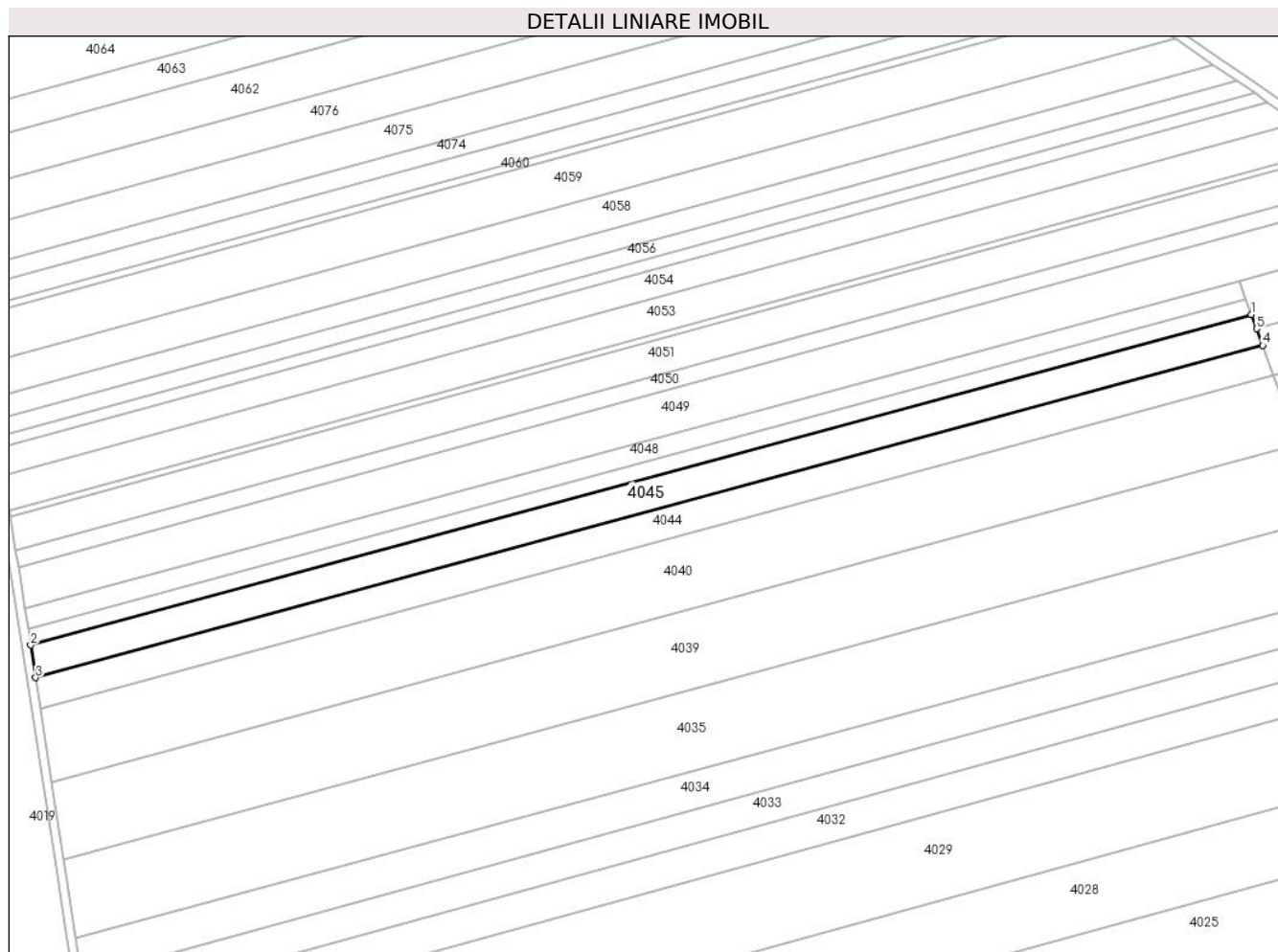
Inscrieri privind dezmembramintele dreptului de proprietate, drepturi reale de garanție și sarcini	Referințe
NU SUNT	

## Anexa Nr. 1 La Partea I

## Teren

Nr cadastral	Suprafața (mp)*	Observații / Referințe
	4.800	

\* Suprafața este determinată în planul de proiecție Stereo 70.



## Date referitoare la teren

Crt	Categorie folosință	Intravilan	Suprafața (mp)	Tarla	Parcelă	Nr. topo	Observații / Referințe
1	arabil	NU	4.800	95	669/22	-	

## Lungime Segmente

1) Valorile lungimilor segmentelor sunt obținute din proiecție în plan.

Punct început	X / Y	Punct sfârșit	X / Y	Lungime segment (** (m)
1	591.974,049 376.037,342	2	591.558,002 375.924,746	431.014
2	591.558,002 375.924,746	3	591.559,701 375.913,698	11.177
3	591.559,701 375.913,698	4	591.977,914 376.026,88	433.257
4	591.977,914 376.026,88	5	591.975,846 376.032,476	5.966
5	591.975,846 376.032,476	1	591.974,049 376.037,342	5.187



**\*\* Lungimile segmentelor sunt determinate în planul de proiecție Stereo 70 și sunt rotunjite la 1 milimetru.**

**\*\*\* Distanța dintre puncte este formată din segmente cumulate ce sunt mai mici decât valoarea 1 milimetru.**



**DATE DESPRE IMOBILUL NR. 4046**

Oficiul de Cadastru și Publicitate Imobiliară PRAHOVA  
Biroul de Cadastru și Publicitate Imobiliară Ploiești

**A. Partea I. Descrierea imobilului**

TEREN Necunoscut

Adresa: Loc. Zanoaga, Jud. Prahova

Nr. Crt	Nr cadastral Nr. topografic	Suprafața* (mp)	Observații / Referințe
A1		1.000	Sector cadastral:38 Teren neimprejmuit;

**B. Partea II. Proprietari și acte**

Inscrieri privitoare la dreptul de proprietate și alte drepturi reale	Referințe
/	
Act Administrativ nr. 8994, din 10/09/1993 emis de COMISIA JUDETEANA PRAHOVA;	
B1	A1
Intabulare, drept de PROPRIETATE, dobandit prin Reconstituire, cota actuala 1/1 1) NICOLAE EF ION	

**C. Partea III. SARCINI .**

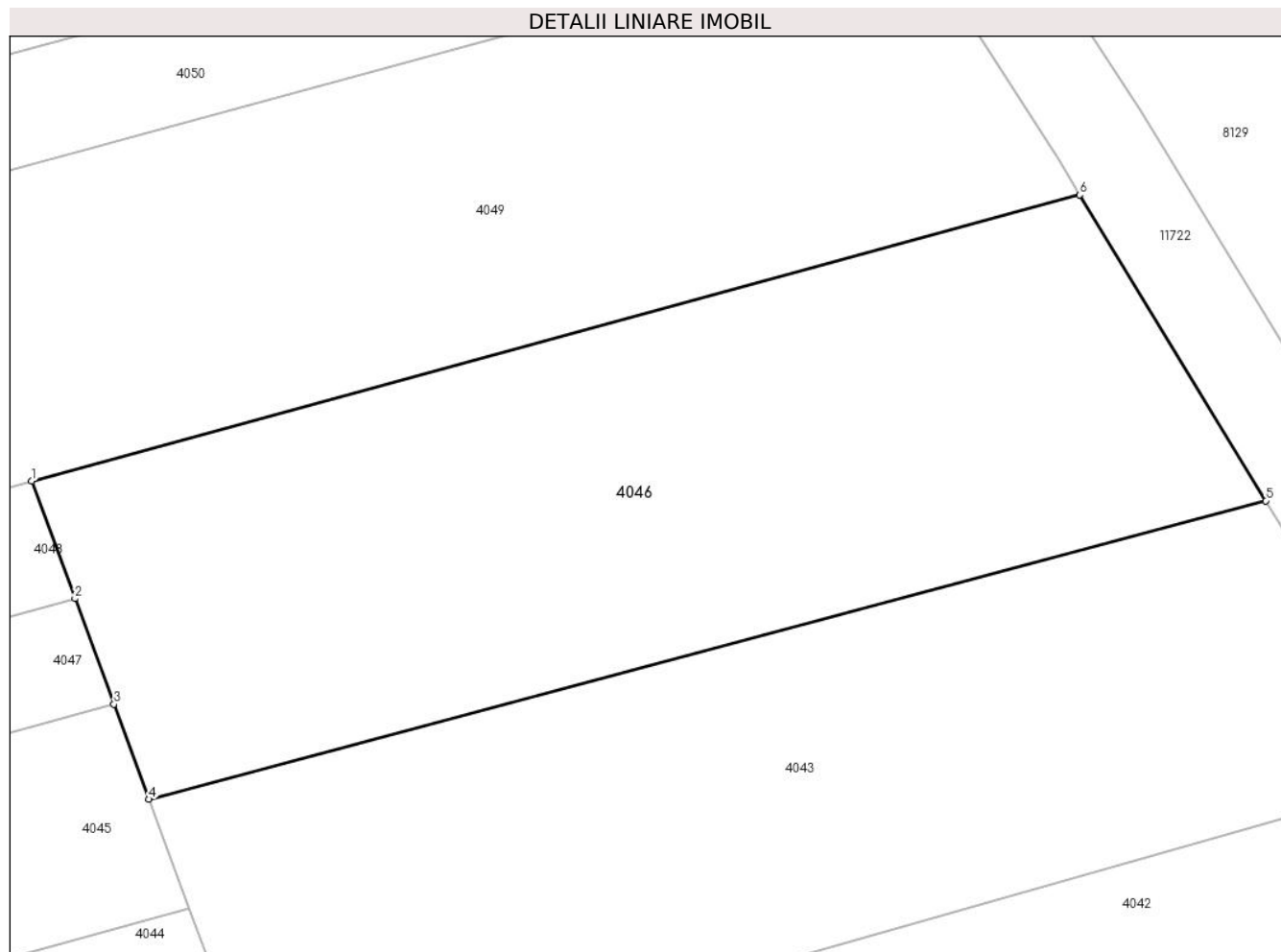
Inscrieri privind dezmembramintele dreptului de proprietate, drepturi reale de garanție și sarcini	Referințe
NU SUNT	

## Anexa Nr. 1 La Partea I

## Teren

Nr cadastral	Suprafața (mp)*	Observații / Referințe
	1.000	

\* Suprafața este determinată în planul de proiecție Stereo 70.



## Date referitoare la teren

Crt	Categorie folosință	Intravilan	Suprafața (mp)	Tarla	Parcelă	Nr. topo	Observații / Referințe
1	arabil	DA	924	95	669/23	-	
2	arabil	NU	76	95	669/23	-	

## Lungime Segmente

1) Valorile lungimilor segmentelor sunt obținute din proiecție în plan.

Punct început	X / Y	Punct sfârșit	X / Y	Lungime segment (** (m))
1	591.969,837 376.048,745	2	591.972,054 376.042,742	6.399
2	591.972,054 376.042,742	3	591.974,049 376.037,342	5.757
3	591.974,049 376.037,342	4	591.975,846 376.032,476	5.187
4	591.975,846 376.032,476	5	592.033,013 376.047,744	59.171

Punct început	X / Y	Punct sfârșit	X / Y	Lungime segment (** (m)
5	592.033,013 376.047,744	6	592.023,485 376.063,384	18.314
6	592.023,485 376.063,384	1	591.969,837 376.048,745	55.61

\*\* Lungimile segmentelor sunt determinate în planul de proiecție Stereo 70 și sunt rotunjite la 1 milimetru.

\*\*\* Distanța dintre puncte este formată din segmente cumulate ce sunt mai mici decât valoarea 1 milimetru.



**DATE DESPRE IMOBILUL NR. 4047**

Oficiul de Cadastru și Publicitate Imobiliară PRAHOVA  
Biroul de Cadastru și Publicitate Imobiliară Ploiești

**A. Partea I. Descrierea imobilului**

TEREN Extravilan

Adresa: Jud. Prahova

Nr. Crt	Nr cadastral Nr. topografic	Suprafața* (mp)	Observații / Referințe
A1		2.468	Sector cadastral:38 Teren neimprejmuit;

**B. Partea II. Proprietari și acte**

Inscrieri privitoare la dreptul de proprietate și alte drepturi reale	Referințe
/	
Act Administrativ nr. 107185, din 04/09/2003 emis de COMISIA JUDETEANA PRAHOVA;	
B1	A1
Intabulare, drept de PROPRIETATE, dobandit prin Reconstituire, cota actuala 1/1 1) MIHAI LAZAR	

**C. Partea III. SARCINI .**


Inscrieri privind dezmembramintele dreptului de proprietate, drepturi reale de garanție și sarcini	Referințe
NU SUNT	

## Anexa Nr. 1 La Partea I

## Teren

Nr cadastral	Suprafața (mp)*	Observații / Referințe
	2.468	

\* Suprafața este determinată în planul de proiecție Stereo 70.



## Date referitoare la teren

Crt	Categorie folosință	Intravilan	Suprafața (mp)	Tarla	Parcelă	Nr. topo	Observații / Referințe
1	arabil	NU	2.468	95	669/24	-	

## Lungime Segmente

1) Valorile lungimilor segmentelor sunt obținute din proiecție în plan.

Punct început	X / Y	Punct sfârșit	X / Y	Lungime segment (** (m)
1	591.972,054 376.042,742	2	591.557,125 375.930,448	429.856
2	591.557,125 375.930,448	3	591.558,002 375.924,746	5.77
3	591.558,002 375.924,746	4	591.974,049 376.037,342	431.014
4	591.974,049 376.037,342	1	591.972,054 376.042,742	5.757

\*\* Lungimile segmentelor sunt determinate în planul de proiecție Stereo 70 și sunt rotunjite la 1 milimetru.



**\*\*\* Distanţa dintre puncte este formată din segmente cumulate ce sunt mai mici decât valoarea 1 milimetru.**



**DATE DESPRE IMOBILUL NR. 4048**

Oficiul de Cadastru și Publicitate Imobiliară PRAHOVA  
Biroul de Cadastru și Publicitate Imobiliară Ploiești

**A. Partea I. Descrierea imobilului**

TEREN Extravilan

Adresa: Jud. Prahova

Nr. Crt	Nr cadastral Nr. topografic	Suprafața* (mp)	Observații / Referințe
A1		2.800	Sector cadastral:38 Teren neimprejmuit;

**B. Partea II. Proprietari și acte**

Inscrieri privitoare la dreptul de proprietate și alte drepturi reale		Referințe
/		
Act Administrativ nr. 11646, din 24/11/1993 emis de COMISIA JUDETEANA PRAHOVA;		
B1	Intabulare, drept de PROPRIETATE, dobandit prin Reconstituire, cota actuala 1/1 1) LITA VASILE 2) MIHAI N GRIGORE	A1


**C. Partea III. SARCINI .**

Inscrieri privind dezmembramintele dreptului de proprietate, drepturi reale de garanție și sarcini	Referințe
NU SUNT	

### Teren

Nr cadastral	Suprafața (mp)*	Observații / Referințe
	2.800	

\* Suprafața este determinată în planul de proiecție Stereo 70.



### Date referitoare la teren

Crt	Categorie folosință	Intravilan	Suprafața (mp)	Tarla	Parcelă	Nr. topo	Observații / Referințe
1	arabil	NU	2.800	95	669/25, 669/26/1	-	

### Lungime Segmente

1) Valorile lungimilor segmentelor sunt obținute din proiecție în plan.

Punct început	X / Y	Punct sfârșit	X / Y	Lungime segment (** (m)
1	591.556,104 375.937,086	2	591.556,127 375.936,94	0.148
2	591.556,127 375.936,94	3	591.557,125 375.930,448	6.568
3	591.557,125 375.930,448	4	591.972,054 376.042,742	429.856
4	591.972,054 376.042,742	5	591.969,837 376.048,745	6.399
5	591.969,837 376.048,745	1	591.556,104 375.937,086	428.536

**\*\* Lungimile segmentelor sunt determinate în planul de proiecție Stereo 70 și sunt rotunjite la 1 milimetru.**

**\*\*\* Distanța dintre puncte este formată din segmente cumulate ce sunt mai mici decât valoarea 1 milimetru.**



**DATE DESPRE IMOBILUL NR. 4049**

Oficiul de Cadastru și Publicitate Imobiliară PRAHOVA  
Biroul de Cadastru și Publicitate Imobiliară Ploiești

**A. Partea I. Descrierea imobilului**

TEREN Necunoscut

Adresa: Loc. Zanoaga, Jud. Prahova

Nr. Crt	Nr cadastral Nr. topografic	Suprafața* (mp)	Observații / Referințe
A1		7.264	Sector cadastral:38 Teren neimprejmuit;

**B. Partea II. Proprietari și acte**

Inscrieri privitoare la dreptul de proprietate și alte drepturi reale		Referințe
/		
Act Administrativ nr. 11676, din 08/06/1994 emis de COMISIA JUDETEANA PRAHOVA;		
B1	Intabulare, drept de PROPRIETATE, dobandit prin Reconstituire, cota actuala 1/1 1) MIHAI N L ELISABETA	A1


**C. Partea III. SARCINI .**

Inscrieri privind dezmembramintele dreptului de proprietate, drepturi reale de garanție și sarcini	Referințe
NU SUNT	

**Teren**

Nr cadastral	Suprafața (mp)*	Observații / Referințe
	7.264	

\* Suprafața este determinată în planul de proiecție Stereo 70.



**Date referitoare la teren**

Crt	Categorie folosință	Intravilan	Suprafața (mp)	Tarla	Parcelă	Nr. topo	Observații / Referințe
1	arabil	DA	601	95	669/26	-	
2	arabil	NU	6.663	95	669/26	-	

**Lungime Segmente**

1) Valorile lungimilor segmentelor sunt obținute din proiecție în plan.

Punct început	X / Y	Punct sfârșit	X / Y	Lungime segment (** (m))
1	592.014,718 376.077,196	2	591.553,793 375.951,421	477.777
2	591.553,793 375.951,421	3	591.556,104 375.937,086	14.521
3	591.556,104 375.937,086	4	591.969,837 376.048,745	428.536
4	591.969,837 376.048,745	5	592.023,485 376.063,384	55.61



Punct început	X / Y	Punct sfârșit	X / Y	Lungime segment (** (m)
5	592.023,485 376.063,384	6	592.022,396 376.065,172	2.094
6	592.022,396 376.065,172	1	592.014,718 376.077,196	14.266

\*\* Lungimile segmentelor sunt determinate în planul de proiecție Stereo 70 și sunt rotunjite la 1 milimetru.

\*\*\* Distanța dintre puncte este formată din segmente cumulate ce sunt mai mici decât valoarea 1 milimetru.



**DATE DESPRE IMOBILUL NR. 4050**

Oficiul de Cadastru și Publicitate Imobiliară PRAHOVA  
Biroul de Cadastru și Publicitate Imobiliară Ploiești

**A. Partea I. Descrierea imobilului**

TEREN Necunoscut

Adresa: Loc. Zanoaga, Jud. Prahova

Nr. Crt	Nr cadastral Nr. topografic	Suprafața* (mp)	Observații / Referințe
A1		2.736	Sector cadastral:38 Teren neimprejmuit;

**B. Partea II. Proprietari și acte**

Inscrieri privitoare la dreptul de proprietate și alte drepturi reale		Referințe
/		
Act Administrativ nr. 11667, din 07/06/1994 emis de COMISIA JUDETEANA PRAHOVA;		
B1	Intabulare, drept de PROPRIETATE, dobandit prin Reconstituire, cota actuala 1/1 1) BRAILEANU MARIA 2) GRIGORESCU ILEANA	A1

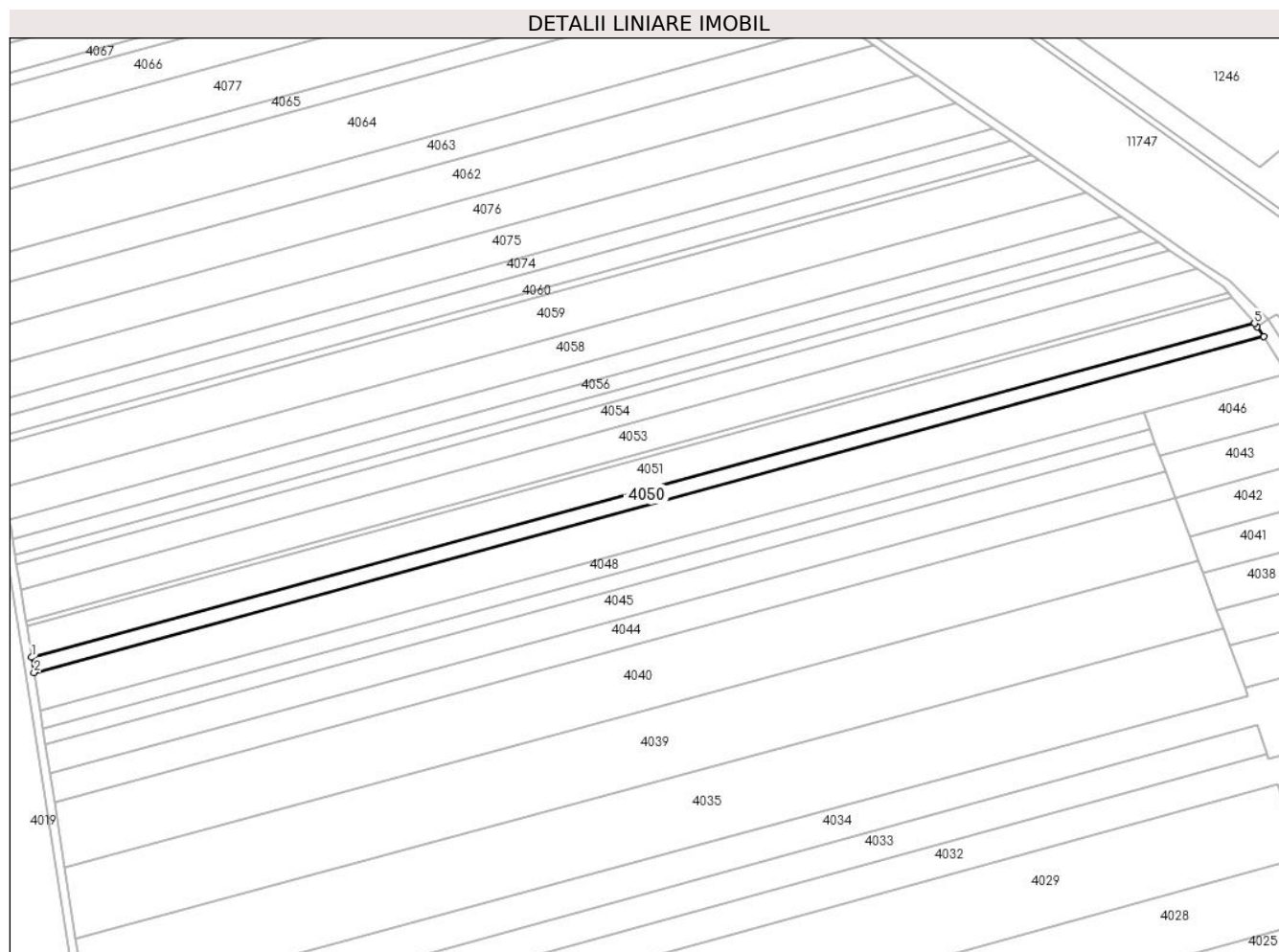
**C. Partea III. SARCINI .**

Inscrieri privind dezmembramintele dreptului de proprietate, drepturi reale de garanție și sarcini	Referințe
NU SUNT	

**Teren**

Nr cadastral	Suprafața (mp)*	Observații / Referințe
	2.736	

\* Suprafața este determinată în planul de proiecție Stereo 70.



**Date referitoare la teren**

Crt	Categorie folosință	Intravilan	Suprafața (mp)	Tarla	Parcelă	Nr. topo	Observații / Referințe
1	arabil	DA	30	95	669/26/2	-	
2	arabil	NU	2.706	95	669/26/2	-	

**Lungime Segmente**

1) Valorile lungimilor segmentelor sunt obținute din proiecție în plan.

Punct început	X / Y	Punct sfârșit	X / Y	Lungime segment (** (m))
1	591.552,874 375.957,122	2	591.553,793 375.951,421	5.774
2	591.553,793 375.951,421	3	592.014,718 376.077,196	477.777
3	592.014,718 376.077,196	4	592.012,318 376.080,954	4.459
4	592.012,318 376.080,954	5	592.011,258 376.082,203	1.638

Punct început	X / Y	Punct sfârșit	X / Y	Lungime segment (** (m)
5	592.011,258 376.082,203	1	591.552,874 375.957,122	475.144

\*\* Lungimile segmentelor sunt determinate în planul de proiecție Stereo 70 și sunt rotunjite la 1 milimetru.

\*\*\* Distanța dintre puncte este formată din segmente cumulate ce sunt mai mici decât valoarea 1 milimetru.



**DATE DESPRE IMOBILUL NR. 4051**

Oficiul de Cadastru și Publicitate Imobiliară PRAHOVA  
Biroul de Cadastru și Publicitate Imobiliară Ploiești

**A. Partea I. Descrierea imobilului**

TEREN Extravilan

Nr. cadastral vechi:106

Adresa: Jud. Prahova

Nr. Crt	Nr cadastral Nr. topografic	Suprafața* (mp)	Observații / Referințe
A1	23065	5.513	Sector cadastral:38 Teren neimprejmuit;

**B. Partea II. Proprietari și acte**

Inscrieri privitoare la dreptul de proprietate și alte drepturi reale		Referințe
<b>29616 / 16/04/2014</b>		
Act Notarial nr. 116, din 24/03/2014 emis de NP IVAN CONSTANTIN (act notarial nr. 6102/27-11-2000 emis de NP IVAN CONSTANTIN; act notarial 115/24.03.2014 Np Ivan Constantin);		
B1	Intabulare, drept de PROPRIETATE, dobandit prin Conventie, cota actuala 1/1 1) ZAMFIR VASILE	A1


**C. Partea III. SARCINI .**

Inscrieri privind dezmembramintele dreptului de proprietate, drepturi reale de garanție și sarcini	Referințe
NU SUNT	

**Teren**

Nr cadastral	Suprafața (mp)*	Observații / Referințe
23065	5.513	

\* Suprafața este determinată în planul de proiecție Stereo 70.



**Date referitoare la teren**

Crt	Categorie folosință	Intravilan	Suprafața (mp)	Tarla	Parcelă	Nr. topo	Observații / Referințe
1	arabil	NU	5.513	95	669/27	-	

**Lungime Segmente**

1) Valorile lungimilor segmentelor sunt obținute din proiecție în plan.

Punct început	X / Y	Punct sfârșit	X / Y	Lungime segment (** (m)
1	592.002,911 376.092,038	2	591.551,004 375.968,724	468.43
2	591.551,004 375.968,724	3	591.552,874 375.957,122	11.752
3	591.552,874 375.957,122	4	592.011,258 376.082,203	475.144
4	592.011,258 376.082,203	1	592.002,911 376.092,038	12.9

\*\* Lungimile segmentelor sunt determinate în planul de proiecție Stereo 70 și sunt rotunjite la 1 milimetru.



**\*\*\* Distanța dintre puncte este formată din segmente cumulate ce sunt mai mici decât valoarea 1 milimetru.**



**DATE DESPRE IMOBILUL NR. 4052**

Oficiul de Cadastru și Publicitate Imobiliară PRAHOVA  
Biroul de Cadastru și Publicitate Imobiliară Ploiești

**A. Partea I. Descrierea imobilului**

TEREN Extravilan

Adresa: Jud. Prahova

Nr. Crt	Nr cadastral Nr. topografic	Suprafața* (mp)	Observații / Referințe
A1		887	Sector cadastral:38 Teren neimprejmuit;

**B. Partea II. Proprietari și acte**

Inscrieri privitoare la dreptul de proprietate și alte drepturi reale		Referințe
/		
Act Administrativ nr. 8967, din 03/09/1993 emis de COMISIA JUDETEANA PRAHOVA;		
B1	Intabulare, drept de PROPRIETATE, dobandit prin Reconstituire, cota actuala 1/1 1) ZAMFIR D PETRE 2) ZAMFIR D GHEORGHE	A1


**C. Partea III. SARCINI .**

Inscrieri privind dezmembramintele dreptului de proprietate, drepturi reale de garanție și sarcini	Referințe
NU SUNT	

**Teren**

Nr cadastral	Suprafața (mp)*	Observații / Referințe
	887	

\* Suprafața este determinată în planul de proiecție Stereo 70.



**Date referitoare la teren**

Crt	Categorie folosință	Intravilan	Suprafața (mp)	Tarla	Parcelă	Nr. topo	Observații / Referințe
1	arabil	NU	887	95	669/27	-	

**Lungime Segmente**

1) Valorile lungimilor segmentelor sunt obținute din proiecție în plan.

Punct început	X / Y	Punct sfârșit	X / Y	Lungime segment (** (m)
1	592.001,556 376.093,633	2	591.550,7 375.970,606	467.34
2	591.550,7 375.970,606	3	591.551,004 375.968,724	1.907
3	591.551,004 375.968,724	4	592.002,911 376.092,038	468.43
4	592.002,911 376.092,038	1	592.001,556 376.093,633	2.093

\*\* Lungimile segmentelor sunt determinate în planul de proiecție Stereo 70 și sunt rotunjite la 1 milimetru.

**\*\*\* Distanţa dintre puncte este formată din segmente cumulate ce sunt mai mici decât valoarea 1 milimetru.**



**DATE DESPRE IMOBILUL NR. 4053**

Oficiul de Cadastru și Publicitate Imobiliară PRAHOVA  
Biroul de Cadastru și Publicitate Imobiliară Ploiești

**A. Partea I. Descrierea imobilului**

TEREN Extravilan

Adresa: Jud. Prahova

Nr. Crt	Nr cadastral Nr. topografic	Suprafața* (mp)	Observații / Referințe
A1		5.500	Sector cadastral:38 Teren neimprejmuit;

**B. Partea II. Proprietari și acte**

Inscrieri privitoare la dreptul de proprietate și alte drepturi reale		Referințe
/		
Act Administrativ nr. 87799, din 29/08/2000 emis de COMISIA JUDETEANA PRAHOVA;		
B1	Intabulare, drept de PROPRIETATE, dobandit prin Reconstituire, cota actuala 1/1 1) BRAILEANU DUMITRU	A1


**C. Partea III. SARCINI .**

Inscrieri privind dezmembramintele dreptului de proprietate, drepturi reale de garanție și sarcini	Referințe
NU SUNT	

### Teren

Nr cadastral	Suprafața (mp)*	Observații / Referințe
	5.500	

\* Suprafața este determinată în planul de proiecție Stereo 70.



### Date referitoare la teren

Crt	Categorie folosință	Intravilan	Suprafața (mp)	Tarla	Parcelă	Nr. topo	Observații / Referințe
1	arabil	NU	5.500	95	669/28	-	

### Lungime Segmente

1) Valorile lungimilor segmentelor sunt obținute din proiecție în plan.

Punct început	X / Y	Punct sfârșit	X / Y	Lungime segment (** (m)
1	591.989,663 376.102,714	2	591.548,797 375.982,413	456.985
2	591.548,797 375.982,413	3	591.550,7 375.970,606	11.959
3	591.550,7 375.970,606	4	592.001,556 376.093,633	467.34
4	592.001,556 376.093,633	5	591.999,746 376.095,766	2.797
5	591.999,746 376.095,766	1	591.989,663 376.102,714	12.245



**\*\* Lungimile segmentelor sunt determinate în planul de proiecție Stereo 70 și sunt rotunjite la 1 milimetru.**

**\*\*\* Distanța dintre puncte este formată din segmente cumulate ce sunt mai mici decât valoarea 1 milimetru.**



**DATE DESPRE IMOBILUL NR. 4054**

Oficiul de Cadastru și Publicitate Imobiliară PRAHOVA  
Biroul de Cadastru și Publicitate Imobiliară Ploiești

**A. Partea I. Descrierea imobilului**

TEREN Extravilan

Adresa: Jud. Prahova

Nr. Crt	Nr cadastral Nr. topografic	Suprafața* (mp)	Observații / Referințe
A1		4.269	Sector cadastral:38 Teren neimprejmuit;

**B. Partea II. Proprietari și acte**

Inscrieri privitoare la dreptul de proprietate și alte drepturi reale	Referințe
/	
Act Administrativ nr. 8954, din 18/08/1993 emis de COMISIA JUDETEANA PRAHOVA;	
B1	A1
Intabulare, drept de PROPRIETATE, dobandit prin Reconstituire, cota actuala 1/1 1) NEGREA M FLORICA	


**C. Partea III. SARCINI .**

Inscrieri privind dezmembramintele dreptului de proprietate, drepturi reale de garanție și sarcini	Referințe
NU SUNT	

### Teren

Nr cadastral	Suprafața (mp)*	Observații / Referințe
	4.269	

\* Suprafața este determinată în planul de proiecție Stereo 70.



### Date referitoare la teren

Crt	Categorie folosință	Intravilan	Suprafața (mp)	Tarla	Parcelă	Nr. topo	Observații / Referințe
1	arabil	NU	4.269	95	669/29	-	

### Lungime Segmente

1) Valorile lungimilor segmentelor sunt obținute din proiecție în plan.

Punct început	X / Y	Punct sfârșit	X / Y	Lungime segment (** (m)
1	591.979,496 376.109,719	2	591.547,287 375.991,78	448.012
2	591.547,287 375.991,78	3	591.548,797 375.982,413	9.488
3	591.548,797 375.982,413	4	591.989,663 376.102,714	456.985
4	591.989,663 376.102,714	1	591.979,496 376.109,719	12.346

\*\* Lungimile segmentelor sunt determinate în planul de proiecție Stereo 70 și sunt rotunjite la 1 milimetru.

**\*\*\* Distanţa dintre puncte este formată din segmente cumulate ce sunt mai mici decât valoarea 1 milimetru.**



**DATE DESPRE IMOBILUL NR. 4055**

Oficiul de Cadastru și Publicitate Imobiliară PRAHOVA  
Biroul de Cadastru și Publicitate Imobiliară Ploiești

**A. Partea I. Descrierea imobilului**

TEREN Extravilan

Adresa: Jud. Prahova

Nr. Crt	Nr cadastral Nr. topografic	Suprafața* (mp)	Observații / Referințe
A1		1.786	Sector cadastral:38 Teren neimprejmuit;

**B. Partea II. Proprietari și acte**

Inscrieri privitoare la dreptul de proprietate și alte drepturi reale		Referințe
/		
Act Administrativ nr. 8955, din 18/08/1993 emis de COMISIA JUDETEANA PRAHOVA;		
B1	Intabulare, drept de PROPRIETATE, dobandit prin Reconstituire, cota actuala 1/1 1) IONESCU M MIHAI	A1

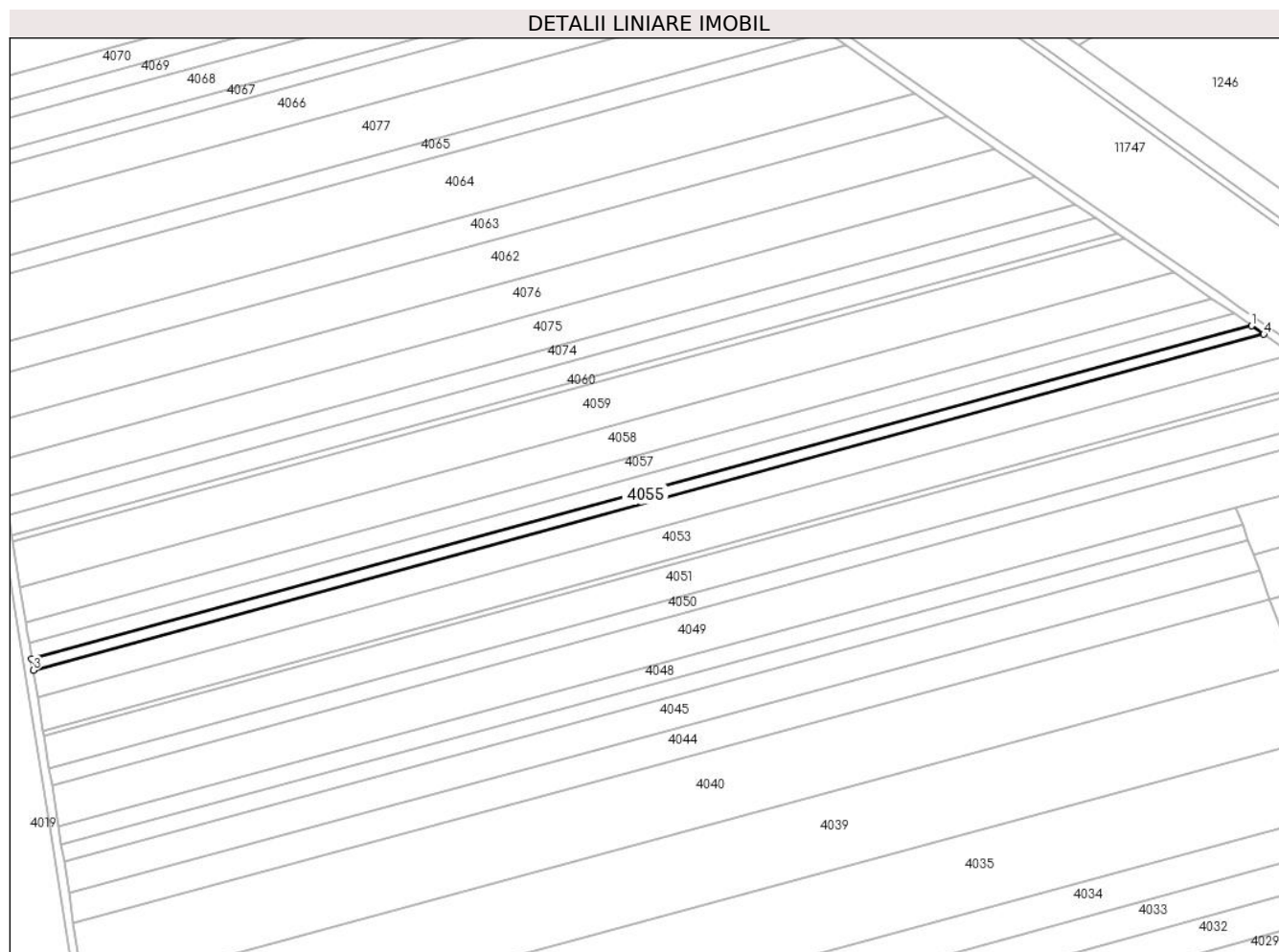
**C. Partea III. SARCINI .**

Inscrieri privind dezmembramintele dreptului de proprietate, drepturi reale de garanție și sarcini	Referințe
NU SUNT	

### Teren

Nr cadastral	Suprafața (mp)*	Observații / Referințe
	1.786	

\* Suprafața este determinată în planul de proiecție Stereo 70.



### Date referitoare la teren

Crt	Categorie folosință	Intra vilan	Suprafața (mp)	Tarla	Parcelă	Nr. topo	Observații / Referințe
1	arabil	NU	1.786	95	669/30	-	

### Lungime Segmente

1) Valorile lungimilor segmentelor sunt obținute din proiecție în plan.

Punct început	X / Y	Punct sfârșit	X / Y	Lungime segment (** (m)
1	591.975,182 376.112,691	2	591.546,646 375.995,755	444.204
2	591.546,646 375.995,755	3	591.547,287 375.991,78	4.026
3	591.547,287 375.991,78	4	591.979,496 376.109,719	448.012
4	591.979,496 376.109,719	1	591.975,182 376.112,691	5.239

\*\* Lungimile segmentelor sunt determinate în planul de proiecție Stereo 70 și sunt rotunjite la 1 milimetru.



**\*\*\* Distanţa dintre puncte este formată din segmente cumulate ce sunt mai mici decât valoarea 1 milimetru.**



**DATE DESPRE IMOBILUL NR. 4056**

Oficiul de Cadastru și Publicitate Imobiliară PRAHOVA  
Biroul de Cadastru și Publicitate Imobiliară Ploiești

**A. Partea I. Descrierea imobilului**

TEREN Extravilan

Nr. CF vechi:2535

Nr. cadastral vechi:10809

Adresa: Jud. Prahova, ;

Nr. Crt	Nr cadastral Nr. topografic	Suprafața* (mp)	Observații / Referințe
A1	20859	2.514	Sector cadastral:38 Teren neimprejmuit;

**B. Partea II. Proprietari și acte**

Inscrieri privitoare la dreptul de proprietate și alte drepturi reale		Referințe
<b>80839 / 05/12/2008</b>		
Act Administrativ nr. 8980, din 10/09/1993 emis de COMISIA JUDETEANA PRAHOVA;		
B1	Intabulare, drept de PROPRIETATE, dobandit prin Reconstituire, cota actuala 1/1 1) NICOLAE NICOLAE	A1
<b>18600 / 20/03/2013</b>		
Act Administrativ nr. 13232/281/2008, din 28/05/2010 emis de JUDECATORIA PLOIESTI (hotarare judecatoreasca nr. 6041/22-05-2009 emis de JUDECATORIA PLOIESTI);		
B2	se respinge cererea de intabulare a dreptului de proprietate intrucat nu au fost rezolvate observatiile din referatul de completare	A1


**C. Partea III. SARCINI .**

Inscrieri privind dezmembramintele dreptului de proprietate, drepturi reale de garanție și sarcini	Referințe
NU SUNT	

### Teren

Nr cadastral	Suprafața (mp)*	Observații / Referințe
20859	2.514	

\* Suprafața este determinată în planul de proiecție Stereo 70.



### Date referitoare la teren

Crt	Categorie folosință	Intra vilan	Suprafața (mp)	Tarla	Parcelă	Nr. topo	Observații / Referințe
1	arabil	NU	2.514	95	669/31	-	

### Lungime Segmente

1) Valorile lungimilor segmentelor sunt obținute din proiecție în plan.

Punct început	X / Y	Punct sfârșit	X / Y	Lungime segment (** (m)
1	591.969,046 376.116,919	2	591.545,735 376.001,409	438.788
2	591.545,735 376.001,409	3	591.546,646 375.995,755	5.727
3	591.546,646 375.995,755	4	591.975,182 376.112,691	444.204
4	591.975,182 376.112,691	1	591.969,046 376.116,919	7.452

\*\* Lungimile segmentelor sunt determinate în planul de proiecție Stereo 70 și sunt rotunjite la 1 milimetru.

**\*\*\* Distanţa dintre puncte este formată din segmente cumulate ce sunt mai mici decât valoarea 1 milimetru.**



**DATE DESPRE IMOBILUL NR. 4057**

Oficiul de Cadastru și Publicitate Imobiliară PRAHOVA  
Biroul de Cadastru și Publicitate Imobiliară Ploiești

**A. Partea I. Descrierea imobilului**

TEREN Extravilan

Adresa: Jud. Prahova

Nr. Crt	Nr cadastral Nr. topografic	Suprafața* (mp)	Observații / Referințe
A1		3.200	Sector cadastral:38 Teren neimprejmuit;

**B. Partea II. Proprietari și acte**

Inscrieri privitoare la dreptul de proprietate și alte drepturi reale		Referințe
/		
Act Administrativ nr. 8996, din 19/10/1993 emis de COMISIA JUDETEANA PRAHOVA;		
B1	Intabulare, drept de PROPRIETATE, dobandit prin Reconstituire, cota actuala 1/1 1) VERCHEA I TUDOR	A1

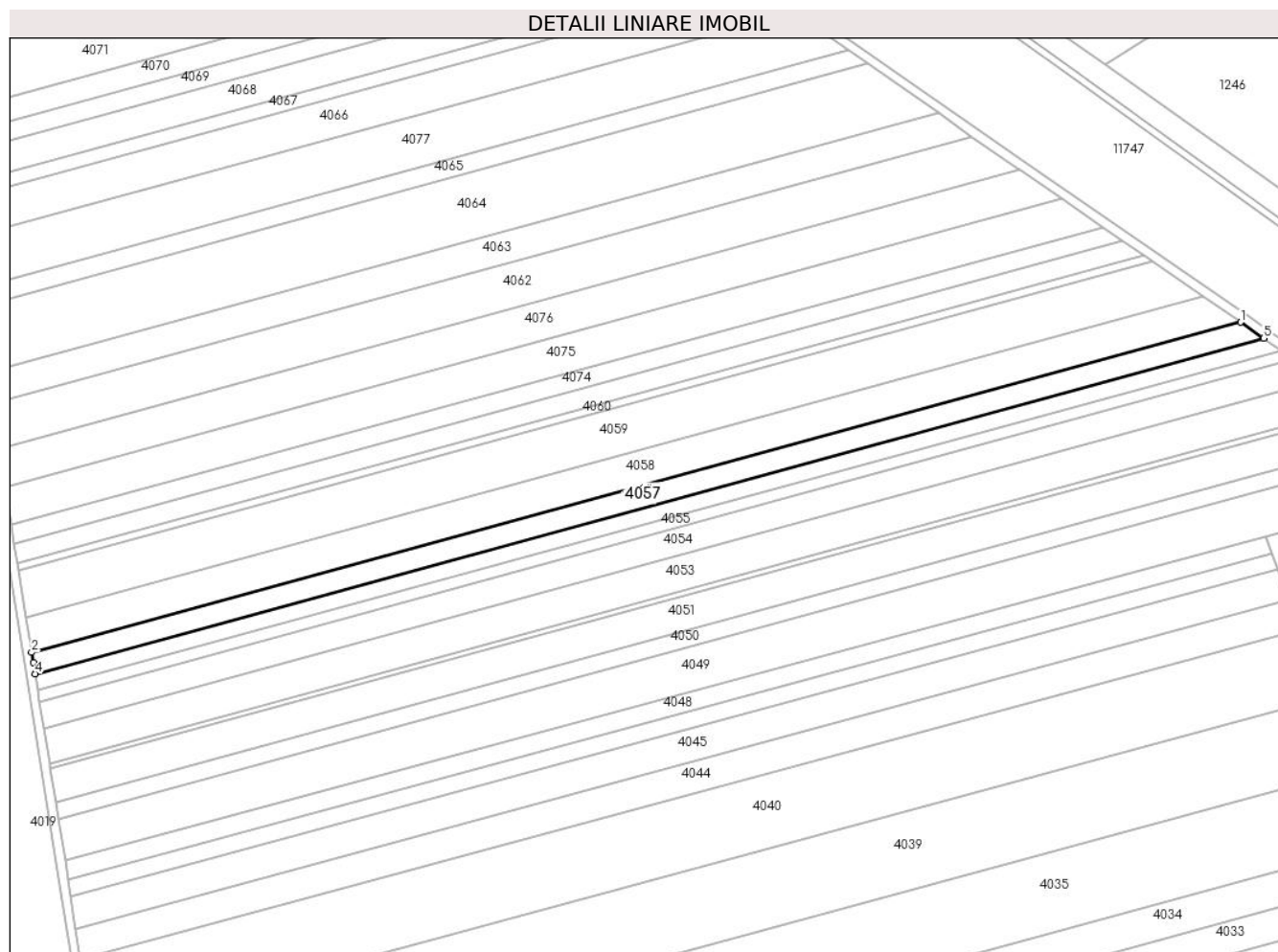
**C. Partea III. SARCINI .**

Inscrieri privind dezmembramintele dreptului de proprietate, drepturi reale de garanție și sarcini	Referințe
NU SUNT	

### Teren

Nr cadastral	Suprafața (mp)*	Observații / Referințe
	3.200	

\* Suprafața este determinată în planul de proiecție Stereo 70.



### Date referitoare la teren

Crt	Categorie folosință	Intravilan	Suprafața (mp)	Tarla	Parcelă	Nr. topo	Observații / Referințe
1	arabil	NU	3.200	95	669/32	-	

### Lungime Segmente

1) Valorile lungimilor segmentelor sunt obținute din proiecție în plan.

Punct început	X / Y	Punct sfârșit	X / Y	Lungime segment (** (m)
1	591.961,124 376.122,378	2	591.544,56 376.008,708	431.793
2	591.544,56 376.008,708	3	591.545,113 376.005,264	3.489
3	591.545,113 376.005,264	4	591.545,735 376.001,409	3.905
4	591.545,735 376.001,409	5	591.969,046 376.116,919	438.788
5	591.969,046 376.116,919	1	591.961,124 376.122,378	9.621



**\*\* Lungimile segmentelor sunt determinate în planul de proiecție Stereo 70 și sunt rotunjite la 1 milimetru.**

**\*\*\* Distanța dintre puncte este formată din segmente cumulate ce sunt mai mici decât valoarea 1 milimetru.**



**DATE DESPRE IMOBILUL NR. 4058**

Oficiul de Cadastru și Publicitate Imobiliară PRAHOVA  
Biroul de Cadastru și Publicitate Imobiliară Ploiești

**A. Partea I. Descrierea imobilului**

TEREN Extravilan

Adresa: Jud. Prahova

Nr. Crt	Nr cadastral Nr. topografic	Suprafața* (mp)	Observații / Referințe
A1		5.150	Sector cadastral:38 Teren neimprejmuit;

**B. Partea II. Proprietari și acte**

Inscrieri privitoare la dreptul de proprietate și alte drepturi reale		Referințe
/		
Act Notarial nr. 479, din 01/07/2021 emis de SPN IVAN CONSTANTIN SI IVAN STEFAN;		
B1	Intabulare, drept de PROPRIETATE, dobandit prin Succesiune, cota actuala 1/1 1) TANASE GHEORGHE	A1


**C. Partea III. SARCINI .**

Inscrieri privind dezmembramintele dreptului de proprietate, drepturi reale de garanție și sarcini	Referințe
NU SUNT	

**Teren**

Nr cadastral	Suprafața (mp)*	Observații / Referințe
	5.150	

\* Suprafața este determinată în planul de proiecție Stereo 70.



**Date referitoare la teren**

Crt	Categorie folosință	Intravilan	Suprafața (mp)	Tarla	Parcelă	Nr. topo	Observații / Referințe
1	arabil	NU	5.150	95	669/33	-	

**Lungime Segmente**

1) Valorile lungimilor segmentelor sunt obținute din proiecție în plan.

Punct început	X / Y	Punct sfârșit	X / Y	Lungime segment (** (m)
1	591.948,097 376.131,353	2	591.542,634 376.020,713	420.288
2	591.542,634 376.020,713	3	591.544,56 376.008,708	12.158
3	591.544,56 376.008,708	4	591.961,124 376.122,378	431.793
4	591.961,124 376.122,378	1	591.948,097 376.131,353	15.819

\*\* Lungimile segmentelor sunt determinate în planul de proiecție Stereo 70 și sunt rotunjite la 1 milimetru.

**\*\*\* Distanţa dintre puncte este formată din segmente cumulate ce sunt mai mici decât valoarea 1 milimetru.**



**DATE DESPRE IMOBILUL NR. 4059**

Oficiul de Cadastru și Publicitate Imobiliară PRAHOVA  
Biroul de Cadastru și Publicitate Imobiliară Ploiești

**A. Partea I. Descrierea imobilului**

TEREN Extravilan

Adresa: Jud. Prahova

Nr. Crt	Nr cadastral Nr. topografic	Suprafața* (mp)	Observații / Referințe
A1		6.700	Sector cadastral:38 Teren neimprejmuit;

**B. Partea II. Proprietari și acte**

Inscrieri privitoare la dreptul de proprietate și alte drepturi reale		Referințe
/		
Act Administrativ nr. 28217, din 14/10/1994 emis de COMISIA JUDETEANA PRAHOVA;		
B1	Intabulare, drept de PROPRIETATE, dobandit prin Reconstituire, cota actuala 1/1 1) VOICILA I CONSTANTIN	A1


**C. Partea III. SARCINI .**

Inscrieri privind dezmembramintele dreptului de proprietate, drepturi reale de garanție și sarcini	Referințe
NU SUNT	

**Teren**

Nr cadastral	Suprafața (mp)*	Observații / Referințe
	6.700	

\* Suprafața este determinată în planul de proiecție Stereo 70.



**Date referitoare la teren**

Crt	Categorie folosință	Intra vilan	Suprafața (mp)	Tarla	Parcelă	Nr. topo	Observații / Referințe
1	arabil	NU	6.700	95	669/34	-	

**Lungime Segmente**

1) Valorile lungimilor segmentelor sunt obținute din proiecție în plan.

Punct început	X / Y	Punct sfârșit	X / Y	Lungime segment (** (m)
1	591.930,596 376.143,411	2	591.540,045 376.036,84	404.83
2	591.540,045 376.036,84	3	591.542,634 376.020,713	16.334
3	591.542,634 376.020,713	4	591.948,097 376.131,353	420.288
4	591.948,097 376.131,353	1	591.930,596 376.143,411	21.253

\*\* Lungimile segmentelor sunt determinate în planul de proiecție Stereo 70 și sunt rotunjite la 1 milimetru.



**\*\*\* Distanța dintre puncte este formată din segmente cumulate ce sunt mai mici decât valoarea 1 milimetru.**



**DATE DESPRE IMOBILUL NR. 4060**

Oficiul de Cadastru și Publicitate Imobiliară PRAHOVA  
Biroul de Cadastru și Publicitate Imobiliară Ploiești

**A. Partea I. Descrierea imobilului**

TEREN Extravilan

Adresa: Jud. Prahova

Nr. Crt	Nr cadastral Nr. topografic	Suprafața* (mp)	Observații / Referințe
A1		994	Sector cadastral:38 Teren neimprejmuit;

**B. Partea II. Proprietari și acte**

Inscrieri privitoare la dreptul de proprietate și alte drepturi reale	Referințe
/	
Act Administrativ nr. 5395, din 04/08/1998 emis de COMISIA JUDETEANA PRAHOVA;	
B1	A1
Intabulare, drept de PROPRIETATE, dobandit prin Reconstituire, cota actuala 1/1 1) CUCIUREANU C ION	

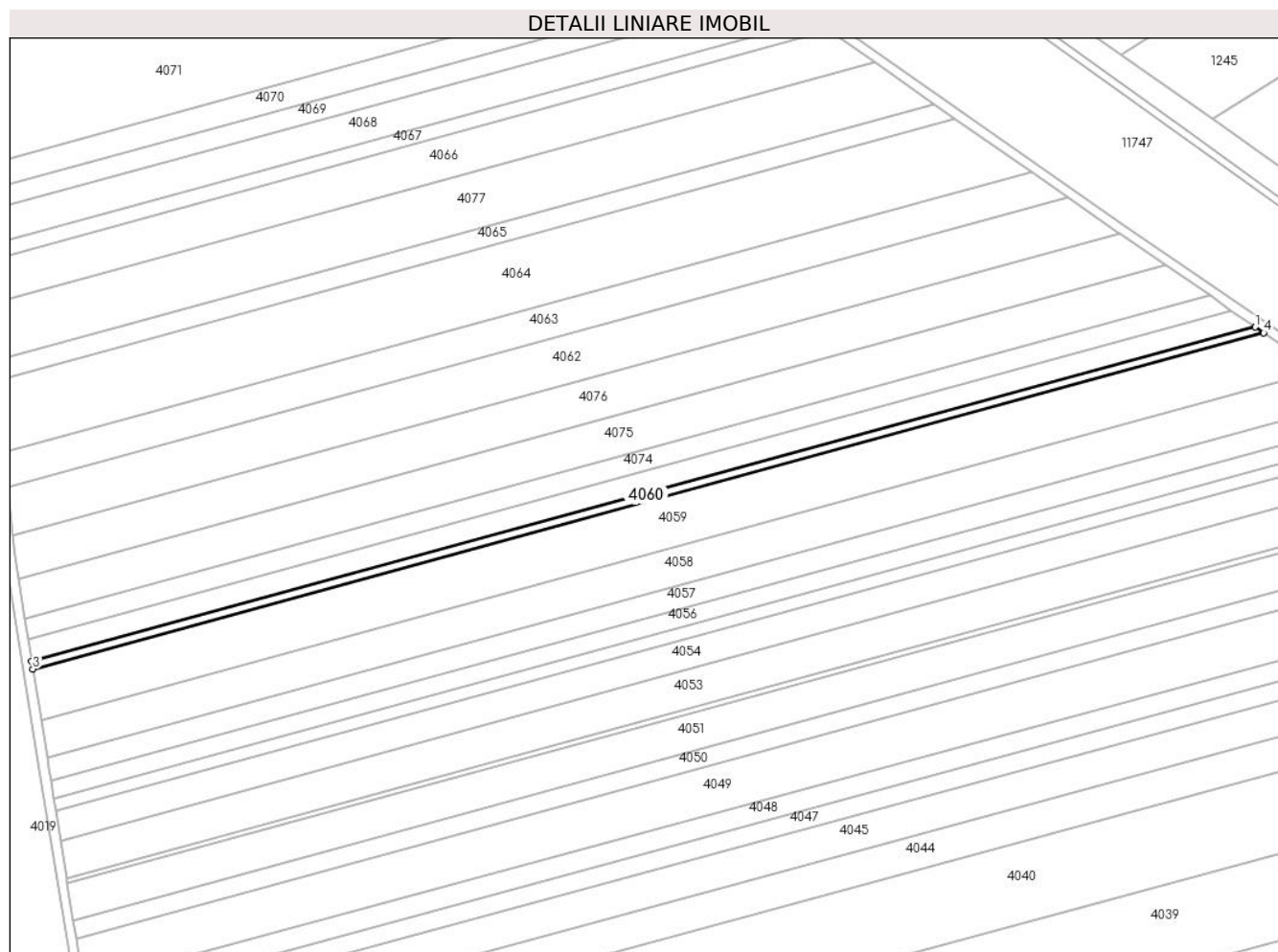
**C. Partea III. SARCINI .**

Inscrieri privind dezmembramintele dreptului de proprietate, drepturi reale de garanție și sarcini	Referințe
NU SUNT	

**Teren**

Nr cadastral	Suprafața (mp)*	Observații / Referințe
	994	

\* Suprafața este determinată în planul de proiecție Stereo 70.



**Date referitoare la teren**

Crt	Categorie folosință	Intra vilan	Suprafața (mp)	Tarla	Parcelă	Nr. topo	Observații / Referințe
1	arabil	NU	994	95	669/32	-	

**Lungime Segmente**

1) Valorile lungimilor segmentelor sunt obținute din proiecție în plan.

Punct început	X / Y	Punct sfârșit	X / Y	Lungime segment (** (m)
1	591.927,942 376.145,24	2	591.539,653 376.039,286	402.486
2	591.539,653 376.039,286	3	591.540,045 376.036,84	2.477
3	591.540,045 376.036,84	4	591.930,596 376.143,411	404.83
4	591.930,596 376.143,411	1	591.927,942 376.145,24	3.223

\*\* Lungimile segmentelor sunt determinate în planul de proiecție Stereo 70 și sunt rotunjite la 1 milimetru.

**\*\*\* Distanţa dintre puncte este formată din segmente cumulate ce sunt mai mici decât valoarea 1 milimetru.**



**DATE DESPRE IMOBILUL NR. 4061**

Oficiul de Cadastru și Publicitate Imobiliară PRAHOVA  
Biroul de Cadastru și Publicitate Imobiliară Ploiești

**A. Partea I. Descrierea imobilului**

TEREN Extravilan

Adresa: Jud. Prahova

Nr. Crt	Nr cadastral Nr. topografic	Suprafața* (mp)	Observații / Referințe
A1		2.820	Sector cadastral:38 Teren neimprejmuit;

**B. Partea II. Proprietari și acte**

Inscrieri privitoare la dreptul de proprietate și alte drepturi reale		Referințe
/		
Act Notarial nr. 609, din 25/05/1998 emis de BNP MOANTA GEORGETA;		
B1	Intabulare, drept de PROPRIETATE, dobandit prin Conventie, cota actuala 1/1 1) CUCIUREANU EUGENIA	A1

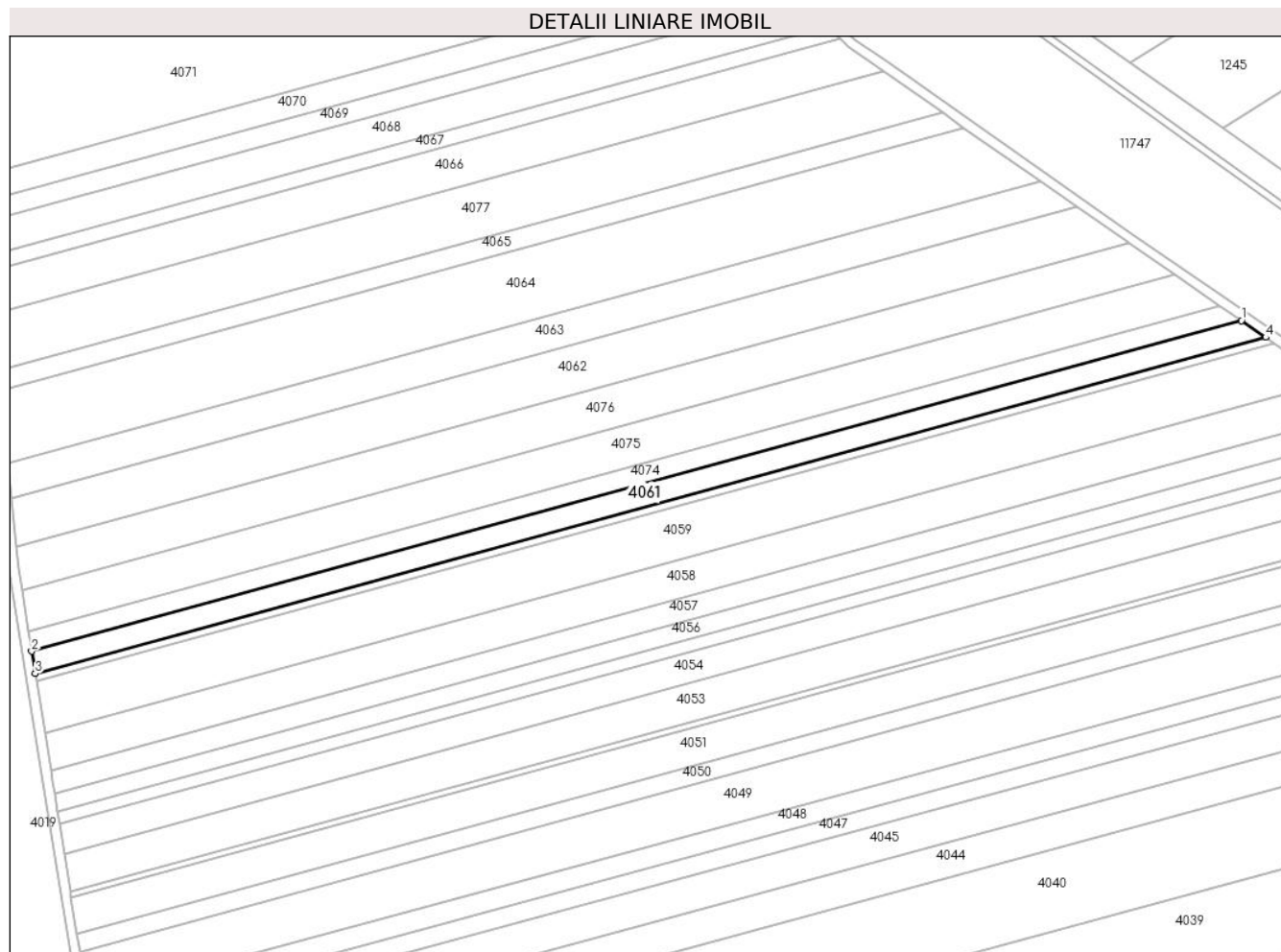
**C. Partea III. SARCINI .**

Inscrieri privind dezmembramintele dreptului de proprietate, drepturi reale de garanție și sarcini	Referințe
NU SUNT	

**Teren**

Nr cadastral	Suprafața (mp)*	Observații / Referințe
	2.820	

\* Suprafața este determinată în planul de proiecție Stereo 70.



**Date referitoare la teren**

Crt	Categorie folosință	Intra vilan	Suprafața (mp)	Tarla	Parcelă	Nr. topo	Observații / Referințe
1	arabil	NU	2.820	95	669/36	-	

**Lungime Segmente**

1) Valorile lungimilor segmentelor sunt obținute din proiecție în plan.

Punct început	X / Y	Punct sfârșit	X / Y	Lungime segment (** (m)
1	591.920,328 376.150,486	2	591.538,526 376.046,302	395.761
2	591.538,526 376.046,302	3	591.539,653 376.039,286	7.106
3	591.539,653 376.039,286	4	591.927,942 376.145,24	402.486
4	591.927,942 376.145,24	1	591.920,328 376.150,486	9.246

\*\* Lungimile segmentelor sunt determinate în planul de proiecție Stereo 70 și sunt rotunjite la 1 milimetru.



**\*\*\* Distanţa dintre puncte este formată din segmente cumulate ce sunt mai mici decât valoarea 1 milimetru.**



**DATE DESPRE IMOBILUL NR. 4062**

Oficiul de Cadastru și Publicitate Imobiliară PRAHOVA  
Biroul de Cadastru și Publicitate Imobiliară Ploiești

**A. Partea I. Descrierea imobilului**

TEREN Extravilan

Adresa: Jud. Prahova

Nr. Crt	Nr cadastral Nr. topografic	Suprafața* (mp)	Observații / Referințe
A1		5.470	Sector cadastral:38 Teren neimprejmuit;

**B. Partea II. Proprietari și acte**

Inscrieri privitoare la dreptul de proprietate și alte drepturi reale		Referințe
/		
Act Administrativ nr. 11603, din 19/10/1993 emis de COMISIA JUDETEANA PRAHOVA;		
B1	Intabulare, drept de PROPRIETATE, dobandit prin Reconstituire, cota actuala 1/1 1) CONSTANTIN ST GHEORGHE 2) CONSTANTIN ST VASILE	A1


**C. Partea III. SARCINI .**

Inscrieri privind dezmembramintele dreptului de proprietate, drepturi reale de garanție și sarcini	Referințe
NU SUNT	

**Teren**

Nr cadastral	Suprafața (mp)*	Observații / Referințe
	5.470	

\* Suprafața este determinată în planul de proiecție Stereo 70.



**Date referitoare la teren**

Crt	Categorie folosință	Intramilan	Suprafața (mp)	Tarla	Parcelă	Nr. topo	Observații / Referințe
1	arabil	NU	5.470	95	669/37	-	

**Lungime Segmente**

1) Valorile lungimilor segmentelor sunt obținute din proiecție în plan.

Punct început	X / Y	Punct sfârșit	X / Y	Lungime segment (** (m)
1	591.868,505 376.186,346	2	591.532,11 376.094,553	348.694
2	591.532,11 376.094,553	3	591.532,486 376.090,806	3.765
3	591.532,486 376.090,806	4	591.533,664 376.079,066	11.799
4	591.533,664 376.079,066	5	591.884,886 376.174,906	364.064
5	591.884,886 376.174,906	6	591.884,344 376.175,28	0.658

Punct început	X / Y	Punct sfârșit	X / Y	Lungime segment (** (m)
6	591.884,344 376.175,28	1	591.868,505 376.186,346	19.322

\*\* Lungimile segmentelor sunt determinate în planul de proiecție Stereo 70 și sunt rotunjite la 1 milimetru.

\*\*\* Distanța dintre puncte este formată din segmente cumulate ce sunt mai mici decât valoarea 1 milimetru.



**DATE DESPRE IMOBILUL NR. 4063**

Oficiul de Cadastru și Publicitate Imobiliară PRAHOVA  
Biroul de Cadastru și Publicitate Imobiliară Ploiești

**A. Partea I. Descrierea imobilului**

TEREN Extravilan

Adresa: Jud. Prahova

Nr. Crt	Nr cadastral Nr. topografic	Suprafața* (mp)	Observații / Referințe
A1		3.700	Sector cadastral:38 Teren neimprejmit;

**B. Partea II. Proprietari și acte**

Inscrieri privitoare la dreptul de proprietate și alte drepturi reale	Referințe
/	
Act Administrativ nr. 5376, din 04/08/1993 emis de COMISIA JUDETEANA PRAHOVA;	
B1	A1
Intabulare, drept de PROPRIETATE, dobandit prin Reconstituire, cota actuala 1/1 1) BRAILEANU G MARIA	

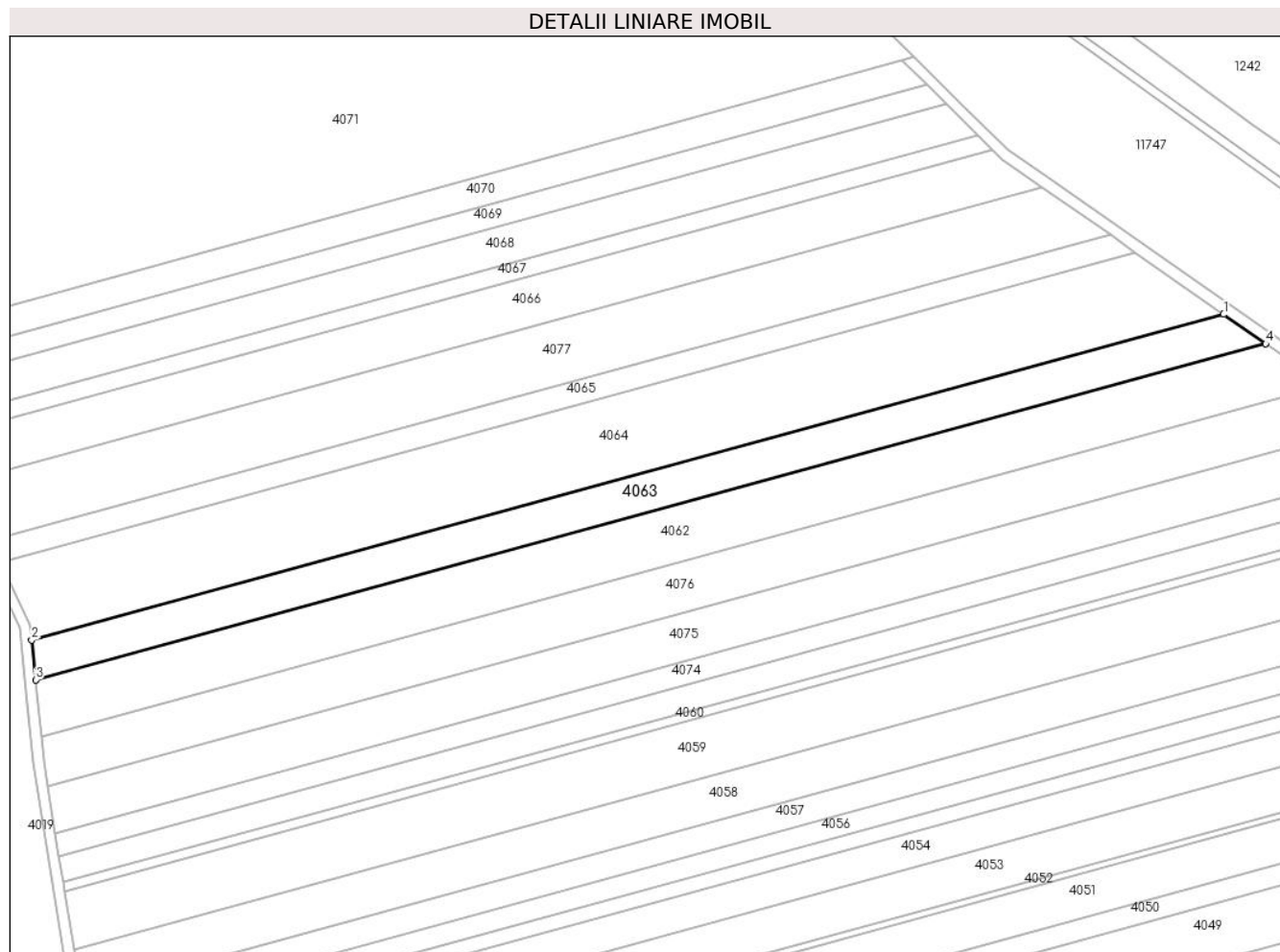
**C. Partea III. SARCINI .**

Inscrieri privind dezmembramintele dreptului de proprietate, drepturi reale de garanție și sarcini	Referințe
NU SUNT	

**Teren**

Nr cadastral	Suprafața (mp)*	Observații / Referințe
	3.700	

\* Suprafața este determinată în planul de proiecție Stereo 70.



**Date referitoare la teren**

Crt	Categorie folosință	Intra vilan	Suprafața (mp)	Tarla	Parcelă	Nr. topo	Observații / Referințe
1	arabil	NU	3.700	95	669/35	-	

**Lungime Segmente**

1) Valorile lungimilor segmentelor sunt obținute din proiecție în plan.

Punct început	X / Y	Punct sfârșit	X / Y	Lungime segment (** (m)
1	591.857,006 376.194,38	2	591.531,02 376.105,427	337.905
2	591.531,02 376.105,427	3	591.532,11 376.094,553	10.929
3	591.532,11 376.094,553	4	591.868,505 376.186,346	348.694
4	591.868,505 376.186,346	1	591.857,006 376.194,38	14.028

\*\* Lungimile segmentelor sunt determinate în planul de proiecție Stereo 70 și sunt rotunjite la 1 milimetru.



**\*\*\* Distanţa dintre puncte este formată din segmente cumulate ce sunt mai mici decât valoarea 1 milimetru.**



**DATE DESPRE IMOBILUL NR. 4064**

Oficiul de Cadastru și Publicitate Imobiliară PRAHOVA  
Biroul de Cadastru și Publicitate Imobiliară Ploiești

**A. Partea I. Descrierea imobilului**

TEREN Extravilan

Adresa: Jud. Prahova

Nr. Crt	Nr cadastral Nr. topografic	Suprafața* (mp)	Observații / Referințe
A1		7.500	Sector cadastral:38 Teren neimprejmuit;

**B. Partea II. Proprietari și acte**

Inscrieri privitoare la dreptul de proprietate și alte drepturi reale	Referințe
/	
Act Administrativ nr. 8958, din 18/08/1993 emis de COMISIA JUDETEANA PRAHOVA;	
B1	A1
Intabulare, drept de PROPRIETATE, dobandit prin Reconstituire, cota actuala 1/1 1) DRAGOMIR M MARIA	

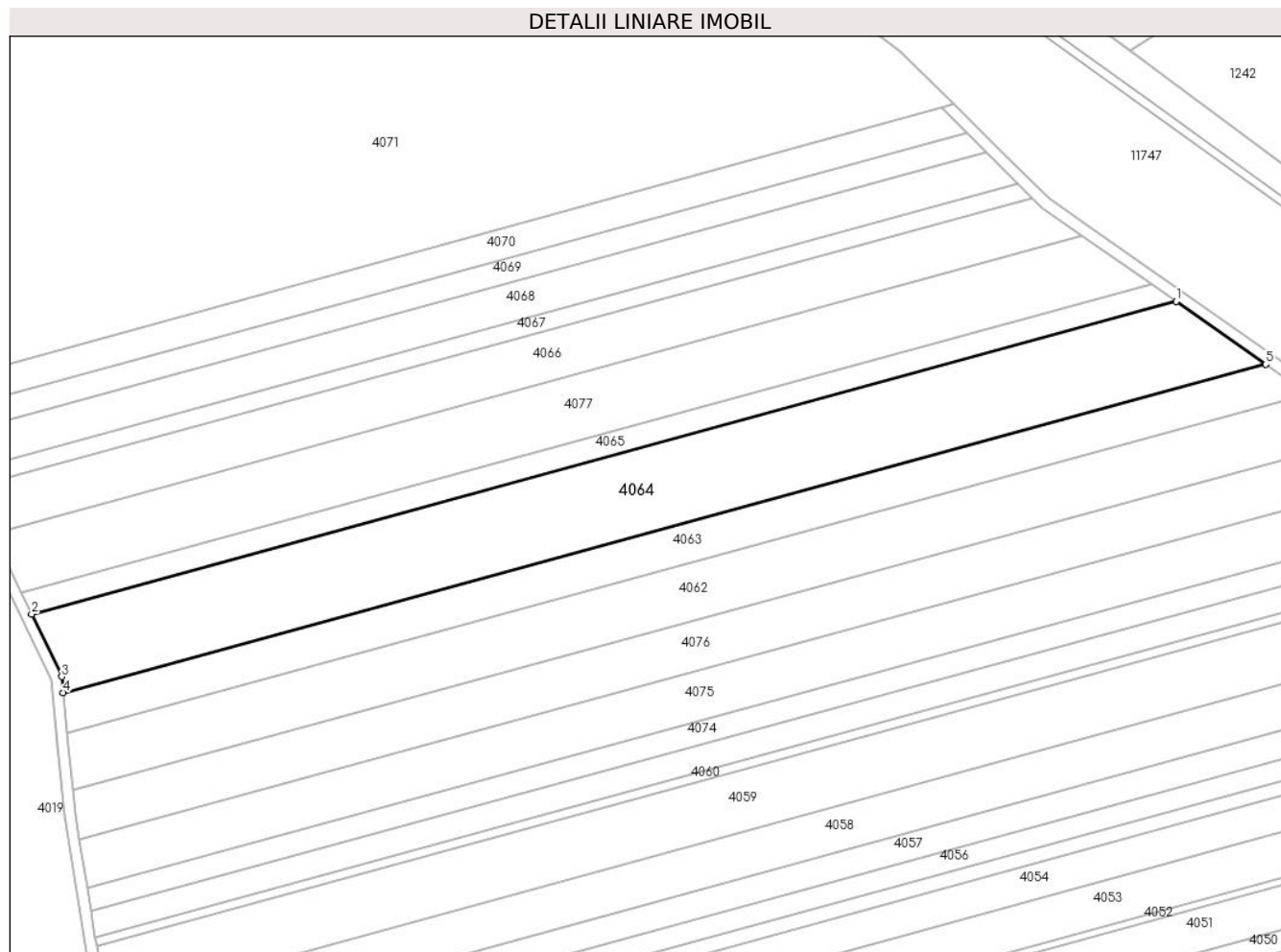
**C. Partea III. SARCINI .**

Inscrieri privind dezmembramintele dreptului de proprietate, drepturi reale de garanție și sarcini	Referințe
NU SUNT	

**Teren**

Nr cadastral	Suprafața (mp)*	Observații / Referințe
	7.500	

\* Suprafața este determinată în planul de proiecție Stereo 70.



**Date referitoare la teren**

Crt	Categorie folosință	Intravilan	Suprafața (mp)	Tarla	Parcelă	Nr. topo	Observații / Referințe
1	arabil	NU	7.500	95	669/39	-	

**Lungime Segmente**

1) Valorile lungimilor segmentelor sunt obținute din proiecție în plan.

Punct început	X / Y	Punct sfârșit	X / Y	Lungime segment (** (m)
1	591.832,696 376.211,365	2	591.522,421 376.126,7	321.619
2	591.522,421 376.126,7	3	591.530,587 376.109,741	18.822
3	591.530,587 376.109,741	4	591.531,02 376.105,427	4.336
4	591.531,02 376.105,427	5	591.857,006 376.194,38	337.905
5	591.857,006 376.194,38	1	591.832,696 376.211,365	29.656

**\*\* Lungimile segmentelor sunt determinate în planul de proiecție Stereo 70 și sunt rotunjite la 1 milimetru.**

**\*\*\* Distanța dintre puncte este formată din segmente cumulate ce sunt mai mici decât valoarea 1 milimetru.**



**DATE DESPRE IMOBILUL NR. 4065**

Oficiul de Cadastru și Publicitate Imobiliară PRAHOVA  
Biroul de Cadastru și Publicitate Imobiliară Ploiești

**A. Partea I. Descrierea imobilului**

TEREN Extravilan

Adresa: Jud. Prahova

Nr. Crt	Nr cadastral Nr. topografic	Suprafața* (mp)	Observații / Referințe
A1		1.999	Sector cadastral:38 Teren neimprejmuit;

**B. Partea II. Proprietari și acte**

Inscrieri privitoare la dreptul de proprietate și alte drepturi reale	Referințe
/	
Hotarare Judecatoreasca nr. 6295, din 20/06/2008 emis de JUDECATORIA PLOIESTI;	
B1	Intabulare, drept de PROPRIETATE, dobandit prin Hotarare Judecatoreasca, cota actuala 1/1 1) GRIGORESCU GIGEL
	A1

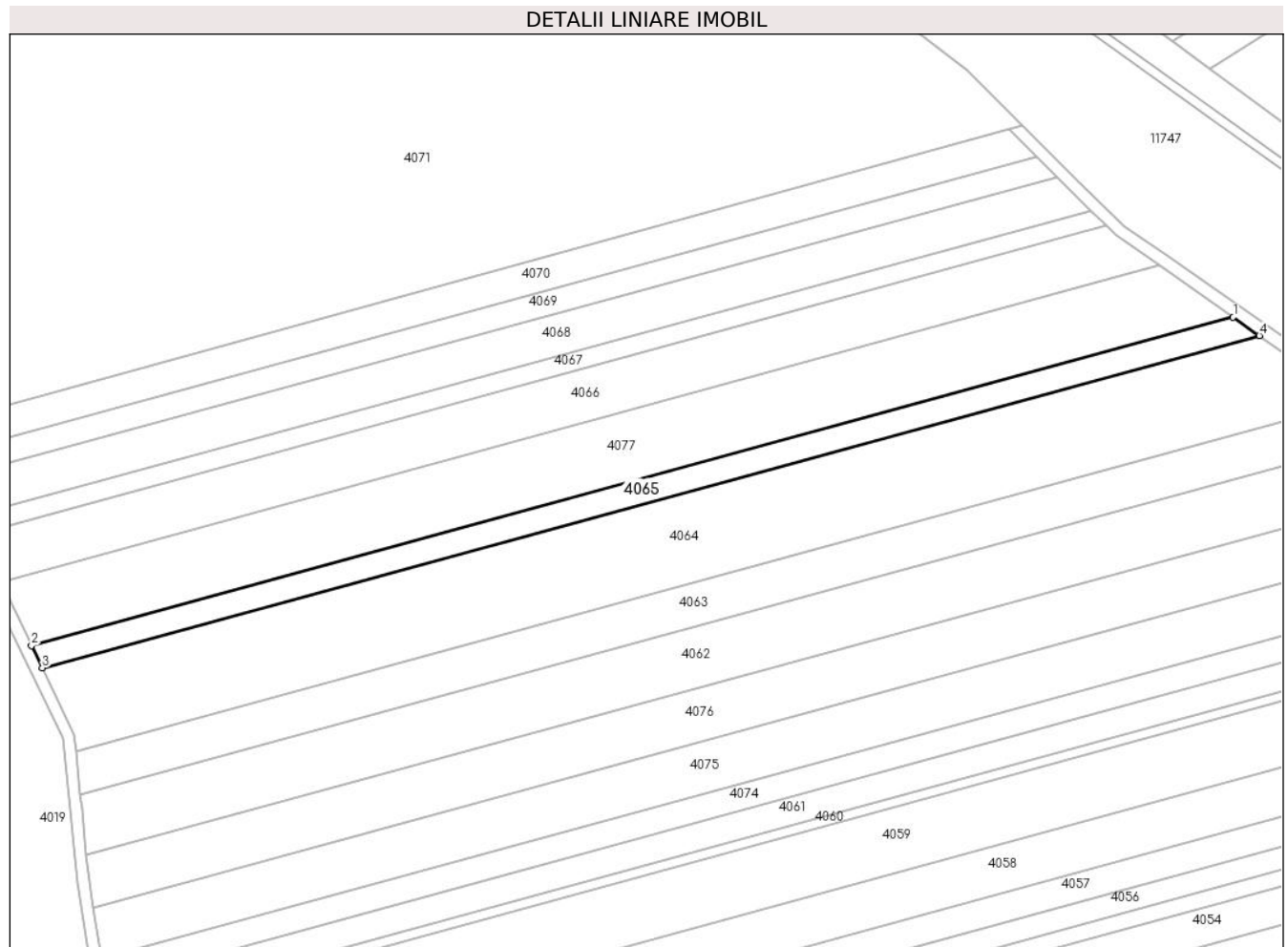
**C. Partea III. SARCINI .**

Inscrieri privind dezmembramintele dreptului de proprietate, drepturi reale de garanție și sarcini	Referințe
NU SUNT	

**Teren**

Nr cadastral	Suprafața (mp)*	Observații / Referințe
	1.999	

\* Suprafața este determinată în planul de proiecție Stereo 70.



**Date referitoare la teren**

Crt	Categorie folosință	Intravilan	Suprafața (mp)	Tarla	Parcelă	Nr. topo	Observații / Referințe
1	arabil	NU	1.999	95	669	-	

**Lungime Segmente**

1) Valorile lungimilor segmentelor sunt obținute din proiecție în plan.

Punct început	X / Y	Punct sfârșit	X / Y	Lungime segment (** (m)
1	591.826,022 376.216,028	2	591.519,662 376.132,43	317.562
2	591.519,662 376.132,43	3	591.522,421 376.126,7	6.36
3	591.522,421 376.126,7	4	591.832,696 376.211,365	321.619
4	591.832,696 376.211,365	1	591.826,022 376.216,028	8.141

\*\* Lungimile segmentelor sunt determinate în planul de proiecție Stereo 70 și sunt rotunjite la 1 milimetru.



**\*\*\* Distanţa dintre puncte este formată din segmente cumulate ce sunt mai mici decât valoarea 1 milimetru.**



**DATE DESPRE IMOBILUL NR. 4066**

Oficiul de Cadastru și Publicitate Imobiliară PRAHOVA  
Biroul de Cadastru și Publicitate Imobiliară Ploiești

**A. Partea I. Descrierea imobilului**

TEREN Extravilan

Adresa: Jud. Prahova

Nr. Crt	Nr cadastral Nr. topografic	Suprafața* (mp)	Observații / Referințe
A1		4.000	Sector cadastral:38 Teren neimprejmuit;

**B. Partea II. Proprietari și acte**

Inscrieri privitoare la dreptul de proprietate și alte drepturi reale	Referințe
/	
Act Administrativ nr. 4066, din 04/08/1993 emis de COMISIA JUDETEANA PRAHOVA;	
B1	A1
Intabulare, drept de PROPRIETATE, dobandit prin Reconstituire, cota actuala 1/1 1) ANTON ELENA	

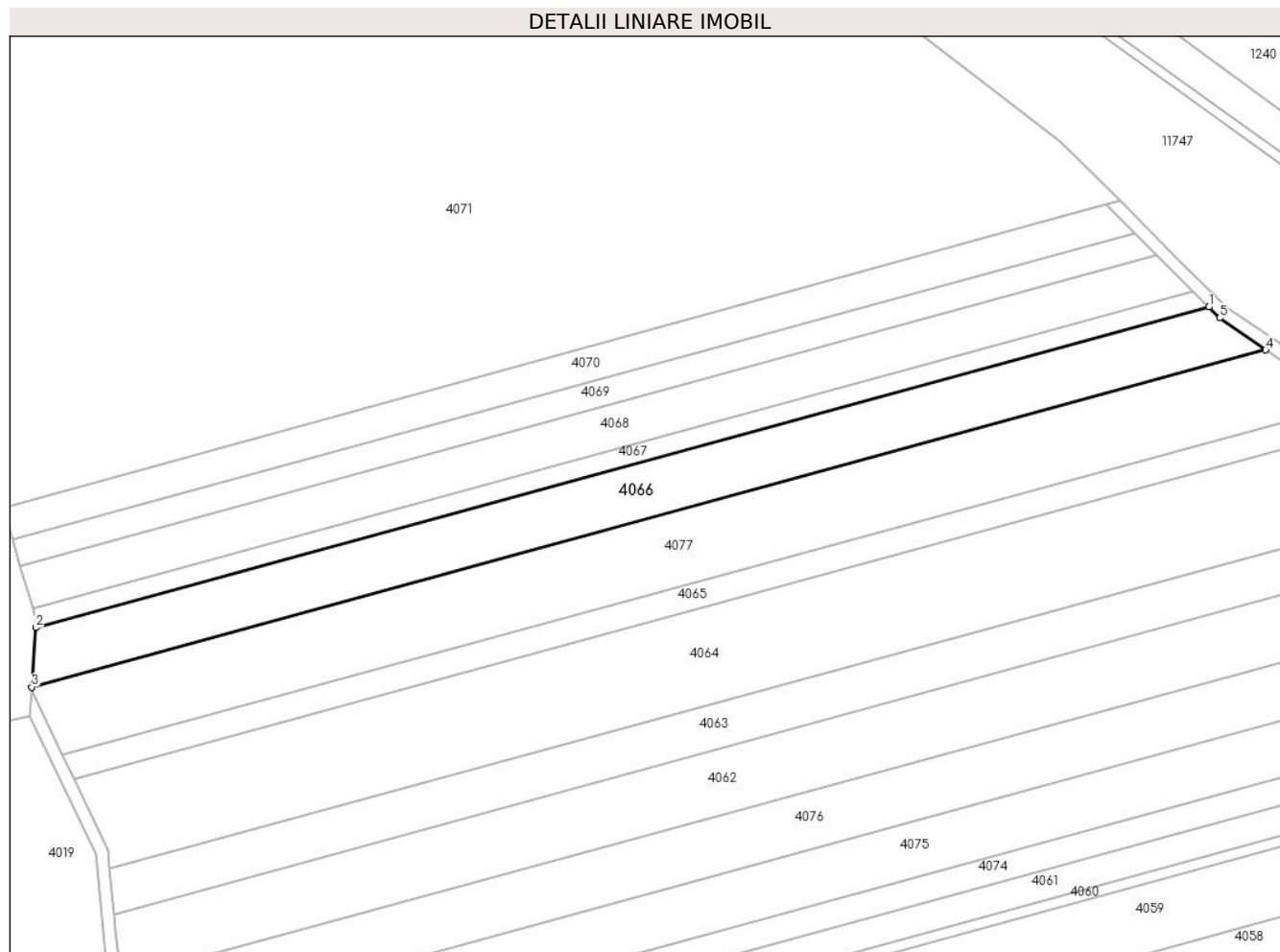
**C. Partea III. SARCINI .**

Inscrieri privind dezmembramintele dreptului de proprietate, drepturi reale de garanție și sarcini	Referințe
NU SUNT	

**Teren**

Nr cadastral	Suprafața (mp)*	Observații / Referințe
	4.000	

\* Suprafața este determinată în planul de proiecție Stereo 70.



**Date referitoare la teren**

Crt	Categorie folosință	Intravilan	Suprafața (mp)	Tarla	Parcelă	Nr. topo	Observații / Referințe
1	arabil	NU	4.000	95	669/38	-	

**Lungime Segmente**

1) Valorile lungimilor segmentelor sunt obținute din proiecție în plan.

Punct început	X / Y	Punct sfârșit	X / Y	Lungime segment (** (m)
1	591.793,653 376.239,401	2	591.513,314 376.162,904	290.589
2	591.513,314 376.162,904	3	591.512,351 376.148,718	14.218
3	591.512,351 376.148,718	4	591.807,204 376.229,176	305.633
4	591.807,204 376.229,176	5	591.796,236 376.236,839	13.38
5	591.796,236 376.236,839	1	591.793,653 376.239,401	3.638

**\*\* Lungimile segmentelor sunt determinate în planul de proiecție Stereo 70 și sunt rotunjite la 1 milimetru.**

**\*\*\* Distanța dintre puncte este formată din segmente cumulate ce sunt mai mici decât valoarea 1 milimetru.**



**DATE DESPRE IMOBILUL NR. 4067**

Oficiul de Cadastru și Publicitate Imobiliară PRAHOVA  
Biroul de Cadastru și Publicitate Imobiliară Ploiești

**A. Partea I. Descrierea imobilului**

TEREN Extravilan

Adresa: Jud. Prahova

Nr. Crt	Nr cadastral Nr. topografic	Suprafața* (mp)	Observații / Referințe
A1		1.350	Sector cadastral:38 Teren neimprejmuit;

**B. Partea II. Proprietari și acte**

Inscrieri privitoare la dreptul de proprietate și alte drepturi reale		Referințe
/		
Act Administrativ nr. 8996, din 19/10/1993 emis de COMISIA JUDETEANA PRAHOVA;		
B1	Intabulare, drept de PROPRIETATE, dobandit prin Reconstituire, cota actuala 1/1 1) VERCHEA I TUDOR	A1

**C. Partea III. SARCINI .**

Inscrieri privind dezmembramintele dreptului de proprietate, drepturi reale de garanție și sarcini	Referințe
NU SUNT	

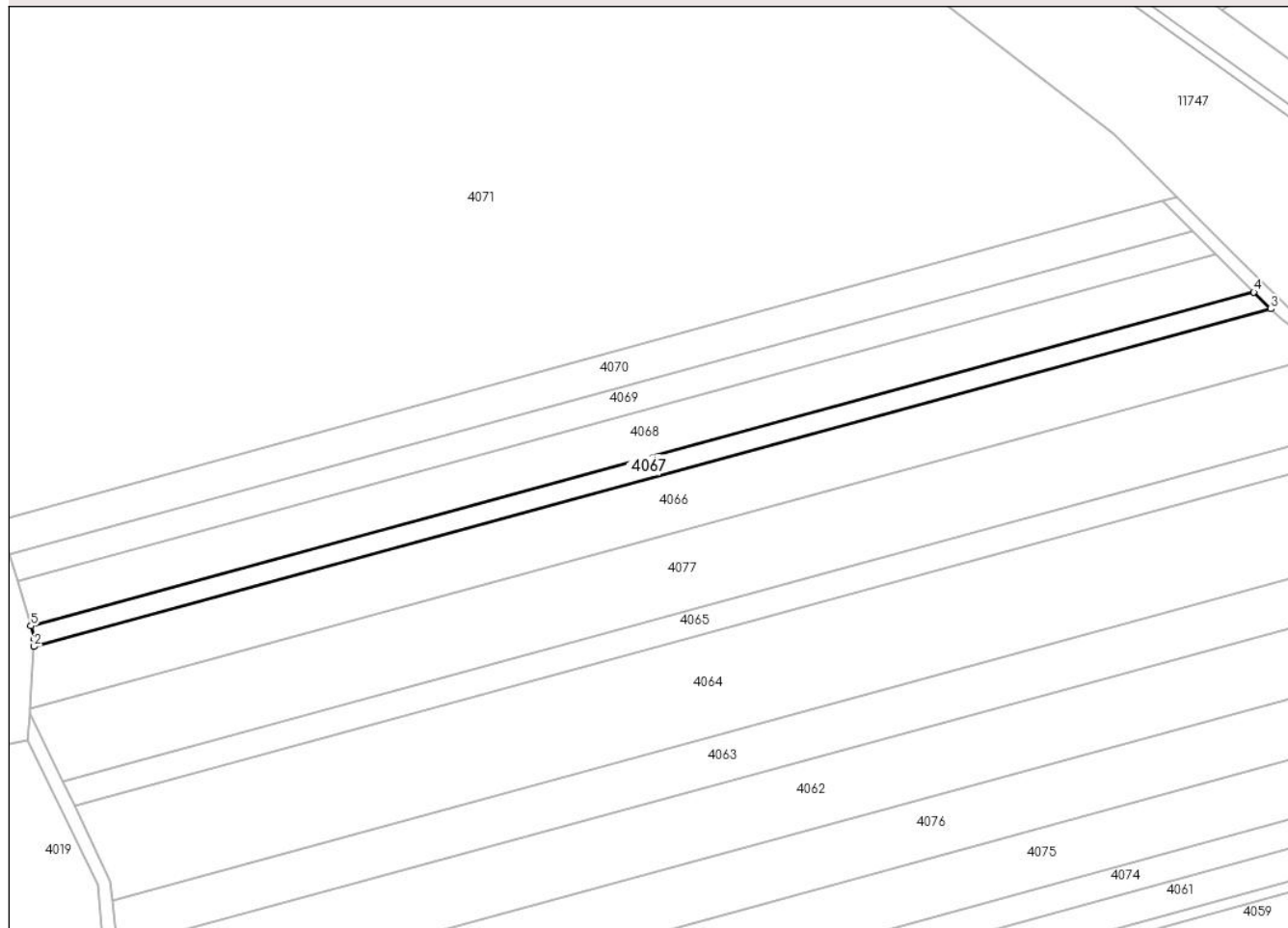
## Anexa Nr. 1 La Partea I

## Teren

Nr cadastral	Suprafața (mp)*	Observații / Referințe
	1.350	

\* Suprafața este determinată în planul de proiecție Stereo 70.

## DETALII LINIARE IMOBIL



## Date referitoare la teren

Crt	Categorie folosință	Intravilan	Suprafața (mp)	Tarla	Parcelă	Nr. topo	Observații / Referințe
1	arabil	NU	1.350	95	669/42	-	

## Lungime Segmente

1) Valorile lungimilor segmentelor sunt obținute din proiecție în plan.

Punct început	X / Y	Punct sfârșit	X / Y	Lungime segment (** (m)
1	591.513,431 376.164,624	2	591.513,314 376.162,904	1.724
2	591.513,314 376.162,904	3	591.793,653 376.239,401	290.589
3	591.793,653 376.239,401	4	591.789,822 376.243,201	5.396
4	591.789,822 376.243,201	5	591.512,573 376.167,547	287.386
5	591.512,573 376.167,547	1	591.513,431 376.164,624	3.046



**\*\* Lungimile segmentelor sunt determinate în planul de proiecție Stereo 70 și sunt rotunjite la 1 milimetru.**

**\*\*\* Distanța dintre puncte este formată din segmente cumulate ce sunt mai mici decât valoarea 1 milimetru.**



**DATE DESPRE IMOBILUL NR. 4068**

Oficiul de Cadastru și Publicitate Imobiliară PRAHOVA  
Biroul de Cadastru și Publicitate Imobiliară Ploiești

**A. Partea I. Descrierea imobilului**

TEREN Extravilan

Adresa: Jud. Prahova

Nr. Crt	Nr cadastral Nr. topografic	Suprafața* (mp)	Observații / Referințe
A1		3.000	Sector cadastral:38 Teren neimprejmuit;

**B. Partea II. Proprietari și acte**

Inscrieri privitoare la dreptul de proprietate și alte drepturi reale		Referințe
/		
Act Administrativ nr. 16, din 11/03/2004 emis de COMISIA JUDETEANA PRAHOVA;		
B1	Intabulare, drept de PROPRIETATE, dobandit prin Reconstituire, cota actuala 1/1 1) IONESCU NICOLAE	A1

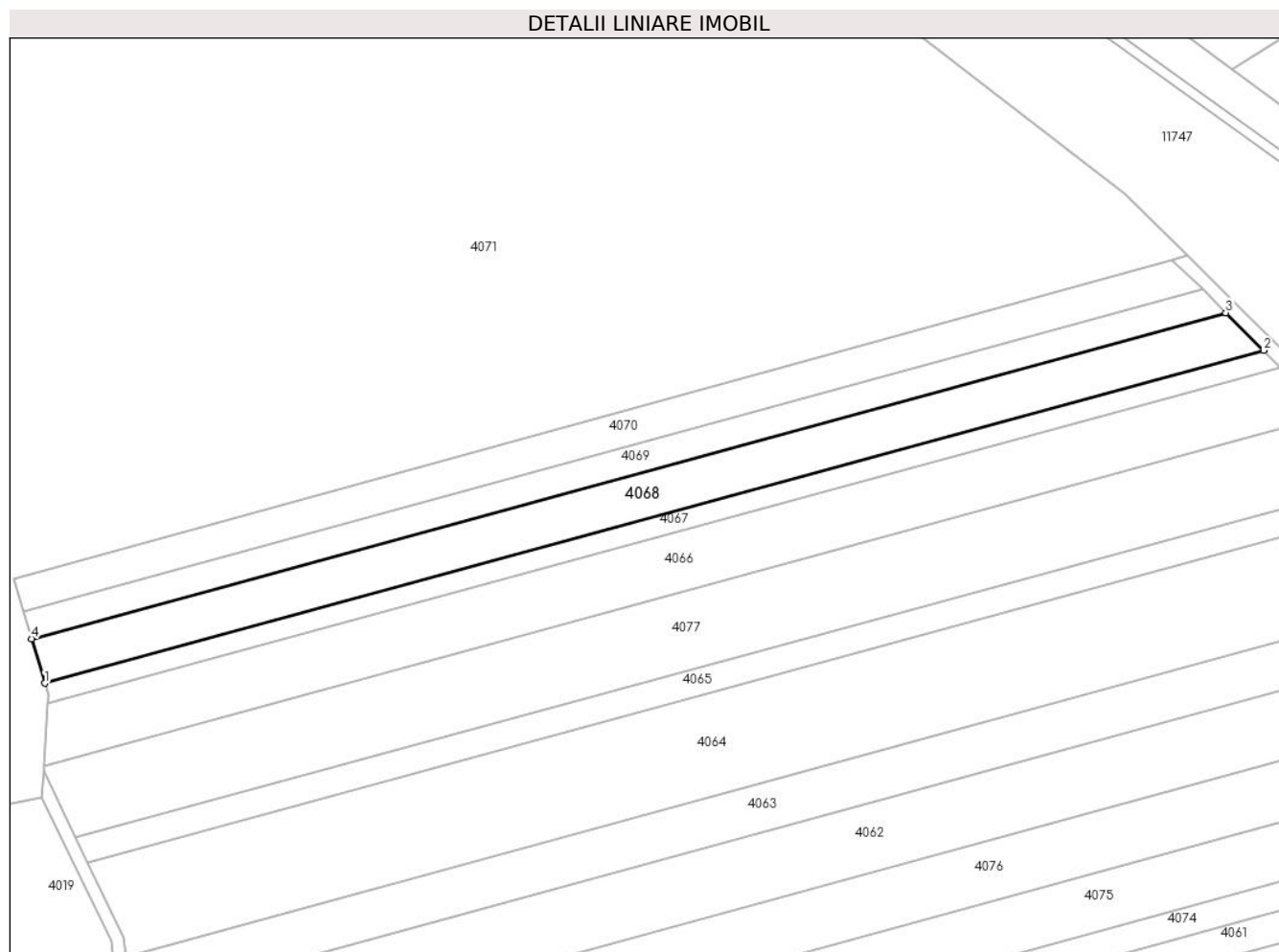
**C. Partea III. SARCINI .**

Inscrieri privind dezmembramintele dreptului de proprietate, drepturi reale de garanție și sarcini	Referințe
NU SUNT	

**Teren**

Nr cadastral	Suprafața (mp)*	Observații / Referințe
	3.000	

\* Suprafața este determinată în planul de proiecție Stereo 70.



**Date referitoare la teren**

Crt	Categorie folosință	Intravilan	Suprafața (mp)	Tarla	Parcelă	Nr. topo	Observații / Referințe
1	arabil	NU	3.000	95	669/43	-	

**Lungime Segmente**

1) Valorile lungimilor segmentelor sunt obținute din proiecție în plan.

Punct început	X / Y	Punct sfârșit	X / Y	Lungime segment (** (m)
1	591.512,573 376.167,547	2	591.789,822 376.243,201	287.386
2	591.789,822 376.243,201	3	591.781,179 376.251,775	12.174
3	591.781,179 376.251,775	4	591.509,602 376.177,668	281.507
4	591.509,602 376.177,668	1	591.512,573 376.167,547	10.549

\*\* Lungimile segmentelor sunt determinate în planul de proiecție Stereo 70 și sunt rotunjite la 1 milimetru.

**\*\*\* Distanţa dintre puncte este formată din segmente cumulate ce sunt mai mici decât valoarea 1 milimetru.**



**DATE DESPRE IMOBILUL NR. 4069**

Oficiul de Cadastru și Publicitate Imobiliară PRAHOVA  
Biroul de Cadastru și Publicitate Imobiliară Ploiești

**A. Partea I. Descrierea imobilului**

TEREN Extravilan

Adresa: Jud. Prahova

Nr. Crt	Nr cadastral Nr. topografic	Suprafața* (mp)	Observații / Referințe
A1		1.800	Sector cadastral:38 Teren neimprejmuit;

**B. Partea II. Proprietari și acte**

Inscrieri privitoare la dreptul de proprietate și alte drepturi reale		Referințe
/		
Act Administrativ nr. 118312, din 12/07/2005 emis de COMISIA JUDETEANA PRAHOVA;		
B1	Intabulare, drept de PROPRIETATE, dobandit prin Reconstituire, cota actuala 1/1 1) MIHAI D NICOLAE	A1

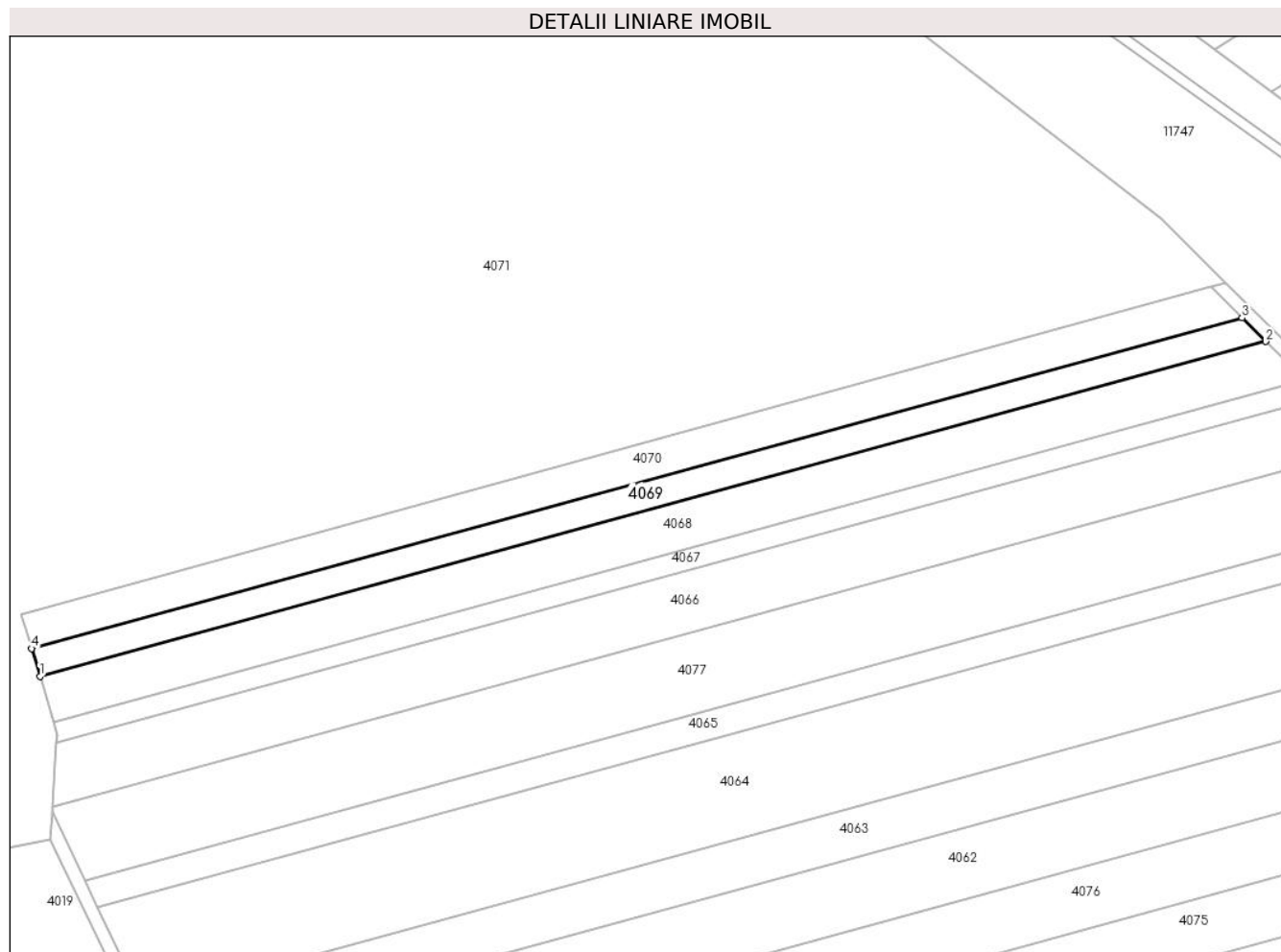
**C. Partea III. SARCINI .**

Inscrieri privind dezmembramintele dreptului de proprietate, drepturi reale de garanție și sarcini	Referințe
NU SUNT	

**Teren**

Nr cadastral	Suprafața (mp)*	Observații / Referințe
	1.800	

\* Suprafața este determinată în planul de proiecție Stereo 70.



**Date referitoare la teren**

Crt	Categorie folosință	Intravilan	Suprafața (mp)	Tarla	Parcelă	Nr. topo	Observații / Referințe
1	arabil	NU	1.800	95	669/44	-	

**Lungime Segmente**

1) Valorile lungimilor segmentelor sunt obținute din proiecție în plan.

Punct început	X / Y	Punct sfârșit	X / Y	Lungime segment (** (m)
1	591.509,602 376.177,668	2	591.781,179 376.251,775	281.507
2	591.781,179 376.251,775	3	591.775,906 376.257,006	7.428
3	591.775,906 376.257,006	4	591.507,789 376.183,844	277.92
4	591.507,789 376.183,844	1	591.509,602 376.177,668	6.436

\*\* Lungimile segmentelor sunt determinate în planul de proiecție Stereo 70 și sunt rotunjite la 1 milimetru.



**\*\*\* Distanța dintre puncte este formată din segmente cumulate ce sunt mai mici decât valoarea 1 milimetru.**



**DATE DESPRE IMOBILUL NR. 4070**

Oficiul de Cadastru și Publicitate Imobiliară PRAHOVA  
Biroul de Cadastru și Publicitate Imobiliară Ploiești

**A. Partea I. Descrierea imobilului**

TEREN Extravilan

Adresa: Jud. Prahova

Nr. Crt	Nr cadastral Nr. topografic	Suprafața* (mp)	Observații / Referințe
A1		2.242	Sector cadastral:38 Teren neimprejmuit;

**B. Partea II. Proprietari și acte**

Inscrieri privitoare la dreptul de proprietate și alte drepturi reale		Referințe
/		
Act Administrativ nr. 5184, din 14/06/2023 emis de COMUNA DUMBRAVA;		
B1	Inscrierea provizorie, drept de PROPRIETATE, dobandit prin Lege, cota actuala 1/1 1) COMUNA DUMBRAVA, CIF:2843329	A1

**C. Partea III. SARCINI .**

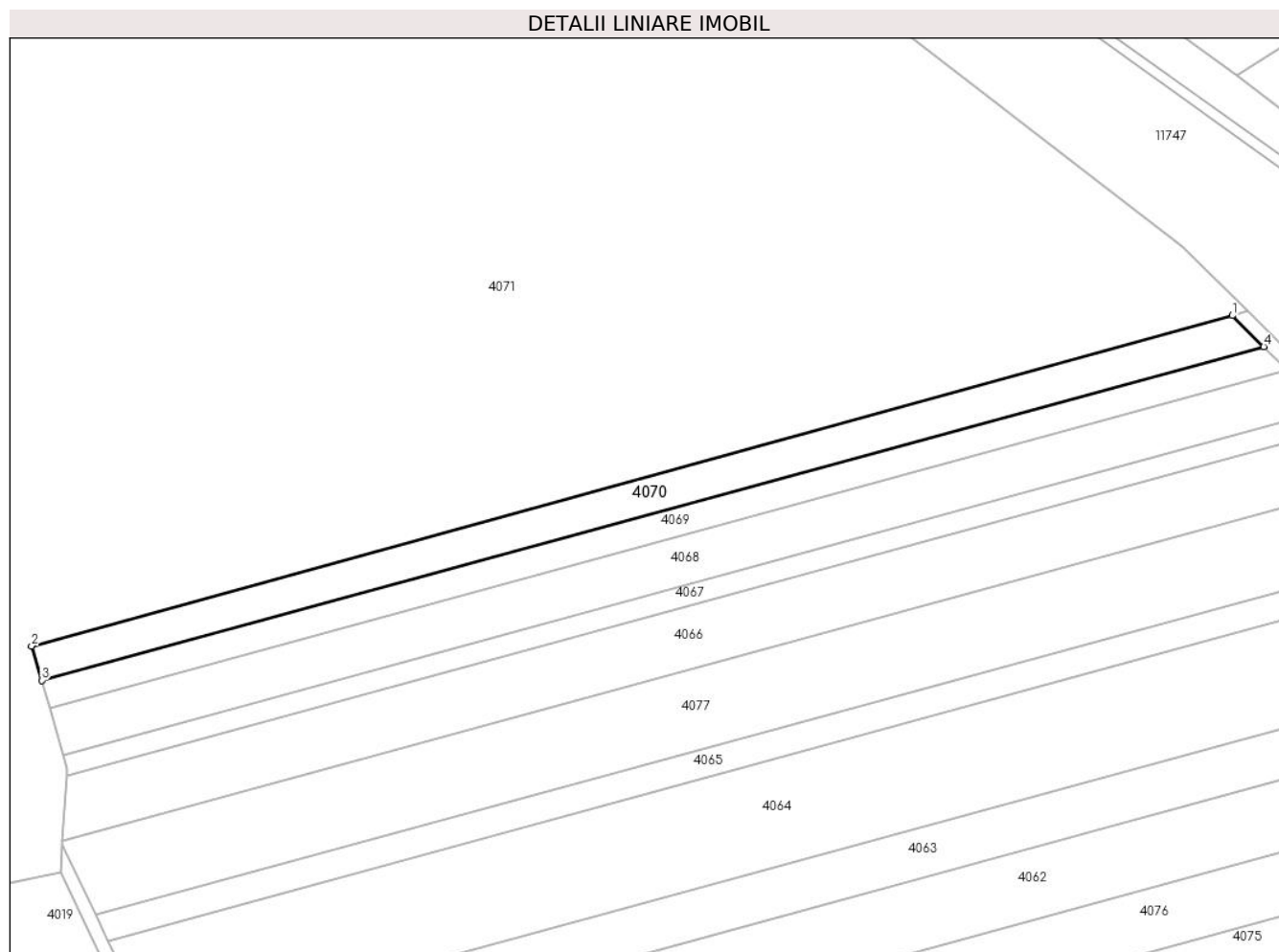
Inscrieri privind dezmembramintele dreptului de proprietate, drepturi reale de garanție și sarcini	Referințe
NU SUNT	

## Anexa Nr. 1 La Partea I

## Teren

Nr cadastral	Suprafața (mp)*	Observații / Referințe
	2.242	

\* Suprafața este determinată în planul de proiecție Stereo 70.



## Date referitoare la teren

Crt	Categorie folosință	Intra vilan	Suprafața (mp)	Tarla	Parcelă	Nr. topo	Observații / Referințe
1	arabil	NU	2.242	95	669/44/1	-	

## Lungime Segmente

1) Valorile lungimilor segmentelor sunt obținute din proiecție în plan.

Punct început	X / Y	Punct sfârșit	X / Y	Lungime segment (** (m)
1	591.769,026 376.263,831	2	591.505,571 376.191,4	273.231
2	591.505,571 376.191,4	3	591.507,789 376.183,844	7.874
3	591.507,789 376.183,844	4	591.775,906 376.257,006	277.92
4	591.775,906 376.257,006	1	591.769,026 376.263,831	9.69

\*\* Lungimile segmentelor sunt determinate în planul de proiecție Stereo 70 și sunt rotunjite la 1 milimetru.

**\*\*\* Distanţa dintre puncte este formată din segmente cumulate ce sunt mai mici decât valoarea 1 milimetru.**



**DATE DESPRE IMOBILUL NR. 4071**

Oficiul de Cadastru și Publicitate Imobiliară PRAHOVA  
Biroul de Cadastru și Publicitate Imobiliară Ploiești

**A. Partea I. Descrierea imobilului**

TEREN Extravilan

Adresa: Jud. Prahova

Nr. Crt	Nr cadastral Nr. topografic	Suprafața* (mp)	Observații / Referințe
A1	23226	70.350	Sector cadastral:38 Teren neimprejmuit;

**B. Partea II. Proprietari și acte**

Inscrieri privitoare la dreptul de proprietate și alte drepturi reale		Referințe
<b>8518 / 03/02/2015</b>		
Act Administrativ nr. 202684, din 12/06/2008 emis de COMISIA JUDETEANA PRAHOVA;		
B1	Intabulare, drept de PROPRIETATE, dobandit prin Reconstituire, cota actuala 1/1 1) COMUNA DUMBRAVA, CIF:2843329	A1

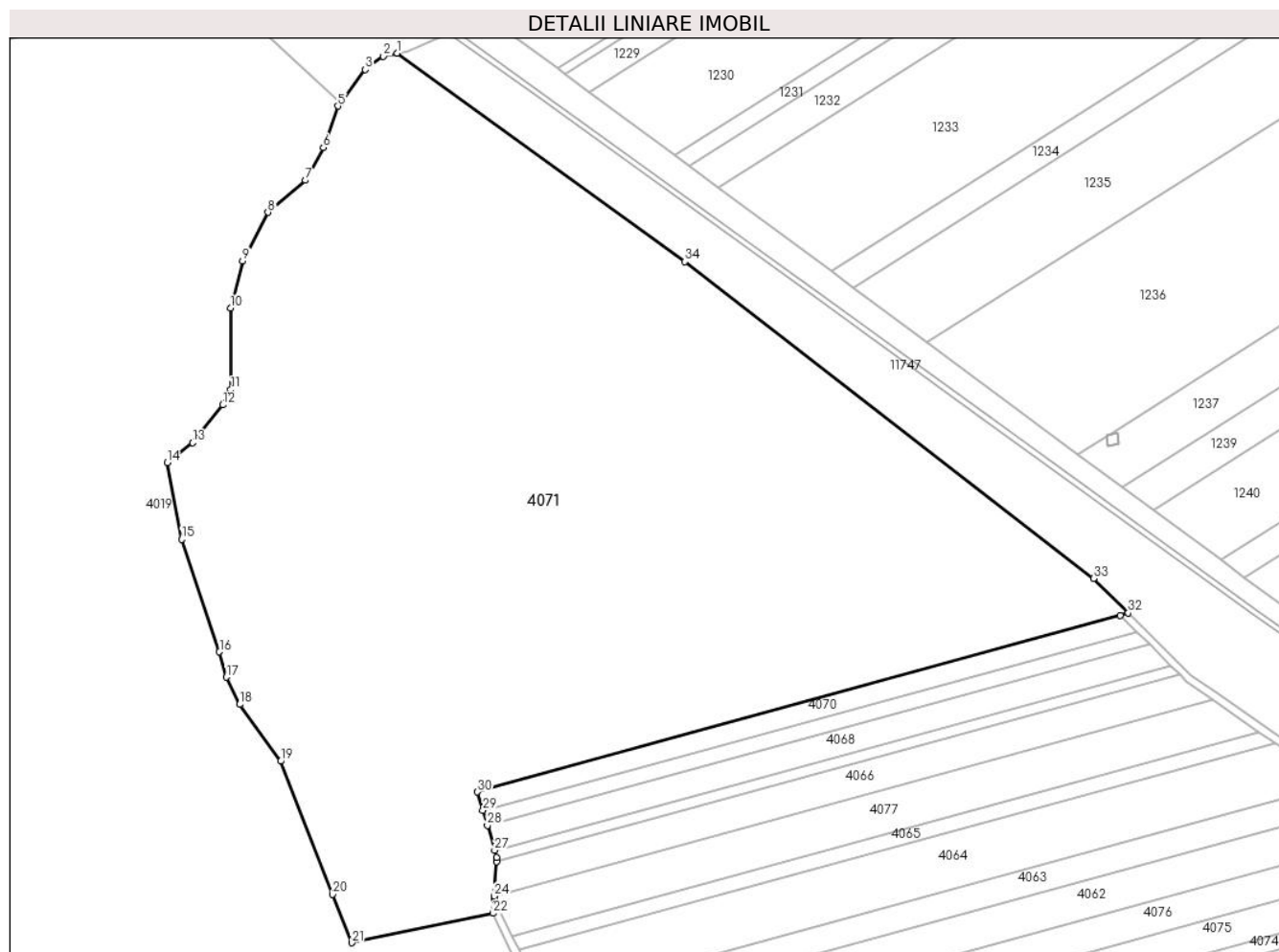
**C. Partea III. SARCINI .**

Inscrieri privind dezmembramintele dreptului de proprietate, drepturi reale de garanție și sarcini	Referințe
NU SUNT	

**Teren**

Nr cadastral	Suprafața (mp)*	Observații / Referințe
23226	70.350	

\* Suprafața este determinată în planul de proiecție Stereo 70.



**Date referitoare la teren**

Crt	Categorie folosință	Intravilan	Suprafața (mp)	Tarla	Parcelă	Nr. topo	Observații / Referințe
1	pașune	NU	70.350	95	669/1	-	

**Lungime Segmente**

1) Valorile lungimilor segmentelor sunt obținute din proiecție în plan.

Punct început	X / Y	Punct sfârșit	X / Y	Lungime segment (** (m)
1	591.472,706 376.494,044	2	591.466,992 376.492,776	5.853
3	591.459,519 376.487,375	4	591.449,36 376.473,668	17.061
5	591.448,39 376.472,359	6	591.442,38 376.455,377	18.014
7	591.435,099 376.441,951	8	591.419,611 376.428,866	20.276
9	591.409,186 376.408,948	10	591.404,274 376.389,616	19.945

Punct început	X / Y	Punct sfârșit	X / Y	Lungime segment (** (m)
2	591.466,992 376.492,776	3	591.459,519 376.487,375	9.22
4	591.449,36 376.473,668	5	591.448,39 376.472,359	1.63
6	591.442,38 376.455,377	7	591.435,099 376.441,951	15.273
8	591.419,611 376.428,866	9	591.409,186 376.408,948	22.481
10	591.404,274 376.389,616	11	591.404,393 376.356,201	33.416



Punct început	X / Y	Punct sfârșit	X / Y	Lungime segment (** (m))
11	591.404,393 376.356,201	12	591.401,158 376.349,944	7.044
13	591.388,771 376.334,44	14	591.378,285 376.326,277	13.289
15	591.384,267 376.294,845	16	591.399,744 376.248,764	48.611
17	591.402,599 376.238,418	18	591.408,064 376.227,272	12.413
19	591.424,877 376.204,009	20	591.446,191 376.149,436	58.588
21	591.453,933 376.129,615	22	591.511,874 376.141,688	59.185
23	591.512,285 376.147,749	24	591.512,351 376.148,718	0.972
25	591.513,314 376.162,904	26	591.513,431 376.164,624	1.724
27	591.512,573 376.167,547	28	591.509,602 376.177,668	10.549
29	591.507,789 376.183,844	30	591.505,571 376.191,4	7.874
31	591.769,026 376.263,831	32	591.772,361 376.264,748	3.459
33	591.758,092 376.278,901	34	591.590,468 376.408,632	211.962

Punct început	X / Y	Punct sfârșit	X / Y	Lungime segment (** (m))
12	591.401,158 376.349,944	13	591.388,771 376.334,44	19.845
14	591.378,285 376.326,277	15	591.384,267 376.294,845	31.996
16	591.399,744 376.248,764	17	591.402,599 376.238,418	10.733
18	591.408,064 376.227,272	19	591.424,877 376.204,009	28.703
20	591.446,191 376.149,436	21	591.453,933 376.129,615	21.279
22	591.511,874 376.141,688	23	591.512,285 376.147,749	6.074
24	591.512,351 376.148,718	25	591.513,314 376.162,904	14.218
26	591.513,431 376.164,624	27	591.512,573 376.167,547	3.046
28	591.509,602 376.177,668	29	591.507,789 376.183,844	6.436
30	591.505,571 376.191,4	31	591.769,026 376.263,831	273.231
32	591.772,361 376.264,748	33	591.758,092 376.278,901	20.098
34	591.590,468 376.408,632	1	591.472,706 376.494,044	145.475

\*\* Lungimile segmentelor sunt determinate în planul de proiecție Stereo 70 și sunt rotunjite la 1 milimetru.

\*\*\* Distanța dintre puncte este formată din segmente cumulate ce sunt mai mici decât valoarea 1 milimetru.



**DATE DESPRE IMOBILUL NR. 4072**

Oficiul de Cadastru și Publicitate Imobiliară PRAHOVA  
Biroul de Cadastru și Publicitate Imobiliară Ploiești

**A. Partea I. Descrierea imobilului**

TEREN Extravilan

Adresa: Jud. Prahova

Nr. Crt	Nr cadastral Nr. topografic	Suprafața* (mp)	Observații / Referințe
A1		955	Sector cadastral:38 Teren neimprejmuit;

**B. Partea II. Proprietari și acte**

Inscrieri privitoare la dreptul de proprietate și alte drepturi reale		Referințe
/		
Act Administrativ nr. 251, din 24/03/2010 emis de GUVERNUL ROMANIEI;		
B1	Intabulare, drept de PROPRIETATE Domeniul public, dobandit prin Lege, cota actuala 1/1 1) COMUNA DUMBRAVA, CIF:2843329	A1

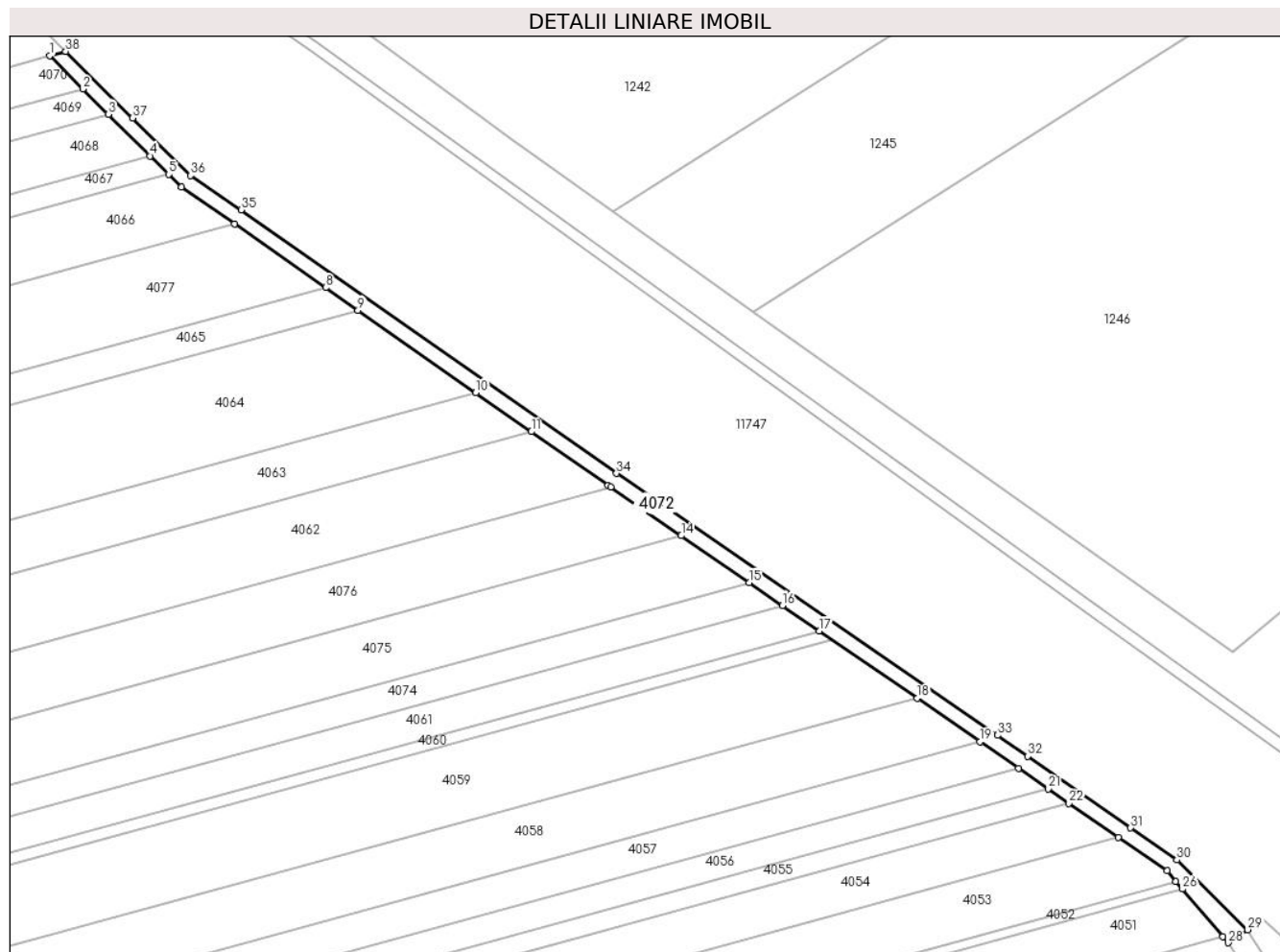
**C. Partea III. SARCINI .**

Inscrieri privind dezmembramintele dreptului de proprietate, drepturi reale de garanție și sarcini	Referințe
NU SUNT	

**Teren**

Nr cadastral	Suprafața (mp)*	Observații / Referințe
	955	

\* Suprafața este determinată în planul de proiecție Stereo 70.



**Date referitoare la teren**

Crt	Categorie folosință	Intramilan	Suprafața (mp)	Tarla	Parcelă	Nr. topo	Observații / Referințe
1	drum	NU	955	95	670	-	

**Lungime Segmente**

1) Valorile lungimilor segmentelor sunt obținute din proiecție în plan.

Punct început	X / Y	Punct sfârșit	X / Y	Lungime segment (** (m)
1	591.769,026 376.263,831	2	591.775,906 376.257,006	9.69
3	591.781,179 376.251,775	4	591.789,822 376.243,201	12.174
5	591.793,653 376.239,401	6	591.796,236 376.236,839	3.638
7	591.807,204 376.229,176	8	591.826,022 376.216,028	22.956
9	591.832,696 376.211,365	10	591.857,006 376.194,38	29.656

Punct început	X / Y	Punct sfârșit	X / Y	Lungime segment (** (m)
2	591.775,906 376.257,006	3	591.781,179 376.251,775	7.428
4	591.789,822 376.243,201	5	591.793,653 376.239,401	5.396
6	591.796,236 376.236,839	7	591.807,204 376.229,176	13.38
8	591.826,022 376.216,028	9	591.832,696 376.211,365	8.141
10	591.857,006 376.194,38	11	591.868,505 376.186,346	14.028

Punct început	X / Y	Punct sfârșit	X / Y	Lungime segment (** (m)	Punct început	X / Y	Punct sfârșit	X / Y	Lungime segment (** (m)
11	591.868,505 376.186,346	12	591.884,344 376.175,28	19.322	12	591.884,344 376.175,28	13	591.884,886 376.174,906	0.658
13	591.884,886 376.174,906	14	591.899,418 376.164,893	17.647	14	591.899,418 376.164,893	15	591.913,469 376.155,212	17.062
15	591.913,469 376.155,212	16	591.920,328 376.150,486	8.331	16	591.920,328 376.150,486	17	591.927,942 376.145,24	9.246
17	591.927,942 376.145,24	18	591.948,097 376.131,353	24.475	18	591.948,097 376.131,353	19	591.961,124 376.122,378	15.819
19	591.961,124 376.122,378	20	591.969,046 376.116,919	9.621	20	591.969,046 376.116,919	21	591.975,182 376.112,691	7.452
21	591.975,182 376.112,691	22	591.979,496 376.109,719	5.239	22	591.979,496 376.109,719	23	591.989,663 376.102,714	12.346
23	591.989,663 376.102,714	24	591.999,746 376.095,766	12.245	24	591.999,746 376.095,766	25	592.001,556 376.093,633	2.797
25	592.001,556 376.093,633	26	592.002,911 376.092,038	2.093	26	592.002,911 376.092,038	27	592.011,258 376.082,203	12.9
27	592.011,258 376.082,203	28	592.012,318 376.080,954	1.638	28	592.012,318 376.080,954	29	592.016,391 376.083,652	4.886
29	592.016,391 376.083,652	30	592.001,776 376.098,011	20.488	30	592.001,776 376.098,011	31	591.992,21 376.104,645	11.642
31	591.992,21 376.104,645	32	591.970,97 376.119,38	25.851	32	591.970,97 376.119,38	33	591.964,73 376.123,73	7.607
33	591.964,73 376.123,73	34	591.886,055 376.177,744	95.432	34	591.886,055 376.177,744	35	591.808,603 376.232,1	94.622
35	591.808,603 376.232,1	36	591.798,149 376.239,167	12.619	36	591.798,149 376.239,167	37	591.786,171 376.251,049	16.871
37	591.786,171 376.251,049	38	591.772,361 376.264,748	19.452	38	591.772,361 376.264,748	1	591.769,026 376.263,831	3.459

\*\* Lungimile segmentelor sunt determinate în planul de proiecție Stereo 70 și sunt rotunjite la 1 milimetru.

\*\*\* Distanța dintre puncte este formată din segmente cumulate ce sunt mai mici decât valoarea 1 milimetru.



**DATE DESPRE IMOBILUL NR. 4073**

Oficiul de Cadastru și Publicitate Imobiliară PRAHOVA  
Biroul de Cadastru și Publicitate Imobiliară Ploiești

**A. Partea I. Descrierea imobilului**

TEREN Extravilan

Adresa: Jud. Prahova

Nr. Crt	Nr cadastral Nr. topografic	Suprafața* (mp)	Observații / Referințe
A1		1.340	Sector cadastral:38 Teren neimprejmuit; Domeniul public

**B. Partea II. Proprietari și acte**

Inscrieri privitoare la dreptul de proprietate și alte drepturi reale		Referințe
/		
Act Administrativ nr. 251, din 24/03/2010 emis de GUVERNUL ROMANIEI;		
B1	Intabulare, drept de PROPRIETATE, dobandit prin Lege, cota actuala 1/1 1) COMUNA DUMBRAVA, CIF:2843329	A1

**C. Partea III. SARCINI .**

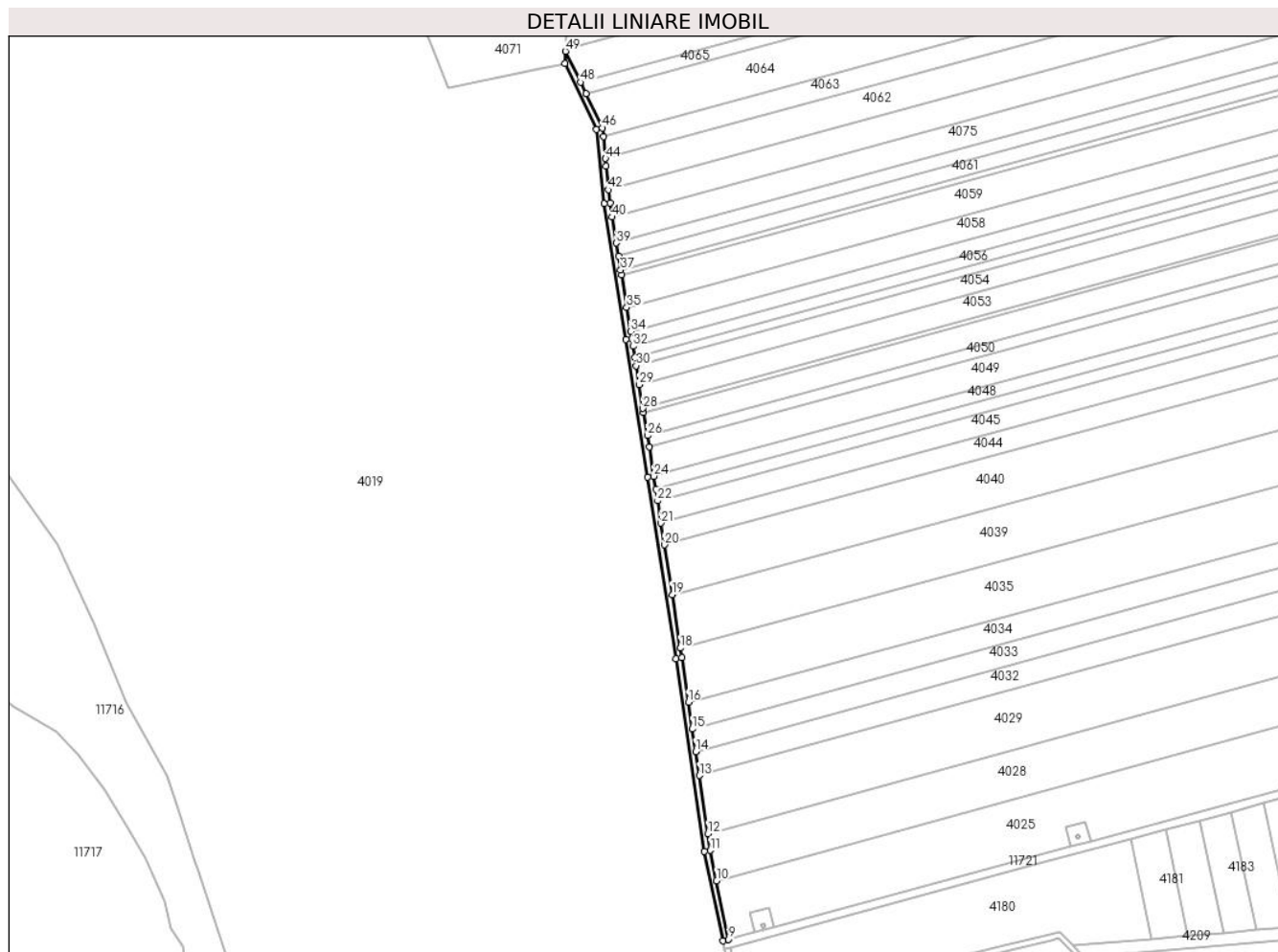
Inscrieri privind dezmembramintele dreptului de proprietate, drepturi reale de garanție și sarcini	Referințe
NU SUNT	

## Anexa Nr. 1 La Partea I

## Teren

Nr cadastral	Suprafața (mp)*	Observații / Referințe
	1.340	Domeniul public

\* Suprafața este determinată în planul de proiecție Stereo 70.



## Date referitoare la teren

Crt	Categorie folosință	Intravilan	Suprafața (mp)	Tarla	Parcelă	Nr. topo	Observații / Referințe
1	drum	NU	1.340	95	679	-	

## Lungime Segmente

1) Valorile lungimilor segmentelor sunt obținute din proiecție în plan.

Punct început	X / Y	Punct sfârșit	X / Y	Lungime segment	Punct început	X / Y	Punct sfârșit	X / Y	Lungime segment	Punct început	X / Y	Punct sfârșit	X / Y	Lungime segment
1	591.511,874 376.141,688	2	591.527,655 376.108,915	36.374	2	591.527,655 376.108,915	3	591.531,348 376.072,099	37.001	3	591.531,348 376.072,099	4	591.542,151 376.004,788	68.172
4	591.542,151 376.004,788	5	591.553,164 375.936,473	69.197	5	591.553,164 375.936,473	6	591.566,996 375.846,527	91.003	6	591.566,996 375.846,527	7	591.581,206 375.750,82	96.756
7	591.581,206 375.750,82	8	591.590,373 375.706,499	45.26	8	591.590,373 375.706,499	9	591.593,275 375.707,283	3.005	9	591.593,275 375.707,283	10	591.587,267 375.736,329	29.661
10	591.587,267 375.736,329	11	591.584,161 375.751,345	15.334	11	591.584,161 375.751,345	12	591.582,922 375.759,69	8.437	12	591.582,922 375.759,69	13	591.578,638 375.788,54	29.166
13	591.578,638 375.788,54	14	591.576,875 375.800,419	12.009	14	591.576,875 375.800,419	15	591.575,214 375.811,603	11.307	15	591.575,214 375.811,603	16	591.573,247 375.824,85	13.392
16	591.573,247 375.824,85	17	591.569,962 375.846,976	22.368	17	591.569,962 375.846,976	18	591.569,235 375.851,707	4.787	18	591.569,235 375.851,707	19	591.565,162 375.878,189	26.794



Punct început	X / Y	Punct sfârșit	X / Y	Lungime segment	Punct început	X / Y	Punct sfârșit	X / Y	Lungime segment	Punct început	X / Y	Punct sfârșit	X / Y	Lungime segment
19	591.565,162 375.878,189	20	591.561,355 375.902,943	25.045	20	591.561,355 375.902,943	21	591.559,701 375.913,698	10.882	21	591.559,701 375.913,698	22	591.558,002 375.924,746	11.177
22	591.558,002 375.924,746	23	591.557,125 375.930,448	5.77	23	591.557,125 375.930,448	24	591.556,127 375.936,94	6.568	24	591.556,127 375.936,94	25	591.553,793 375.951,421	14.668
25	591.553,793 375.951,421	26	591.552,874 375.957,122	5.774	26	591.552,874 375.957,122	27	591.551,004 375.968,724	11.752	27	591.551,004 375.968,724	28	591.550,7 375.970,606	1.907
28	591.550,7 375.970,606	29	591.548,797 375.982,413	11.959	29	591.548,797 375.982,413	30	591.547,287 375.991,78	9.488	30	591.547,287 375.991,78	31	591.546,646 375.995,755	4.026
31	591.546,646 375.995,755	32	591.545,735 376.001,409	5.727	32	591.545,735 376.001,409	33	591.545,113 376.005,264	3.905	33	591.545,113 376.005,264	34	591.544,56 376.008,708	3.489
34	591.544,56 376.008,708	35	591.542,634 376.020,713	12.158	35	591.542,634 376.020,713	36	591.540,045 376.036,84	16.334	36	591.540,045 376.036,84	37	591.539,653 376.039,286	2.477
37	591.539,653 376.039,286	38	591.538,526 376.046,302	7.106	38	591.538,526 376.046,302	39	591.537,512 376.052,624	6.403	39	591.537,512 376.052,624	40	591.535,434 376.065,571	13.113
40	591.535,434 376.065,571	41	591.534,324 376.072,486	7.004	41	591.534,324 376.072,486	42	591.533,664 376.079,066	6.613	42	591.533,664 376.079,066	43	591.532,486 376.090,806	11.799
43	591.532,486 376.090,806	44	591.532,11 376.094,553	3.765	44	591.532,11 376.094,553	45	591.531,02 376.105,427	10.929	45	591.531,02 376.105,427	46	591.530,587 376.109,741	4.336
46	591.530,587 376.109,741	47	591.522,421 376.126,7	18.822	47	591.522,421 376.126,7	48	591.519,662 376.132,43	6.36	48	591.519,662 376.132,43	49	591.512,285 376.147,749	17.002
49	591.512,285 376.147,749	1	591.511,874 376.141,688	6.074										

\*\* Lungimile segmentelor sunt determinate în planul de proiecție Stereo 70 și sunt rotunjite la 1 milimetru.

\*\*\* Distanța dintre puncte este formată din segmente cumulate ce sunt mai mici decât valoarea 1 milimetru.



**DATE DESPRE IMOBILUL NR. 4074**

Oficiul de Cadastru și Publicitate Imobiliară PRAHOVA  
Biroul de Cadastru și Publicitate Imobiliară Ploiești

**A. Partea I. Descrierea imobilului**

TEREN Extravilan

Adresa: Jud. Prahova

Nr. Crt	Nr cadastral Nr. topografic	Suprafața* (mp)	Observații / Referințe
A1		2.500	Sector cadastral:38 Teren neimprejmuit;

**B. Partea II. Proprietari și acte**

Inscrieri privitoare la dreptul de proprietate și alte drepturi reale		Referințe
/		
Act Notarial nr. 609, din 25/05/1998 emis de BNP MOANTA GEORGETA;		
B1	Intabulare, drept de PROPRIETATE, dobandit prin Conventie, cota actuala 1/1 1) TATU LAZAR	A1

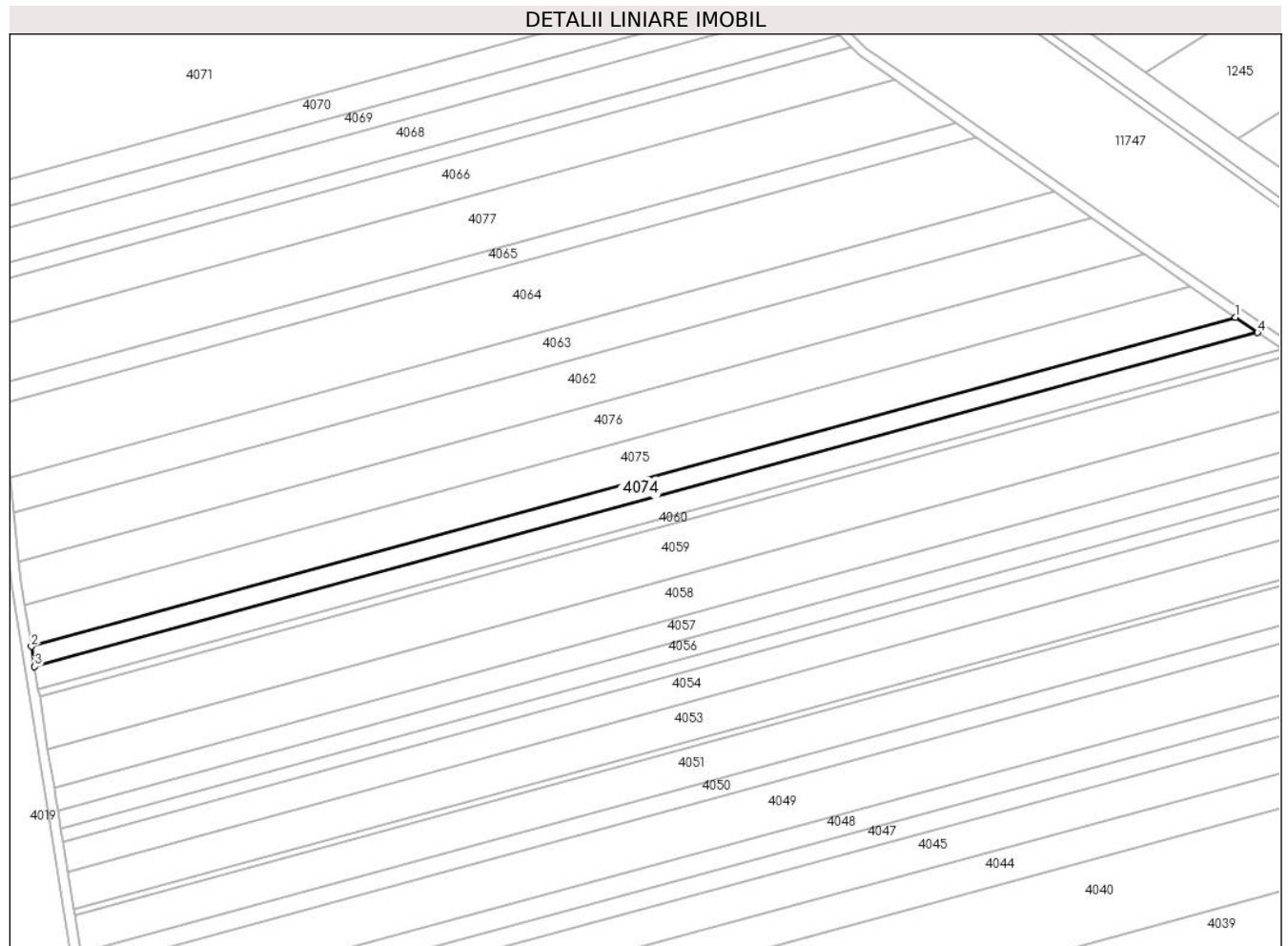
**C. Partea III. SARCINI .**

Inscrieri privind dezmembramintele dreptului de proprietate, drepturi reale de garanție și sarcini	Referințe
NU SUNT	

**Teren**

Nr cadastral	Suprafața (mp)*	Observații / Referințe
	2.500	

\* Suprafața este determinată în planul de proiecție Stereo 70.



**Date referitoare la teren**

Crt	Categorie folosință	Intra vilan	Suprafața (mp)	Tarla	Parcelă	Nr. topo	Observații / Referințe
1	arabil	NU	2.500	95	669/36	-	

**Lungime Segmente**

1) Valorile lungimilor segmentelor sunt obținute din proiecție în plan.

Punct început	X / Y	Punct sfârșit	X / Y	Lungime segment (** (m)
1	591.913,469 376.155,212	2	591.537,512 376.052,624	389.702
2	591.537,512 376.052,624	3	591.538,526 376.046,302	6.403
3	591.538,526 376.046,302	4	591.920,328 376.150,486	395.761
4	591.920,328 376.150,486	1	591.913,469 376.155,212	8.331

\*\* Lungimile segmentelor sunt determinate în planul de proiecție Stereo 70 și sunt rotunjite la 1 milimetru.

**\*\*\* Distanţa dintre puncte este formată din segmente cumulate ce sunt mai mici decât valoarea 1 milimetru.**



**DATE DESPRE IMOBILUL NR. 4075**

Oficiul de Cadastru și Publicitate Imobiliară PRAHOVA  
Biroul de Cadastru și Publicitate Imobiliară Ploiești

**A. Partea I. Descrierea imobilului**

TEREN Extravilan

Adresa: Jud. Prahova

Nr. Crt	Nr cadastral Nr. topografic	Suprafața* (mp)	Observații / Referințe
A1		5.000	Sector cadastral:38 Teren neimprejmuit;

**B. Partea II. Proprietari și acte**

Inscrieri privitoare la dreptul de proprietate și alte drepturi reale		Referințe
/		
Act Notarial nr. 101, din 31/05/2004 emis de BN PUSCASU ION;		
B1	Intabulare, drept de PROPRIETATE, dobandit prin Succesiune, cota actuala 1/1 1) TATU PETRE	A1

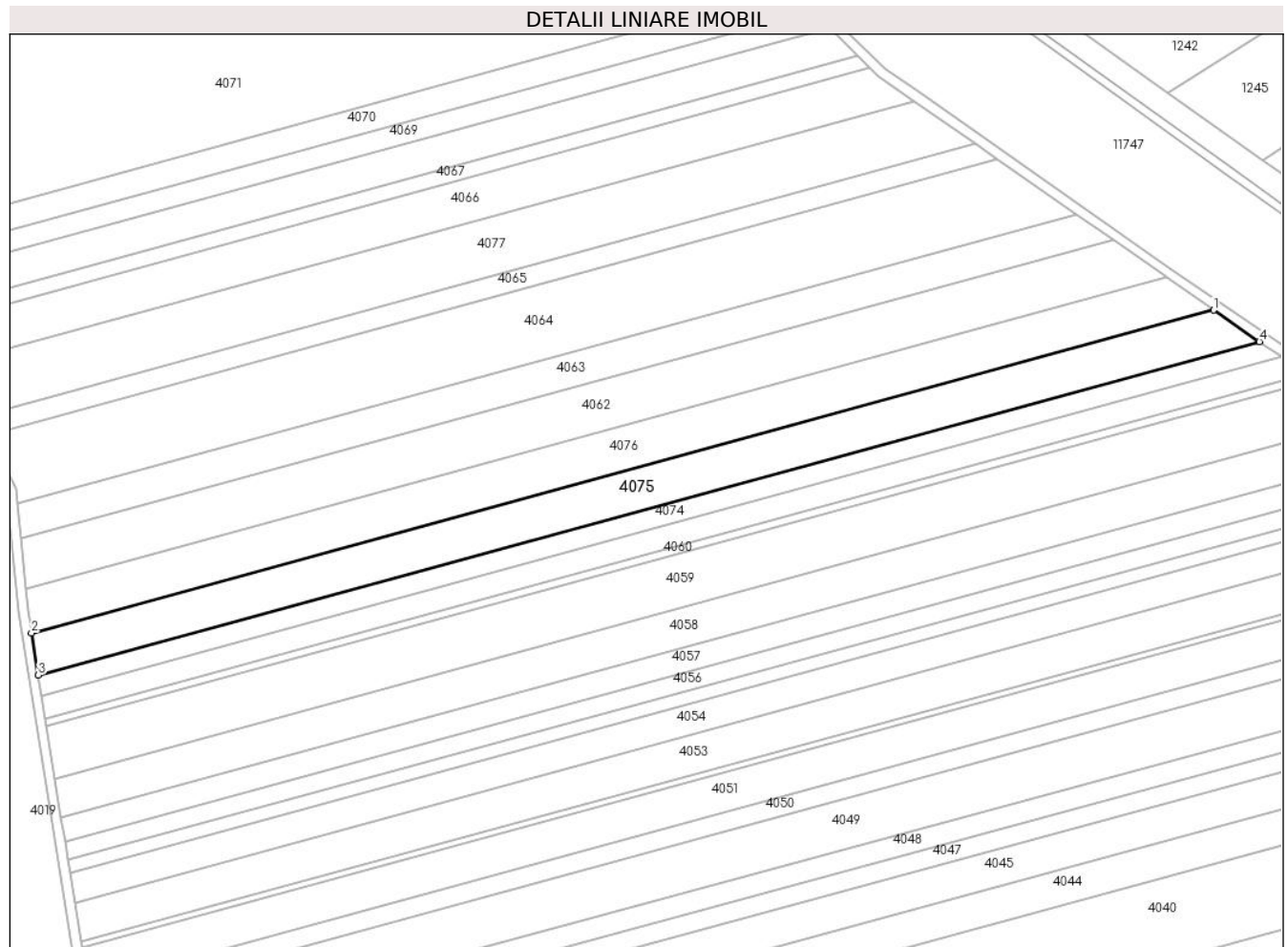
**C. Partea III. SARCINI .**

Inscrieri privind dezmembramintele dreptului de proprietate, drepturi reale de garanție și sarcini	Referințe
NU SUNT	

**Teren**

Nr cadastral	Suprafața (mp)*	Observații / Referințe
	5.000	

\* Suprafața este determinată în planul de proiecție Stereo 70.



**Date referitoare la teren**

Crt	Categorie folosință	Intravilan	Suprafața (mp)	Tarla	Parcelă	Nr. topo	Observații / Referințe
1	arabil	NU	5.000	95	669/36	-	

**Lungime Segmente**

1) Valorile lungimilor segmentelor sunt obținute din proiecție în plan.

Punct început	X / Y	Punct sfârșit	X / Y	Lungime segment (** (m))
1	591.899,418 376.164,893	2	591.535,434 376.065,571	377.293
2	591.535,434 376.065,571	3	591.537,512 376.052,624	13.113
3	591.537,512 376.052,624	4	591.913,469 376.155,212	389.702
4	591.913,469 376.155,212	1	591.899,418 376.164,893	17.062

\*\* Lungimile segmentelor sunt determinate în planul de proiecție Stereo 70 și sunt rotunjite la 1 milimetru.



**\*\*\* Distanţa dintre puncte este formată din segmente cumulate ce sunt mai mici decât valoarea 1 milimetru.**



**DATE DESPRE IMOBILUL NR. 4076**

Oficiul de Cadastru și Publicitate Imobiliară PRAHOVA  
Biroul de Cadastru și Publicitate Imobiliară Ploiești

**A. Partea I. Descrierea imobilului**

TEREN Extravilan

Adresa: Jud. Prahova

Nr. Crt	Nr cadastral Nr. topografic	Suprafața* (mp)	Observații / Referințe
A1		5.000	Sector cadastral:38 Teren neimprejmuit;

**B. Partea II. Proprietari și acte**

Inscrieri privitoare la dreptul de proprietate și alte drepturi reale		Referințe
/		
Act Notarial nr. 609, din 25/05/1998 emis de BNP MOANTA GEORGETA;		
B1	Intabulare, drept de PROPRIETATE, dobandit prin Succesiune, cota actuala 1/1 1) TUDORAN MARIA	A1

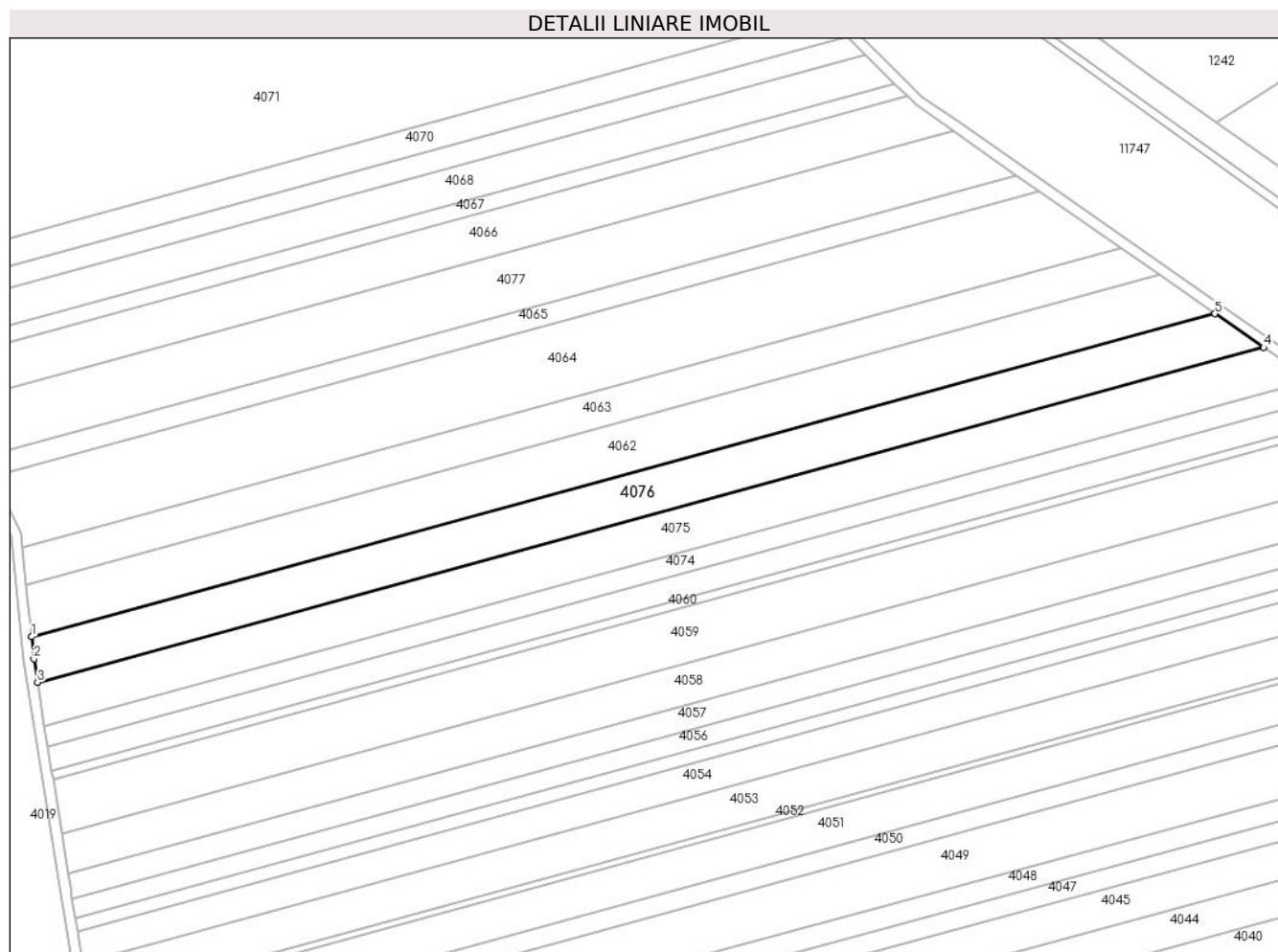
**C. Partea III. SARCINI .**

Inscrieri privind dezmembramintele dreptului de proprietate, drepturi reale de garanție și sarcini	Referințe
NU SUNT	

### Teren

Nr cadastral	Suprafața (mp)*	Observații / Referințe
	5.000	

\* Suprafața este determinată în planul de proiecție Stereo 70.



### Date referitoare la teren

Crt	Categorie folosință	Intravilan	Suprafața (mp)	Tarla	Parcelă	Nr. topo	Observații / Referințe
1	arabil	NU	5.000	95	669/36	-	

### Lungime Segmente

1) Valorile lungimilor segmentelor sunt obținute din proiecție în plan.

Punct început	X / Y	Punct sfârșit	X / Y	Lungime segment (** (m)
1	591.533,664 376.079,066	2	591.534,324 376.072,486	6.613
2	591.534,324 376.072,486	3	591.535,434 376.065,571	7.004
3	591.535,434 376.065,571	4	591.899,418 376.164,893	377.293
4	591.899,418 376.164,893	5	591.884,886 376.174,906	17.647
5	591.884,886 376.174,906	1	591.533,664 376.079,066	364.064

**\*\* Lungimile segmentelor sunt determinate în planul de proiecție Stereo 70 și sunt rotunjite la 1 milimetru.**

**\*\*\* Distanța dintre puncte este formată din segmente cumulate ce sunt mai mici decât valoarea 1 milimetru.**



**DATE DESPRE IMOBILUL NR. 4077**

Oficiul de Cadastru și Publicitate Imobiliară PRAHOVA  
Biroul de Cadastru și Publicitate Imobiliară Ploiești

**A. Partea I. Descrierea imobilului**

TEREN Extravilan

Adresa: Jud. Prahova

Nr. Crt	Nr cadastral Nr. topografic	Suprafața* (mp)	Observații / Referințe
A1		5.500	Sector cadastral:38 Teren neimprejmuit;

**B. Partea II. Proprietari și acte**

Inscrieri privitoare la dreptul de proprietate și alte drepturi reale	Referințe
/	
Hotarare Judecatoreasca nr. 6295, din 20/06/2008 emis de JUDECATORIA PLOIESTI;	
B1	A1
Intabulare, drept de PROPRIETATE, dobandit prin Hotarare Judecatoreasca, cota actuala 1/1 1) GRIGORESCU NICOLAE	

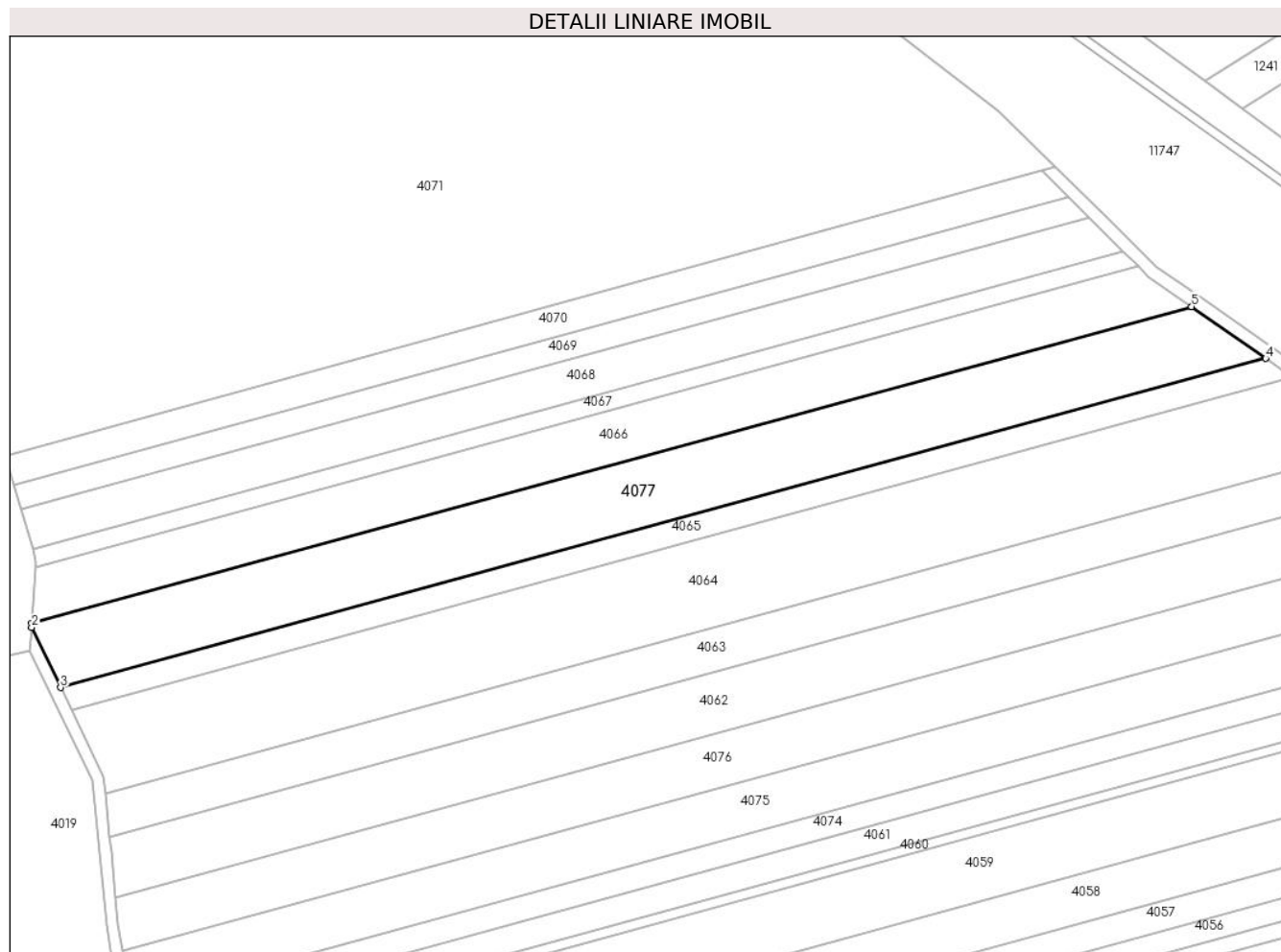
**C. Partea III. SARCINI .**

Inscrieri privind dezmembramintele dreptului de proprietate, drepturi reale de garanție și sarcini	Referințe
NU SUNT	

**Teren**

Nr cadastral	Suprafața (mp)*	Observații / Referințe
	5.500	

\* Suprafața este determinată în planul de proiecție Stereo 70.



**Date referitoare la teren**

Crt	Categorie folosință	Intravilan	Suprafața (mp)	Tarla	Parcelă	Nr. topo	Observații / Referințe
1	arabil	NU	5.500	95	669	-	

**Lungime Segmente**

1) Valorile lungimilor segmentelor sunt obținute din proiecție în plan.

Punct început	X / Y	Punct sfârșit	X / Y	Lungime segment (** (m)
1	591.512,351 376.148,718	2	591.512,285 376.147,749	0.972
2	591.512,285 376.147,749	3	591.519,662 376.132,43	17.002
3	591.519,662 376.132,43	4	591.826,022 376.216,028	317.562
4	591.826,022 376.216,028	5	591.807,204 376.229,176	22.956
5	591.807,204 376.229,176	1	591.512,351 376.148,718	305.633



**\*\* Lungimile segmentelor sunt determinate în planul de proiecție Stereo 70 și sunt rotunjite la 1 milimetru.**

**\*\*\* Distanța dintre puncte este formată din segmente cumulate ce sunt mai mici decât valoarea 1 milimetru.**

