

**DATE DESPRE IMOBILUL NR. 10000**

Oficiul de Cadastru și Publicitate Imobiliară PRAHOVA  
Biroul de Cadastru și Publicitate Imobiliară Câmpina

**A. Partea I. Descrierea imobilului**

TEREN Extravilan

Nr. CF vechi:1823

Nr. cadastral vechi:10547

Adresa: Jud. Prahova, TARLA 18, PARCELĂ 239

Nr. Crt	Nr cadastral Nr. topografic	Suprafața* (mp)	Observații / Referințe
A1	20727	386.441	Sector cadastral:1 Teren neimprejmuit;

**B. Partea II. Proprietari și acte**

Inscrieri privitoare la dreptul de proprietate și alte drepturi reale	Referințe
<b>4822 / 06/04/2012</b>	
Act Notarial nr. 526, din 03/04/2012 emis de RADULESCU GALIA-CLAUDIA;	
B5	A1
Intabulare, drept de PROPRIETATE bun propriu, dobandit prin Conventie, cota actuala 1/1, cota initiala 1/1	
1) SC CAMPO D'ORO SRL, CIF:14193130	

**C. Partea III. SARCINI .**

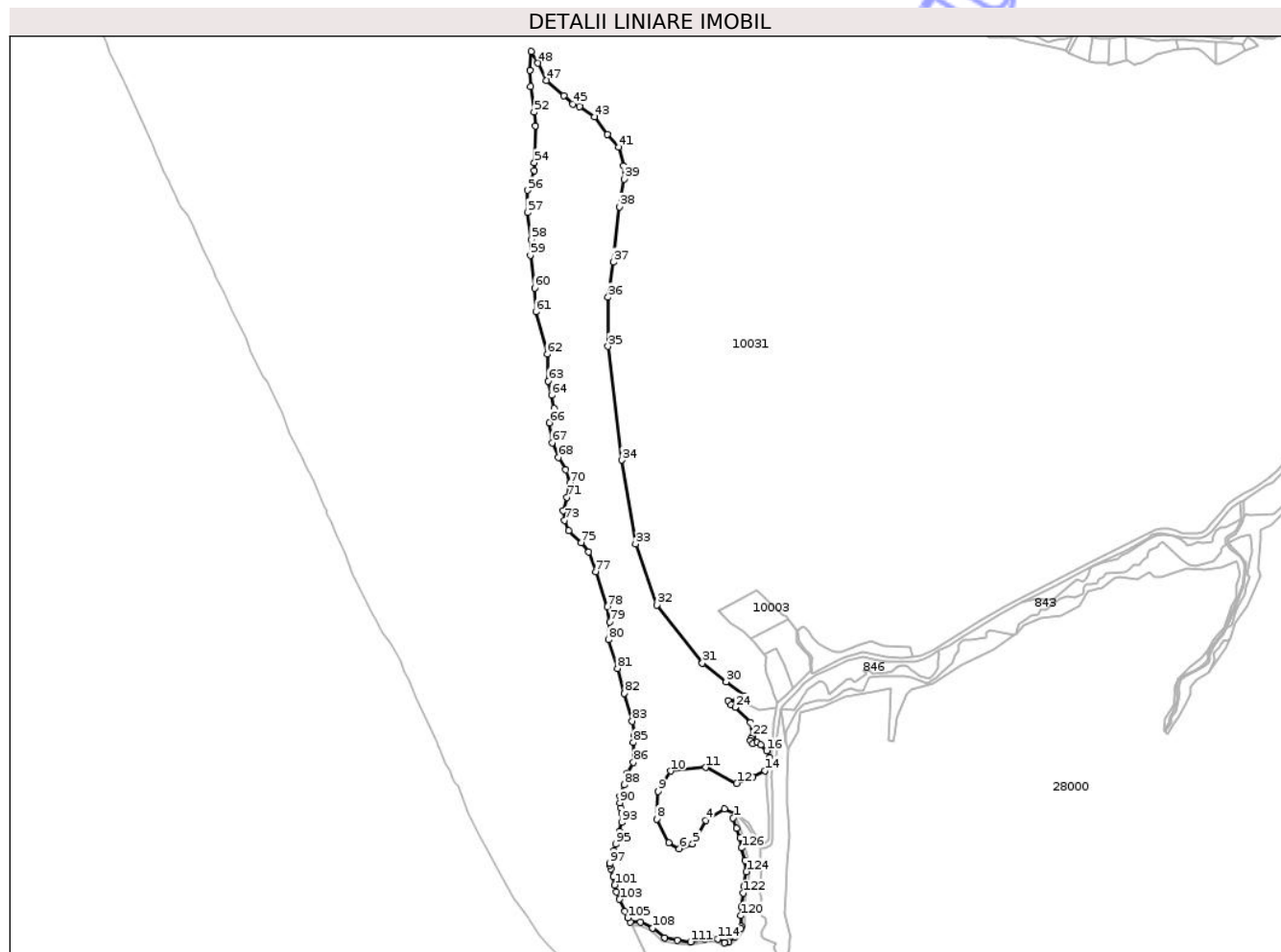
Inscrieri privind dezmembramintele dreptului de proprietate, drepturi reale de garanție și sarcini	Referințe
NU SUNT	

## Anexa Nr. 1 La Partea I

## Teren

Nr cadastral	Suprafața (mp)*	Observații / Referințe
20727	386.441	

\* Suprafața este determinată în planul de proiecție Stereo 70.



## Date referitoare la teren

Crt	Categorie folosință	Intravilan	Suprafața (mp)	Tarla	Parcelă	Nr. topo	Observații / Referințe
1	padure	NU	386.441	18	239	-	

## Lungime Segmente

1) Valorile lungimilor segmentelor sunt obținute din proiecție în plan.

Punct început	X / Y	Punct sfârșit	X / Y	Lungime segment	Punct început	X / Y	Punct sfârșit	X / Y	Lungime segment	Punct început	X / Y	Punct sfârșit	X / Y	Lungime segment
1	554.807,015 395.783,623	2	554.813,136 395.793,909	11.969	2	554.813,136 395.793,909	3	554.785,897 395.805,178	29.478	3	554.785,897 395.805,178	4	554.741,136 395.778,761	51.975
4	554.741,136 395.778,761	5	554.710,092 395.721,927	64.76	5	554.710,092 395.721,927	6	554.678,13 395.710,534	33.932	6	554.678,13 395.710,534	7	554.652,927 395.725,229	29.174
7	554.652,927 395.725,229	8	554.623,737 395.781,405	63.307	8	554.623,737 395.781,405	9	554.627,724 395.848,038	66.752	9	554.627,724 395.848,038	10	554.658,178 395.896,322	57.086
10	554.658,178 395.896,322	11	554.741,136 395.904,719	83.382	11	554.741,136 395.904,719	12	554.815,694 395.866,932	83.587	12	554.815,694 395.866,932	13	554.854,548 395.881,627	41.54
13	554.854,548 395.881,627	14	554.882,902 395.897,372	32.432	14	554.882,902 395.897,372	15	554.894,453 395.928,862	33.542	15	554.894,453 395.928,862	16	554.887,102 395.944,606	17.376
16	554.887,102 395.944,606	17	554.872,924 395.958,871	20.112	17	554.872,924 395.958,871	18	554.863,877 395.964,278	10.54	18	554.863,877 395.964,278	19	554.853,683 395.961,415	10.588

Punct început	X / Y	Punct sfârșit	X / Y	Lungime segment	Punct început	X / Y	Punct sfârșit	X / Y	Lungime segment	Punct început	X / Y	Punct sfârșit	X / Y	Lungime segment
19	554.853,683 395.961,415	20	554.848,612 395.969,243	9.327	20	554.848,612 395.969,243	21	554.850,137 395.975,05	6.004	21	554.850,137 395.975,05	22	554.852,908 395.979,642	5.363
22	554.852,908 395.979,642	23	554.848,607 396.012,582	33.22	23	554.848,607 396.012,582	24	554.811,646 396.048,323	51.415	24	554.811,646 396.048,323	25	554.801,756 396.054,452	11.635
25	554.801,756 396.054,452	26	554.794,523 396.063,727	11.762	26	554.794,523 396.063,727	27	554.814,739 396.065,283	20.276	27	554.814,739 396.065,283	28	554.829,815 396.062,345	15.36
28	554.829,815 396.062,345	29	554.833,326 396.075,613	13.725	29	554.833,326 396.075,613	30	554.790,162 396.109,348	54.783	30	554.790,162 396.109,348	31	554.733,248 396.153,731	72.174
31	554.733,248 396.153,731	32	554.624,143 396.292,652	176.644	32	554.624,143 396.292,652	33	554.573,634 396.438,988	154.808	33	554.573,634 396.438,988	34	554.540,172 396.639,223	203.012
34	554.540,172 396.639,223	35	554.507,462 396.910,973	273.712	35	554.507,462 396.910,973	36	554.507,815 397.028,272	117.3	36	554.507,815 397.028,272	37	554.520,592 397.112,01	84.707
37	554.520,592 397.112,01	38	554.535,367 397.244,413	133.225	38	554.535,367 397.244,413	39	554.545,61 397.310,404	66.781	39	554.545,61 397.310,404	40	554.545,397 397.342,836	32.433
40	554.545,397 397.342,836	41	554.533,462 397.386,77	45.526	41	554.533,462 397.386,77	42	554.506,024 397.417,396	41.119	42	554.506,024 397.417,396	43	554.475,552 397.459,847	52.255
43	554.475,552 397.459,847	44	554.439,443 397.483,463	43.146	44	554.439,443 397.483,463	45	554.423,261 397.490,318	17.574	45	554.423,261 397.490,318	46	554.402,302 397.510,729	29.256
46	554.402,302 397.510,729	47	554.360,413 397.546,908	55.35	47	554.360,413 397.546,908	48	554.340,361 397.587,694	45.449	48	554.340,361 397.587,694	49	554.324,338 397.615,859	32.404
49	554.324,338 397.615,859	50	554.320,879 397.570,372	45.618	50	554.320,879 397.570,372	51	554.322,81 397.531,966	38.455	51	554.322,81 397.531,966	52	554.330,722 397.470,962	61.515
52	554.330,722 397.470,962	53	554.333,421 397.437,703	33.368	53	554.333,421 397.437,703	54	554.331,593 397.350,155	87.567	54	554.331,593 397.350,155	55	554.331,373 397.331,392	18.764
55	554.331,373 397.331,392	56	554.315,199 397.283,811	50.255	56	554.315,199 397.283,811	57	554.315,315 397.230,643	53.168	57	554.315,315 397.230,643	58	554.323,197 397.166,677	64.45
58	554.323,197 397.166,677	59	554.321,642 397.128,777	37.932	59	554.321,642 397.128,777	60	554.332,066 397.050,478	78.99	60	554.332,066 397.050,478	61	554.334,82 396.993,954	56.591
61	554.334,82 396.993,954	62	554.362,587 396.892,555	105.132	62	554.362,587 396.892,555	63	554.364,632 396.828,399	64.189	63	554.364,632 396.828,399	64	554.372,526 396.793,846	35.443
64	554.372,526 396.793,846	65	554.378,836 396.763,1	31.387	65	554.378,836 396.763,1	66	554.367,631 396.728,242	36.615	66	554.367,631 396.728,242	67	554.373,858 396.680,683	47.965
67	554.373,858 396.680,683	68	554.389,407 396.645,413	38.545	68	554.389,407 396.645,413	69	554.406,064 396.615,909	33.881	69	554.406,064 396.615,909	70	554.416,829 396.584,345	33.349
70	554.416,829 396.584,345	71	554.409,539 396.550,064	35.048	71	554.409,539 396.550,064	72	554.399,71 396.517,777	33.75	72	554.399,71 396.517,777	73	554.403,299 396.495,18	22.88
73	554.403,299 396.495,18	74	554.412,996 396.470,504	26.513	74	554.412,996 396.470,504	75	554.443,406 396.441,629	41.935	75	554.443,406 396.441,629	76	554.461,467 396.419,391	28.648
76	554.461,467 396.419,391	77	554.478,127 396.373,028	49.265	77	554.478,127 396.373,028	78	554.505,617 396.288,541	88.847	78	554.505,617 396.288,541	79	554.511,167 396.252,195	36.767
79	554.511,167 396.252,195	80	554.508,297 396.210,111	42.182	80	554.508,297 396.210,111	81	554.529,95 396.141,654	71.8	81	554.529,95 396.141,654	82	554.546,983 396.081,588	62.434
82	554.546,983 396.081,588	83	554.564,997 396.015,248	68.742	83	554.564,997 396.015,248	84	554.571,503 395.982,345	33.54	84	554.571,503 395.982,345	85	554.568,633 395.963,981	18.587
85	554.568,633 395.963,981	86	554.568,256 395.916,809	47.174	86	554.568,256 395.916,809	87	554.553,329 395.891,176	29.663	87	554.553,329 395.891,176	88	554.547,013 395.863,247	28.634
88	554.547,013 395.863,247	89	554.536,277 395.836,306	29.001	89	554.536,277 395.836,306	90	554.535,512 395.820,237	16.087	90	554.535,512 395.820,237	91	554.537,043 395.808,76	11.579
91	554.537,043 395.808,76	92	554.540,296 395.794,987	14.152	92	554.540,296 395.794,987	93	554.539,913 395.773,37	21.62	93	554.539,913 395.773,37	94	554.534,555 395.752,328	21.713
94	554.534,555 395.752,328	95	554.526,332 395.721,382	32.02	95	554.526,332 395.721,382	96	554.522,122 395.706,078	15.873	96	554.522,122 395.706,078	97	554.511,92 395.674,964	32.744
97	554.511,92 395.674,964	98	554.511,393 395.670,781	4.216	98	554.511,393 395.670,781	99	554.513,951 395.661,881	9.26	99	554.513,951 395.661,881	100	554.520,094 395.643,603	19.283
100	554.520,094 395.643,603	101	554.523,28 395.623,824	20.034	101	554.523,28 395.623,824	102	554.527,876 395.607,496	16.963	102	554.527,876 395.607,496	103	554.535,377 395.589,696	19.316
103	554.535,377 395.589,696	104	554.548,416 395.560,736	31.76	104	554.548,416 395.560,736	105	554.554,808 395.545,304	16.703	105	554.554,808 395.545,304	106	554.560,309 395.535,294	11.422
106	554.560,309 395.535,294	107	554.585,083 395.534,86	24.778	107	554.585,083 395.534,86	108	554.614,609 395.521,155	32.552	108	554.614,609 395.521,155	109	554.642,746 395.498,03	36.421
109	554.642,746 395.498,03	110	554.672,765 395.491,627	30.694	110	554.672,765 395.491,627	111	554.705,178 395.488,122	32.602	111	554.705,178 395.488,122	112	554.737,885 395.495,412	33.51
112	554.737,885 395.495,412	113	554.753,219 395.498,13	15.573	113	554.753,219 395.498,13	114	554.770,037 395.495,155	17.079	114	554.770,037 395.495,155	115	554.786,488 395.485,838	18.906
115	554.786,488 395.485,838	116	554.795,895 395.487,141	9.497	116	554.795,895 395.487,141	117	554.810,426 395.500,898	20.01	117	554.810,426 395.500,898	118	554.825,193 395.518,982	23.347

Punct început	X / Y	Punct sfârșit	X / Y	Lungime segment	Punct început	X / Y	Punct sfârșit	X / Y	Lungime segment	Punct început	X / Y	Punct sfârșit	X / Y	Lungime segment
118	554.825,193 395.518,982	119	554.826,278 395.524,524	5.647	119	554.826,278 395.524,524	120	554.825,714 395.550,748	26.23	120	554.825,714 395.550,748	121	554.826,157 395.571,131	20.388
121	554.826,157 395.571,131	122	554.830,551 395.604,351	33.509	122	554.830,551 395.604,351	123	554.832,406 395.620,289	16.046	123	554.832,406 395.620,289	124	554.838,461 395.655,63	35.856
124	554.838,461 395.655,63	125	554.835,247 395.682,964	27.522	125	554.835,247 395.682,964	126	554.827,028 395.712,665	30.817	126	554.827,028 395.712,665	127	554.823,171 395.736,463	24.109
127	554.823,171 395.736,463	128	554.814,464 395.759,315	24.455	128	554.814,464 395.759,315	1	554.807,015 395.783,623	25.424					

\*\* Lungimile segmentelor sunt determinate în planul de proiecție Stereo 70 și sunt rotunjite la 1 milimetru.

\*\*\* Distanța dintre puncte este formată din segmente cumulate ce sunt mai mici decât valoarea 1 milimetru.

Neutilizabil în Circuitul Civil

**DATE DESPRE IMOBILUL NR. 10001**

Oficiul de Cadastru și Publicitate Imobiliară PRAHOVA  
Biroul de Cadastru și Publicitate Imobiliară Câmpina

**A. Partea I. Descrierea imobilului**

TEREN Extravilan

Adresa: Jud. Prahova, TARLA 18, PARCELĂ 239/1

Nr. Crt	Nr cadastral Nr. topografic	Suprafața* (mp)	Observații / Referințe
A1	21368	5.000	Sector cadastral:1 Teren neimprejmuit;

**B. Partea II. Proprietari și acte**

Inscrieri privitoare la dreptul de proprietate și alte drepturi reale	Referințe
<b>3622 / 16/02/2016</b>	
Act Administrativ nr. 212101, din 20/01/2016 emis de CJSDPAT;	
B1	A1
Intabulare, drept de PROPRIETATE, dobandit prin Lege, cota actuala 1/1, cota initiala 1/1 1) ALDEA LUCRETIA	

**C. Partea III. SARCINI .**

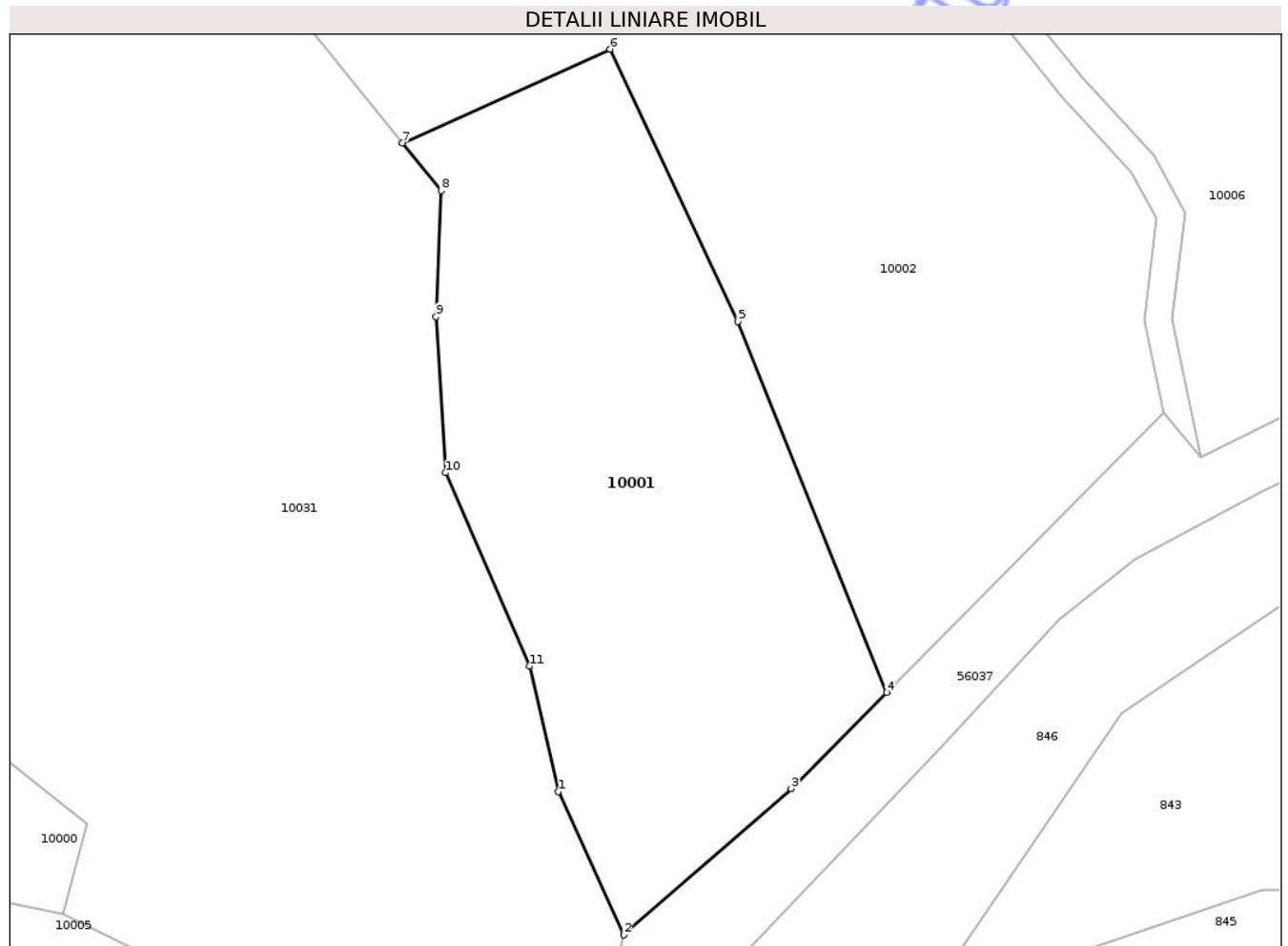
Inscrieri privind dezmembramintele dreptului de proprietate, drepturi reale de garanție și sarcini	Referințe
NU SUNT	

## Anexa Nr. 1 La Partea I

## Teren

Nr cadastral	Suprafața (mp)*	Observații / Referințe
21368	5.000	

\* Suprafața este determinată în planul de proiecție Stereo 70.



## Date referitoare la teren

Crt	Categorie folosință	Intra vilan	Suprafața (mp)	Tarla	Parcelă	Nr. topo	Observații / Referințe
1	padure	NU	5.000	18	239/1	-	

## Lungime Segmente

1) Valorile lungimilor segmentelor sunt obținute din proiecție în plan.

Punct început	X / Y	Punct sfârșit	X / Y	Lungime segment (** (m)
1	554.902,85 396.080,3	2	554.912,55 396.059,21	23.214
2	554.912,55 396.059,21	3	554.937,19 396.080,78	32.747
3	554.937,19 396.080,78	4	554.951,28 396.094,92	19.962
4	554.951,28 396.094,92	5	554.929,33 396.149,57	58.893
5	554.929,33 396.149,57	6	554.910,52 396.189,72	44.338

Punct început	X / Y	Punct sfârșit	X / Y	Lungime segment (** (m)
6	554.910,52 396.189,72	7	554.879,88 396.175,88	33.621
7	554.879,88 396.175,88	8	554.885,57 396.168,88	9.021
8	554.885,57 396.168,88	9	554.884,81 396.150,32	18.576
9	554.884,81 396.150,32	10	554.886,19 396.127,3	23.061
10	554.886,19 396.127,3	11	554.898,65 396.098,83	31.077
11	554.898,65 396.098,83	1	554.902,85 396.080,3	19.0

\*\* Lungimile segmentelor sunt determinate în planul de proiecție Stereo 70 și sunt rotunjite la 1 milimetru.

\*\*\* Distanța dintre puncte este formată din segmente cumulate ce sunt mai mici decât valoarea 1 milimetru.

Neutilizabil în Circuitul Civil



**DATE DESPRE IMOBILUL NR. 10002**

Oficiul de Cadastru și Publicitate Imobiliară PRAHOVA  
Biroul de Cadastru și Publicitate Imobiliară Câmpina

**A. Partea I. Descrierea imobilului**

TEREN Extravilan

Adresa: Jud. Prahova, TARLA 18, PARCELĂ 239/2

Nr. Crt	Nr cadastral Nr. topografic	Suprafața* (mp)	Observații / Referințe
A1	21359	10.000	Sector cadastral:1 Teren neimprejmuit;

**B. Partea II. Proprietari și acte**

Inscrieri privitoare la dreptul de proprietate și alte drepturi reale	Referințe
<b>10771 / 23/04/2019</b>	
Act Notarial nr. 1094, din 23/04/2019 emis de NP Toneata Maria;	
B2	A1
Intabulare, drept de PROPRIETATE, dobandit prin Conventie, cota actuala 1/1, cota initiala 1/1	
1) VLASCEANU GHEORGHE	

**C. Partea III. SARCINI .**

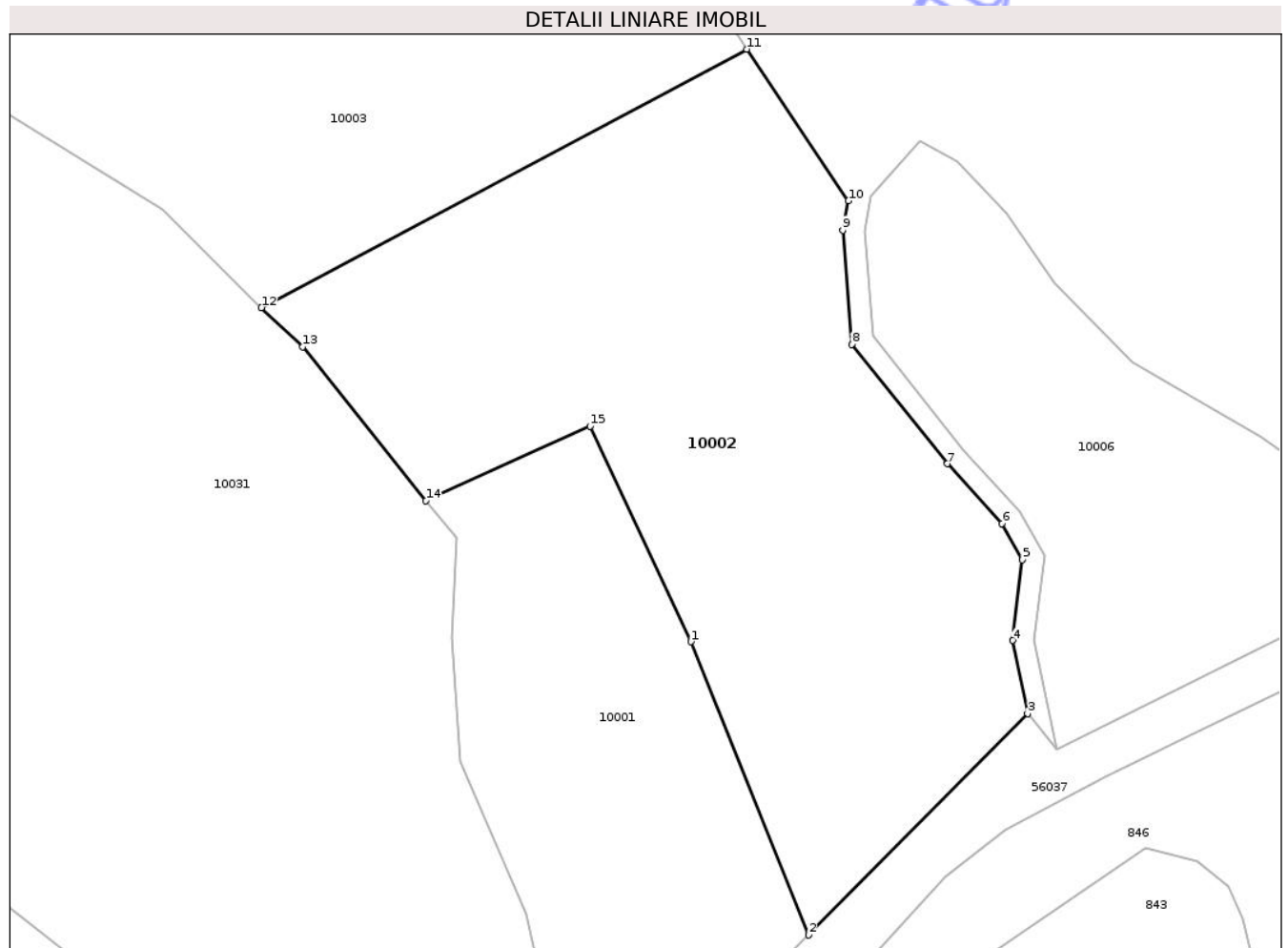
Inscrieri privind dezmembramintele dreptului de proprietate, drepturi reale de garanție și sarcini	Referințe
NU SUNT	

## Anexa Nr. 1 La Partea I

## Teren

Nr cadastral	Suprafața (mp)*	Observații / Referințe
21359	10.000	

\* Suprafața este determinată în planul de proiecție Stereo 70.



## Date referitoare la teren

Crt	Categorie folosință	Intra vilan	Suprafața (mp)	Tarla	Parcelă	Nr. topo	Observații / Referințe
1	padure	NU	10.000	18	239/2	-	

## Lungime Segmente

1) Valorile lungimilor segmentelor sunt obținute din proiecție în plan.

Punct început	X / Y	Punct sfârșit	X / Y	Lungime segment (** (m)
1	554.929,33 396.149,57	2	554.951,28 396.094,92	58.893
2	554.951,28 396.094,92	3	554.992,18 396.136,18	58.096
3	554.992,18 396.136,18	4	554.989,42 396.149,82	13.916
4	554.989,42 396.149,82	5	554.991,19 396.164,84	15.124
5	554.991,19 396.164,84	6	554.987,42 396.171,63	7.766

Punct început	X / Y	Punct sfârșit	X / Y	Lungime segment (** (m)
6	554.987,42 396.171,63	7	554.977,2 396.182,74	15.096
7	554.977,2 396.182,74	8	554.959,4 396.205,0	28.502
8	554.959,4 396.205,0	9	554.957,647 396.226,265	21.337
9	554.957,647 396.226,265	10	554.958,74 396.231,75	5.593
10	554.958,74 396.231,75	11	554.939,71 396.260,02	34.078
11	554.939,71 396.260,02	12	554.849,15 396.211,85	102.574
12	554.849,15 396.211,85	13	554.856,85 396.204,566	10.599
13	554.856,85 396.204,566	14	554.879,88 396.175,88	36.787
14	554.879,88 396.175,88	15	554.910,52 396.189,72	33.621
15	554.910,52 396.189,72	1	554.929,33 396.149,57	44.338

\*\* Lungimile segmentelor sunt determinate în planul de proiecție Stereo 70 și sunt rotunjite la 1 milimetru.

\*\*\* Distanța dintre puncte este formată din segmente cumulate ce sunt mai mici decât valoarea 1 milimetru.



**DATE DESPRE IMOBILUL NR. 10003**

Oficiul de Cadastru și Publicitate Imobiliară PRAHOVA  
Biroul de Cadastru și Publicitate Imobiliară Câmpina

**A. Partea I. Descrierea imobilului**

TEREN Extravilan

Adresa: Jud. Prahova, TARLA 18, PARCELĂ 239/3

Nr. Crt	Nr cadastral Nr. topografic	Suprafața* (mp)	Observații / Referințe
A1	21369	10.000	Sector cadastral:1 Teren neimprejmuit;

**B. Partea II. Proprietari și acte**

Inscrieri privitoare la dreptul de proprietate și alte drepturi reale	Referințe
<b>4819 / 01/03/2016</b>	
Act Administrativ nr. 212131, din 29/01/2016 emis de CJSDPAT;	
B1	A1
Intabulare, drept de PROPRIETATE, dobandit prin Lege, cota actuala 1/1, cota initiala 1/1	
1) ENACHESCU MAGDALENA	

**C. Partea III. SARCINI .**

Inscrieri privind dezmembramintele dreptului de proprietate, drepturi reale de garanție și sarcini	Referințe
NU SUNT	

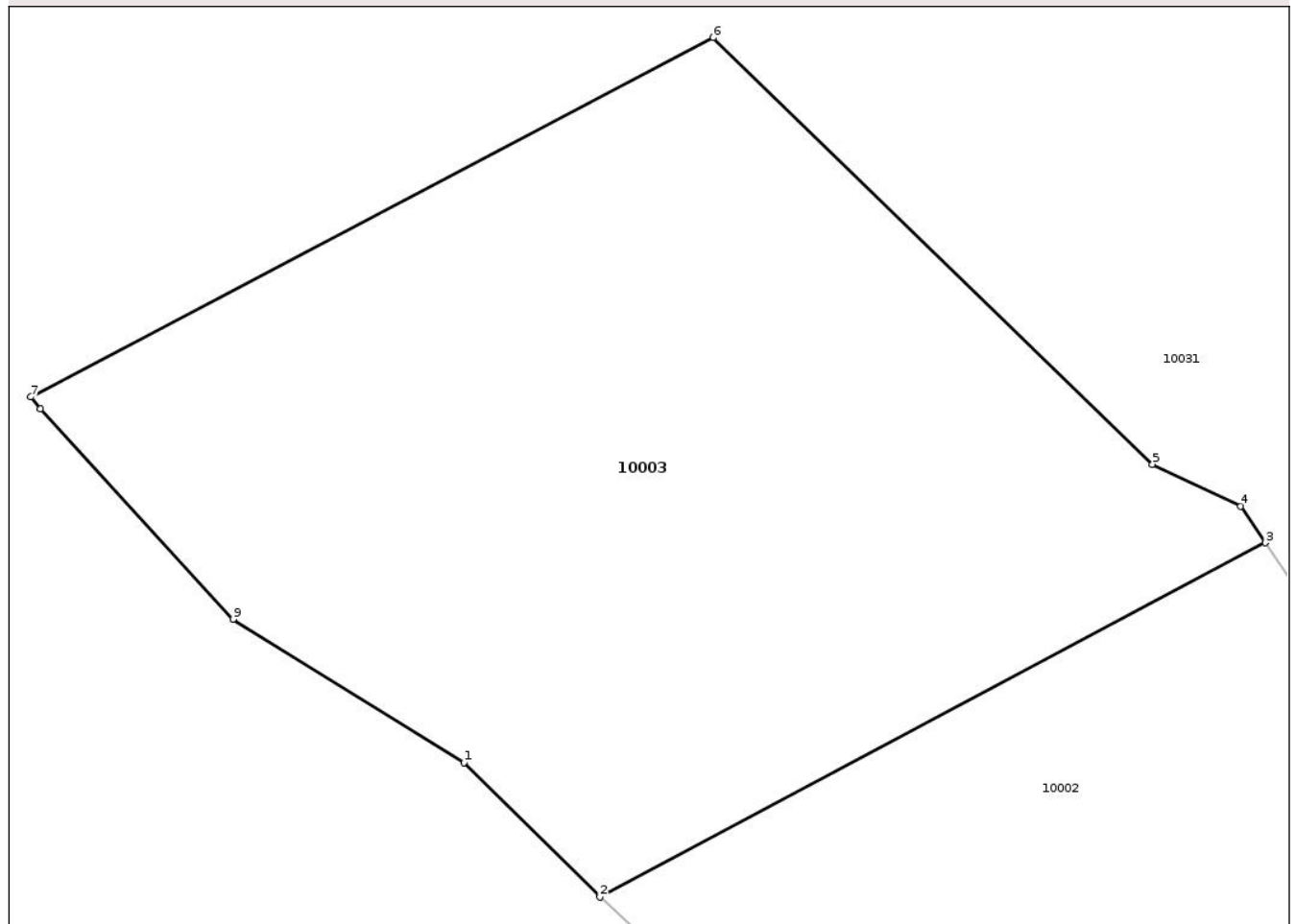
## Anexa Nr. 1 La Partea I

## Teren

Nr cadastral	Suprafața (mp)*	Observații / Referințe
21369	10.000	

\* Suprafața este determinată în planul de proiecție Stereo 70.

## DETALII LINIARE IMOBIL



## Date referitoare la teren

Crt	Categorie folosință	Intra vilan	Suprafața (mp)	Tarla	Parcelă	Nr. topo	Observații / Referințe
1	padure	NU	10.000	18	239/3	-	

## Lungime Segmente

1) Valorile lungimilor segmentelor sunt obținute din proiecție în plan.

Punct început	X / Y	Punct sfârșit	X / Y	Lungime segment (** (m)
1	554.830,62 396.230,09	2	554.849,15 396.211,85	26.001
2	554.849,15 396.211,85	3	554.939,71 396.260,02	102.574
3	554.939,71 396.260,02	4	554.936,36 396.265,0	6.002
4	554.936,36 396.265,0	5	554.924,36 396.270,7	13.285
5	554.924,36 396.270,7	6	554.864,56 396.328,74	83.335

Punct început	X / Y	Punct sfârșit	X / Y	Lungime segment (** (m)
6	554.864,56 396.328,74	7	554.771,68 396.279,86	104.957
7	554.771,68 396.279,86	8	554.772,99 396.278,26	2.068
8	554.772,99 396.278,26	9	554.799,21 396.249,61	38.837
9	554.799,21 396.249,61	1	554.830,62 396.230,09	36.981

\*\* Lungimile segmentelor sunt determinate în planul de proiecție Stereo 70 și sunt rotunjite la 1 milimetru.

\*\*\* Distanța dintre puncte este formată din segmente cumulate ce sunt mai mici decât valoarea 1 milimetru.

Neutilizabil în Circuitul Civil



**DATE DESPRE IMOBILUL NR. 10009**

Oficiul de Cadastru și Publicitate Imobiliară PRAHOVA  
Biroul de Cadastru și Publicitate Imobiliară Câmpina

**A. Partea I. Descrierea imobilului**

TEREN Extravilan

Adresa: Jud. Prahova, TARLA 1, PARCELĂ 8/3

Nr. Crt	Nr cadastral Nr. topografic	Suprafața* (mp)	Observații / Referințe
A1	21295	1.942	Sector cadastral:1 Teren neimprejmuit;

**B. Partea II. Proprietari și acte**

Inscrieri privitoare la dreptul de proprietate și alte drepturi reale	Referințe
<b>19019 / 15/06/2015</b>	
Act Administrativ nr. 211800, din 02/06/2015 emis de CJSDPAT PRAHOVA;	
B1 Intabulare, drept de PROPRIETATE, dobândit prin Constituire, cota actuala 1/1, cota initiala 1/1 1) TIFIGIU ELENA	A1

**C. Partea III. SARCINI .**

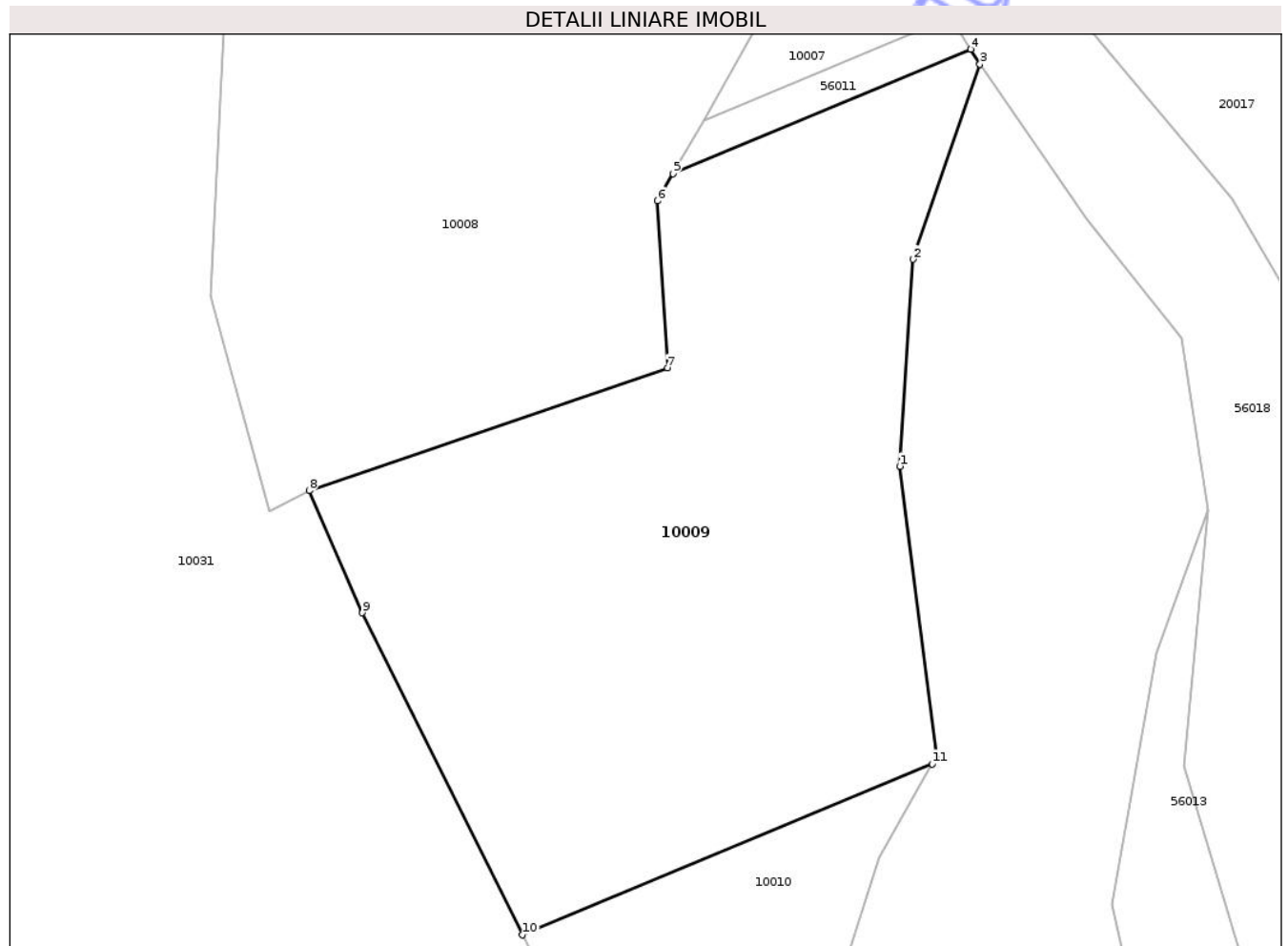
Inscrieri privind dezmembramintele dreptului de proprietate, drepturi reale de garanție și sarcini	Referințe
NU SUNT	

## Anexa Nr. 1 La Partea I

## Teren

Nr cadastral	Suprafața (mp)*	Observații / Referințe
21295	1.942	

\* Suprafața este determinată în planul de proiecție Stereo 70.



## Date referitoare la teren

Crt	Categorie folosință	Intra vilan	Suprafața (mp)	Tarla	Parcelă	Nr. topo	Observații / Referințe
1	faneata	NU	1.942	1	8/3	-	

## Lungime Segmente

1) Valorile lungimilor segmentelor sunt obținute din proiecție în plan.

Punct început	X / Y	Punct sfârșit	X / Y	Lungime segment (** (m)
1	554.920,319 398.359,768	2	554.921,354 398.376,133	16.398
2	554.921,354 398.376,133	3	554.926,659 398.391,554	16.308
3	554.926,659 398.391,554	4	554.925,938 398.392,756	1.402
4	554.925,938 398.392,756	5	554.902,347 398.382,914	25.562
5	554.902,347 398.382,914	6	554.901,143 398.380,749	2.477

Punct început	X / Y	Punct sfârșit	X / Y	Lungime segment (** (m)
6	554.901,143 398.380,749	7	554.901,916 398.367,572	13.2
7	554.901,916 398.367,572	8	554.873,546 398.357,836	29.994
8	554.873,546 398.357,836	9	554.877,764 398.348,187	10.531
9	554.877,764 398.348,187	10	554.890,446 398.322,707	28.462
10	554.890,446 398.322,707	11	554.922,872 398.336,235	35.135
11	554.922,872 398.336,235	12	554.923,204 398.336,829	0.68
12	554.923,204 398.336,829	1	554.920,319 398.359,768	23.12

\*\* Lungimile segmentelor sunt determinate în planul de proiecție Stereo 70 și sunt rotunjite la 1 milimetru.

\*\*\* Distanța dintre puncte este formată din segmente cumulate ce sunt mai mici decât valoarea 1 milimetru.



**DATE DESPRE IMOBILUL NR. 10012**

Oficiul de Cadastru și Publicitate Imobiliară PRAHOVA  
Biroul de Cadastru și Publicitate Imobiliară Câmpina

**A. Partea I. Descrierea imobilului**

TEREN Extravilan

Adresa: Jud. Prahova, TARLA 1, PARCELĂ 13/1

Nr. Crt	Nr cadastral Nr. topografic	Suprafața* (mp)	Observații / Referințe
A1	24305	2.500	Sector cadastral:1 Teren neimprejmuit;

**B. Partea II. Proprietari și acte**

Inscrieri privitoare la dreptul de proprietate și alte drepturi reale		Referințe
<b>46346 / 28/09/2023</b>		
Act Administrativ nr. 216601, din 19/09/2023 emis de CJSDPAT PRAHOVA;		
B1	Intabulare, drept de PROPRIETATE, dobandit prin Reconstituire, cota actuala 1/1, cota initiala 1/1 1) <b>TOADER ELENA</b> , in indiviziune 2) <b>BREBEANU MARIA</b> , in indiviziune 3) <b>SAFTA FLOAREA</b> , in indiviziune 4) <b>TOADER PETRE</b> , in indiviziune 5) <b>TOADER CONSTANTIN</b> , in indiviziune	A1

**C. Partea III. SARCINI .**

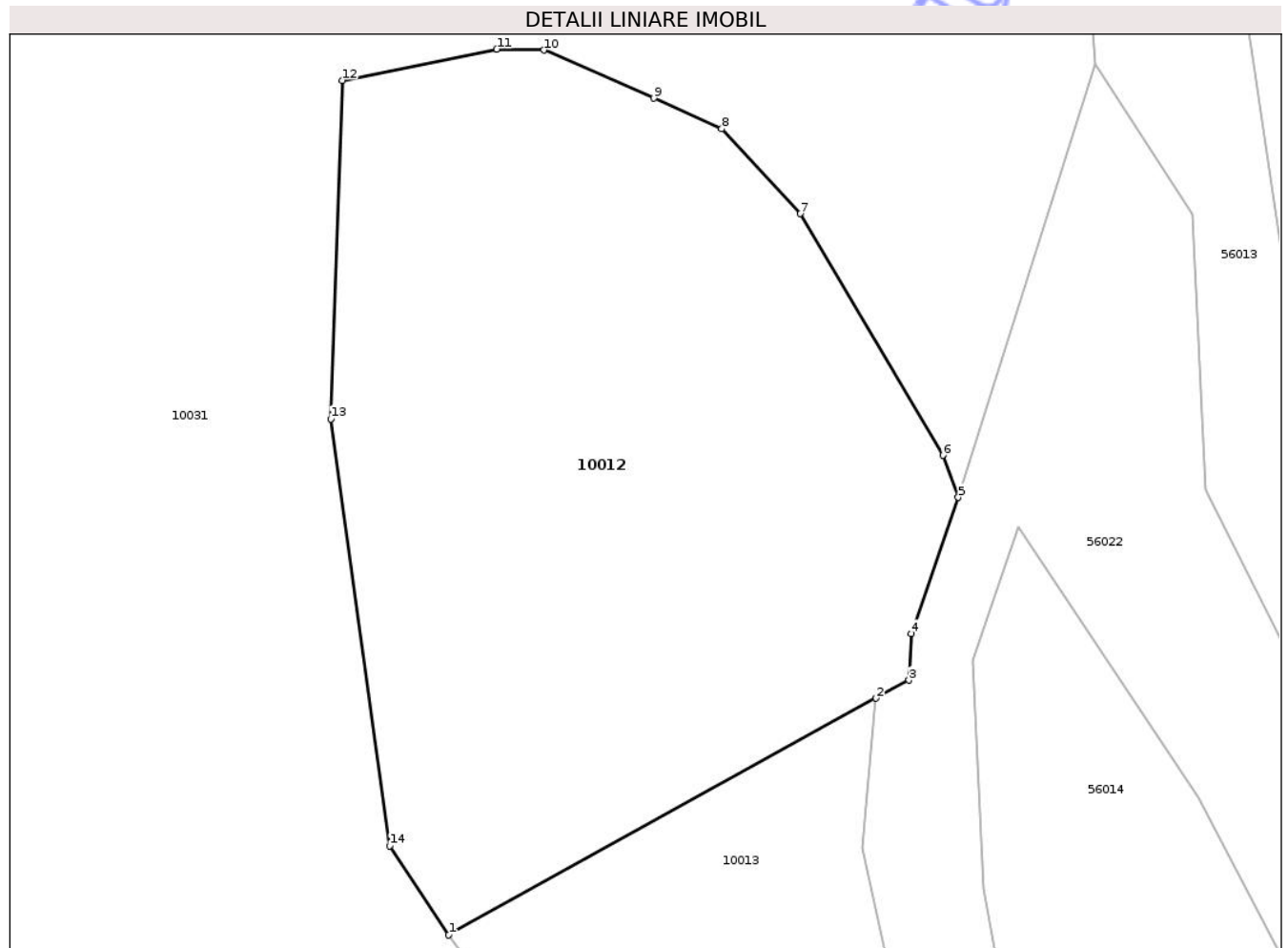
Inscrieri privind dezmembramintele dreptului de proprietate, drepturi reale de garanție și sarcini	Referințe
NU SUNT	

## Anexa Nr. 1 La Partea I

## Teren

Nr cadastral	Suprafața (mp)*	Observații / Referințe
24305	2.500	

\* Suprafața este determinată în planul de proiecție Stereo 70.



## Date referitoare la teren

Crt	Categorie folosință	Intra vilan	Suprafața (mp)	Tarla	Parcelă	Nr. topo	Observații / Referințe
1	faneata	NU	2.500	1	13/1	-	

## Lungime Segmente

1) Valorile lungimilor segmentelor sunt obținute din proiecție în plan.

Punct început	X / Y	Punct sfârșit	X / Y	Lungime segment (** (m)
1	554.965,495 398.061,532	2	554.999,75 398.080,47	39.142
2	554.999,75 398.080,47	3	555.002,376 398.081,922	3.0
3	555.002,376 398.081,922	4	555.002,579 398.085,654	3.738
4	555.002,579 398.085,654	5	555.006,323 398.096,547	11.518
5	555.006,323 398.096,547	6	555.005,093 398.099,907	3.578

Punct început	X / Y	Punct sfârșit	X / Y	Lungime segment (** (m)
6	555.005,093 398.099,907	7	554.993,691 398.119,24	22.445
7	554.993,691 398.119,24	8	554.987,387 398.126,044	9.275
8	554.987,387 398.126,044	9	554.981,933 398.128,478	5.972
9	554.981,933 398.128,478	10	554.973,137 398.132,336	9.605
10	554.973,137 398.132,336	11	554.969,347 398.132,404	3.791
11	554.969,347 398.132,404	12	554.957,003 398.129,916	12.592
12	554.957,003 398.129,916	13	554.956,057 398.102,824	27.109
13	554.956,057 398.102,824	14	554.960,759 398.068,655	34.491
14	554.960,759 398.068,655	1	554.965,495 398.061,532	8.554

\*\* Lungimile segmentelor sunt determinate în planul de proiecție Stereo 70 și sunt rotunjite la 1 milimetru.

\*\*\* Distanța dintre puncte este formată din segmente cumulate ce sunt mai mici decât valoarea 1 milimetru.



**DATE DESPRE IMOBILUL NR. 10024**

Oficiul de Cadastru și Publicitate Imobiliară PRAHOVA  
Biroul de Cadastru și Publicitate Imobiliară Câmpina

**A. Partea I. Descrierea imobilului**

TEREN Extravilan

Adresa: Jud. Prahova, TARLA 1, PARCELĂ 16/2

Nr. Crt	Nr cadastral Nr. topografic	Suprafața* (mp)	Observații / Referințe
A1	21973	2.500	Sector cadastral:1 Teren neimprejmuit;

**B. Partea II. Proprietari și acte**

Inscrieri privitoare la dreptul de proprietate și alte drepturi reale	Referințe
<b>12487 / 25/03/2024</b>	
Act Notarial nr. 367, din 22/03/2024 emis de BNP Dragan Florentina Victoria;	
B17 Intabulare, drept de PROPRIETATE, dobandit prin Conventie, cota actuala 1/1, cota initiala 1/1	A1
1) DANCIU FLORINA LILIANA	

**C. Partea III. SARCINI .**

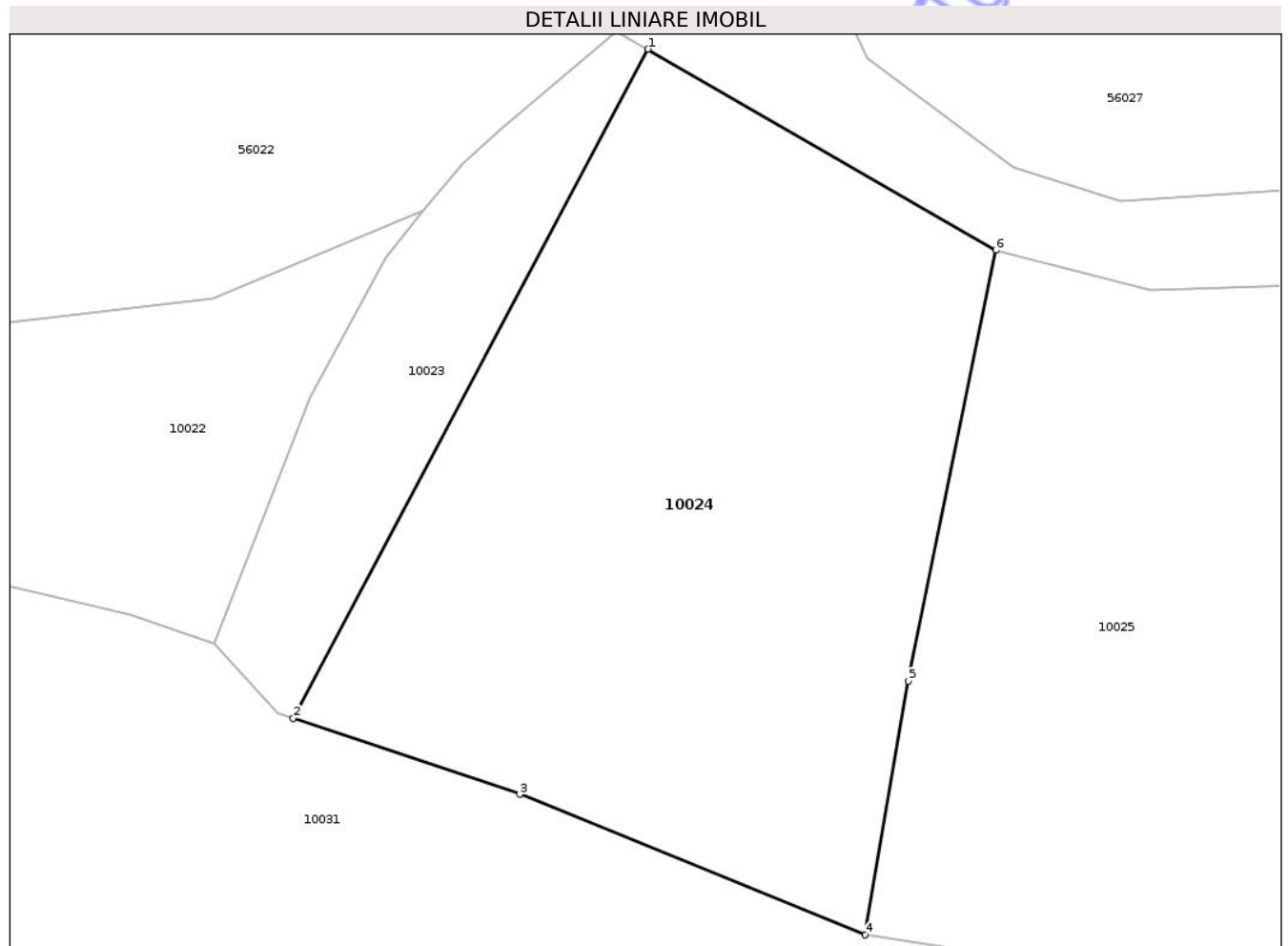
Inscrieri privind dezmembramintele dreptului de proprietate, drepturi reale de garanție și sarcini	Referințe
NU SUNT	

## Anexa Nr. 1 La Partea I

## Teren

Nr cadastral	Suprafața (mp)*	Observații / Referințe
21973	2.500	

\* Suprafața este determinată în planul de proiecție Stereo 70.



## Date referitoare la teren

Crt	Categorie folosință	Intra vilan	Suprafața (mp)	Tarla	Parcelă	Nr. topo	Observații / Referințe
1	faneata	NU	2.500	1	16/2	-	

## Lungime Segmente

1) Valorile lungimilor segmentelor sunt obținute din proiecție în plan.

Punct început	X / Y	Punct sfârșit	X / Y	Lungime segment (** (m)
1	555.639,18 397.666,584	2	555.609,501 397.610,656	63.316
2	555.609,501 397.610,656	3	555.628,461 397.604,292	20.0
3	555.628,461 397.604,292	4	555.657,348 397.592,54	31.186
4	555.657,348 397.592,54	5	555.660,973 397.613,766	21.533
5	555.660,973 397.613,766	6	555.668,304 397.649,777	36.75

Punct început	X / Y	Punct sfârșit	X / Y	Lungime segment (** (m)
6	555.668,304 397.649,777	1	555.639,18 397.666,584	33.626

\*\* Lungimile segmentelor sunt determinate în planul de proiecție Stereo 70 și sunt rotunjite la 1 milimetru.

\*\*\* Distanța dintre puncte este formată din segmente cumulate ce sunt mai mici decât valoarea 1 milimetru.

Neutilizabil în Circuitul Civil



**DATE DESPRE IMOBILUL NR. 10026**

Oficiul de Cadastru și Publicitate Imobiliară PRAHOVA  
Biroul de Cadastru și Publicitate Imobiliară Câmpina

**A. Partea I. Descrierea imobilului**

TEREN Extravilan

Adresa: Jud. Prahova, Tarla: 1, Parcele: 16/4

Nr. Crt	Nr cadastral Nr. topografic	Suprafața* (mp)	Observații / Referințe
A1	24368	2.500	Sector cadastral:1 Teren neimprejmuit;

**B. Partea II. Proprietari și acte**

Inscrieri privitoare la dreptul de proprietate și alte drepturi reale	Referințe
<b>12669 / 26/03/2024</b>	
Act Administrativ nr. 216909, din 11/03/2024 emis de CJSDPAT PRAHOVA;	
B1	A1
Intabulare, drept de PROPRIETATE, dobandit prin Reconstituire, cota actuala 1/1, cota initiala 1/1	
1) UNGUREANU DUMITRU	

**C. Partea III. SARCINI .**

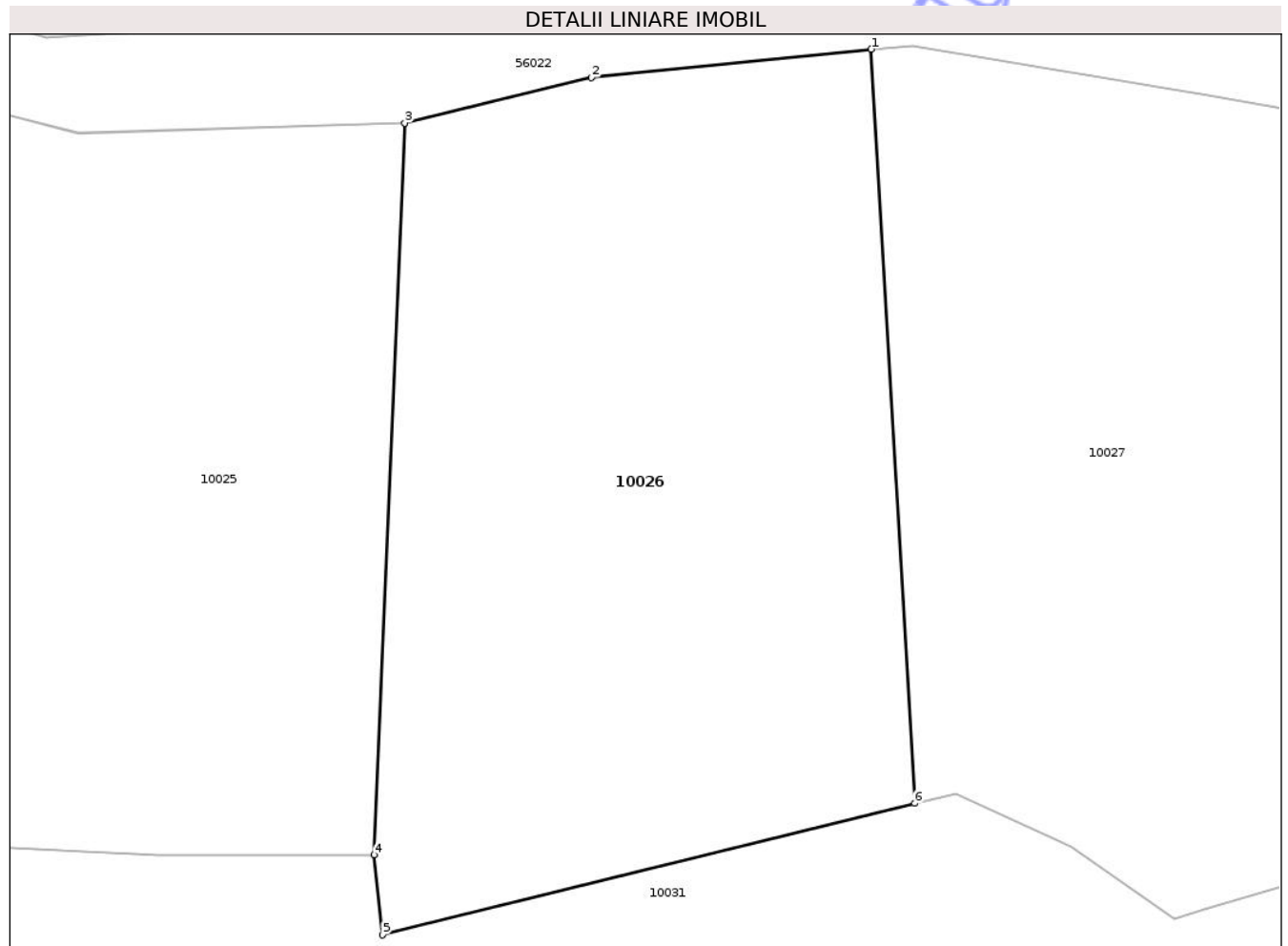
Inscrieri privind dezmembramintele dreptului de proprietate, drepturi reale de garanție și sarcini	Referințe
NU SUNT	

## Anexa Nr. 1 La Partea I

## Teren

Nr cadastral	Suprafața (mp)*	Observații / Referințe
24368	2.500	

\* Suprafața este determinată în planul de proiecție Stereo 70.



## Date referitoare la teren

Crt	Categorie folosință	Intra vilan	Suprafața (mp)	Tarla	Parcelă	Nr. topo	Observații / Referințe
1	faneata	NU	2.500	1	16/4	-	

## Lungime Segmente

1) Valorile lungimilor segmentelor sunt obținute din proiecție în plan.

Punct început	X / Y	Punct sfârșit	X / Y	Lungime segment (** (m)
1	555.744,008 397.653,051	2	555.721,867 397.650,827	22.253
2	555.721,867 397.650,827	3	555.707,116 397.647,22	15.185
3	555.707,116 397.647,22	4	555.704,701 397.589,41	57.861
4	555.704,701 397.589,41	5	555.705,346 397.583,081	6.362
5	555.705,346 397.583,081	6	555.747,454 397.593,475	43.372

Punct început	X / Y	Punct sfârșit	X / Y	Lungime segment (** (m)
6	555.747,454 397.593,475	1	555.744,008 397.653,051	59.675

\*\* Lungimile segmentelor sunt determinate în planul de proiecție Stereo 70 și sunt rotunjite la 1 milimetru.

\*\*\* Distanța dintre puncte este formată din segmente cumulate ce sunt mai mici decât valoarea 1 milimetru.

Neutilizabil în Circuitul Civil



**DATE DESPRE IMOBILUL NR. 10029**

Oficiul de Cadastru și Publicitate Imobiliară PRAHOVA  
Biroul de Cadastru și Publicitate Imobiliară Câmpina

**A. Partea I. Descrierea imobilului**

TEREN Extravilan

Adresa: Jud. Prahova, TARLA 1, PARCELĂ 16/7

Nr. Crt	Nr cadastral Nr. topografic	Suprafața* (mp)	Observații / Referințe
A1	24298	2.500	Sector cadastral:1 Teren neimprejmuit;

**B. Partea II. Proprietari și acte**

Inscrieri privitoare la dreptul de proprietate și alte drepturi reale	Referințe
<b>38334 / 09/08/2023</b>	
Act Administrativ nr. 216545, din 28/07/2023 emis de CJSDPAT PRAHOVA;	
B1	A1
Intabulare, drept de PROPRIETATE, dobandit prin Reconstituire, cota actuala 1/1, cota initiala 1/1	
1) <b>BUMBACEA TOMA</b>	

**C. Partea III. SARCINI .**

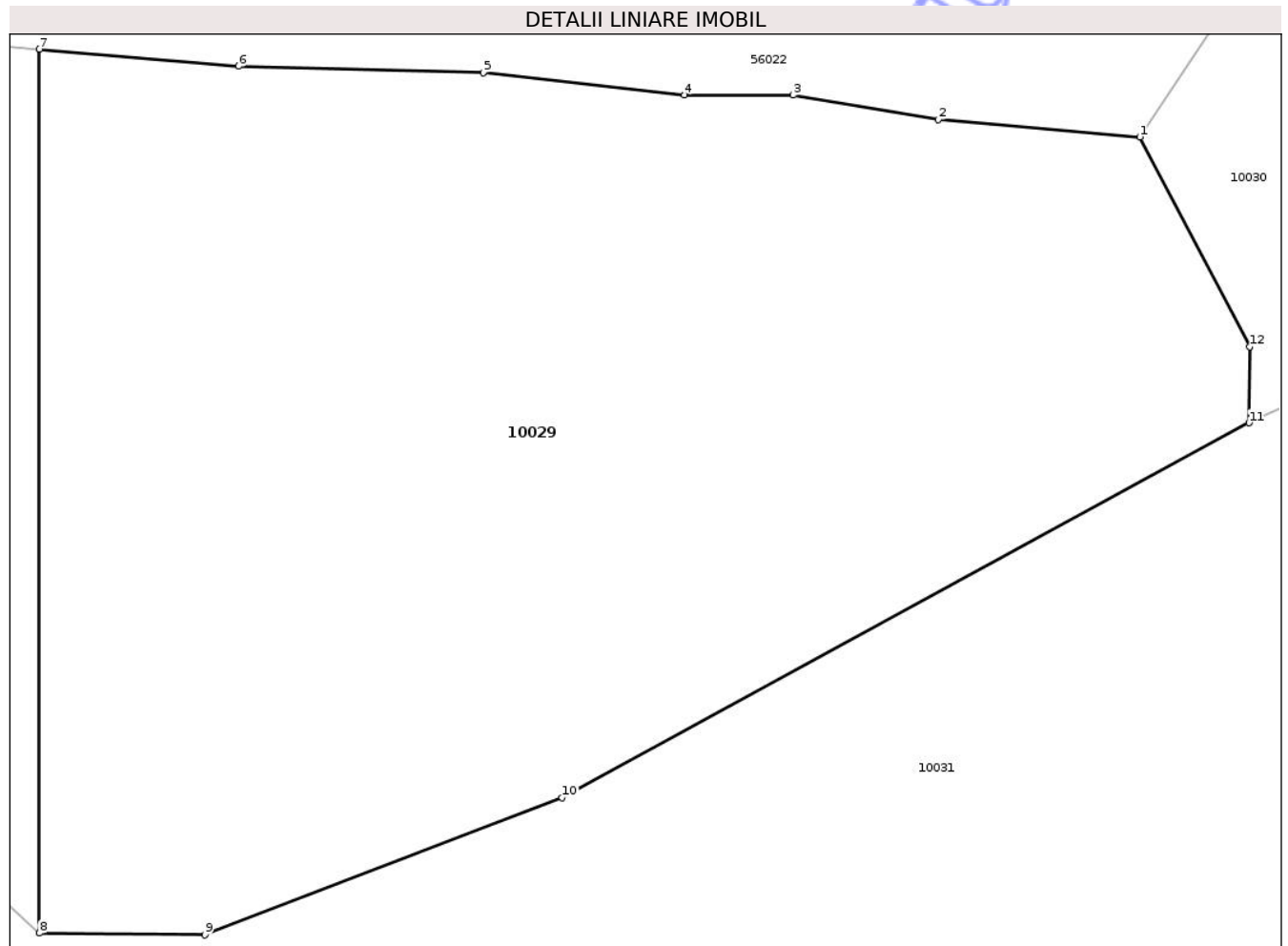
Inscrieri privind dezmembramintele dreptului de proprietate, drepturi reale de garanție și sarcini	Referințe
NU SUNT	

## Anexa Nr. 1 La Partea I

## Teren

Nr cadastral	Suprafața (mp)*	Observații / Referințe
24298	2.500	

\* Suprafața este determinată în planul de proiecție Stereo 70.



## Date referitoare la teren

Crt	Categorie folosință	Intra vilan	Suprafața (mp)	Tarla	Parcelă	Nr. topo	Observații / Referințe
1	faneata	NU	2.500	1	16/7	-	

## Lungime Segmente

1) Valorile lungimilor segmentelor sunt obținute din proiecție în plan.

Punct început	X / Y	Punct sfârșit	X / Y	Lungime segment (** (m)
1	556.025,311 397.632,893	2	556.013,729 397.633,885	11.624
2	556.013,729 397.633,885	3	556.005,416 397.635,292	8.431
3	556.005,416 397.635,292	4	555.999,175 397.635,303	6.241
4	555.999,175 397.635,303	5	555.987,639 397.636,589	11.607
5	555.987,639 397.636,589	6	555.973,573 397.636,95	14.071

Punct început	X / Y	Punct sfârșit	X / Y	Lungime segment (** (m)
6	555.973,573 397.636,95	7	555.962,153 397.637,925	11.462
7	555.962,153 397.637,925	8	555.962,138 397.587,251	50.674
8	555.962,138 397.587,251	9	555.971,642 397.587,154	9.504
9	555.971,642 397.587,154	10	555.992,144 397.595,013	21.957
10	555.992,144 397.595,013	11	556.031,572 397.616,512	44.909
11	556.031,572 397.616,512	12	556.031,613 397.620,873	4.361
12	556.031,613 397.620,873	1	556.025,311 397.632,893	13.572

\*\* Lungimile segmentelor sunt determinate în planul de proiecție Stereo 70 și sunt rotunjite la 1 milimetru.

\*\*\* Distanța dintre puncte este formată din segmente cumulate ce sunt mai mici decât valoarea 1 milimetru.



**DATE DESPRE IMOBILUL NR. 29000**

Oficiul de Cadastru și Publicitate Imobiliară PRAHOVA  
Biroul de Cadastru și Publicitate Imobiliară Câmpina

**A. Partea I. Descrierea imobilului**

TEREN Extravilan

Adresa: Jud. Prahova, Tarla: 21, Parcele: 288/5

Nr. Crt	Nr cadastral Nr. topografic	Suprafața* (mp)	Observații / Referințe
A1	23751	896	Sector cadastral:29 Teren neimprejmuit;

**B. Partea II. Proprietari și acte**

Inscrieri privitoare la dreptul de proprietate și alte drepturi reale		Referințe
<b>43743 / 28/10/2021</b>		
Act Administrativ nr. 215474, din 15/10/2021 emis de CJSDPAT PRAHOVA;		
B1	Intabulare, drept de PROPRIETATE, dobandit prin Reconstituire, cota actuala 1/1, cota initiala 1/1 1) COJOCARU TUDOR 2) CRISTESCU TIEA 3) COJOCARU VASILE 4) COJOCARU PETRE 5) COJOCARU PAVEL, in indiviziune	A1
<b>45632 / 10/11/2021</b>		
Act Administrativ nr. 43743, din 28/10/2021 emis de BCPI CAMPINA;		
B2	se indreapta eroarea materiala strecurata in incheierea nr 43743 din 28.10.2021 emisa de BCPI CAMPINA in sensul ca proprietari ai imobilului sunt COJOCARU TUDOR, CRISTESCU TIEA, COJOCARU VASILE, COJOCARU PETRE si COJOCARU PAVEL si nu numai Cojocaru Tudor, Cristescu Tiea si Cojocaru Vasile cum din eroare a fost scris	A1

**C. Partea III. SARCINI .**

Inscrieri privind dezmembramintele dreptului de proprietate, drepturi reale de garanție și sarcini	Referințe
NU SUNT	

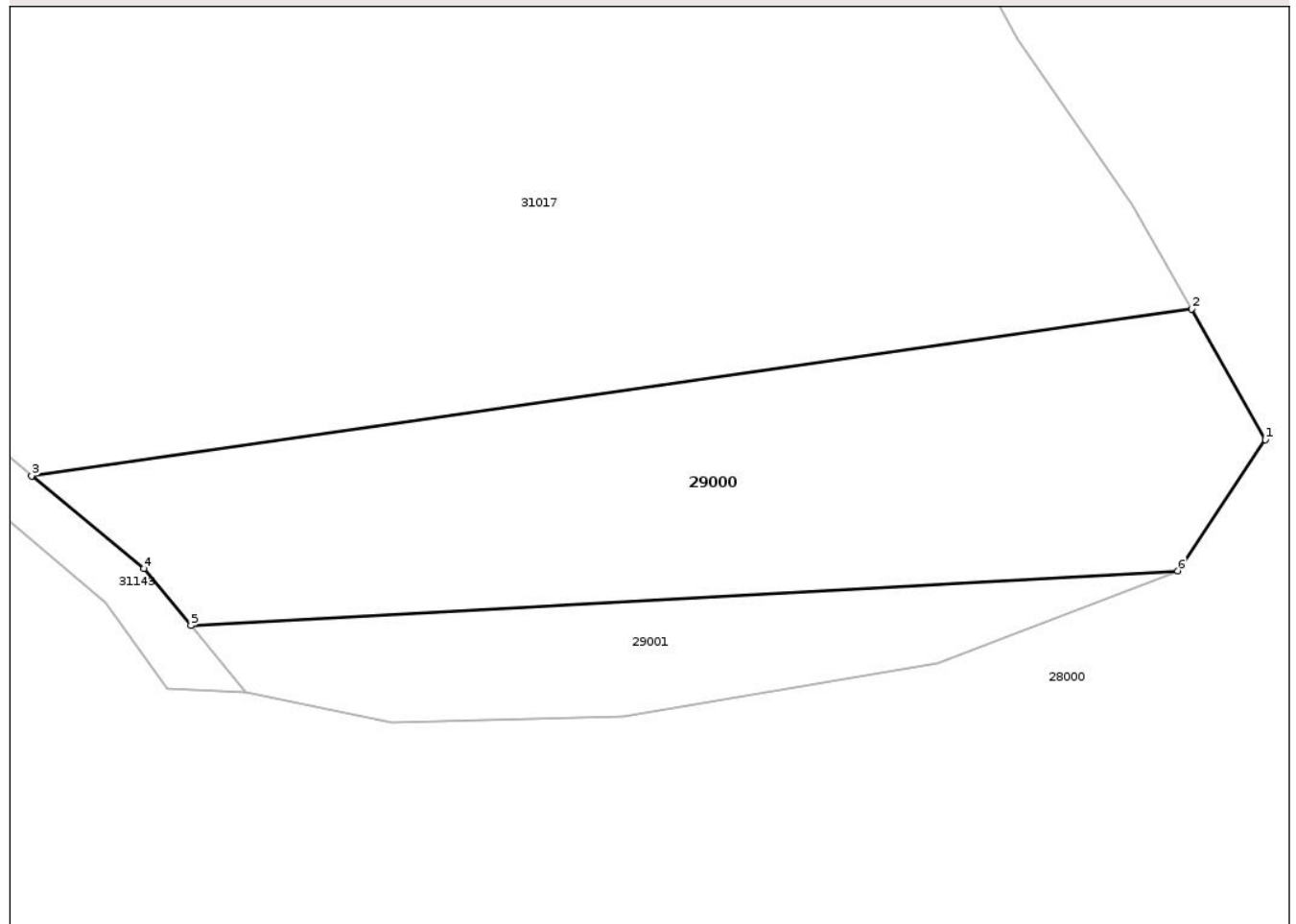
## Anexa Nr. 1 La Partea I

## Teren

Nr cadastral	Suprafața (mp)*	Observații / Referințe
23751	896	

\* Suprafața este determinată în planul de proiecție Stereo 70.

## DETALII LINIARE IMOBIL



## Date referitoare la teren

Crt	Categorie folosință	Intra vilan	Suprafața (mp)	Tarla	Parcelă	Nr. topo	Observații / Referințe
1	faneata	NU	896	21	288/5	-	

## Lungime Segmente

1) Valorile lungimilor segmentelor sunt obținute din proiecție în plan.

Punct început	X / Y	Punct sfârșit	X / Y	Lungime segment (** (m)
1	557.164,801 393.062,278	2	557.160,275 393.070,278	9.192
2	557.160,275 393.070,278	3	557.089,12 393.060,056	71.885
3	557.089,12 393.060,056	4	557.095,998 393.054,386	8.914
4	557.095,998 393.054,386	5	557.098,892 393.050,886	4.541
5	557.098,892 393.050,886	6	557.159,43 393.054,236	60.631

Punct început	X / Y	Punct sfârșit	X / Y	Lungime segment (** (m)
6	557.159,43 393.054,236	1	557.164,801 393.062,278	9.671

\*\* Lungimile segmentelor sunt determinate în planul de proiecție Stereo 70 și sunt rotunjite la 1 milimetru.

\*\*\* Distanța dintre puncte este formată din segmente cumulate ce sunt mai mici decât valoarea 1 milimetru.

Neutilizabil în Circuitul Civil



**DATE DESPRE IMOBILUL NR. 20002**

Oficiul de Cadastru și Publicitate Imobiliară PRAHOVA  
Biroul de Cadastru și Publicitate Imobiliară Câmpina

**A. Partea I. Descrierea imobilului**

TEREN Extravilan

Adresa: Jud. Prahova, TARLA: 2, PARCELA: 39/3

Nr. Crt	Nr cadastral Nr. topografic	Suprafața* (mp)	Observații / Referințe
A1	22398	2.500	Sector cadastral:2 Teren neimprejmuit;

**B. Partea II. Proprietari și acte**

Inscrieri privitoare la dreptul de proprietate și alte drepturi reale		Referințe
<b>16850 / 01/07/2020</b>		
Act Administrativ nr. 214788, din 11/06/2020 emis de CJSDPAT PRAHOVA;		
B1	Intabulare, drept de PROPRIETATE in indiviziune, dobandit prin Reconstituire, cota actuala 1/1, cota initiala 1/1	A1
	1) <b>PREDOIU FLOAREA</b> , in indiviziune 2) <b>SUCHIU VIȚA</b> , in indiviziune 3) <b>IARCA VASILE</b> , in indiviziune 4) <b>IARCA GHEORGHE</b> , in indiviziune	

**C. Partea III. SARCINI .**

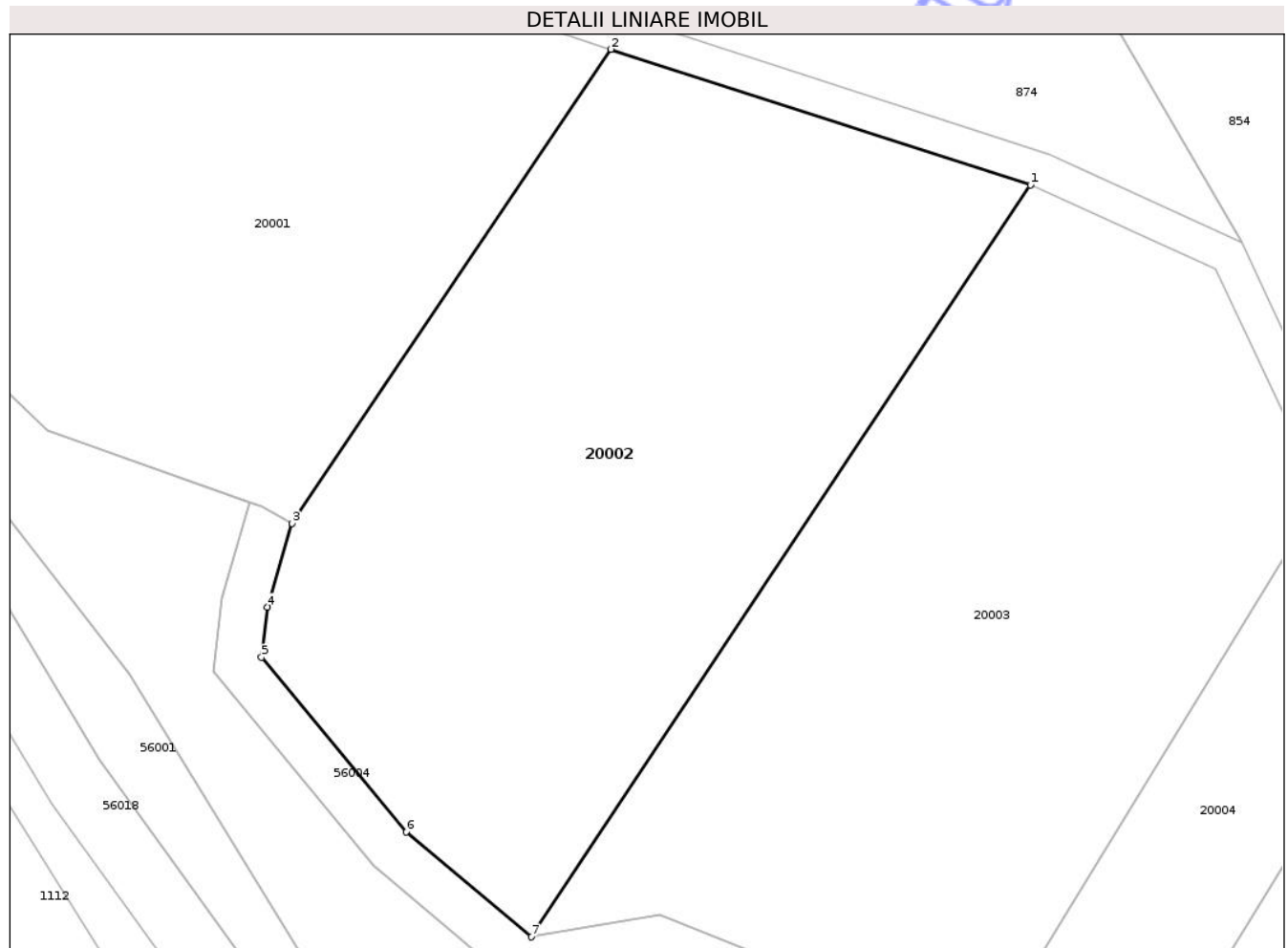
Inscrieri privind dezmembramintele dreptului de proprietate, drepturi reale de garanție și sarcini	Referințe
NU SUNT	

## Anexa Nr. 1 La Partea I

## Teren

Nr cadastral	Suprafața (mp)*	Observații / Referințe
22398	2.500	

\* Suprafața este determinată în planul de proiecție Stereo 70.



## Date referitoare la teren

Crt	Categorie folosință	Intra vilan	Suprafața (mp)	Tarla	Parcelă	Nr. topo	Observații / Referințe
1	faneata	NU	2.500	2	39/3	-	

## Lungime Segmente

1) Valorile lungimilor segmentelor sunt obținute din proiecție în plan.

Punct început	X / Y	Punct sfârșit	X / Y	Lungime segment (** (m)
1	554.558,445 398.919,266	2	554.522,482 398.930,894	37.796
2	554.522,482 398.930,894	3	554.495,122 398.890,292	48.96
3	554.495,122 398.890,292	4	554.493,013 398.883,123	7.473
4	554.493,013 398.883,123	5	554.492,515 398.878,81	4.342
5	554.492,515 398.878,81	6	554.504,918 398.863,849	19.434

Punct început	X / Y	Punct sfârșit	X / Y	Lungime segment (** (m)
6	554.504,918 398.863,849	7	554.515,667 398.854,867	14.008
7	554.515,667 398.854,867	1	554.558,445 398.919,266	77.312

\*\* Lungimile segmentelor sunt determinate în planul de proiecție Stereo 70 și sunt rotunjite la 1 milimetru.

\*\*\* Distanța dintre puncte este formată din segmente cumulate ce sunt mai mici decât valoarea 1 milimetru.

Neutilizabil în Circuitul Civil



**DATE DESPRE IMOBILUL NR. 10004**

Oficiul de Cadastru și Publicitate Imobiliară PRAHOVA  
Biroul de Cadastru și Publicitate Imobiliară Câmpina

**A. Partea I. Descrierea imobilului**

TEREN Extravilan

Adresa: Jud. Prahova, TARLA -, PARCELĂ -

Nr. Crt	Nr cadastral Nr. topografic	Suprafața* (mp)	Observații / Referințe
A1		34.537	Sector cadastral:1 Teren neimprejmuit;

**B. Partea II. Proprietari și acte**

Inscrieri privitoare la dreptul de proprietate și alte drepturi reale		Referințe
/		
Act Normativ nr. 7, din 13/03/1996 emis de PARLAMENTUL ROMÂNIEI;		
B1	Inscrierea posesiei, drept de PROPRIETATE, dobândit prin Lege, cota actuala 1/1, cota initiala 1/1 1) NEIDENTIFICAT NEIDENTIFICAT	A1
B2	Se notează PROPRIETAR NEIDENTIFICAT conform art 13, alin 15	A1

**C. Partea III. SARCINI .**

Inscrieri privind dezmembramintele dreptului de proprietate, drepturi reale de garanție și sarcini	Referințe
NU SUNT	

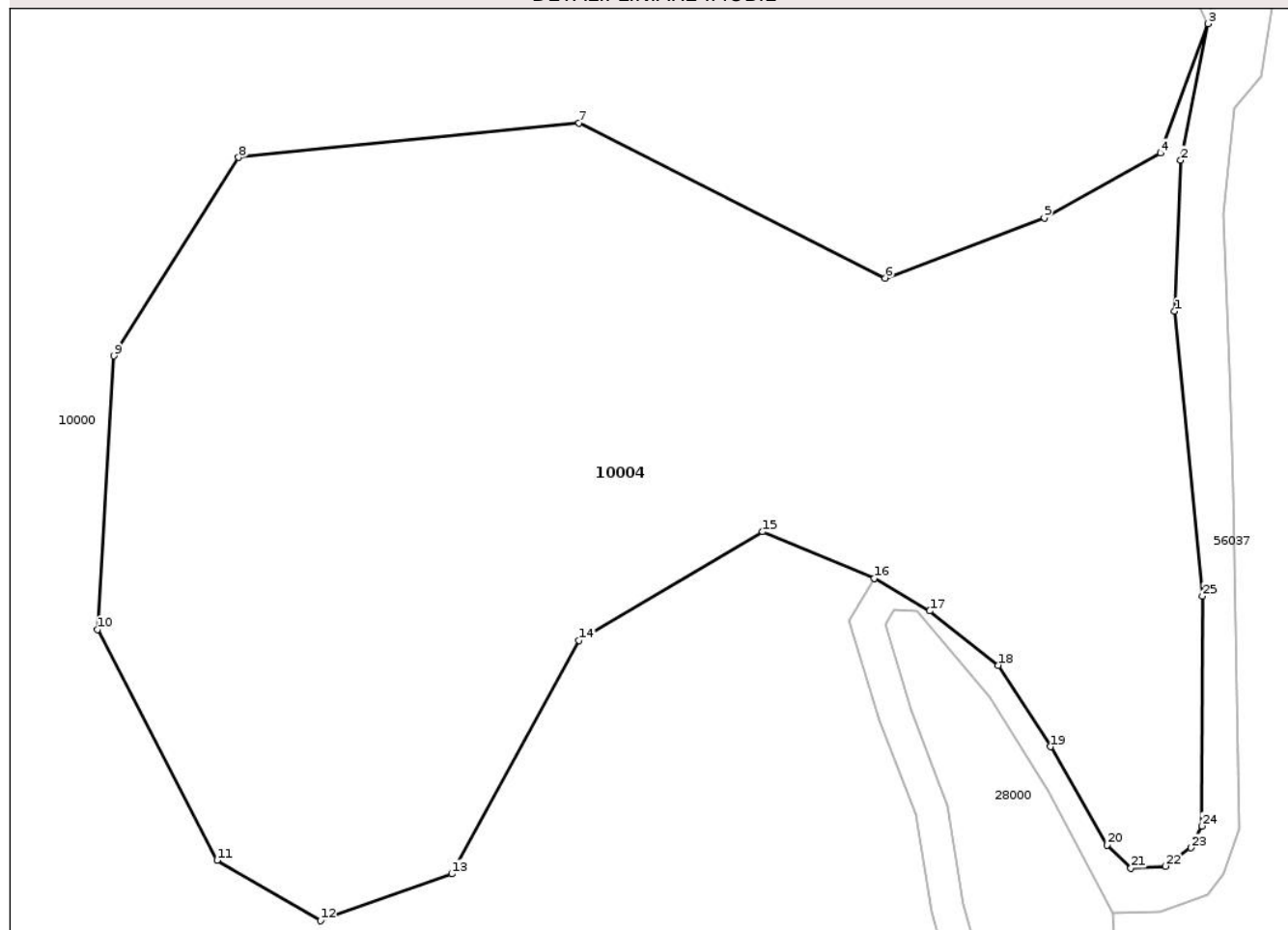
## Anexa Nr. 1 La Partea I

## Teren

Nr cadastral	Suprafața (mp)*	Observații / Referințe
	34.537	

\* Suprafața este determinată în planul de proiecție Stereo 70.

## DETALII LINIARE IMOBIL



## Date referitoare la teren

Crt	Categorie folosință	Intra vilan	Suprafața (mp)	Tarla	Parcelă	Nr. topo	Observații / Referințe
1	pașune	NU	34.537	18	-	-	

## Lungime Segmente

1) Valorile lungimilor segmentelor sunt obținute din proiecție în plan.

Punct început	X / Y	Punct sfârșit	X / Y	Lungime segment (** (m)
1	554.886,27 395.858,862	2	554.887,756 395.895,647	36.815
3	554.894,453 395.928,862	4	554.882,902 395.897,372	33.542
5	554.854,548 395.881,627	6	554.815,694 395.866,932	41.54
7	554.741,136 395.904,719	8	554.658,178 395.896,322	83.382
9	554.627,724 395.848,038	10	554.623,737 395.781,405	66.752

Punct început	X / Y	Punct sfârșit	X / Y	Lungime segment (** (m)
2	554.887,756 395.895,647	3	554.894,453 395.928,862	33.884
4	554.882,902 395.897,372	5	554.854,548 395.881,627	32.432
6	554.815,694 395.866,932	7	554.741,136 395.904,719	83.587
8	554.658,178 395.896,322	9	554.627,724 395.848,038	57.086
10	554.623,737 395.781,405	11	554.652,927 395.725,229	63.307

Punct început	X / Y	Punct sfârșit	X / Y	Lungime segment (** (m)
11	554.652,927 395.725,229	12	554.678,13 395.710,534	29.174
13	554.710,092 395.721,927	14	554.741,136 395.778,761	64.76
15	554.785,897 395.805,178	16	554.813,136 395.793,909	29.478
17	554.826,58 395.785,919	18	554.843,274 395.772,706	21.291
19	554.856,001 395.752,885	20	554.869,885 395.728,936	27.683
21	554.875,671 395.723,32	22	554.884,1 395.723,815	8.444
23	554.890,216 395.728,275	24	554.892,861 395.733,56	5.91
25	554.893,082 395.789,548	1	554.886,27 395.858,862	69.647

Punct început	X / Y	Punct sfârșit	X / Y	Lungime segment (** (m)
12	554.678,13 395.710,534	13	554.710,092 395.721,927	33.932
14	554.741,136 395.778,761	15	554.785,897 395.805,178	51.975
16	554.813,136 395.793,909	17	554.826,58 395.785,919	15.639
18	554.843,274 395.772,706	19	554.856,001 395.752,885	23.555
20	554.869,885 395.728,936	21	554.875,671 395.723,32	8.063
22	554.884,1 395.723,815	23	554.890,216 395.728,275	7.569
24	554.892,861 395.733,56	25	554.893,082 395.789,548	55.988

\*\* Lungimile segmentelor sunt determinate în planul de proiecție Stereo 70 și sunt rotunjite la 1 milimetru.

\*\*\* Distanța dintre puncte este formată din segmente cumulate ce sunt mai mici decât valoarea 1 milimetru.



**DATE DESPRE IMOBILUL NR. 10005**

Oficiul de Cadastru și Publicitate Imobiliară PRAHOVA  
Biroul de Cadastru și Publicitate Imobiliară Câmpina

**A. Partea I. Descrierea imobilului**

TEREN Extravilan

Adresa: Jud. Prahova, TARLA 18, PARCELĂ 240

Nr. Crt	Nr cadastral Nr. topografic	Suprafața* (mp)	Observații / Referințe
A1		6.322	Sector cadastral:1 Teren neimprejmuit;

**B. Partea II. Proprietari și acte**

Inscrieri privitoare la dreptul de proprietate și alte drepturi reale		Referințe
/		
Act Normativ nr. 7, din 13/03/1996 emis de PARLAMENTUL ROMÂNIEI;		
B1	Inscrierea posesiei, drept de PROPRIETATE, dobândit prin Lege, cota actuala 1/1, cota initiala 1/1 1) NEIDENTIFICAT NEIDENTIFICAT	A1
B2	Se notează PROPRIETAR NEIDENTIFICAT conform art 13, alin 15	A1

**C. Partea III. SARCINI .**

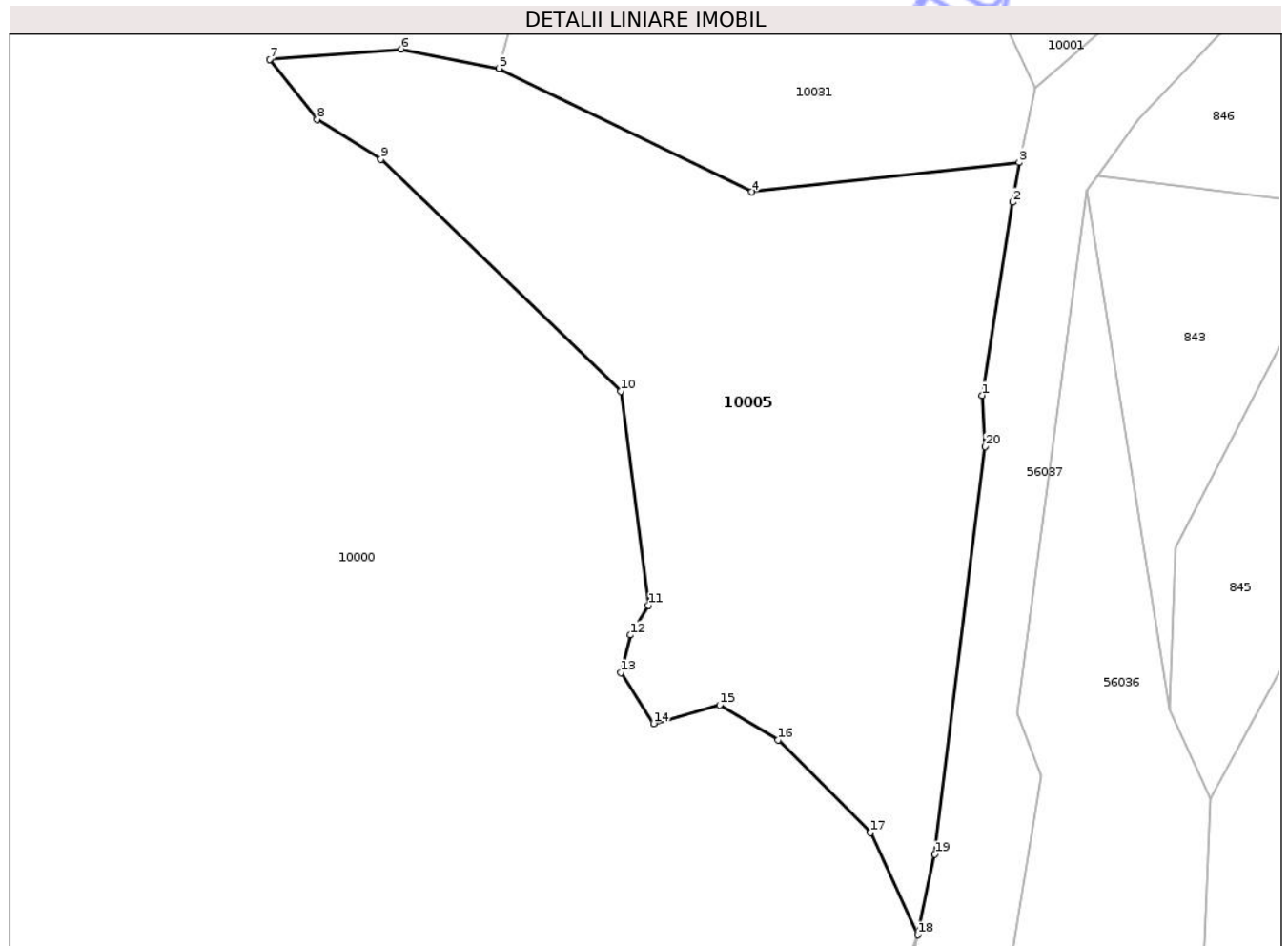
Inscrieri privind dezmembramintele dreptului de proprietate, drepturi reale de garanție și sarcini	Referințe
NU SUNT	

## Anexa Nr. 1 La Partea I

## Teren

Nr cadastral	Suprafața (mp)*	Observații / Referințe
	6.322	

\* Suprafața este determinată în planul de proiecție Stereo 70.



## Date referitoare la teren

Crt	Categorie folosință	Intra vilan	Suprafața (mp)	Tarla	Parcelă	Nr. topo	Observații / Referințe
1	pasune	NU	6.322	18	240	-	

## Lungime Segmente

1) Valorile lungimilor segmentelor sunt obținute din proiecție în plan.

Punct început	X / Y	Punct sfârșit	X / Y	Lungime segment (** (m)
1	554.904,33 396.011,95	2	554.909,101 396.041,72	30.15
2	554.909,101 396.041,72	3	554.910,06 396.047,82	6.175
3	554.910,06 396.047,82	4	554.868,81 396.043,29	41.498
4	554.868,81 396.043,29	5	554.829,815 396.062,345	43.402
5	554.829,815 396.062,345	6	554.814,739 396.065,283	15.36

Punct început	X / Y	Punct sfârșit	X / Y	Lungime segment (** (m)
6	554.814,739 396.065,283	7	554.794,523 396.063,727	20.276
7	554.794,523 396.063,727	8	554.801,756 396.054,452	11.762
8	554.801,756 396.054,452	9	554.811,646 396.048,323	11.635
9	554.811,646 396.048,323	10	554.848,607 396.012,582	51.415
10	554.848,607 396.012,582	11	554.852,908 395.979,642	33.22
11	554.852,908 395.979,642	12	554.850,137 395.975,05	5.363
12	554.850,137 395.975,05	13	554.848,612 395.969,243	6.004
13	554.848,612 395.969,243	14	554.853,683 395.961,415	9.327
14	554.853,683 395.961,415	15	554.863,877 395.964,278	10.588
15	554.863,877 395.964,278	16	554.872,924 395.958,871	10.54
16	554.872,924 395.958,871	17	554.887,102 395.944,606	20.112
17	554.887,102 395.944,606	18	554.894,453 395.928,862	17.376
18	554.894,453 395.928,862	19	554.897,07 395.941,27	12.681
19	554.897,07 395.941,27	20	554.904,83 396.004,06	63.268
20	554.904,83 396.004,06	1	554.904,33 396.011,95	7.906

\*\* Lungimile segmentelor sunt determinate în planul de proiecție Stereo 70 și sunt rotunjite la 1 milimetru.

\*\*\* Distanța dintre puncte este formată din segmente cumulate ce sunt mai mici decât valoarea 1 milimetru.



**DATE DESPRE IMOBILUL NR. 10007**

Oficiul de Cadastru și Publicitate Imobiliară PRAHOVA  
Biroul de Cadastru și Publicitate Imobiliară Câmpina

**A. Partea I. Descrierea imobilului**

TEREN Extravilan

Adresa: Jud. Prahova, TARLA 1, PARCELĂ 8/1

Nr. Crt	Nr cadastral Nr. topografic	Suprafața* (mp)	Observații / Referințe
A1		1.096	Sector cadastral:1 Teren neimprejmuit;

**B. Partea II. Proprietari și acte**

Inscrieri privitoare la dreptul de proprietate și alte drepturi reale		Referințe
/		
Act Normativ nr. 7, din 13/03/1996 emis de PARLAMENTUL ROMÂNIEI;		
B1	Inscrierea posesiei, drept de PROPRIETATE, dobândit prin Lege, cota actuala 1/1, cota initiala 1/1 1) NEIDENTIFICAT NEIDENTIFICAT	A1
B2	Se notează PROPRIETAR NEIDENTIFICAT, rezerva comisiei locale de fond funciar - conform art 13, alin 14	A1

**C. Partea III. SARCINI .**

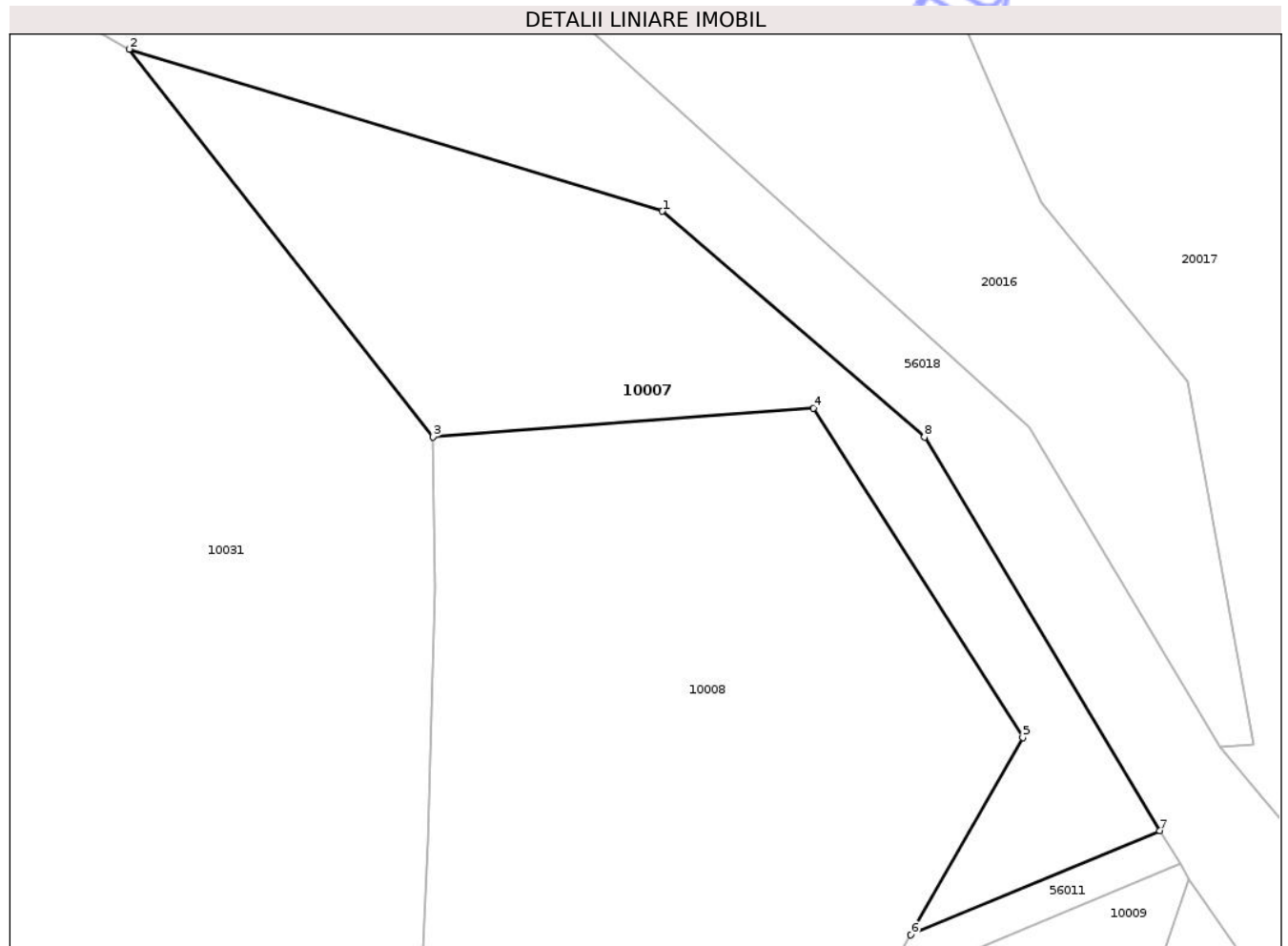
Inscrieri privind dezmembramintele dreptului de proprietate, drepturi reale de garanție și sarcini	Referințe
NU SUNT	

## Anexa Nr. 1 La Partea I

## Teren

Nr cadastral	Suprafața (mp)*	Observații / Referințe
	1.096	

\* Suprafața este determinată în planul de proiecție Stereo 70.



## Date referitoare la teren

Crt	Categorie folosință	Intra vilan	Suprafața (mp)	Tarla	Parcelă	Nr. topo	Observații / Referințe
1	faneata	NU	1.096	1	8/1	-	

## Lungime Segmente

1) Valorile lungimilor segmentelor sunt obținute din proiecție în plan.

Punct început	X / Y	Punct sfârșit	X / Y	Lungime segment (** (m)
1	554.885,202 398.444,026	2	554.843,223 398.456,767	43.869
2	554.843,223 398.456,767	3	554.867,157 398.426,283	38.756
3	554.867,157 398.426,283	4	554.897,108 398.428,542	30.036
4	554.897,108 398.428,542	5	554.913,567 398.402,662	30.671
5	554.913,567 398.402,662	6	554.904,768 398.387,143	17.839

Punct început	X / Y	Punct sfârșit	X / Y	Lungime segment (** (m)
6	554.904,768 398.387,143	7	554.924,376 398.395,317	21.243
7	554.924,376 398.395,317	8	554.905,826 398.426,27	36.085
8	554.905,826 398.426,27	1	554.885,202 398.444,026	27.214

\*\* Lungimile segmentelor sunt determinate în planul de proiecție Stereo 70 și sunt rotunjite la 1 milimetru.

\*\*\* Distanța dintre puncte este formată din segmente cumulate ce sunt mai mici decât valoarea 1 milimetru.

Neutilizabil în Circuitul Civil



**DATE DESPRE IMOBILUL NR. 10008**

Oficiul de Cadastru și Publicitate Imobiliară PRAHOVA  
Biroul de Cadastru și Publicitate Imobiliară Câmpina

**A. Partea I. Descrierea imobilului**

TEREN Extravilan

Adresa: Jud. Prahova, TARLA 1, PARCELĂ 8/2

Nr. Crt	Nr cadastral Nr. topografic	Suprafața* (mp)	Observații / Referințe
A1		2.500	Sector cadastral:1 Teren neimprejmuit;

**B. Partea II. Proprietari și acte**

Inscrieri privitoare la dreptul de proprietate și alte drepturi reale		Referințe
/		
Act Normativ nr. 7, din 13/03/1996 emis de PARLAMENTUL ROMÂNIEI;		
B1	Inscrierea posesiei, drept de PROPRIETATE, dobandit prin Lege, cota actuala 1/1, cota initiala 1/1 1) NEIDENTIFICAT NEIDENTIFICAT	A1
B2	Se notează PROPRIETAR NEIDENTIFICAT conform art 13, alin 15	A1

**C. Partea III. SARCINI .**

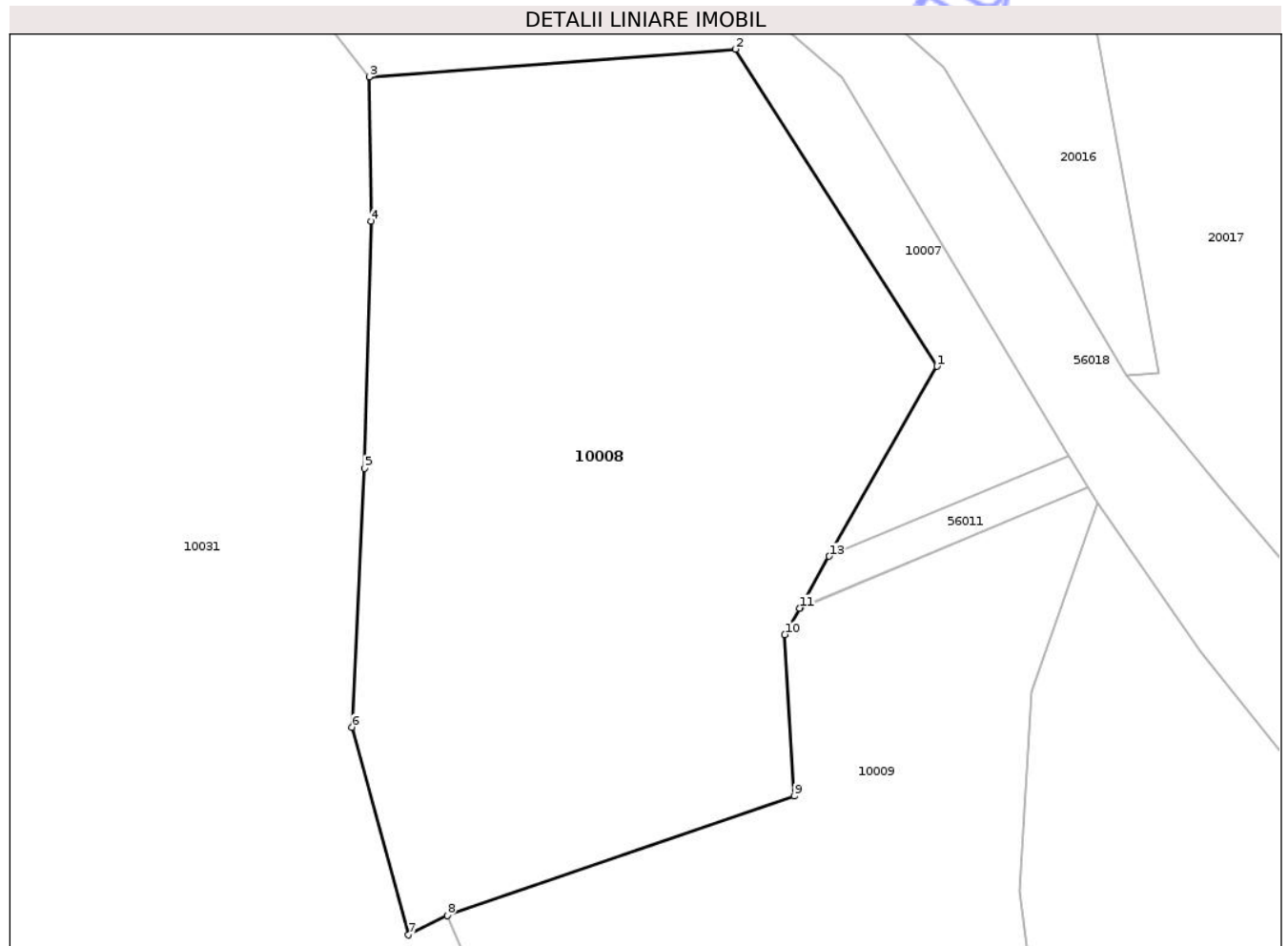
Inscrieri privind dezmembramintele dreptului de proprietate, drepturi reale de garanție și sarcini	Referințe
NU SUNT	

## Anexa Nr. 1 La Partea I

## Teren

Nr cadastral	Suprafața (mp)*	Observații / Referințe
	2.500	

\* Suprafața este determinată în planul de proiecție Stereo 70.



## Date referitoare la teren

Crt	Categorie folosință	Intra vilan	Suprafața (mp)	Tarla	Parcelă	Nr. topo	Observații / Referințe
1	faneata	NU	2.500	1	8/2	-	

## Lungime Segmente

1) Valorile lungimilor segmentelor sunt obținute din proiecție în plan.

Punct început	X / Y	Punct sfârșit	X / Y	Lungime segment (** (m)
1	554.913,567 398.402,662	2	554.897,108 398.428,542	30.671
2	554.897,108 398.428,542	3	554.867,157 398.426,283	30.036
3	554.867,157 398.426,283	4	554.867,332 398.414,503	11.782
4	554.867,332 398.414,503	5	554.866,775 398.394,321	20.19
5	554.866,775 398.394,321	6	554.865,768 398.373,201	21.145

Punct început	X / Y	Punct sfârșit	X / Y	Lungime segment (** (m)
6	554.865,768 398.373,201	7	554.870,376 398.356,244	17.572
7	554.870,376 398.356,244	8	554.873,546 398.357,836	3.547
8	554.873,546 398.357,836	9	554.901,916 398.367,572	29.994
9	554.901,916 398.367,572	10	554.901,143 398.380,749	13.2
10	554.901,143 398.380,749	11	554.902,347 398.382,914	2.477
11	554.902,347 398.382,914	12	554.902,378 398.382,927	0.034
12	554.902,378 398.382,927	13	554.904,768 398.387,143	4.846
13	554.904,768 398.387,143	1	554.913,567 398.402,662	17.839

\*\* Lungimile segmentelor sunt determinate în planul de proiecție Stereo 70 și sunt rotunjite la 1 milimetru.

\*\*\* Distanța dintre puncte este formată din segmente cumulate ce sunt mai mici decât valoarea 1 milimetru.



**DATE DESPRE IMOBILUL NR. 10010**

Oficiul de Cadastru și Publicitate Imobiliară PRAHOVA  
Biroul de Cadastru și Publicitate Imobiliară Câmpina

**A. Partea I. Descrierea imobilului**

TEREN Extravilan

Adresa: Jud. Prahova, TARLA 1, PARCELĂ 8/3/1

Nr. Crt	Nr cadastral Nr. topografic	Suprafața* (mp)	Observații / Referințe
A1		558	Sector cadastral:1 Teren neimprejmuit;

**B. Partea II. Proprietari și acte**

Inscrieri privitoare la dreptul de proprietate și alte drepturi reale		Referințe
/		
Act Normativ nr. 7, din 13/03/1996 emis de PARLAMENTUL ROMÂNIEI;		
B1	Inscrierea posesiei, drept de PROPRIETATE, dobândit prin Lege, cota actuala 1/1, cota initiala 1/1 1) NEIDENTIFICAT NEIDENTIFICAT	A1
B2	Se notează PROPRIETAR NEIDENTIFICAT, rezerva comisiei locale de fond funciar - conform art 13, alin 14	A1

**C. Partea III. SARCINI .**

Inscrieri privind dezmembramintele dreptului de proprietate, drepturi reale de garanție și sarcini	Referințe
NU SUNT	

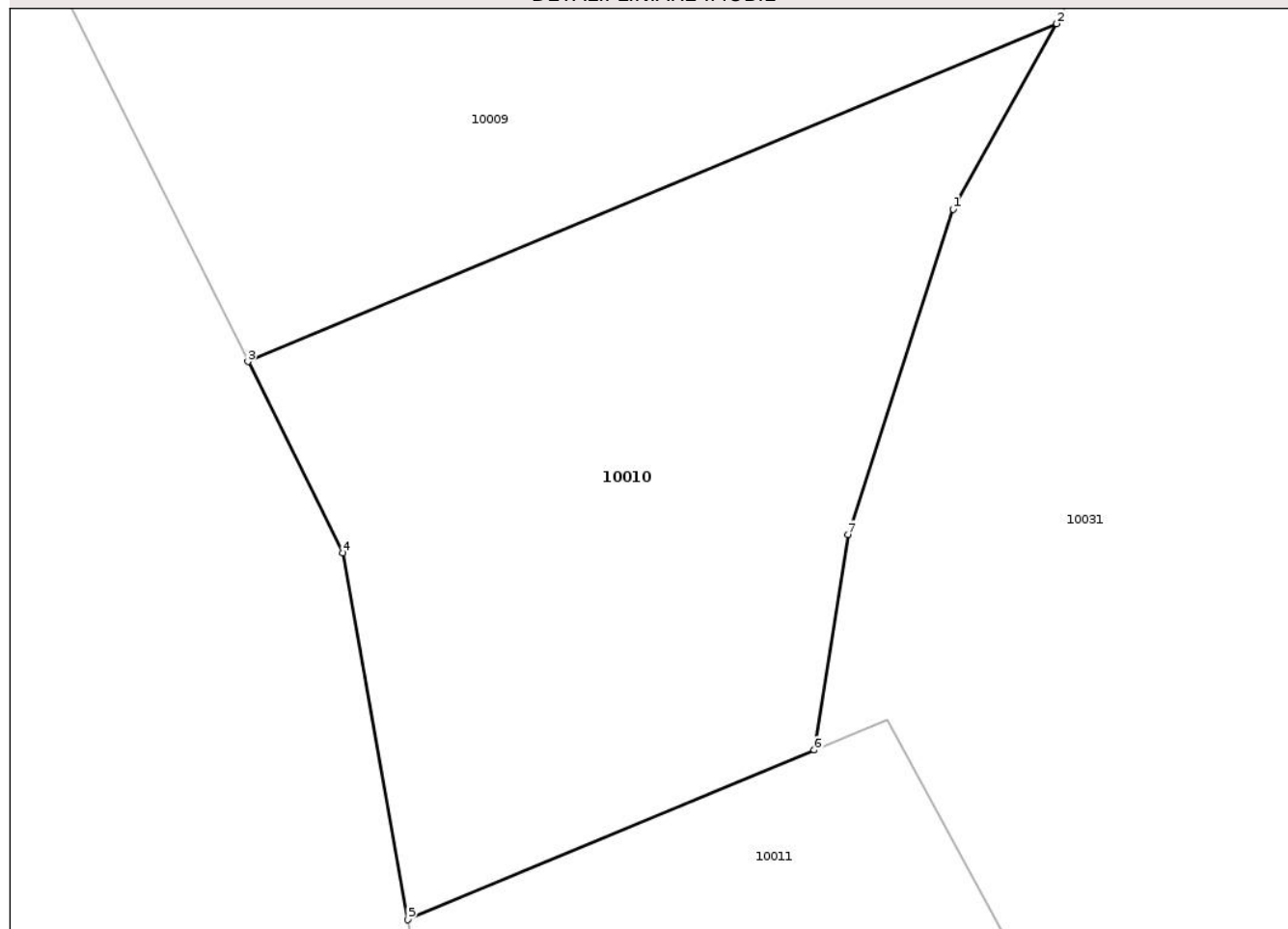
## Anexa Nr. 1 La Partea I

## Teren

Nr cadastral	Suprafața (mp)*	Observații / Referințe
	558	

\* Suprafața este determinată în planul de proiecție Stereo 70.

## DETALII LINIARE IMOBIL



## Date referitoare la teren

Crt	Categorie folosință	Intra vilan	Suprafața (mp)	Tarla	Parcelă	Nr. topo	Observații / Referințe
1	faneata	NU	558	1	8/3/1	-	

## Lungime Segmente

1) Valorile lungimilor segmentelor sunt obținute din proiecție în plan.

Punct început	X / Y	Punct sfârșit	X / Y	Lungime segment (** (m)
1	554.918,722 398.328,808	2	554.922,872 398.336,235	8.508
2	554.922,872 398.336,235	3	554.890,446 398.322,707	35.135
3	554.890,446 398.322,707	4	554.894,259 398.315,045	8.558
4	554.894,259 398.315,045	5	554.896,863 398.300,35	14.924
5	554.896,863 398.300,35	6	554.913,153 398.307,146	17.65

Punct început	X / Y	Punct sfârșit	X / Y	Lungime segment (** (m)
6	554.913,153 398.307,146	7	554.914,499 398.315,783	8.742
7	554.914,499 398.315,783	1	554.918,722 398.328,808	13.692

\*\* Lungimile segmentelor sunt determinate în planul de proiecție Stereo 70 și sunt rotunjite la 1 milimetru.

\*\*\* Distanța dintre puncte este formată din segmente cumulate ce sunt mai mici decât valoarea 1 milimetru.

Neutilizabil în Circuitul Civil



**DATE DESPRE IMOBILUL NR. 10014**

Oficiul de Cadastru și Publicitate Imobiliară PRAHOVA  
Biroul de Cadastru și Publicitate Imobiliară Câmpina

**A. Partea I. Descrierea imobilului**

TEREN Extravilan

Adresa: Jud. Prahova, TARLA 1, PARCELĂ 13/3

Nr. Crt	Nr cadastral Nr. topografic	Suprafața* (mp)	Observații / Referințe
A1		5.000	Sector cadastral:1 Teren neimprejmuit;

**B. Partea II. Proprietari și acte**

Inscrieri privitoare la dreptul de proprietate și alte drepturi reale		Referințe
/		
Act Normativ nr. 7, din 13/03/1996 emis de PARLAMENTUL ROMÂNIEI;		
B1	Inscrierea posesiei, drept de PROPRIETATE, dobândit prin Lege, cota actuala 1/1, cota initiala 1/1 1) NEIDENTIFICAT NEIDENTIFICAT	A1
B2	Se notează PROPRIETAR NEIDENTIFICAT conform art 13, alin 15	A1

**C. Partea III. SARCINI .**

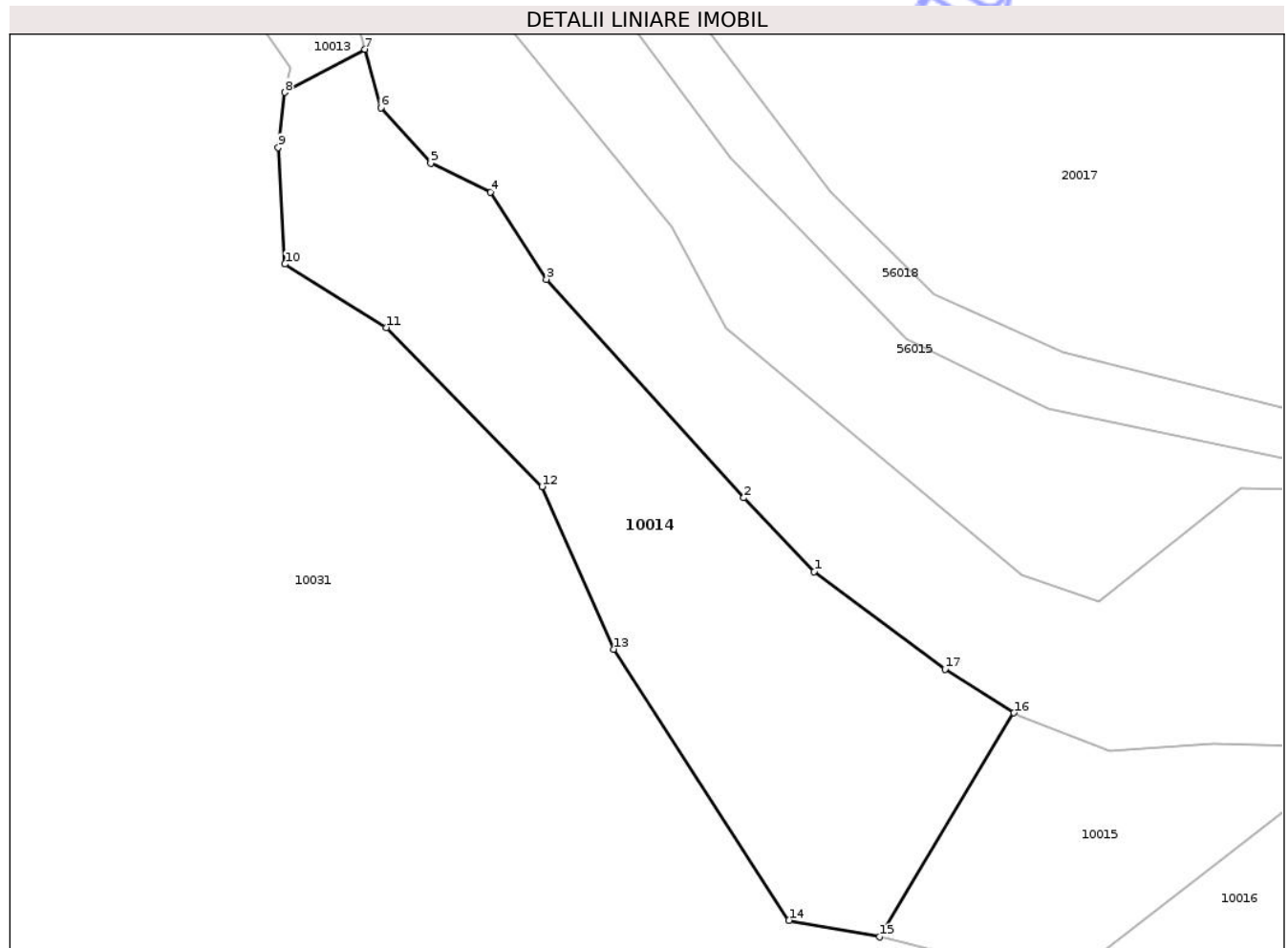
Inscrieri privind dezmembramintele dreptului de proprietate, drepturi reale de garanție și sarcini	Referințe
NU SUNT	

## Anexa Nr. 1 La Partea I

## Teren

Nr cadastral	Suprafața (mp)*	Observații / Referințe
	5.000	

\* Suprafața este determinată în planul de proiecție Stereo 70.



## Date referitoare la teren

Crt	Categorie folosință	Intravilan	Suprafața (mp)	Tarla	Parcelă	Nr. topo	Observații / Referințe
1	faneata	NU	5.000	1	13/3	-	

## Lungime Segmente

1) Valorile lungimilor segmentelor sunt obținute din proiecție în plan.

Punct început	X / Y	Punct sfârșit	X / Y	Lungime segment (** (m)
1	555.103,949 397.895,138	2	555.092,429 397.907,249	16.715
2	555.092,429 397.907,249	3	555.060,112 397.942,994	48.188
3	555.060,112 397.942,994	4	555.050,959 397.957,217	16.913
4	555.050,959 397.957,217	5	555.041,169 397.961,96	10.878
5	555.041,169 397.961,96	6	555.032,98 397.971,07	12.25

Punct început	X / Y	Punct sfârșit	X / Y	Lungime segment (** (m)
6	555.032,98 397.971,07	7	555.030,375 397.980,612	9.891
7	555.030,375 397.980,612	8	555.017,23 397.973,568	14.913
8	555.017,23 397.973,568	9	555.016,14 397.964,578	9.056
9	555.016,14 397.964,578	10	555.017,267 397.945,48	19.131
10	555.017,267 397.945,48	11	555.033,883 397.935,104	19.59
11	555.033,883 397.935,104	12	555.059,399 397.909,063	36.458
12	555.059,399 397.909,063	13	555.071,106 397.882,475	29.051
13	555.071,106 397.882,475	14	555.099,816 397.838,113	52.842
14	555.099,816 397.838,113	15	555.114,64 397.835,409	15.068
15	555.114,64 397.835,409	16	555.136,665 397.872,055	42.756
16	555.136,665 397.872,055	17	555.125,368 397.879,213	13.373
17	555.125,368 397.879,213	1	555.103,949 397.895,138	26.69

\*\* Lungimile segmentelor sunt determinate în planul de proiecție Stereo 70 și sunt rotunjite la 1 milimetru.

\*\*\* Distanța dintre puncte este formată din segmente cumulate ce sunt mai mici decât valoarea 1 milimetru.



**DATE DESPRE IMOBILUL NR. 10016**

Oficiul de Cadastru și Publicitate Imobiliară PRAHOVA  
Biroul de Cadastru și Publicitate Imobiliară Câmpina

**A. Partea I. Descrierea imobilului**

TEREN Extravilan

Adresa: Jud. Prahova, TARLA 1, PARCELĂ 13/5

Nr. Crt	Nr cadastral Nr. topografic	Suprafața* (mp)	Observații / Referințe
A1		2.500	Sector cadastral:1 Teren neimprejmuit;

**B. Partea II. Proprietari și acte**

Inscrieri privitoare la dreptul de proprietate și alte drepturi reale		Referințe
/		
Act Normativ nr. 7, din 13/03/1996 emis de PARLAMENTUL ROMÂNIEI;		
B1	Inscrierea posesiei, drept de PROPRIETATE, dobândit prin Lege, cota actuala 1/1, cota initiala 1/1 1) NEIDENTIFICAT NEIDENTIFICAT	A1
B2	Se notează PROPRIETAR NEIDENTIFICAT conform art 13, alin 15	A1

**C. Partea III. SARCINI .**

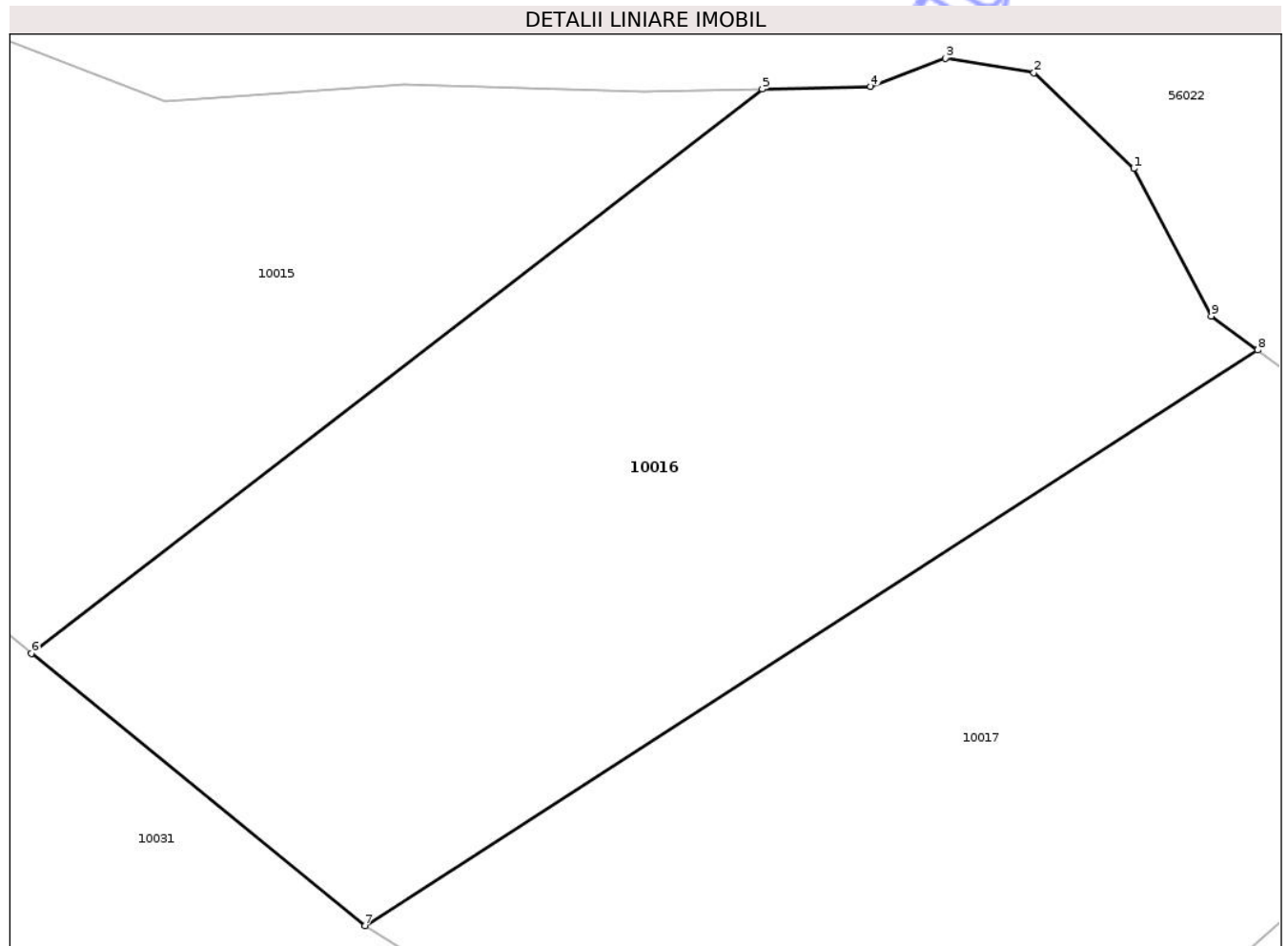
Inscrieri privind dezmembramintele dreptului de proprietate, drepturi reale de garanție și sarcini	Referințe
NU SUNT	

## Anexa Nr. 1 La Partea I

## Teren

Nr cadastral	Suprafața (mp)*	Observații / Referințe
	2.500	

\* Suprafața este determinată în planul de proiecție Stereo 70.



## Date referitoare la teren

Crt	Categorie folosință	Intra vilan	Suprafața (mp)	Tarla	Parcelă	Nr. topo	Observații / Referințe
1	arabil	NU	2.500	1	13/5	-	

## Lungime Segmente

1) Valorile lungimilor segmentelor sunt obținute din proiecție în plan.

Punct început	X / Y	Punct sfârșit	X / Y	Lungime segment (** (m)
1	555.221,257 397.861,045	2	555.214,156 397.867,855	9.839
2	555.214,156 397.867,855	3	555.207,84 397.868,879	6.398
3	555.207,84 397.868,879	4	555.202,536 397.866,884	5.667
4	555.202,536 397.866,884	5	555.194,825 397.866,698	7.713
5	555.194,825 397.866,698	6	555.142,824 397.826,595	65.669

Punct început	X / Y	Punct sfârșit	X / Y	Lungime segment (** (m)
6	555.142,824 397.826,595	7	555.166,556 397.807,236	30.626
7	555.166,556 397.807,236	8	555.230,066 397.848,14	75.542
8	555.230,066 397.848,14	9	555.226,757 397.850,566	4.103
9	555.226,757 397.850,566	1	555.221,257 397.861,045	11.835

\*\* Lungimile segmentelor sunt determinate în planul de proiecție Stereo 70 și sunt rotunjite la 1 milimetru.

\*\*\* Distanța dintre puncte este formată din segmente cumulate ce sunt mai mici decât valoarea 1 milimetru.

Neutilizabil în Circuitul Civil



**DATE DESPRE IMOBILUL NR. 10018**

Oficiul de Cadastru și Publicitate Imobiliară PRAHOVA  
Biroul de Cadastru și Publicitate Imobiliară Câmpina

**A. Partea I. Descrierea imobilului**

TEREN Extravilan

Adresa: Jud. Prahova, TARLA 1, PARCELĂ 13/7

Nr. Crt	Nr cadastral Nr. topografic	Suprafața* (mp)	Observații / Referințe
A1		1.600	Sector cadastral:1 Teren neimprejmuit;

**B. Partea II. Proprietari și acte**

Inscrieri privitoare la dreptul de proprietate și alte drepturi reale		Referințe
/		
Act Normativ nr. 7, din 13/03/1996 emis de PARLAMENTUL ROMÂNIEI;		
B1	Inscrierea posesiei, drept de PROPRIETATE, dobandit prin Lege, cota actuala 1/1, cota initiala 1/1 1) NEIDENTIFICAT NEIDENTIFICAT	A1
B2	Se notează PROPRIETAR NEIDENTIFICAT conform art 13, alin 15	A1

**C. Partea III. SARCINI .**

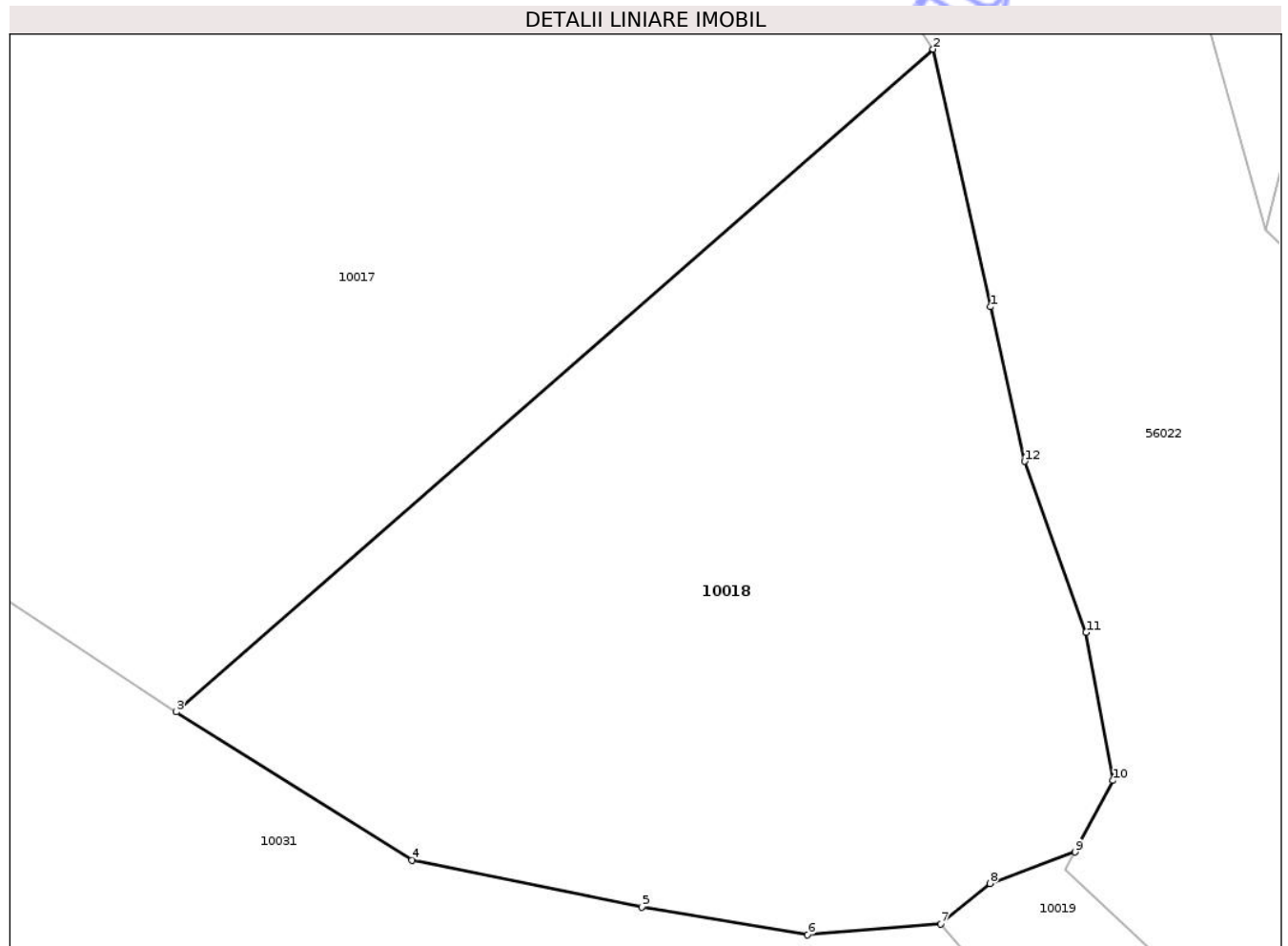
Inscrieri privind dezmembramintele dreptului de proprietate, drepturi reale de garanție și sarcini	Referințe
NU SUNT	

## Anexa Nr. 1 La Partea I

## Teren

Nr cadastral	Suprafața (mp)*	Observații / Referințe
	1.600	

\* Suprafața este determinată în planul de proiecție Stereo 70.



## Date referitoare la teren

Crt	Categorie folosință	Intra vilan	Suprafața (mp)	Tarla	Parcelă	Nr. topo	Observații / Referințe
1	arabil	NU	1.600	1	13/7	-	

## Lungime Segmente

1) Valorile lungimilor segmentelor sunt obținute din proiecție în plan.

Punct început	X / Y	Punct sfârșit	X / Y	Lungime segment (** (m)
1	555.252,283 397.807,208	2	555.248,87 397.822,561	15.728
2	555.248,87 397.822,561	3	555.203,71 397.783,067	59.994
3	555.203,71 397.783,067	4	555.217,778 397.774,254	16.6
4	555.217,778 397.774,254	5	555.231,482 397.771,44	13.99
5	555.231,482 397.771,44	6	555.241,384 397.769,789	10.039

Punct început	X / Y	Punct sfârșit	X / Y	Lungime segment (** (m)
6	555.241,384 397.769,789	7	555.249,323 397.770,447	7.966
7	555.249,323 397.770,447	8	555.252,267 397.772,857	3.805
8	555.252,267 397.772,857	9	555.257,324 397.774,731	5.393
9	555.257,324 397.774,731	10	555.259,591 397.778,984	4.819
10	555.259,591 397.778,984	11	555.257,987 397.787,811	8.972
11	555.257,987 397.787,811	12	555.254,33 397.798,003	10.828
12	555.254,33 397.798,003	1	555.252,283 397.807,208	9.43

\*\* Lungimile segmentelor sunt determinate în planul de proiecție Stereo 70 și sunt rotunjite la 1 milimetru.

\*\*\* Distanța dintre puncte este formată din segmente cumulate ce sunt mai mici decât valoarea 1 milimetru.

Neutilizabil în Circuitul Civil



**DATE DESPRE IMOBILUL NR. 10021**

Oficiul de Cadastru și Publicitate Imobiliară PRAHOVA  
Biroul de Cadastru și Publicitate Imobiliară Câmpina

**A. Partea I. Descrierea imobilului**

TEREN Extravilan

Adresa: Jud. Prahova, TARLA 1, PARCELĂ 14/2

Nr. Crt	Nr cadastral Nr. topografic	Suprafața* (mp)	Observații / Referințe
A1		5.000	Sector cadastral:1 Teren neimprejmuit;

**B. Partea II. Proprietari și acte**

Inscrieri privitoare la dreptul de proprietate și alte drepturi reale		Referințe
/		
Act Normativ nr. 7, din 13/03/1996 emis de PARLAMENTUL ROMÂNIEI;		
B1	Inscrierea posesiei, drept de PROPRIETATE, dobandit prin Lege, cota actuala 1/1, cota initiala 1/1 1) NEIDENTIFICAT NEIDENTIFICAT	A1
B2	Se notează PROPRIETAR NEIDENTIFICAT conform art 13, alin 15	A1

**C. Partea III. SARCINI .**

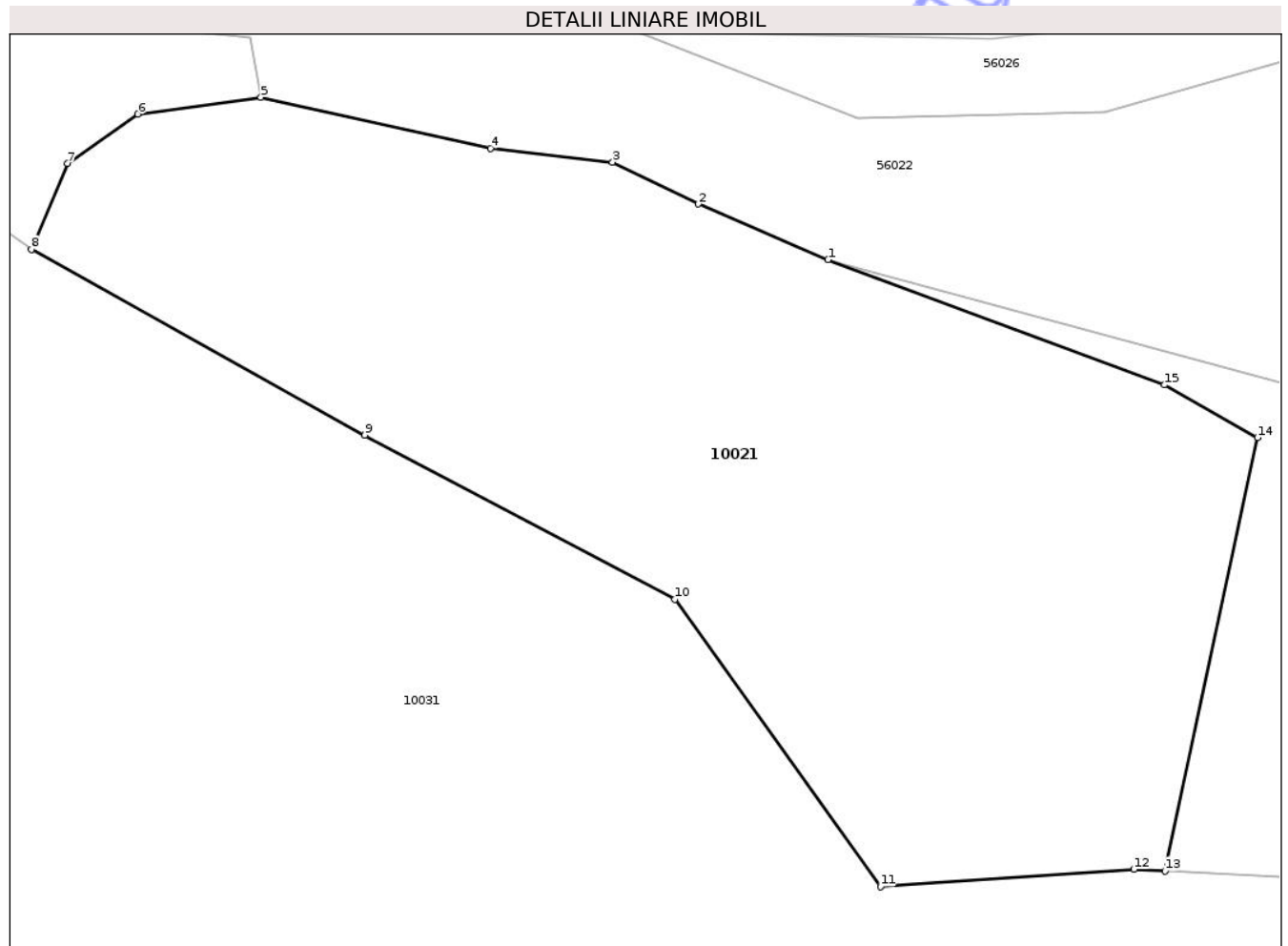
Inscrieri privind dezmembramintele dreptului de proprietate, drepturi reale de garanție și sarcini	Referințe
NU SUNT	

## Anexa Nr. 1 La Partea I

## Teren

Nr cadastral	Suprafața (mp)*	Observații / Referințe
	5.000	

\* Suprafața este determinată în planul de proiecție Stereo 70.



## Date referitoare la teren

Crt	Categorie folosință	Intra vilan	Suprafața (mp)	Tarla	Parcelă	Nr. topo	Observații / Referințe
1	faneata	NU	5.000	1	14/2	-	

## Lungime Segmente

1) Valorile lungimilor segmentelor sunt obținute din proiecție în plan.

Punct început	X / Y	Punct sfârșit	X / Y	Lungime segment (** (m)
1	555.413,89 397.713,338	2	555.400,49 397.719,091	14.583
2	555.400,49 397.719,091	3	555.391,597 397.723,422	9.892
3	555.391,597 397.723,422	4	555.378,947 397.724,829	12.728
4	555.378,947 397.724,829	5	555.355,207 397.730,119	24.322
5	555.355,207 397.730,119	6	555.342,458 397.728,389	12.866

Punct început	X / Y	Punct sfârşit	X / Y	Lungime segment (** (m)
6	555.342,458 397.728,389	7	555.335,192 397.723,27	8.888
7	555.335,192 397.723,27	8	555.331,454 397.714,399	9.626
8	555.331,454 397.714,399	9	555.365,958 397.695,204	39.484
9	555.365,958 397.695,204	10	555.398,062 397.678,245	36.308
10	555.398,062 397.678,245	11	555.419,322 397.648,521	36.545
11	555.419,322 397.648,521	12	555.445,555 397.650,323	26.295
12	555.445,555 397.650,323	13	555.448,777 397.650,163	3.226
13	555.448,777 397.650,163	14	555.458,358 397.694,948	45.798
14	555.458,358 397.694,948	15	555.448,699 397.700,381	11.082
15	555.448,699 397.700,381	1	555.413,89 397.713,338	37.142

\*\* Lungimile segmentelor sunt determinate în planul de proiecție Stereo 70 și sunt rotunjite la 1 milimetru.

\*\*\* Distanța dintre puncte este formată din segmente cumulate ce sunt mai mici decât valoarea 1 milimetru.



**DATE DESPRE IMOBILUL NR. 10028**

Oficiul de Cadastru și Publicitate Imobiliară PRAHOVA  
Biroul de Cadastru și Publicitate Imobiliară Câmpina

**A. Partea I. Descrierea imobilului**

TEREN Extravilan

Adresa: Jud. Prahova, TARLA 1, PARCELĂ 16/6

Nr. Crt	Nr cadastral Nr. topografic	Suprafața* (mp)	Observații / Referințe
A1		2.500	Sector cadastral:1 Teren neimprejmuit;

**B. Partea II. Proprietari și acte**

Inscrieri privitoare la dreptul de proprietate și alte drepturi reale		Referințe
/		
Act Normativ nr. 7, din 13/03/1996 emis de PARLAMENTUL ROMÂNIEI;		
B1	Inscrierea posesiei, drept de PROPRIETATE, dobândit prin Lege, cota actuala 1/1, cota initiala 1/1 1) NEIDENTIFICAT NEIDENTIFICAT	A1
B2	Se notează PROPRIETAR NEIDENTIFICAT conform art 13, alin 15	A1

**C. Partea III. SARCINI .**

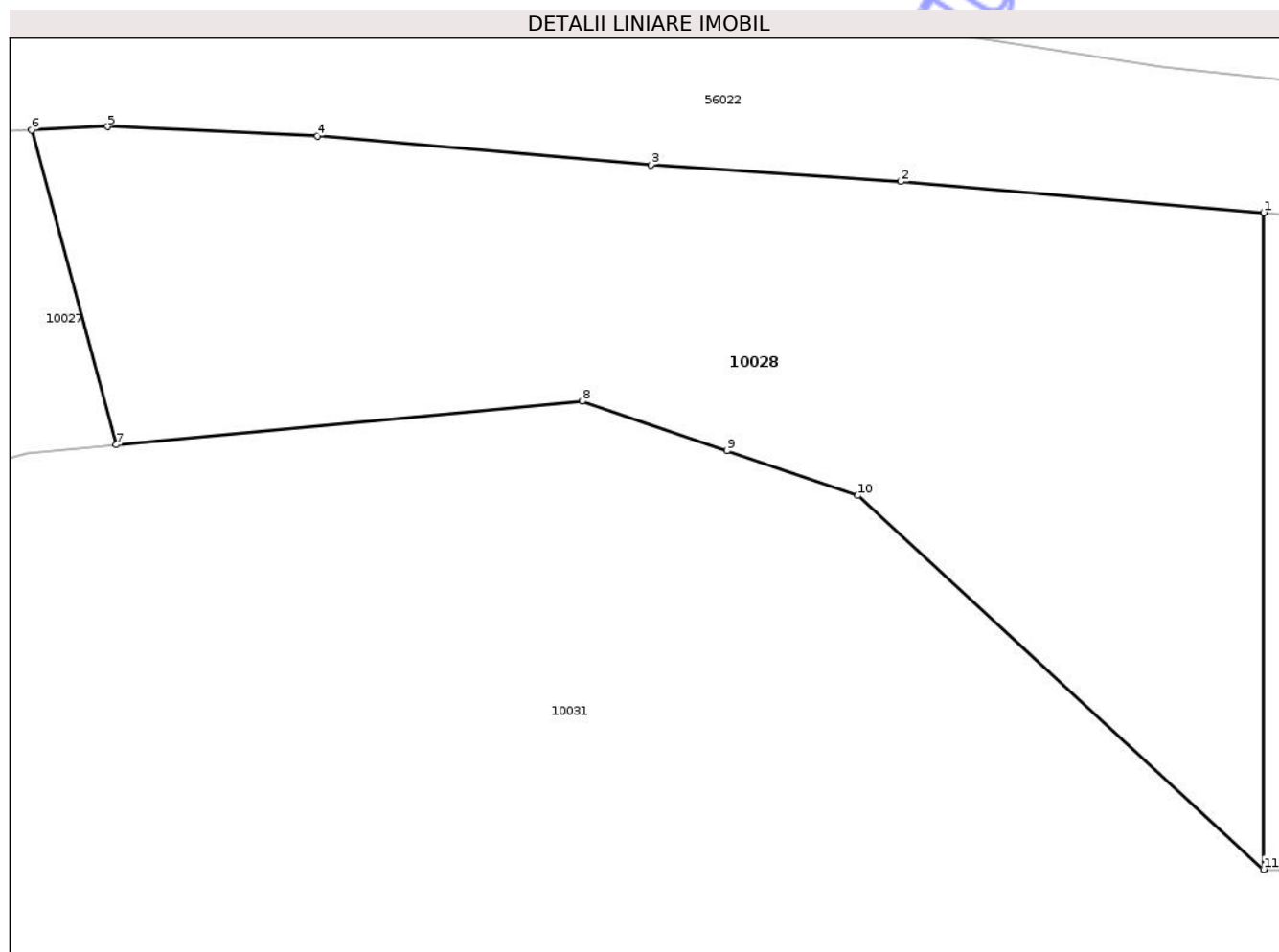
Inscrieri privind dezmembramintele dreptului de proprietate, drepturi reale de garanție și sarcini	Referințe
NU SUNT	

## Anexa Nr. 1 La Partea I

## Teren

Nr cadastral	Suprafața (mp)*	Observații / Referințe
	2.500	

\* Suprafața este determinată în planul de proiecție Stereo 70.



## Date referitoare la teren

Crt	Categorie folosință	Intra vilan	Suprafața (mp)	Tarla	Parcelă	Nr. topo	Observații / Referințe
1	faneata	NU	2.500	1	16/6	-	

## Lungime Segmente

1) Valorile lungimilor segmentelor sunt obținute din proiecție în plan.

Punct început	X / Y	Punct sfârșit	X / Y	Lungime segment (** (m)
1	555.962,153 397.637,925	2	555.934,142 397.640,318	28.113
2	555.934,142 397.640,318	3	555.914,849 397.641,619	19.337
3	555.914,849 397.641,619	4	555.889,086 397.643,826	25.857
4	555.889,086 397.643,826	5	555.872,905 397.644,569	16.198
5	555.872,905 397.644,569	6	555.867,023 397.644,307	5.888

Punct început	X / Y	Punct sfârșit	X / Y	Lungime segment (** (m)
6	555.867,023 397.644,307	7	555.873,552 397.620,011	25.158
7	555.873,552 397.620,011	8	555.909,528 397.623,364	36.132
8	555.909,528 397.623,364	9	555.920,723 397.619,551	11.826
9	555.920,723 397.619,551	10	555.930,828 397.616,109	10.675
10	555.930,828 397.616,109	11	555.962,138 397.587,251	42.581
11	555.962,138 397.587,251	1	555.962,153 397.637,925	50.674

\*\* Lungimile segmentelor sunt determinate în planul de proiecție Stereo 70 și sunt rotunjite la 1 milimetru.

\*\*\* Distanța dintre puncte este formată din segmente cumulate ce sunt mai mici decât valoarea 1 milimetru.

Neutilizabil în Circuitul Civil





## DATE DESPRE IMOBILUL NR. 20000

Oficiul de Cadastru și Publicitate Imobiliară PRAHOVA  
Biroul de Cadastru și Publicitate Imobiliară Câmpina

## A. Partea I. Descrierea imobilului

TEREN Extravilan

Adresa: Jud. Prahova, TARLA: 2, PARCELA: 39/1

Nr. Crt	Nr cadastral Nr. topografic	Suprafața* (mp)	Observații / Referințe
A1		1.473	Sector cadastral:2 Teren neimprejmuit;

## B. Partea II. Proprietari și acte

Inscrieri privitoare la dreptul de proprietate și alte drepturi reale		Referințe
/		
Act Normativ nr. 7, din 13/03/1996 emis de PARLAMENTUL ROMÂNIEI;		
B1	Inscrierea posesiei, drept de PROPRIETATE, dobândit prin Lege, cota actuala 1/1, cota initiala 1/1 1) NEIDENTIFICAT NEIDENTIFICAT	A1
B2	Se notează PROPRIETAR NEIDENTIFICAT, rezerva comisiei locale de fond funciar - conform art 13, alin 14	A1

## C. Partea III. SARCINI .

Inscrieri privind dezmembramintele dreptului de proprietate, drepturi reale de garanție și sarcini	Referințe
NU SUNT	

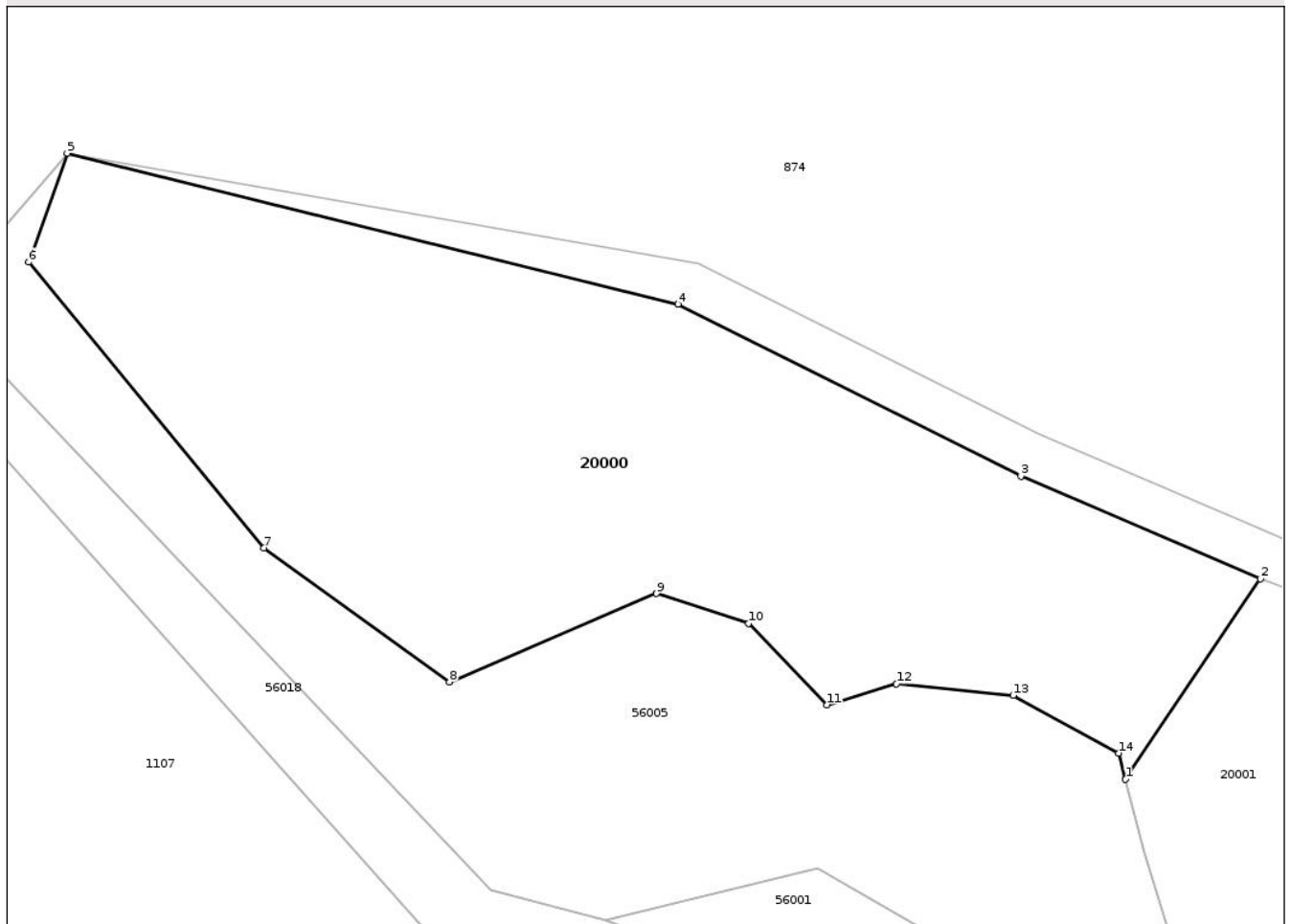
## Anexa Nr. 1 La Partea I

## Teren

Nr cadastral	Suprafața (mp)*	Observații / Referințe
	1.473	

\* Suprafața este determinată în planul de proiecție Stereo 70.

## DETALII LINIARE IMOBIL



## Date referitoare la teren

Crt	Categorie folosință	Intra vilan	Suprafața (mp)	Tarla	Parcelă	Nr. topo	Observații / Referințe
1	faneata	NU	1.473	2	39/1	-	

## Lungime Segmente

1) Valorile lungimilor segmentelor sunt obținute din proiecție în plan.

Punct început	X / Y	Punct sfârșit	X / Y	Lungime segment (** (m)
1	554.451,885 398.937,913	2	554.460,722 398.951,028	15.815
2	554.460,722 398.951,028	3	554.445,031 398.957,749	17.07
3	554.445,031 398.957,749	4	554.422,598 398.969,002	25.097
4	554.422,598 398.969,002	5	554.382,599 398.978,873	41.199
5	554.382,599 398.978,873	6	554.380,075 398.971,744	7.563

Punct început	X / Y	Punct sfârșit	X / Y	Lungime segment (** (m)
6	554.380,075 398.971,744	7	554.395,465 398.953,039	24.222
7	554.395,465 398.953,039	8	554.407,631 398.944,294	14.983
8	554.407,631 398.944,294	9	554.421,186 398.950,069	14.734
9	554.421,186 398.950,069	10	554.427,213 398.948,113	6.336
10	554.427,213 398.948,113	11	554.432,359 398.942,786	7.407
11	554.432,359 398.942,786	12	554.436,895 398.944,151	4.737
12	554.436,895 398.944,151	13	554.444,53 398.943,402	7.672
13	554.444,53 398.943,402	14	554.451,431 398.939,636	7.862
14	554.451,431 398.939,636	1	554.451,885 398.937,913	1.782

\*\* Lungimile segmentelor sunt determinate în planul de proiecție Stereo 70 și sunt rotunjite la 1 milimetru.

\*\*\* Distanța dintre puncte este formată din segmente cumulate ce sunt mai mici decât valoarea 1 milimetru.



**DATE DESPRE IMOBILUL NR. 20001**

Oficiul de Cadastru și Publicitate Imobiliară PRAHOVA  
Biroul de Cadastru și Publicitate Imobiliară Câmpina

**A. Partea I. Descrierea imobilului**

TEREN Extravilan

Adresa: Jud. Prahova, TARLA: 2, PARCELA: 39/2

Nr. Crt	Nr cadastral Nr. topografic	Suprafața* (mp)	Observații / Referințe
A1		2.500	Sector cadastral:2 Teren neimprejmuit;

**B. Partea II. Proprietari și acte**

Inscrieri privitoare la dreptul de proprietate și alte drepturi reale		Referințe
/		
Act Normativ nr. 7, din 13/03/1996 emis de PARLAMENTUL ROMÂNIEI;		
B1	Inscrierea posesiei, drept de PROPRIETATE, dobandit prin Lege, cota actuala 1/1, cota initiala 1/1 1) NEIDENTIFICAT NEIDENTIFICAT	A1
B2	Se notează PROPRIETAR NEIDENTIFICAT conform art 13, alin 15	A1

**C. Partea III. SARCINI .**

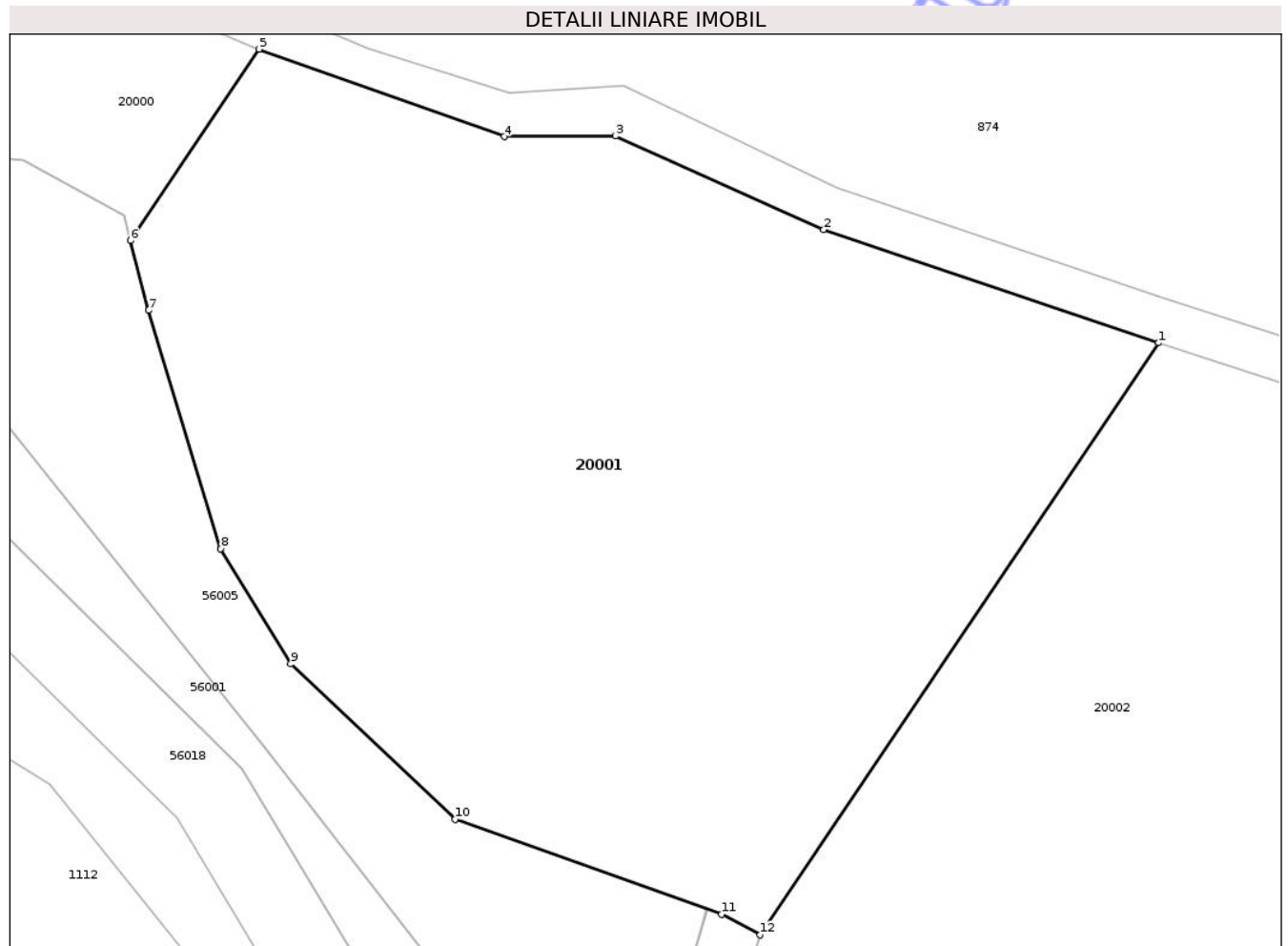
Inscrieri privind dezmembramintele dreptului de proprietate, drepturi reale de garanție și sarcini	Referințe
NU SUNT	

## Anexa Nr. 1 La Partea I

## Teren

Nr cadastral	Suprafața (mp)*	Observații / Referințe
	2.500	

\* Suprafața este determinată în planul de proiecție Stereo 70.



## Date referitoare la teren

Crt	Categorie folosință	Intra vilan	Suprafața (mp)	Tarla	Parcelă	Nr. topo	Observații / Referințe
1	faneata	NU	2.500	2	39/2	-	

## Lungime Segmente

1) Valorile lungimilor segmentelor sunt obținute din proiecție în plan.

Punct început	X / Y	Punct sfârșit	X / Y	Lungime segment (** (m)
1	554.522,482 398.930,894	2	554.499,488 398.938,655	24.269
2	554.499,488 398.938,655	3	554.485,186 398.945,069	15.674
3	554.485,186 398.945,069	4	554.477,552 398.945,028	7.634
4	554.477,552 398.945,028	5	554.460,722 398.951,028	17.867
5	554.460,722 398.951,028	6	554.451,885 398.937,913	15.815

Punct început	X / Y	Punct sfârșit	X / Y	Lungime segment (** (m)
6	554.451,885 398.937,913	7	554.453,146 398.933,12	4.956
7	554.453,146 398.933,12	8	554.458,086 398.916,78	17.07
8	554.458,086 398.916,78	9	554.462,887 398.908,879	9.245
9	554.462,887 398.908,879	10	554.474,18 398.898,234	15.519
10	554.474,18 398.898,234	11	554.492,479 398.891,711	19.427
11	554.492,479 398.891,711	12	554.495,122 398.890,292	3.0
12	554.495,122 398.890,292	1	554.522,482 398.930,894	48.96

\*\* Lungimile segmentelor sunt determinate în planul de proiecție Stereo 70 și sunt rotunjite la 1 milimetru.

\*\*\* Distanța dintre puncte este formată din segmente cumulate ce sunt mai mici decât valoarea 1 milimetru.



**DATE DESPRE IMOBILUL NR. 20006**

Oficiul de Cadastru și Publicitate Imobiliară PRAHOVA  
Biroul de Cadastru și Publicitate Imobiliară Câmpina

**A. Partea I. Descrierea imobilului**

TEREN Extravilan

Adresa: Jud. Prahova, TARLA: 2, PARCELA: 39/7

Nr. Crt	Nr cadastral Nr. topografic	Suprafața* (mp)	Observații / Referințe
A1		5.000	Sector cadastral:2 Teren neimprejmuit;

**B. Partea II. Proprietari și acte**

Inscrieri privitoare la dreptul de proprietate și alte drepturi reale		Referințe
/		
Act Normativ nr. 7, din 13/03/1996 emis de PARLAMENTUL ROMÂNIEI;		
B1	Inscrierea posesiei, drept de PROPRIETATE, dobândit prin Lege, cota actuala 1/1, cota initiala 1/1 1) NEIDENTIFICAT NEIDENTIFICAT	A1
B2	Se notează PROPRIETAR NEIDENTIFICAT conform art 13, alin 15	A1

**C. Partea III. SARCINI .**

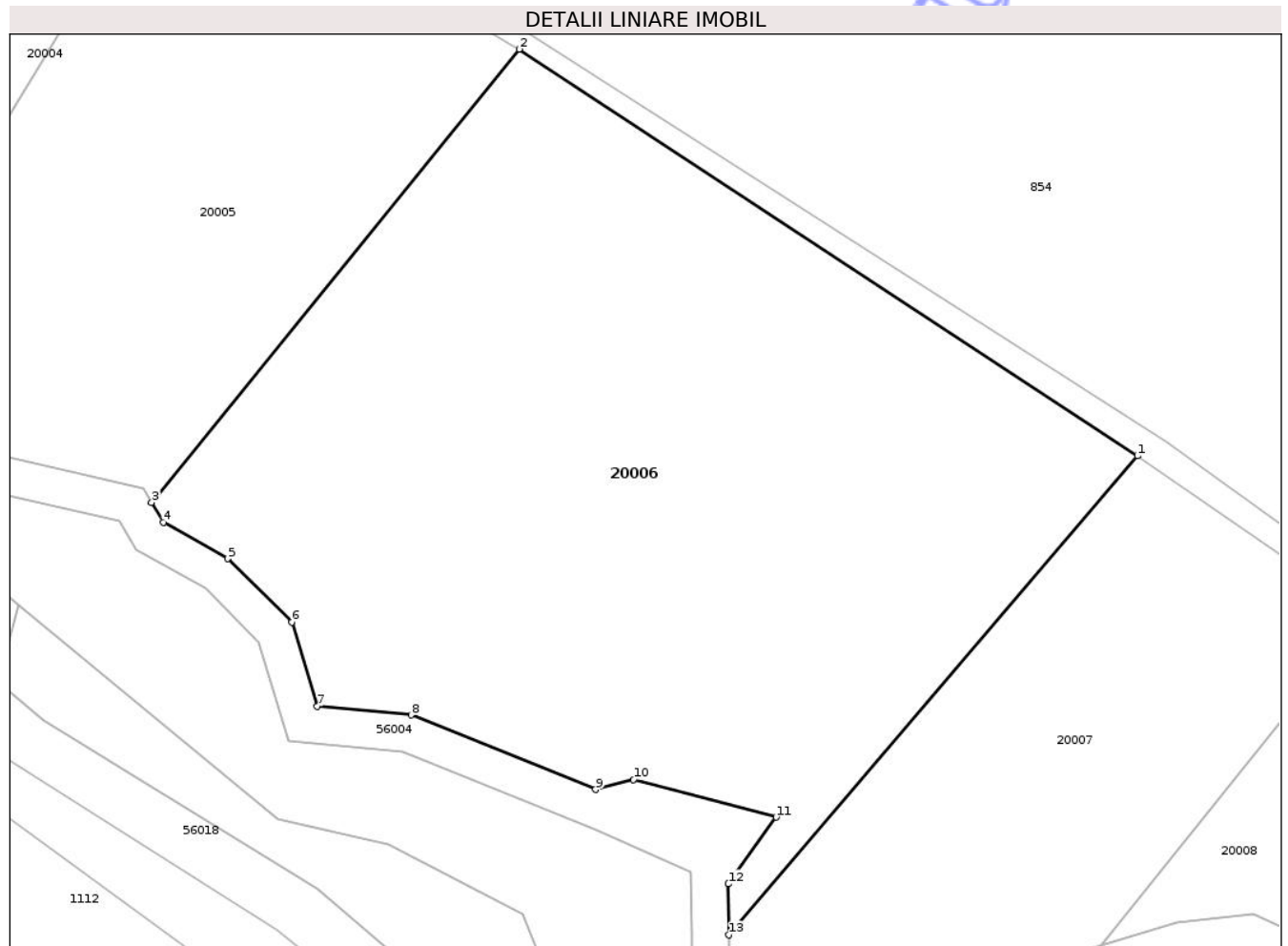
Inscrieri privind dezmembramintele dreptului de proprietate, drepturi reale de garanție și sarcini	Referințe
NU SUNT	

## Anexa Nr. 1 La Partea I

## Teren

Nr cadastral	Suprafața (mp)*	Observații / Referințe
	5.000	

\* Suprafața este determinată în planul de proiecție Stereo 70.



## Date referitoare la teren

Crt	Categorie folosință	Intra vilan	Suprafața (mp)	Tarla	Parcelă	Nr. topo	Observații / Referințe
1	faneata	NU	5.000	2	39/7	-	

## Lungime Segmente

1) Valorile lungimilor segmentelor sunt obținute din proiecție în plan.

Punct început	X / Y	Punct sfârșit	X / Y	Lungime segment (** (m)
1	554.694,575 398.812,557	2	554.627,942 398.856,326	79.723
2	554.627,942 398.856,326	3	554.588,341 398.807,536	62.839
3	554.588,341 398.807,536	4	554.589,591 398.805,398	2.476
4	554.589,591 398.805,398	5	554.596,547 398.801,487	7.981
5	554.596,547 398.801,487	6	554.603,456 398.794,672	9.705

Punct început	X / Y	Punct sfârșit	X / Y	Lungime segment (** (m)
6	554.603,456 398.794,672	7	554.606,205 398.785,585	9.493
7	554.606,205 398.785,585	8	554.616,302 398.784,661	10.139
8	554.616,302 398.784,661	9	554.636,177 398.776,648	21.43
9	554.636,177 398.776,648	10	554.640,293 398.777,72	4.254
10	554.640,293 398.777,72	11	554.655,65 398.773,663	15.883
11	554.655,65 398.773,663	12	554.650,507 398.766,481	8.833
12	554.650,507 398.766,481	13	554.650,558 398.760,999	5.483
13	554.650,558 398.760,999	1	554.694,575 398.812,557	67.792

\*\* Lungimile segmentelor sunt determinate în planul de proiecție Stereo 70 și sunt rotunjite la 1 milimetru.

\*\*\* Distanța dintre puncte este formată din segmente cumulate ce sunt mai mici decât valoarea 1 milimetru.



**DATE DESPRE IMOBILUL NR. 20008**

Oficiul de Cadastru și Publicitate Imobiliară PRAHOVA  
Biroul de Cadastru și Publicitate Imobiliară Câmpina

**A. Partea I. Descrierea imobilului**

TEREN Extravilan

Adresa: Jud. Prahova, TARLA: 2, PARCELA: 39/9

Nr. Crt	Nr cadastral Nr. topografic	Suprafața* (mp)	Observații / Referințe
A1		2.500	Sector cadastral:2 Teren neimprejmuit;

**B. Partea II. Proprietari și acte**

Inscrieri privitoare la dreptul de proprietate și alte drepturi reale		Referințe
/		
Act Normativ nr. 7, din 13/03/1996 emis de PARLAMENTUL ROMÂNIEI;		
B1	Inscrierea posesiei, drept de PROPRIETATE, dobândit prin Lege, cota actuala 1/1, cota initiala 1/1 1) NEIDENTIFICAT NEIDENTIFICAT	A1
B2	Se notează PROPRIETAR NEIDENTIFICAT conform art 13, alin 15	A1

**C. Partea III. SARCINI .**

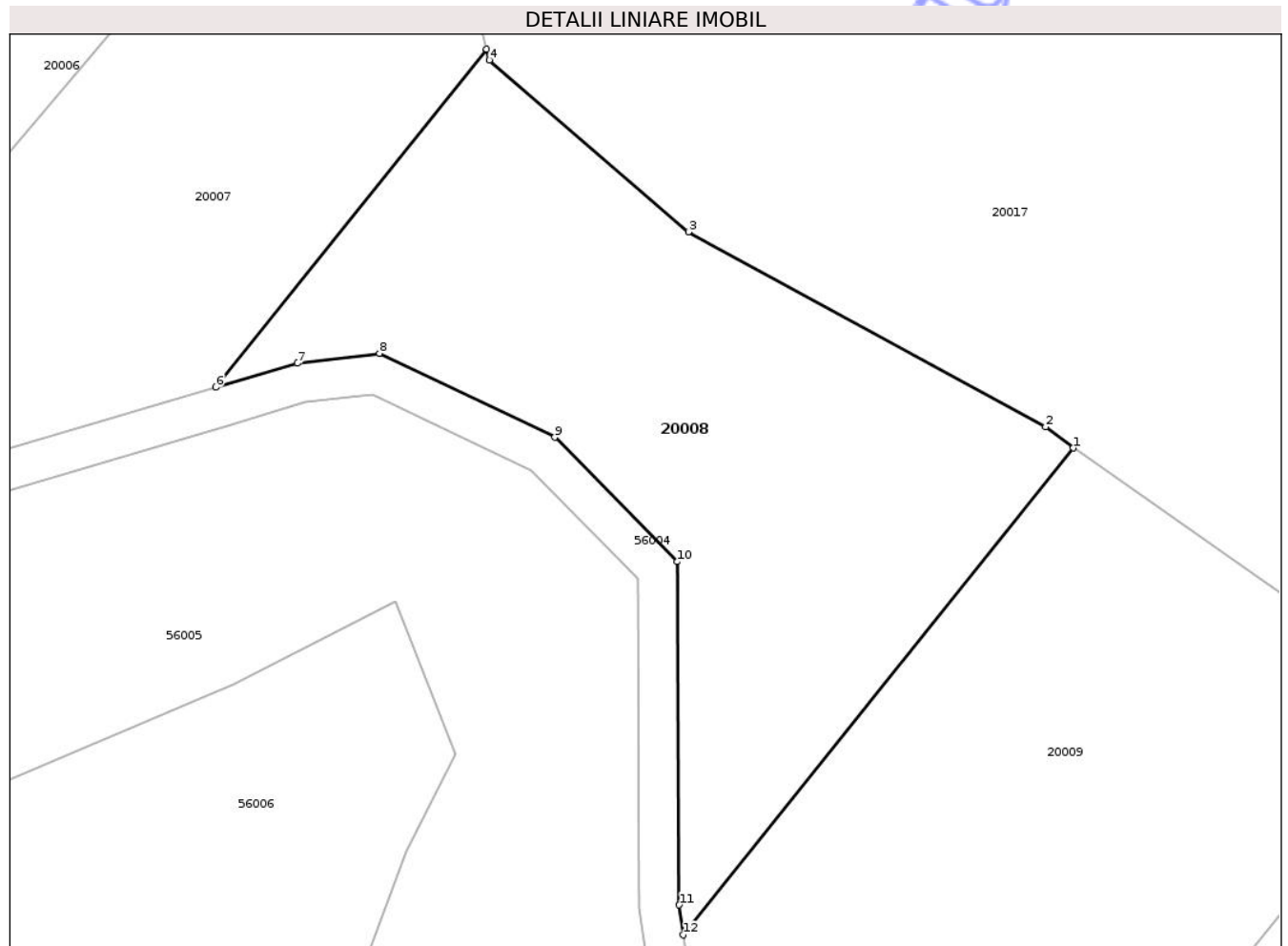
Inscrieri privind dezmembramintele dreptului de proprietate, drepturi reale de garanție și sarcini	Referințe
NU SUNT	

## Anexa Nr. 1 La Partea I

## Teren

Nr cadastral	Suprafața (mp)*	Observații / Referințe
	2.500	

\* Suprafața este determinată în planul de proiecție Stereo 70.



## Date referitoare la teren

Crt	Categorie folosință	Intra vilan	Suprafața (mp)	Tarla	Parcelă	Nr. topo	Observații / Referințe
1	faneata	NU	2.500	2	39/9	-	

## Lungime Segmente

1) Valorile lungimilor segmentelor sunt obținute din proiecție în plan.

Punct început	X / Y	Punct sfârșit	X / Y	Lungime segment (** (m)
1	554.776,885 398.753,773	2	554.774,114 398.755,897	3.492
2	554.774,114 398.755,897	3	554.738,178 398.775,502	40.936
3	554.738,178 398.775,502	4	554.718,144 398.792,771	26.449
4	554.718,144 398.792,771	5	554.717,871 398.793,854	1.117
5	554.717,871 398.793,854	6	554.690,63 398.759,868	43.556

Punct început	X / Y	Punct sfârșit	X / Y	Lungime segment (** (m)
6	554.690,63 398.759,868	7	554.698,808 398.762,283	8.527
7	554.698,808 398.762,283	8	554.707,099 398.763,291	8.352
8	554.707,099 398.763,291	9	554.724,716 398.754,861	19.53
9	554.724,716 398.754,861	10	554.737,064 398.742,347	17.581
10	554.737,064 398.742,347	11	554.737,253 398.707,853	34.494
11	554.737,253 398.707,853	12	554.737,67 398.704,848	3.034
12	554.737,67 398.704,848	1	554.776,885 398.753,773	62.702

\*\* Lungimile segmentelor sunt determinate în planul de proiecție Stereo 70 și sunt rotunjite la 1 milimetru.

\*\*\* Distanța dintre puncte este formată din segmente cumulate ce sunt mai mici decât valoarea 1 milimetru.

Neutilizabil în Circuitul Civil



**DATE DESPRE IMOBILUL NR. 20009**

Oficiul de Cadastru și Publicitate Imobiliară PRAHOVA  
Biroul de Cadastru și Publicitate Imobiliară Câmpina

**A. Partea I. Descrierea imobilului**

TEREN Extravilan

Adresa: Jud. Prahova, TARLA: 2, PARCELA: 39/10

Nr. Crt	Nr cadastral Nr. topografic	Suprafața* (mp)	Observații / Referințe
A1		2.500	Sector cadastral:2 Teren neimprejmuit;

**B. Partea II. Proprietari și acte**

Inscrieri privitoare la dreptul de proprietate și alte drepturi reale		Referințe
/		
Act Normativ nr. 7, din 13/03/1996 emis de PARLAMENTUL ROMÂNIEI;		
B1	Inscrierea posesiei, drept de PROPRIETATE, dobandit prin Lege, cota actuala 1/1, cota initiala 1/1 1) NEIDENTIFICAT NEIDENTIFICAT	A1
B2	Se notează PROPRIETAR NEIDENTIFICAT conform art 13, alin 15	A1

**C. Partea III. SARCINI .**

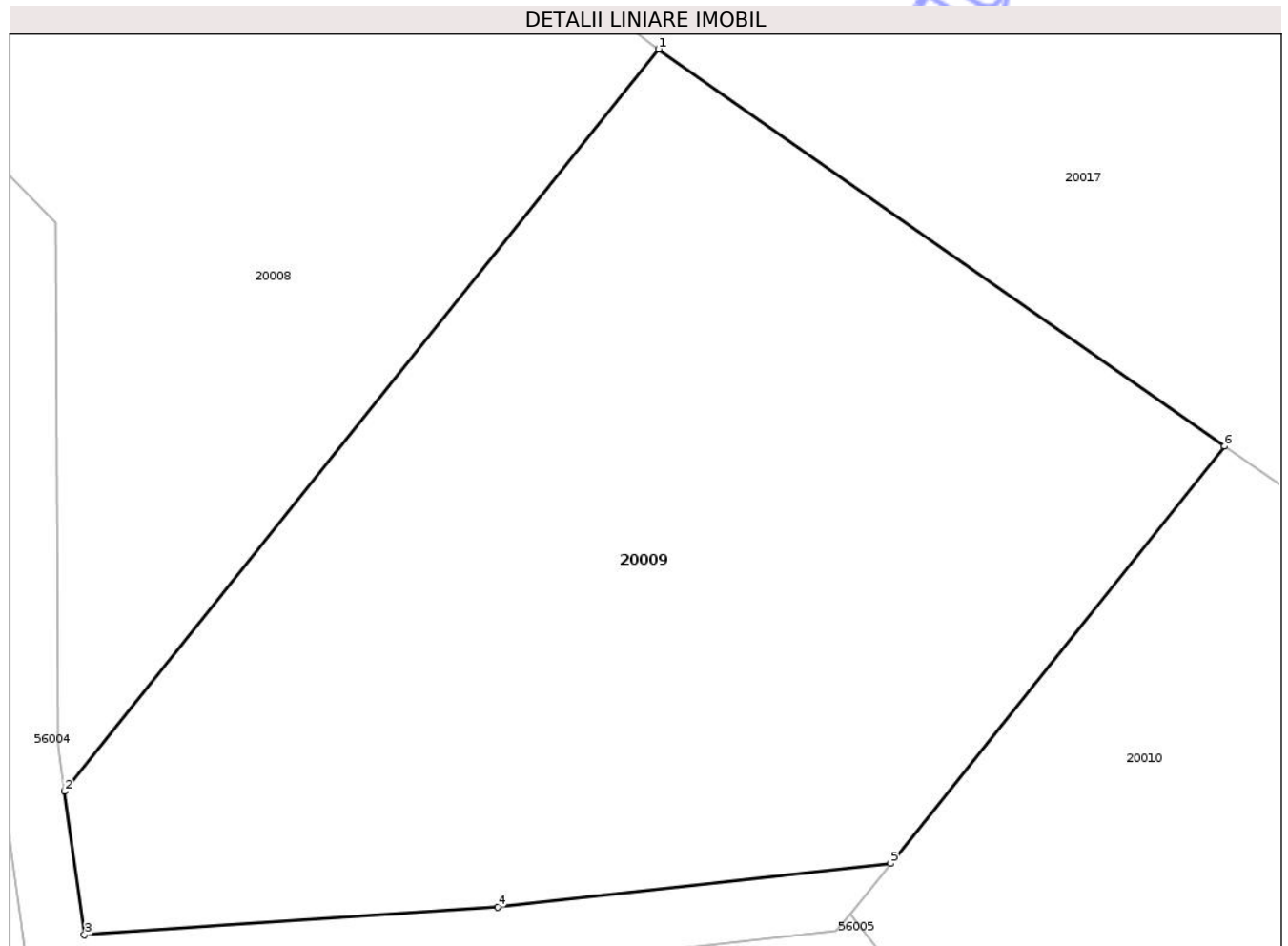
Inscrieri privind dezmembramintele dreptului de proprietate, drepturi reale de garanție și sarcini	Referințe
NU SUNT	

## Anexa Nr. 1 La Partea I

## Teren

Nr cadastral	Suprafața (mp)*	Observații / Referințe
	2.500	

\* Suprafața este determinată în planul de proiecție Stereo 70.



## Date referitoare la teren

Crt	Categorie folosință	Intra vilan	Suprafața (mp)	Tarla	Parcelă	Nr. topo	Observații / Referințe
1	faneata	NU	2.500	2	39/10	-	

## Lungime Segmente

1) Valorile lungimilor segmentelor sunt obținute din proiecție în plan.

Punct început	X / Y	Punct sfârșit	X / Y	Lungime segment (** (m)
1	554.776,885 398.753,773	2	554.737,67 398.704,848	62.702
2	554.737,67 398.704,848	3	554.738,983 398.695,38	9.558
3	554.738,983 398.695,38	4	554.766,261 398.697,208	27.339
4	554.766,261 398.697,208	5	554.792,203 398.700,088	26.101
5	554.792,203 398.700,088	6	554.814,248 398.727,598	35.253

Punct început	X / Y	Punct sfârșit	X / Y	Lungime segment (** (m)
6	554.814,248 398.727,598	1	554.776,885 398.753,773	45.619

\*\* Lungimile segmentelor sunt determinate în planul de proiecție Stereo 70 și sunt rotunjite la 1 milimetru.

\*\*\* Distanța dintre puncte este formată din segmente cumulate ce sunt mai mici decât valoarea 1 milimetru.

Neutilizabil în Circuitul Civil



**DATE DESPRE IMOBILUL NR. 20010**

Oficiul de Cadastru și Publicitate Imobiliară PRAHOVA  
Biroul de Cadastru și Publicitate Imobiliară Câmpina

**A. Partea I. Descrierea imobilului**

TEREN Extravilan

Adresa: Jud. Prahova, TARLA: 2, PARCELA: 39/11

Nr. Crt	Nr cadastral Nr. topografic	Suprafața* (mp)	Observații / Referințe
A1		2.500	Sector cadastral:2 Teren neimprejmuit;

**B. Partea II. Proprietari și acte**

Inscrieri privitoare la dreptul de proprietate și alte drepturi reale		Referințe
/		
Act Normativ nr. 7, din 13/03/1996 emis de PARLAMENTUL ROMÂNIEI;		
B1	Inscrierea posesiei, drept de PROPRIETATE, dobândit prin Lege, cota actuala 1/1, cota initiala 1/1 1) NEIDENTIFICAT NEIDENTIFICAT	A1
B2	Se notează PROPRIETAR NEIDENTIFICAT conform art 13, alin 15	A1

**C. Partea III. SARCINI .**

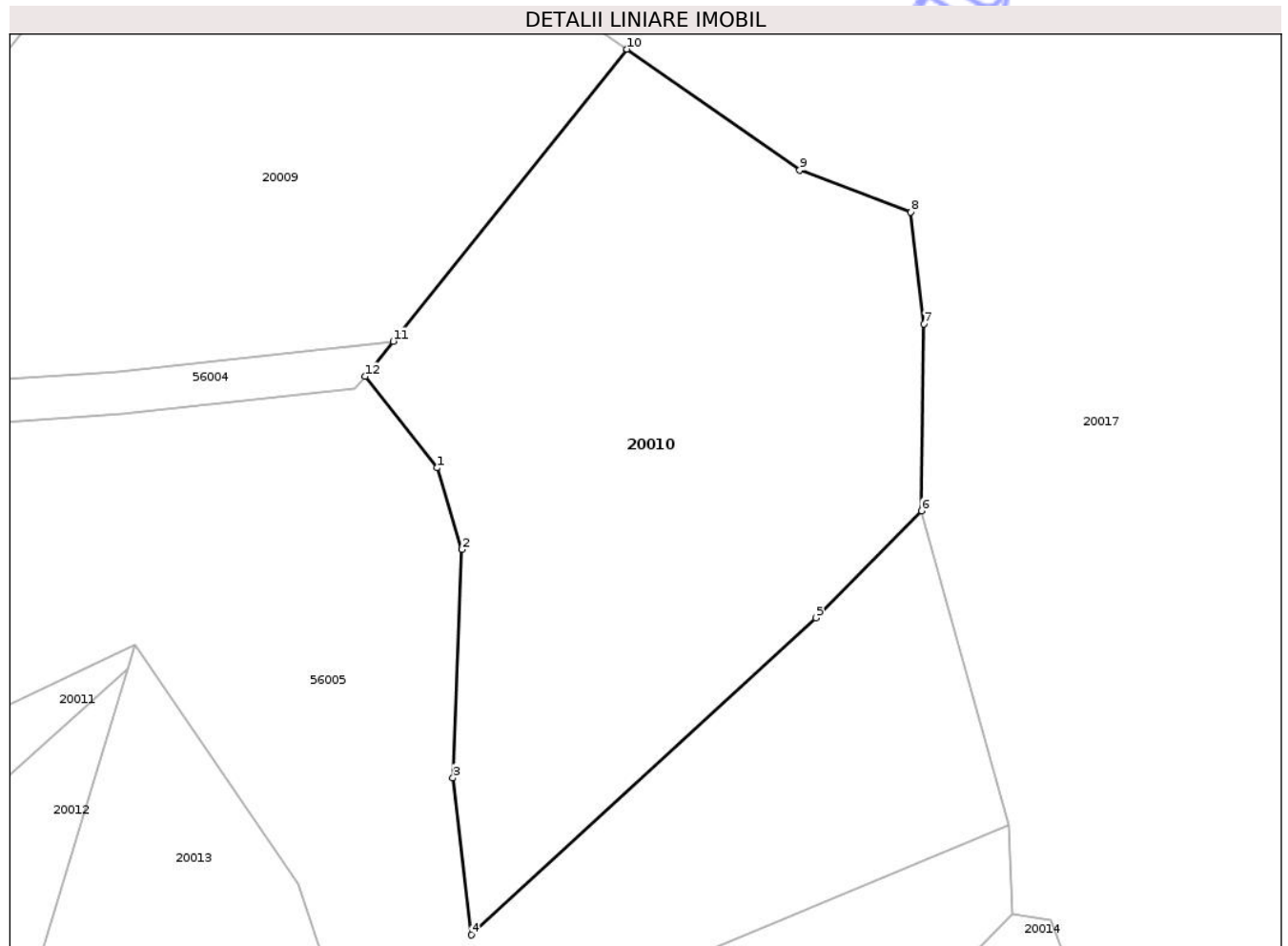
Inscrieri privind dezmembramintele dreptului de proprietate, drepturi reale de garanție și sarcini	Referințe
NU SUNT	

## Anexa Nr. 1 La Partea I

## Teren

Nr cadastral	Suprafața (mp)*	Observații / Referințe
	2.500	

\* Suprafața este determinată în planul de proiecție Stereo 70.



## Date referitoare la teren

Crt	Categorie folosință	Intra vilan	Suprafața (mp)	Tarla	Parcelă	Nr. topo	Observații / Referințe
1	faneata	NU	2.500	2	39/11	-	

## Lungime Segmente

1) Valorile lungimilor segmentelor sunt obținute din proiecție în plan.

Punct început	X / Y	Punct sfârșit	X / Y	Lungime segment (** (m)
1	554.796,319 398.688,163	2	554.798,671 398.680,477	8.038
2	554.798,671 398.680,477	3	554.797,829 398.658,962	21.531
3	554.797,829 398.658,962	4	554.799,546 398.644,178	14.883
4	554.799,546 398.644,178	5	554.832,069 398.674,035	44.149
5	554.832,069 398.674,035	6	554.842,0 398.684,129	14.161

Punct început	X / Y	Punct sfârșit	X / Y	Lungime segment (** (m)
6	554.842,0 398.684,129	7	554.842,233 398.701,723	17.595
7	554.842,233 398.701,723	8	554.840,989 398.712,253	10.603
8	554.840,989 398.712,253	9	554.830,525 398.716,195	11.183
9	554.830,525 398.716,195	10	554.814,248 398.727,598	19.874
10	554.814,248 398.727,598	11	554.792,203 398.700,088	35.253
11	554.792,203 398.700,088	12	554.789,548 398.696,775	4.246
12	554.789,548 398.696,775	1	554.796,319 398.688,163	10.955

\*\* Lungimile segmentelor sunt determinate în planul de proiecție Stereo 70 și sunt rotunjite la 1 milimetru.

\*\*\* Distanța dintre puncte este formată din segmente cumulate ce sunt mai mici decât valoarea 1 milimetru.

Neutilizabil în Circuitul Civil



**DATE DESPRE IMOBILUL NR. 20012**

Oficiul de Cadastru și Publicitate Imobiliară PRAHOVA  
Biroul de Cadastru și Publicitate Imobiliară Câmpina

**A. Partea I. Descrierea imobilului**

TEREN Extravilan

Adresa: Jud. Prahova, TARLA: 2, PARCELA: 5/3

Nr. Crt	Nr cadastral Nr. topografic	Suprafața* (mp)	Observații / Referințe
A1		2.500	Sector cadastral:2 Teren neimprejmuit;

**B. Partea II. Proprietari și acte**

Inscrieri privitoare la dreptul de proprietate și alte drepturi reale		Referințe
/		
Act Normativ nr. 7, din 13/03/1996 emis de PARLAMENTUL ROMÂNIEI;		
B1	Inscrierea posesiei, drept de PROPRIETATE, dobândit prin Lege, cota actuala 1/1, cota initiala 1/1 1) NEIDENTIFICAT NEIDENTIFICAT	A1
B2	Se notează PROPRIETAR NEIDENTIFICAT conform art 13, alin 15	A1

**C. Partea III. SARCINI .**

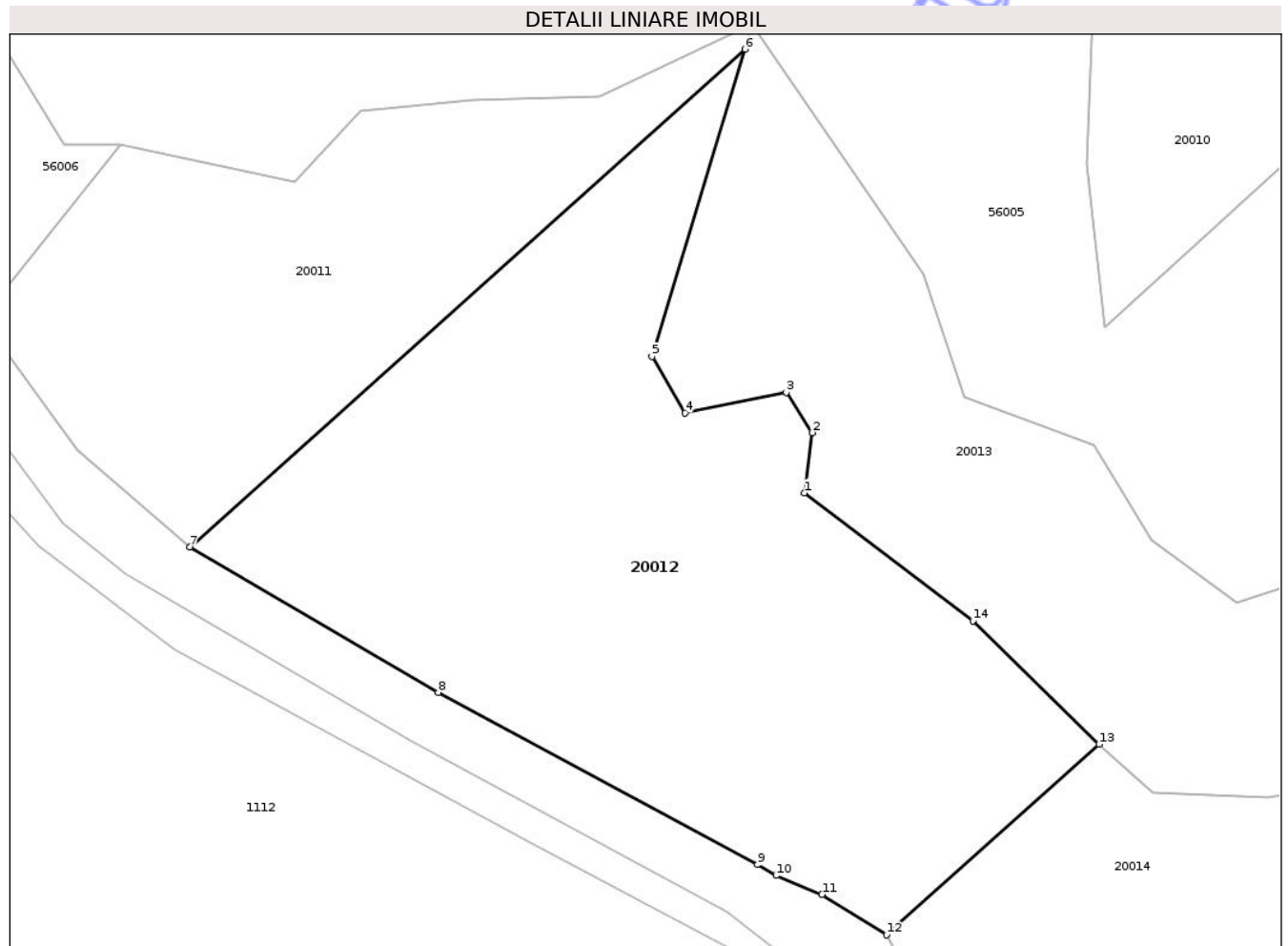
Inscrieri privind dezmembramintele dreptului de proprietate, drepturi reale de garanție și sarcini	Referințe
NU SUNT	

## Anexa Nr. 1 La Partea I

## Teren

Nr cadastral	Suprafața (mp)*	Observații / Referințe
	2.500	

\* Suprafața este determinată în planul de proiecție Stereo 70.



## Date referitoare la teren

Crt	Categorie folosință	Intra vilan	Suprafața (mp)	Tarla	Parcelă	Nr. topo	Observații / Referințe
1	faneata	NU	2.500	2	5/3	-	

## Lungime Segmente

1) Valorile lungimilor segmentelor sunt obținute din proiecție în plan.

Punct început	X / Y	Punct sfârșit	X / Y	Lungime segment (** (m)
1	554.772,457 398.629,335	2	554.773,164 398.634,759	5.47
2	554.773,164 398.634,759	3	554.770,838 398.638,382	4.305
3	554.770,838 398.638,382	4	554.761,748 398.636,53	9.277
4	554.761,748 398.636,53	5	554.758,769 398.641,604	5.884
5	554.758,769 398.641,604	6	554.767,122 398.669,206	28.839

Punct început	X / Y	Punct sfârșit	X / Y	Lungime segment (** (m)
6	554.767,122 398.669,206	7	554.717,226 398.624,494	66.999
7	554.717,226 398.624,494	8	554.739,549 398.611,435	25.863
8	554.739,549 398.611,435	9	554.768,262 398.595,961	32.617
9	554.768,262 398.595,961	10	554.769,93 398.594,985	1.933
10	554.769,93 398.594,985	11	554.774,071 398.593,275	4.48
11	554.774,071 398.593,275	12	554.779,867 398.589,649	6.837
12	554.779,867 398.589,649	13	554.798,971 398.606,768	25.652
13	554.798,971 398.606,768	14	554.787,625 398.617,859	15.866
14	554.787,625 398.617,859	1	554.772,457 398.629,335	19.021

\*\* Lungimile segmentelor sunt determinate în planul de proiecție Stereo 70 și sunt rotunjite la 1 milimetru.

\*\*\* Distanța dintre puncte este formată din segmente cumulate ce sunt mai mici decât valoarea 1 milimetru.



**DATE DESPRE IMOBILUL NR. 20014**

Oficiul de Cadastru și Publicitate Imobiliară PRAHOVA  
Biroul de Cadastru și Publicitate Imobiliară Câmpina

**A. Partea I. Descrierea imobilului**

TEREN Extravilan

Adresa: Jud. Prahova, TARLA: 2, PARCELA: 5/5

Nr. Crt	Nr cadastral Nr. topografic	Suprafața* (mp)	Observații / Referințe
A1		2.700	Sector cadastral:2 Teren neimprejmuit;

**B. Partea II. Proprietari și acte**

Inscrieri privitoare la dreptul de proprietate și alte drepturi reale		Referințe
/		
Act Normativ nr. 7, din 13/03/1996 emis de PARLAMENTUL ROMÂNIEI;		
B1	Inscrierea posesiei, drept de PROPRIETATE, dobândit prin Lege, cota actuala 1/1, cota initiala 1/1 1) NEIDENTIFICAT NEIDENTIFICAT	A1
B2	Se notează PROPRIETAR NEIDENTIFICAT conform art 13, alin 15	A1

**C. Partea III. SARCINI .**

Inscrieri privind dezmembramintele dreptului de proprietate, drepturi reale de garanție și sarcini	Referințe
NU SUNT	

## Anexa Nr. 1 La Partea I

## Teren

Nr cadastral	Suprafața (mp)*	Observații / Referințe
	2.700	

\* Suprafața este determinată în planul de proiecție Stereo 70.

## DETALII LINIARE IMOBIL



## Date referitoare la teren

Crt	Categorie folosință	Intra vilan	Suprafața (mp)	Tarla	Parcelă	Nr. topo	Observații / Referințe
1	faneata	NU	2.700	2	5/5	-	

## Lungime Segmente

1) Valorile lungimilor segmentelor sunt obținute din proiecție în plan.

Punct început	X / Y	Punct sfârșit	X / Y	Lungime segment (** (m)
1	554.871,887 398.604,9	2	554.863,507 398.612,166	11.091
2	554.863,507 398.612,166	3	554.861,587 398.625,922	13.889
3	554.861,587 398.625,922	4	554.854,208 398.645,536	20.956
4	554.854,208 398.645,536	5	554.850,622 398.646,099	3.63
5	554.850,622 398.646,099	6	554.842,379 398.637,872	11.646

Punct început	X / Y	Punct sfârșit	X / Y	Lungime segment (** (m)
6	554.842,379 398.637,872	7	554.828,369 398.632,755	14.915
7	554.828,369 398.632,755	8	554.833,527 398.626,329	8.24
8	554.833,527 398.626,329	9	554.833,711 398.619,439	6.892
9	554.833,711 398.619,439	10	554.827,401 398.604,39	16.318
10	554.827,401 398.604,39	11	554.814,158 398.601,986	13.459
11	554.814,158 398.601,986	12	554.803,797 398.602,416	10.37
12	554.803,797 398.602,416	13	554.798,971 398.606,768	6.498
13	554.798,971 398.606,768	14	554.779,867 398.589,649	25.652
14	554.779,867 398.589,649	15	554.791,025 398.569,157	23.333
15	554.791,025 398.569,157	16	554.872,563 398.603,387	88.432
16	554.872,563 398.603,387	1	554.871,887 398.604,9	1.657

\*\* Lungimile segmentelor sunt determinate în planul de proiecție Stereo 70 și sunt rotunjite la 1 milimetru.

\*\*\* Distanța dintre puncte este formată din segmente cumulate ce sunt mai mici decât valoarea 1 milimetru.



**DATE DESPRE IMOBILUL NR. 20017**

Oficiul de Cadastru și Publicitate Imobiliară PRAHOVA  
Biroul de Cadastru și Publicitate Imobiliară Câmpina

**A. Partea I. Descrierea imobilului**

TEREN Extravilan

Adresa: Jud. Prahova, TARLA: 2, PARCELA: 19

Nr. Crt	Nr cadastral Nr. topografic	Suprafața* (mp)	Observații / Referințe
A1		1.061.084	Sector cadastral:2 Teren neimprejmuit;

**B. Partea II. Proprietari și acte**

Inscrieri privitoare la dreptul de proprietate și alte drepturi reale		Referințe
/		
Act Normativ nr. 7, din 13/03/1996 emis de PARLAMENTUL ROMÂNIEI;		
B1	Inscrierea posesiei, drept de PROPRIETATE, dobândit prin Lege, cota actuala 1/1, cota initiala 1/1 1) NEIDENTIFICAT NEIDENTIFICAT	A1
B2	Se notează PROPRIETAR NEIDENTIFICAT conform art 13, alin 15	A1

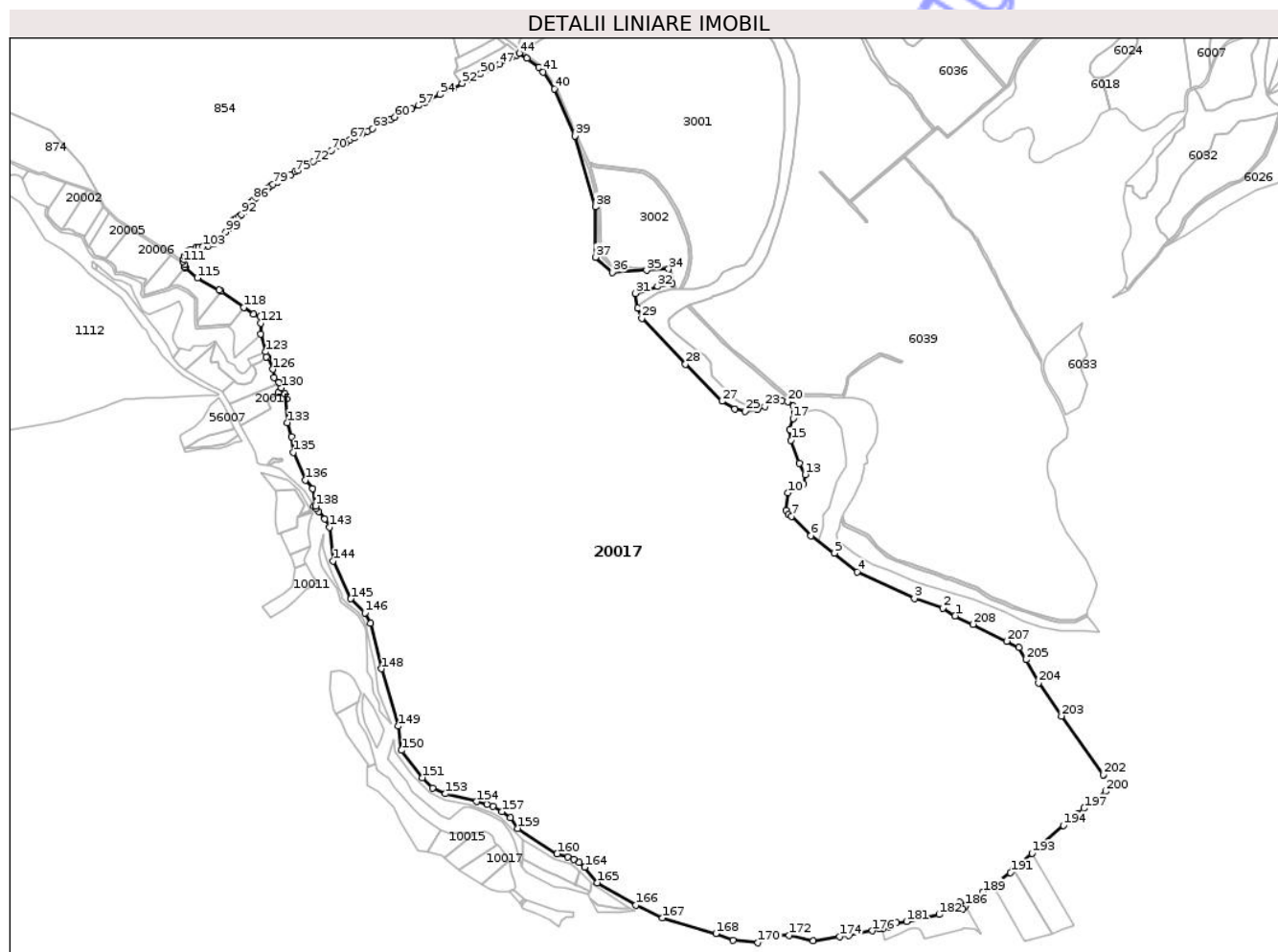
**C. Partea III. SARCINI .**

Inscrieri privind dezmembramintele dreptului de proprietate, drepturi reale de garanție și sarcini	Referințe
NU SUNT	

**Teren**

Nr cadastral	Suprafața (mp)*	Observații / Referințe
	1.061.084	

\* Suprafața este determinată în planul de proiecție Stereo 70.



**Date referitoare la teren**

Crt	Categorie folosință	Intra vilan	Suprafața (mp)	Tarla	Parcelă	Nr. topo	Observații / Referințe
1	padure	NU	1.061.084	2	19	-	

**Lungime Segmente**

1) Valorile lungimilor segmentelor sunt obținute din proiecție în plan.

Punct început	X / Y	Punct sfârșit	X / Y	Lungime segment	Punct început	X / Y	Punct sfârșit	X / Y	Lungime segment	Punct început	X / Y	Punct sfârșit	X / Y	Lungime segment
1	555.979,593 398.222,177	2	555.959,548 398.235,038	23.816	2	555.959,548 398.235,038	3	555.912,872 398.251,094	49.361	3	555.912,872 398.251,094	4	555.819,0 398.294,158	103.278
4	555.819,0 398.294,158	5	555.782,104 398.324,969	48.069	5	555.782,104 398.324,969	6	555.743,115 398.353,297	48.194	6	555.743,115 398.353,297	7	555.711,942 398.385,426	44.766
7	555.711,942 398.385,426	8	555.706,822 398.388,406	5.924	8	555.706,822 398.388,406	9	555.702,76 398.395,145	7.869	9	555.702,76 398.395,145	10	555.705,78 398.423,683	28.697
10	555.705,78 398.423,683	11	555.721,6 398.431,811	17.786	11	555.721,6 398.431,811	12	555.731,13 398.438,562	11.679	12	555.731,13 398.438,562	13	555.733,863 398.453,458	15.145
13	555.733,863 398.453,458	14	555.724,478 398.472,212	20.971	14	555.724,478 398.472,212	15	555.710,694 398.509,628	39.874	15	555.710,694 398.509,628	16	555.708,878 398.527,929	18.391
16	555.708,878 398.527,929	17	555.714,173 398.545,688	18.532	17	555.714,173 398.545,688	18	555.716,141 398.555,065	9.581	18	555.716,141 398.555,065	19	555.714,627 398.565,652	10.695

Punct început	X / Y	Punct sfârșit	X / Y	Lungime segment	Punct început	X / Y	Punct sfârșit	X / Y	Lungime segment	Punct început	X / Y	Punct sfârșit	X / Y	Lungime segment
19	555.714,627 398.565,652	20	555.705,243 398.572,761	11.77 2	20	555.705,243 398.572,761	21	555.695,86 398.575,029	9.654	21	555.695,86 398.575,029	22	555.678,907 398.571,853	17.24 7
22	555.678,907 398.571,853	23	555.667,707 398.564,896	13.18 5	23	555.667,707 398.564,896	24	555.654,993 398.559,602	13.77 2	24	555.654,993 398.559,602	25	555.635,734 398.557,047	19.42 8
25	555.635,734 398.557,047	26	555.618,466 398.560,987	17.71 1	26	555.618,466 398.560,987	27	555.597,571 398.573,702	24.46	27	555.597,571 398.573,702	28	555.537,695 398.634,241	85.14 8
28	555.537,695 398.634,241	29	555.466,167 398.709,326	103.7 01	29	555.466,167 398.709,326	30	555.459,856 398.726,563	18.35 6	30	555.459,856 398.726,563	31	555.455,833 398.750,364	24.13 9
31	555.455,833 398.750,364	32	555.492,112 398.761,743	38.02 2	32	555.492,112 398.761,743	33	555.516,229 398.766,394	24.56 2	33	555.516,229 398.766,394	34	555.510,249 398.790,092	24.44
34	555.510,249 398.790,092	35	555.473,981 398.787,992	36.32 9	35	555.473,981 398.787,992	36	555.417,708 398.784,704	56.36 9	36	555.417,708 398.784,704	37	555.390,723 398.809,367	36.55 8
37	555.390,723 398.809,367	38	555.390,394 398.892,236	82.86 9	38	555.390,394 398.892,236	39	555.357,039 399.007,785	120.2 67	39	555.357,039 399.007,785	40	555.322,871 399.085,255	84.67
40	555.322,871 399.085,255	41	555.304,655 399.112,558	32.82 1	41	555.304,655 399.112,558	42	555.297,498 399.120,285	10.53 3	42	555.297,498 399.120,285	43	555.277,858 399.135,004	24.54 3
43	555.277,858 399.135,004	44	555.265,458 399.143,489	15.02 6	44	555.265,458 399.143,489	45	555.260,879 399.140,667	5.379	45	555.260,879 399.140,667	46	555.254,387 399.137,18	7.369
46	555.254,387 399.137,18	47	555.233,426 399.125,737	23.88 1	47	555.233,426 399.125,737	48	555.224,449 399.121,226	10.04 7	48	555.224,449 399.121,226	49	555.215,257 399.116,127	10.51 2
49	555.215,257 399.116,127	50	555.202,093 399.109,578	14.70 3	50	555.202,093 399.109,578	51	555.186,362 399.101,014	17.91 1	51	555.186,362 399.101,014	52	555.172,06 399.093,698	16.06 5
52	555.172,06 399.093,698	53	555.156,888 399.086,425	16.82 5	53	555.156,888 399.086,425	54	555.135,527 399.075,668	23.91 7	54	555.135,527 399.075,668	55	555.117,721 399.066,847	19.87 1
55	555.117,721 399.066,847	56	555.111,884 399.063,675	6.643	56	555.111,884 399.063,675	57	555.100,785 399.058,175	12.38 7	57	555.100,785 399.058,175	58	555.089,226 399.052,533	12.86 2
58	555.089,226 399.052,533	59	555.078,194 399.046,892	12.39	59	555.078,194 399.046,892	60	555.061,581 399.038,745	18.50 3	60	555.061,581 399.038,745	61	555.054,567 399.034,892	8.003
61	555.054,567 399.034,892	62	555.044,521 399.029,909	11.21 4	62	555.044,521 399.029,909	63	555.024,679 399.019,81	22.26 4	63	555.024,679 399.019,81	64	555.016,713 399.015,65	8.987
64	555.016,713 399.015,65	65	555.007,043 399.011,139	10.67	65	555.007,043 399.011,139	66	554.995,033 399.005,333	13.34	66	554.995,033 399.005,333	67	554.988,457 399.001,887	7.424
67	554.988,457 399.001,887	68	554.982,337 398.998,406	7.041	68	554.982,337 398.998,406	69	554.971,13 398.991,802	13.00 8	69	554.971,13 398.991,802	70	554.957,686 398.983,969	15.56
70	554.957,686 398.983,969	71	554.936,949 398.971,458	24.21 9	71	554.936,949 398.971,458	72	554.927,804 398.966,137	10.58	72	554.927,804 398.966,137	73	554.916,466 398.959,739	13.01 9
73	554.916,466 398.959,739	74	554.903,288 398.951,647	15.46 4	74	554.903,288 398.951,647	75	554.898,404 398.949,181	5.471	75	554.898,404 398.949,181	76	554.891,013 398.944,926	8.528
76	554.891,013 398.944,926	77	554.882,02 398.940,1	10.20 6	77	554.882,02 398.940,1	78	554.869,345 398.933,054	14.50 2	78	554.869,345 398.933,054	79	554.862,024 398.929,018	8.36
79	554.862,024 398.929,018	80	554.857,718 398.925,815	5.367	80	554.857,718 398.925,815	81	554.852,786 398.921,732	6.403	81	554.852,786 398.921,732	82	554.845,598 398.914,544	10.16 5
82	554.845,598 398.914,544	83	554.841,877 398.913,482	3.87	83	554.841,877 398.913,482	84	554.838,297 398.911,515	4.085	84	554.838,297 398.911,515	85	554.833,938 398.907,48	5.94
85	554.833,938 398.907,48	86	554.830,018 398.903,254	5.764	86	554.830,018 398.903,254	87	554.825,533 398.898,958	6.211	87	554.825,533 398.898,958	88	554.823,607 398.896,54	3.091
88	554.823,607 398.896,54	89	554.822,615 398.894,383	2.374	89	554.822,615 398.894,383	90	554.820,005 398.890,469	4.704	90	554.820,005 398.890,469	91	554.815,033 398.884,503	7.766
91	554.815,033 398.884,503	92	554.810,193 398.879,406	7.029	92	554.810,193 398.879,406	93	554.806,178 398.876,54	4.933	93	554.806,178 398.876,54	94	554.802,02 398.873,672	5.051
94	554.802,02 398.873,672	95	554.798,665 398.871,178	4.181	95	554.798,665 398.871,178	96	554.797,03 398.869,4	2.416	96	554.797,03 398.869,4	97	554.794,38 398.863,261	6.687
97	554.794,38 398.863,261	98	554.790,888 398.857,783	6.496	98	554.790,888 398.857,783	99	554.784,695 398.851,116	9.1	99	554.784,695 398.851,116	100	554.773,5 398.836,747	18.21 6
100	554.773,5 398.836,747	101	554.765,255 398.830,489	10.35 1	101	554.765,255 398.830,489	102	554.755,892 398.828,297	9.616	102	554.755,892 398.828,297	103	554.747,087 398.826,78	8.935
103	554.747,087 398.826,78	104	554.739,907 398.825,828	7.243	104	554.739,907 398.825,828	105	554.736,576 398.826,001	3.335	105	554.736,576 398.826,001	106	554.726,632 398.822,441	10.56 2
106	554.726,632 398.822,441	107	554.722,605 398.819,34	5.083	107	554.722,605 398.819,34	108	554.719,762 398.816,198	4.237	108	554.719,762 398.816,198	109	554.716,752 398.811,283	5.763
109	554.716,752 398.811,283	110	554.715,646 398.806,675	4.739	110	554.715,646 398.806,675	111	554.714,752 398.801,787	4.969	111	554.714,752 398.801,787	112	554.717,072 398.797,026	5.296
112	554.717,072 398.797,026	113	554.717,871 398.793,854	3.271	113	554.717,871 398.793,854	114	554.718,144 398.792,771	1.117	114	554.718,144 398.792,771	115	554.738,178 398.775,502	26.44 9
115	554.738,178 398.775,502	116	554.774,114 398.755,897	40.93 6	116	554.774,114 398.755,897	117	554.776,885 398.753,773	3.492	117	554.776,885 398.753,773	118	554.814,248 398.727,598	45.61 9

Punct început	X / Y	Punct sfârșit	X / Y	Lungime segment	Punct început	X / Y	Punct sfârșit	X / Y	Lungime segment	Punct început	X / Y	Punct sfârșit	X / Y	Lungime segment
118	554.814,248 398.727,598	119	554.830,525 398.716,195	19.874	119	554.830,525 398.716,195	120	554.840,989 398.712,253	11.183	120	554.840,989 398.712,253	121	554.842,233 398.701,723	10.603
121	554.842,233 398.701,723	122	554.842,0 398.684,129	17.595	122	554.842,0 398.684,129	123	554.850,288 398.654,571	30.699	123	554.850,288 398.654,571	124	554.850,622 398.646,099	8.478
124	554.850,622 398.646,099	125	554.854,208 398.645,536	3.63	125	554.854,208 398.645,536	126	554.861,587 398.625,922	20.956	126	554.861,587 398.625,922	127	554.863,507 398.612,166	13.889
127	554.863,507 398.612,166	128	554.871,887 398.604,9	11.091	128	554.871,887 398.604,9	129	554.872,563 398.603,387	1.657	129	554.872,563 398.603,387	130	554.876,033 398.595,627	8.5
130	554.876,033 398.595,627	131	554.870,236 398.588,01	9.572	131	554.870,236 398.588,01	132	554.881,281 398.585,681	11.288	132	554.881,281 398.585,681	133	554.885,549 398.538,614	47.26
133	554.885,549 398.538,614	134	554.892,358 398.516,036	23.583	134	554.892,358 398.516,036	135	554.895,233 398.490,167	26.028	135	554.895,233 398.490,167	136	554.915,044 398.444,755	49.545
136	554.915,044 398.444,755	137	554.926,532 398.430,623	18.212	137	554.926,532 398.430,623	138	554.931,7 398.402,129	28.959	138	554.931,7 398.402,129	139	554.929,104 398.401,909	2.605
139	554.929,104 398.401,909	140	554.932,472 398.397,87	5.259	140	554.932,472 398.397,87	141	554.936,591 398.392,93	6.432	141	554.936,591 398.392,93	142	554.946,674 398.380,953	15.656
142	554.946,674 398.380,953	143	554.954,566 398.367,242	15.821	143	554.954,566 398.367,242	144	554.960,539 398.312,346	55.219	144	554.960,539 398.312,346	145	554.989,677 398.250,283	68.563
145	554.989,677 398.250,283	146	555.012,778 398.227,418	32.503	146	555.012,778 398.227,418	147	555.021,748 398.210,078	19.523	147	555.021,748 398.210,078	148	555.039,742 398.135,625	76.597
148	555.039,742 398.135,625	149	555.067,09 398.041,628	97.894	149	555.067,09 398.041,628	150	555.072,573 398.002,167	39.84	150	555.072,573 398.002,167	151	555.106,659 397.957,274	56.367
151	555.106,659 397.957,274	152	555.123,598 397.940,551	23.802	152	555.123,598 397.940,551	153	555.144,684 397.931,012	23.144	153	555.144,684 397.931,012	154	555.195,481 397.918,187	52.391
154	555.195,481 397.918,187	155	555.212,75 397.913,697	17.843	155	555.212,75 397.913,697	156	555.222,443 397.910,605	10.174	156	555.222,443 397.910,605	157	555.237,264 397.901,855	17.212
157	555.237,264 397.901,855	158	555.250,705 397.891,629	16.888	158	555.250,705 397.891,629	159	555.263,392 397.874,424	21.377	159	555.263,392 397.874,424	160	555.327,443 397.832,83	76.372
160	555.327,443 397.832,83	161	555.345,372 397.827,476	18.712	161	555.345,372 397.827,476	162	555.354,903 397.823,891	10.183	162	555.354,903 397.823,891	163	555.363,824 397.818,732	10.305
163	555.363,824 397.818,732	164	555.372,915 397.810,689	12.137	164	555.372,915 397.810,689	165	555.393,353 397.785,518	32.424	165	555.393,353 397.785,518	166	555.456,185 397.748,499	72.926
166	555.456,185 397.748,499	167	555.499,824 397.727,607	48.382	167	555.499,824 397.727,607	168	555.587,668 397.701,889	91.532	168	555.587,668 397.701,889	169	555.615,966 397.690,914	30.352
169	555.615,966 397.690,914	170	555.656,417 397.687,036	40.636	170	555.656,417 397.687,036	171	555.688,818 397.699,06	34.56	171	555.688,818 397.699,06	172	555.707,755 397.699,038	18.937
172	555.707,755 397.699,038	173	555.746,81 397.690,139	40.056	173	555.746,81 397.690,139	174	555.790,137 397.697,414	43.934	174	555.790,137 397.697,414	175	555.805,884 397.699,401	15.872
175	555.805,884 397.699,401	176	555.844,171 397.706,504	38.94	176	555.844,171 397.706,504	177	555.854,601 397.709,996	10.999	177	555.854,601 397.709,996	178	555.861,132 397.710,219	6.535
178	555.861,132 397.710,219	179	555.871,667 397.712,438	10.766	179	555.871,667 397.712,438	180	555.883,89 397.719,875	14.307	180	555.883,89 397.719,875	181	555.900,093 397.721,641	16.299
181	555.900,093 397.721,641	182	555.953,34 397.733,444	54.539	182	555.953,34 397.733,444	183	555.973,559 397.742,027	21.965	183	555.973,559 397.742,027	184	555.987,685 397.753,085	17.939
184	555.987,685 397.753,085	185	555.991,83 397.742,317	11.538	185	555.991,83 397.742,317	186	555.996,351 397.746,837	6.393	186	555.996,351 397.746,837	187	555.997,676 397.749,281	2.78
187	555.997,676 397.749,281	188	556.007,967 397.757,908	13.429	188	556.007,967 397.757,908	189	556.025,049 397.769,774	20.799	189	556.025,049 397.769,774	190	556.041,125 397.780,248	19.187
190	556.041,125 397.780,248	191	556.070,335 397.801,951	36.39	191	556.070,335 397.801,951	192	556.075,293 397.806,369	6.64	192	556.075,293 397.806,369	193	556.105,568 397.833,429	40.605
193	556.105,568 397.833,429	194	556.156,712 397.879,488	68.827	194	556.156,712 397.879,488	195	556.168,168 397.888,857	14.799	195	556.168,168 397.888,857	196	556.179,566 397.898,178	14.724
196	556.179,566 397.898,178	197	556.191,144 397.907,301	14.741	197	556.191,144 397.907,301	198	556.203,129 397.916,481	15.096	198	556.203,129 397.916,481	199	556.212,469 397.923,636	11.766
199	556.212,469 397.923,636	200	556.226,53 397.934,868	17.997	200	556.226,53 397.934,868	201	556.236,982 397.942,739	13.084	201	556.236,982 397.942,739	202	556.222,614 397.961,818	23.883
202	556.222,614 397.961,818	203	556.153,804 398.058,355	118.55	203	556.153,804 398.058,355	204	556.116,351 398.112,694	65.996	204	556.116,351 398.112,694	205	556.095,877 398.150,372	42.881
205	556.095,877 398.150,372	206	556.084,525 398.170,628	23.221	206	556.084,525 398.170,628	207	556.064,032 398.180,858	22.904	207	556.064,032 398.180,858	208	556.009,332 398.208,54	61.305
208	556.009,332 398.208,54	1	555.979,593 398.222,177	32.717										

\*\* Lungimile segmentelor sunt determinate în planul de proiecție Stereo 70 și sunt rotunjite la 1 milimetru.

\*\*\* Distanța dintre puncte este formată din segmente cumulate ce sunt mai mici decât valoarea 1 milimetru.

**DATE DESPRE IMOBILUL NR. 20018**

Oficiul de Cadastru și Publicitate Imobiliară PRAHOVA  
Biroul de Cadastru și Publicitate Imobiliară Câmpina

**A. Partea I. Descrierea imobilului**

TEREN Extravilan

Adresa: Jud. Prahova, TARLA: 1, PARCELA: 31/1

Nr. Crt	Nr cadastral Nr. topografic	Suprafața* (mp)	Observații / Referințe
A1		767	Sector cadastral:2 Teren neimprejmuit;

**B. Partea II. Proprietari și acte**

Inscrieri privitoare la dreptul de proprietate și alte drepturi reale		Referințe
/		
Act Normativ nr. 7, din 13/03/1996 emis de PARLAMENTUL ROMÂNIEI;		
B1	Inscrierea posesiei, drept de PROPRIETATE, dobândit prin Lege, cota actuala 1/1, cota initiala 1/1 1) NEIDENTIFICAT NEIDENTIFICAT	A1
B2	Se notează PROPRIETAR NEIDENTIFICAT, rezerva comisiei locale de fond funciar - conform art 13, alin 14	A1

**C. Partea III. SARCINI .**

Inscrieri privind dezmembramintele dreptului de proprietate, drepturi reale de garanție și sarcini	Referințe
NU SUNT	

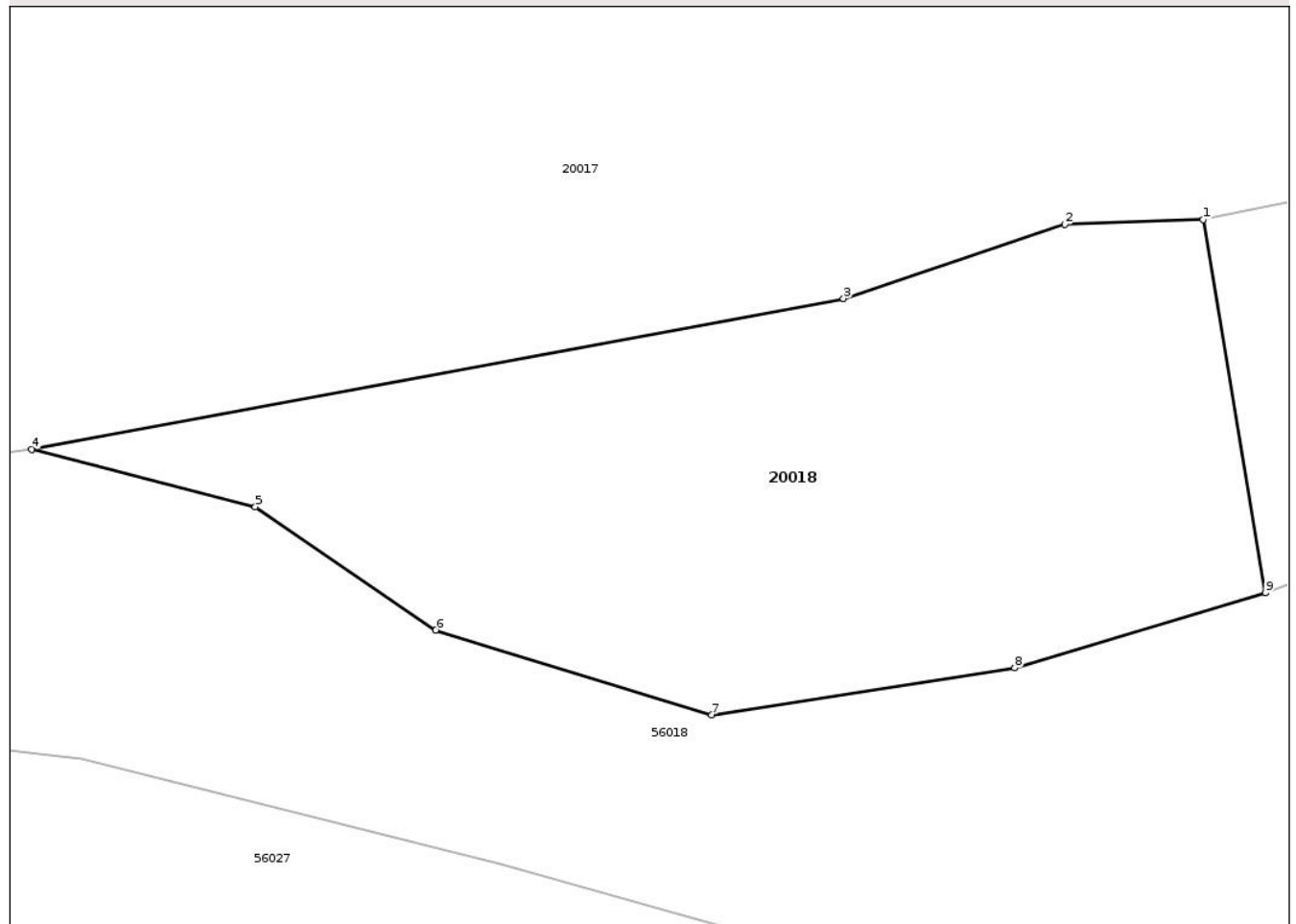
## Anexa Nr. 1 La Partea I

## Teren

Nr cadastral	Suprafața (mp)*	Observații / Referințe
	767	

\* Suprafața este determinată în planul de proiecție Stereo 70.

## DETALII LINIARE IMOBIL



## Date referitoare la teren

Crt	Categorie folosință	Intra vilan	Suprafața (mp)	Tarla	Parcelă	Nr. topo	Observații / Referințe
1	neproductiv	NU	767	1	31/1	-	

## Lungime Segmente

1) Valorile lungimilor segmentelor sunt obținute din proiecție în plan.

Punct început	X / Y	Punct sfârșit	X / Y	Lungime segment (** (m)
1	555.861,132 397.710,219	2	555.854,601 397.709,996	6.535
2	555.854,601 397.709,996	3	555.844,171 397.706,504	10.999
3	555.844,171 397.706,504	4	555.805,884 397.699,401	38.94
4	555.805,884 397.699,401	5	555.816,431 397.696,696	10.889
5	555.816,431 397.696,696	6	555.824,95 397.690,889	10.309

Punct început	X / Y	Punct sfârșit	X / Y	Lungime segment (** (m)
6	555.824,95 397.690,889	7	555.837,958 397.686,892	13.608
7	555.837,958 397.686,892	8	555.852,247 397.689,11	14.46
8	555.852,247 397.689,11	9	555.864,068 397.692,638	12.336
9	555.864,068 397.692,638	1	555.861,132 397.710,219	17.824

\*\* Lungimile segmentelor sunt determinate în planul de proiecție Stereo 70 și sunt rotunjite la 1 milimetru.

\*\*\* Distanța dintre puncte este formată din segmente cumulate ce sunt mai mici decât valoarea 1 milimetru.

Neutilizabil în Circuitul Civil



**DATE DESPRE IMOBILUL NR. 20022**

Oficiul de Cadastru și Publicitate Imobiliară PRAHOVA  
Biroul de Cadastru și Publicitate Imobiliară Câmpina

**A. Partea I. Descrierea imobilului**

TEREN Extravilan

Adresa: Jud. Prahova, TARLA: 1, PARCELA: 30/7

Nr. Crt	Nr cadastral Nr. topografic	Suprafața* (mp)	Observații / Referințe
A1		5.000	Sector cadastral:2 Teren neimprejmuit;

**B. Partea II. Proprietari și acte**

Inscrieri privitoare la dreptul de proprietate și alte drepturi reale		Referințe
/		
Act Normativ nr. 7, din 13/03/1996 emis de PARLAMENTUL ROMÂNIEI;		
B1	Inscrierea posesiei, drept de PROPRIETATE, dobândit prin Lege, cota actuala 1/1, cota initiala 1/1 1) NEIDENTIFICAT NEIDENTIFICAT	A1
B2	Se notează PROPRIETAR NEIDENTIFICAT conform art 13, alin 15	A1

**C. Partea III. SARCINI .**

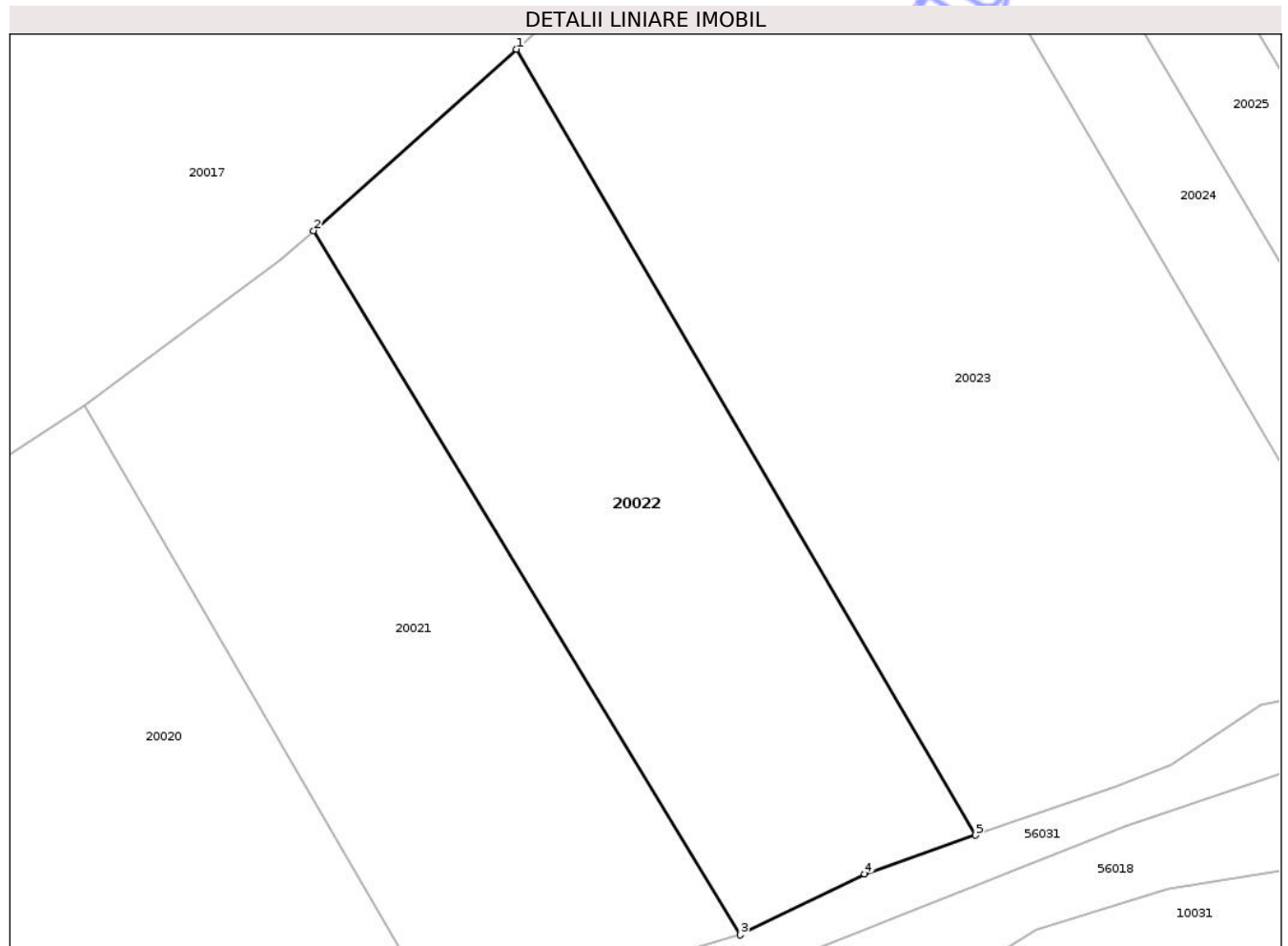
Inscrieri privind dezmembramintele dreptului de proprietate, drepturi reale de garanție și sarcini	Referințe
NU SUNT	

## Anexa Nr. 1 La Partea I

## Teren

Nr cadastral	Suprafața (mp)*	Observații / Referințe
	5.000	

\* Suprafața este determinată în planul de proiecție Stereo 70.



## Date referitoare la teren

Crt	Categorie folosință	Intra vilan	Suprafața (mp)	Tarla	Parcelă	Nr. topo	Observații / Referințe
1	arabil	NU	5.000	1	30/7	-	

## Lungime Segmente

1) Valorile lungimilor segmentelor sunt obținute din proiecție în plan.

Punct început	X / Y	Punct sfârșit	X / Y	Lungime segment (** (m)
1	556.105,568 397.833,429	2	556.075,293 397.806,369	40.605
2	556.075,293 397.806,369	3	556.139,035 397.701,29	122.901
3	556.139,035 397.701,29	4	556.157,592 397.710,357	20.654
4	556.157,592 397.710,357	5	556.174,136 397.716,169	17.536
5	556.174,136 397.716,169	1	556.105,568 397.833,429	135.836

\*\* Lungimile segmentelor sunt determinate în planul de proiecție Stereo 70 și sunt rotunjite la 1 milimetru.

\*\*\* Distanța dintre puncte este formată din segmente cumulate ce sunt mai mici decât valoarea 1 milimetru.

Neutilizabil în Circuitul  
Civil



**DATE DESPRE IMOBILUL NR. 20025**

Oficiul de Cadastru și Publicitate Imobiliară PRAHOVA  
Biroul de Cadastru și Publicitate Imobiliară Câmpina

**A. Partea I. Descrierea imobilului**

TEREN Extravilan

Adresa: Jud. Prahova, TARLA: 1, PARCELA: 30/4

Nr. Crt	Nr cadastral Nr. topografic	Suprafața* (mp)	Observații / Referințe
A1		2.500	Sector cadastral:2 Teren neimprejmuit;

**B. Partea II. Proprietari și acte**

Inscrieri privitoare la dreptul de proprietate și alte drepturi reale		Referințe
/		
Act Normativ nr. 7, din 13/03/1996 emis de PARLAMENTUL ROMÂNIEI;		
B1	Inscrierea posesiei, drept de PROPRIETATE, dobandit prin Lege, cota actuala 1/1, cota initiala 1/1 1) NEIDENTIFICAT NEIDENTIFICAT	A1
B2	Se notează PROPRIETAR NEIDENTIFICAT conform art 13, alin 15	A1

**C. Partea III. SARCINI .**

Inscrieri privind dezmembramintele dreptului de proprietate, drepturi reale de garanție și sarcini	Referințe
NU SUNT	

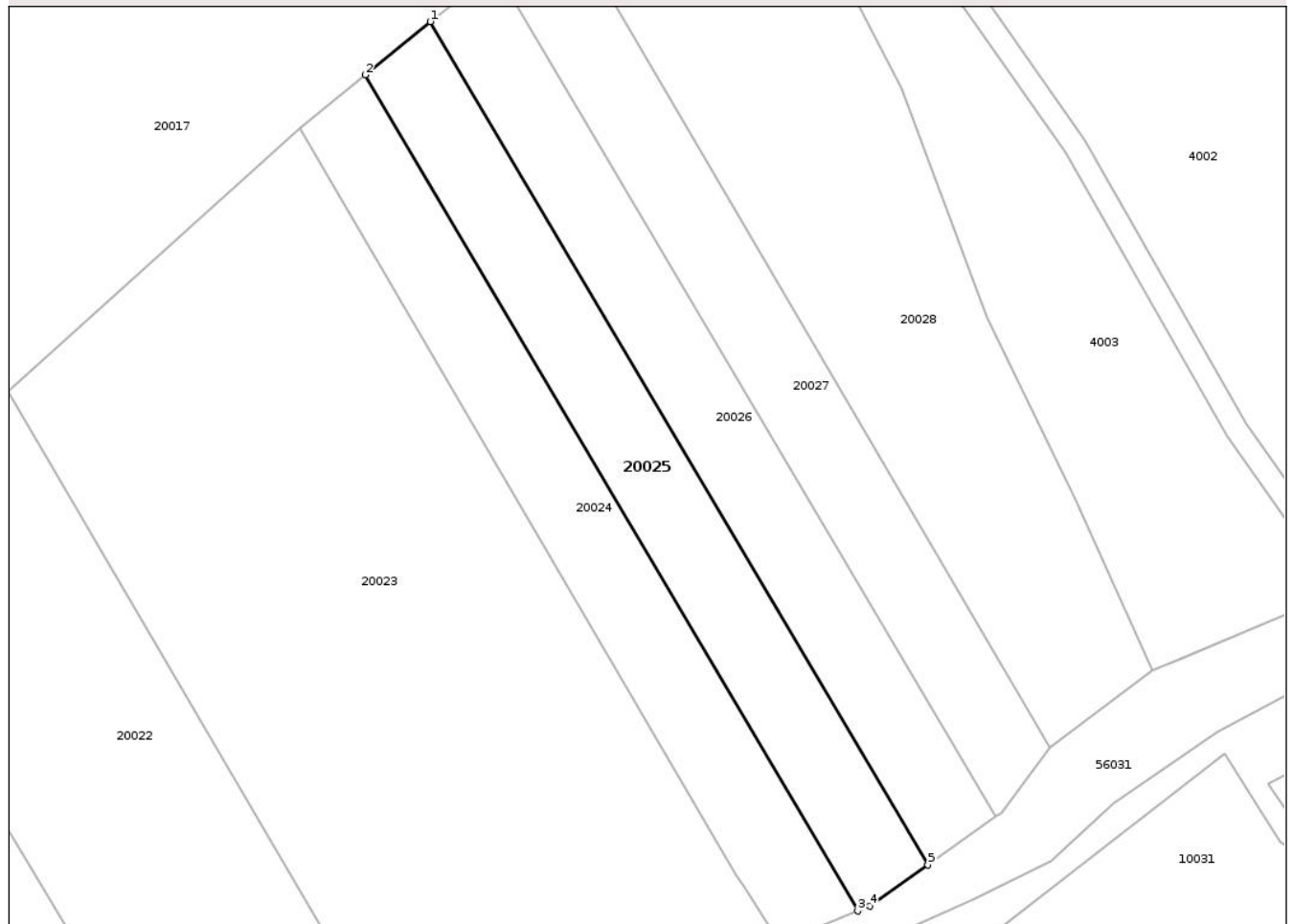
## Anexa Nr. 1 La Partea I

## Teren

Nr cadastral	Suprafața (mp)*	Observații / Referințe
	2.500	

\* Suprafața este determinată în planul de proiecție Stereo 70.

## DETALII LINIARE IMOBIL



## Date referitoare la teren

Crt	Categorie folosință	Intra vilan	Suprafața (mp)	Tarla	Parcelă	Nr. topo	Observații / Referințe
1	pasune	NU	2.500	1	30/4	-	

## Lungime Segmente

1) Valorile lungimilor segmentelor sunt obținute din proiecție în plan.

Punct început	X / Y	Punct sfârșit	X / Y	Lungime segment (** (m)
1	556.179,566 397.898,178	2	556.168,168 397.888,857	14.724
2	556.168,168 397.888,857	3	556.254,541 397.742,349	170.073
3	556.254,541 397.742,349	4	556.256,612 397.743,195	2.237
4	556.256,612 397.743,195	5	556.266,809 397.750,448	12.513
5	556.266,809 397.750,448	1	556.179,566 397.898,178	171.567

\*\* Lungimile segmentelor sunt determinate în planul de proiecție Stereo 70 și sunt rotunjite la 1 milimetru.

\*\*\* Distanța dintre puncte este formată din segmente cumulate ce sunt mai mici decât valoarea 1 milimetru.

Neutilizabil în Circuitul  
Civil



**DATE DESPRE IMOBILUL NR. 20027**

Oficiul de Cadastru și Publicitate Imobiliară PRAHOVA  
Biroul de Cadastru și Publicitate Imobiliară Câmpina

**A. Partea I. Descrierea imobilului**

TEREN Extravilan

Adresa: Jud. Prahova, TARLA: 1, PARCELA: 30/2

Nr. Crt	Nr cadastral Nr. topografic	Suprafața* (mp)	Observații / Referințe
A1		Din acte: 0 Masurata: 2.500	Sector cadastral:2 Teren neimprejmuit;

**B. Partea II. Proprietari și acte**

Inscrieri privitoare la dreptul de proprietate și alte drepturi reale		Referințe
/		
Act Normativ nr. 7, din 13/03/1996 emis de PARLAMENTUL ROMÂNIEI;		
B1	Inscrierea posesiei, drept de PROPRIETATE, dobândit prin Lege, cota actuala 1/1, cota initiala 1/1 1) <b>NEIDENTIFICAT NEIDENTIFICAT</b>	A1
B2	Se notează PROPRIETAR NEIDENTIFICAT conform art 13, alin 15	A1

**C. Partea III. SARCINI .**

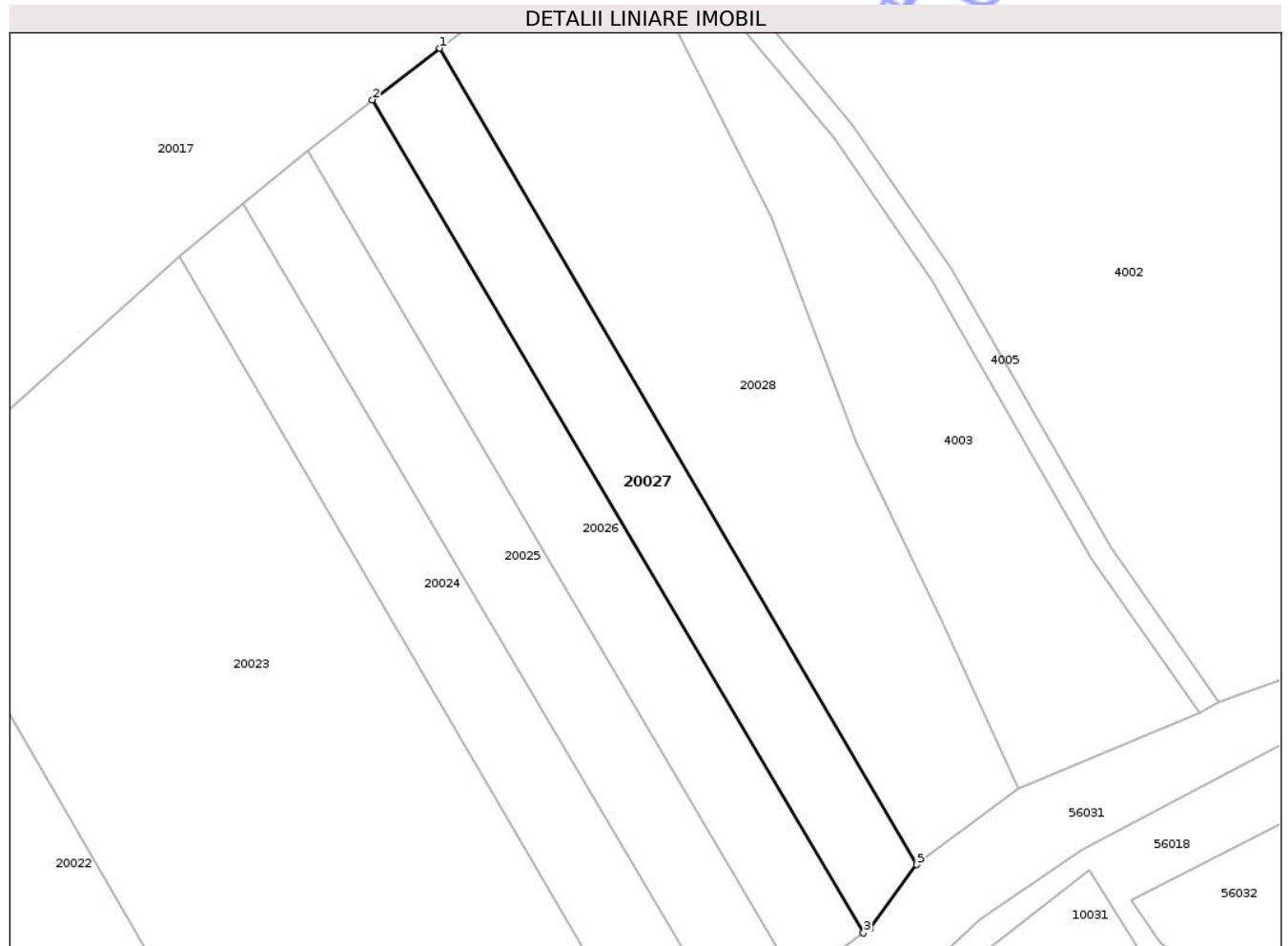
Inscrieri privind dezmembramintele dreptului de proprietate, drepturi reale de garanție și sarcini	Referințe
NU SUNT	

## Anexa Nr. 1 La Partea I

## Teren

Nr cadastral	Suprafața (mp)*	Observații / Referințe
	Din acte: 0 Masurata: 2.500	

\* Suprafața este determinată în planul de proiecție Stereo 70.



## Date referitoare la teren

Crt	Categorie folosință	Intra vilan	Suprafața (mp)	Tarla	Parcelă	Nr. topo	Observații / Referințe
1	pasune	NU	2.500	1	30/2	-	

## Lungime Segmente

1) Valorile lungimilor segmentelor sunt obținute din proiecție în plan.

Punct început	X / Y	Punct sfârșit	X / Y	Lungime segment (** (m)
1	556.203,129 397.916,481	2	556.191,144 397.907,301	15.096
2	556.191,144 397.907,301	3	556.278,659 397.758,843	172.332
3	556.278,659 397.758,843	4	556.279,768 397.759,625	1.357
4	556.279,768 397.759,625	5	556.288,115 397.771,033	14.136
5	556.288,115 397.771,033	1	556.203,129 397.916,481	168.457

\*\* Lungimile segmentelor sunt determinate în planul de proiecție Stereo 70 și sunt rotunjite la 1 milimetru.

\*\*\* Distanța dintre puncte este formată din segmente cumulate ce sunt mai mici decât valoarea 1 milimetru.

Neutilizabil în Circuitul  
Civil



**DATE DESPRE IMOBILUL NR. 10006**

Oficiul de Cadastru și Publicitate Imobiliară PRAHOVA  
Biroul de Cadastru și Publicitate Imobiliară Câmpina

**A. Partea I. Descrierea imobilului**

TEREN Extravilan

Adresa: Jud. Prahova, TARLA 18, PARCELĂ 232

Nr. Crt	Nr cadastral Nr. topografic	Suprafața* (mp)	Observații / Referințe
A1		8.902	Sector cadastral:1 Teren neimprejmuit;

**B. Partea II. Proprietari și acte**

Inscrieri privitoare la dreptul de proprietate și alte drepturi reale		Referințe
/		
Act Normativ nr. 7, din 13/03/1996 emis de PARLAMENTUL ROMÂNIEI;		
B1	Inscrierea posesiei, drept de PROPRIETATE, dobândit prin Lege, cota actuala 1/1, cota initiala 1/1 1) NEIDENTIFICAT NEIDENTIFICAT	A1
B2	Se notează PROPRIETAR NEIDENTIFICAT conform art 13, alin 15	A1

**C. Partea III. SARCINI .**

Inscrieri privind dezmembramintele dreptului de proprietate, drepturi reale de garanție și sarcini	Referințe
NU SUNT	

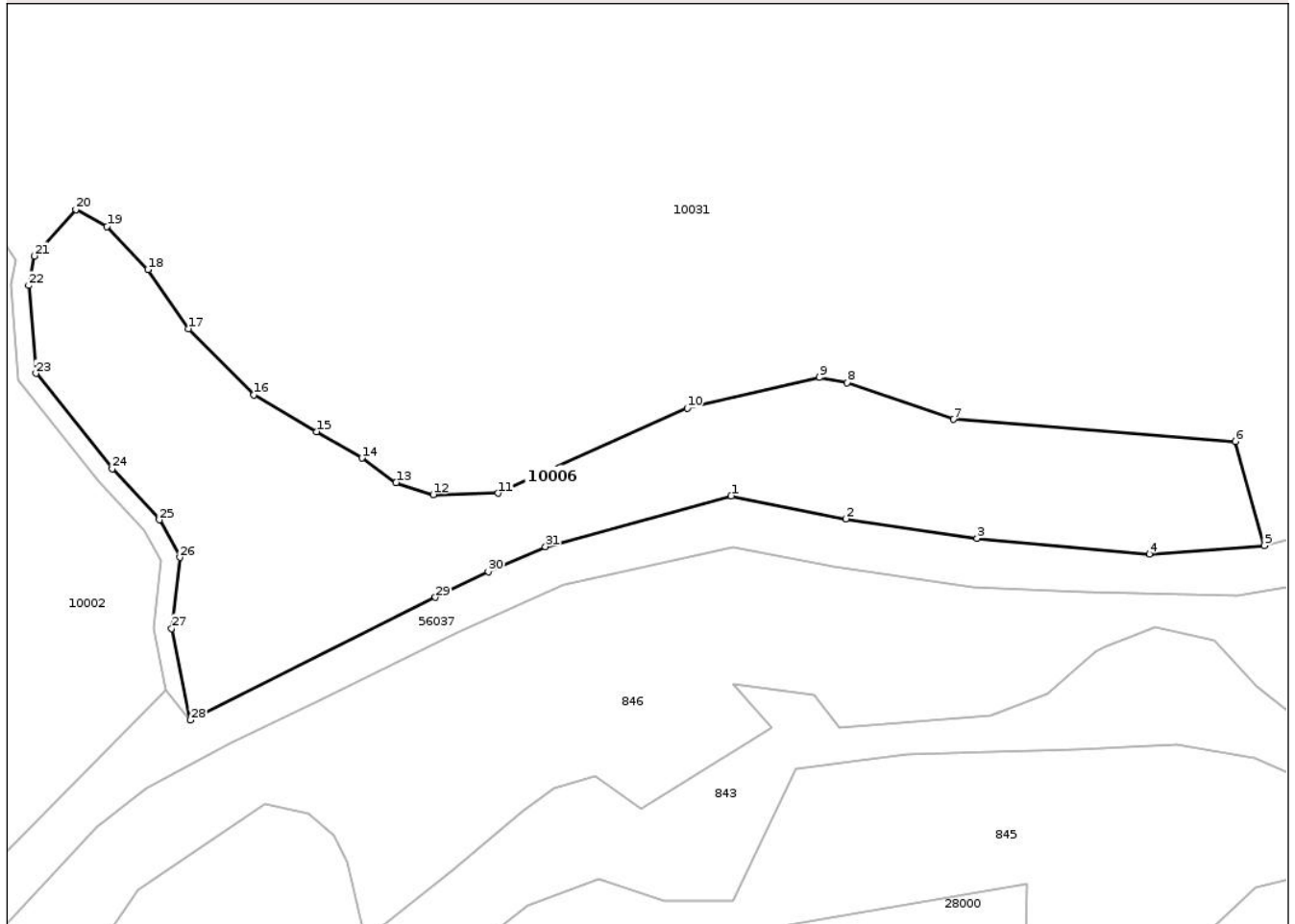
## Anexa Nr. 1 La Partea I

## Teren

Nr cadastral	Suprafața (mp)*	Observații / Referințe
	8.902	

\* Suprafața este determinată în planul de proiecție Stereo 70.

## DETALII LINIARE IMOBIL



## Date referitoare la teren

Crt	Categorie folosință	Intra vilan	Suprafața (mp)	Tarla	Parcelă	Nr. topo	Observații / Referințe
1	pașune	NU	8.902	18	232	-	

## Lungime Segmente

1) Valorile lungimilor segmentelor sunt obținute din proiecție în plan.

Punct început	X / Y	Punct sfârșit	X / Y	Lungime segment (** (m)
1	555.117,86 396.179,33	2	555.143,35 396.174,22	25.997
3	555.172,51 396.169,9	4	555.210,875 396.166,384	38.526
5	555.236,372 396.168,272	6	555.229,962 396.191,403	24.003
7	555.167,23 396.196,33	8	555.143,638 396.204,48	24.959
9	555.137,47 396.205,6	10	555.108,058 396.198,8	30.188

Punct început	X / Y	Punct sfârșit	X / Y	Lungime segment (** (m)
2	555.143,35 396.174,22	3	555.172,51 396.169,9	29.478
4	555.210,875 396.166,384	5	555.236,372 396.168,272	25.567
6	555.229,962 396.191,403	7	555.167,23 396.196,33	62.925
8	555.143,638 396.204,48	9	555.137,47 396.205,6	6.269
10	555.108,058 396.198,8	11	555.066,044 396.179,91	46.066

Punct început	X / Y	Punct sfârșit	X / Y	Lungime segment (** (m)
11	555.066,044 396.179,91	12	555.051,597 396.179,593	14.45
13	555.043,355 396.182,296	14	555.035,76 396.187,722	9.335
15	555.025,691 396.193,601	16	555.011,72 396.201,73	16.164
17	554.997,21 396.216,46	18	554.988,18 396.229,57	15.919
19	554.979,07 396.239,15	20	554.972,14 396.242,9	7.88
21	554.962,98 396.232,61	22	554.961,71 396.226,04	6.692
23	554.963,29 396.206,54	24	554.980,25 396.185,33	27.157
25	554.990,69 396.173,99	26	554.995,31 396.165,65	9.534
27	554.993,46 396.149,9	28	554.997,654 396.129,53	20.797
29	555.052,077 396.156,798	30	555.063,819 396.162,472	13.041
31	555.076,55 396.168,054	1	555.117,86 396.179,33	42.821

Punct început	X / Y	Punct sfârșit	X / Y	Lungime segment (** (m)
12	555.051,597 396.179,593	13	555.043,355 396.182,296	8.673
14	555.035,76 396.187,722	15	555.025,691 396.193,601	11.659
16	555.011,72 396.201,73	17	554.997,21 396.216,46	20.676
18	554.988,18 396.229,57	19	554.979,07 396.239,15	13.22
20	554.972,14 396.242,9	21	554.962,98 396.232,61	13.776
22	554.961,71 396.226,04	23	554.963,29 396.206,54	19.564
24	554.980,25 396.185,33	25	554.990,69 396.173,99	15.414
26	554.995,31 396.165,65	27	554.993,46 396.149,9	15.858
28	554.997,654 396.129,53	29	555.052,077 396.156,798	60.872
30	555.063,819 396.162,472	31	555.076,55 396.168,054	13.901

\*\* Lungimile segmentelor sunt determinate în planul de proiecție Stereo 70 și sunt rotunjite la 1 milimetru.

\*\*\* Distanța dintre puncte este formată din segmente cumulate ce sunt mai mici decât valoarea 1 milimetru.



**DATE DESPRE IMOBILUL NR. 10011**

Oficiul de Cadastru și Publicitate Imobiliară PRAHOVA  
Biroul de Cadastru și Publicitate Imobiliară Câmpina

**A. Partea I. Descrierea imobilului**

TEREN Extravilan

Adresa: Jud. Prahova, TARLA 1, PARCELĂ 8/4

Nr. Crt	Nr cadastral Nr. topografic	Suprafața* (mp)	Observații / Referințe
A1		2.500	Sector cadastral:1 Teren neimprejmuit;

**B. Partea II. Proprietari și acte**

Inscrieri privitoare la dreptul de proprietate și alte drepturi reale		Referințe
/		
Act Normativ nr. 7, din 13/03/1996 emis de PARLAMENTUL ROMÂNIEI;		
B1	Inscrierea posesiei, drept de PROPRIETATE, dobândit prin Lege, cota actuala 1/1, cota initiala 1/1 1) NEIDENTIFICAT NEIDENTIFICAT	A1
B2	Se notează PROPRIETAR NEIDENTIFICAT conform art 13, alin 15	A1

**C. Partea III. SARCINI .**

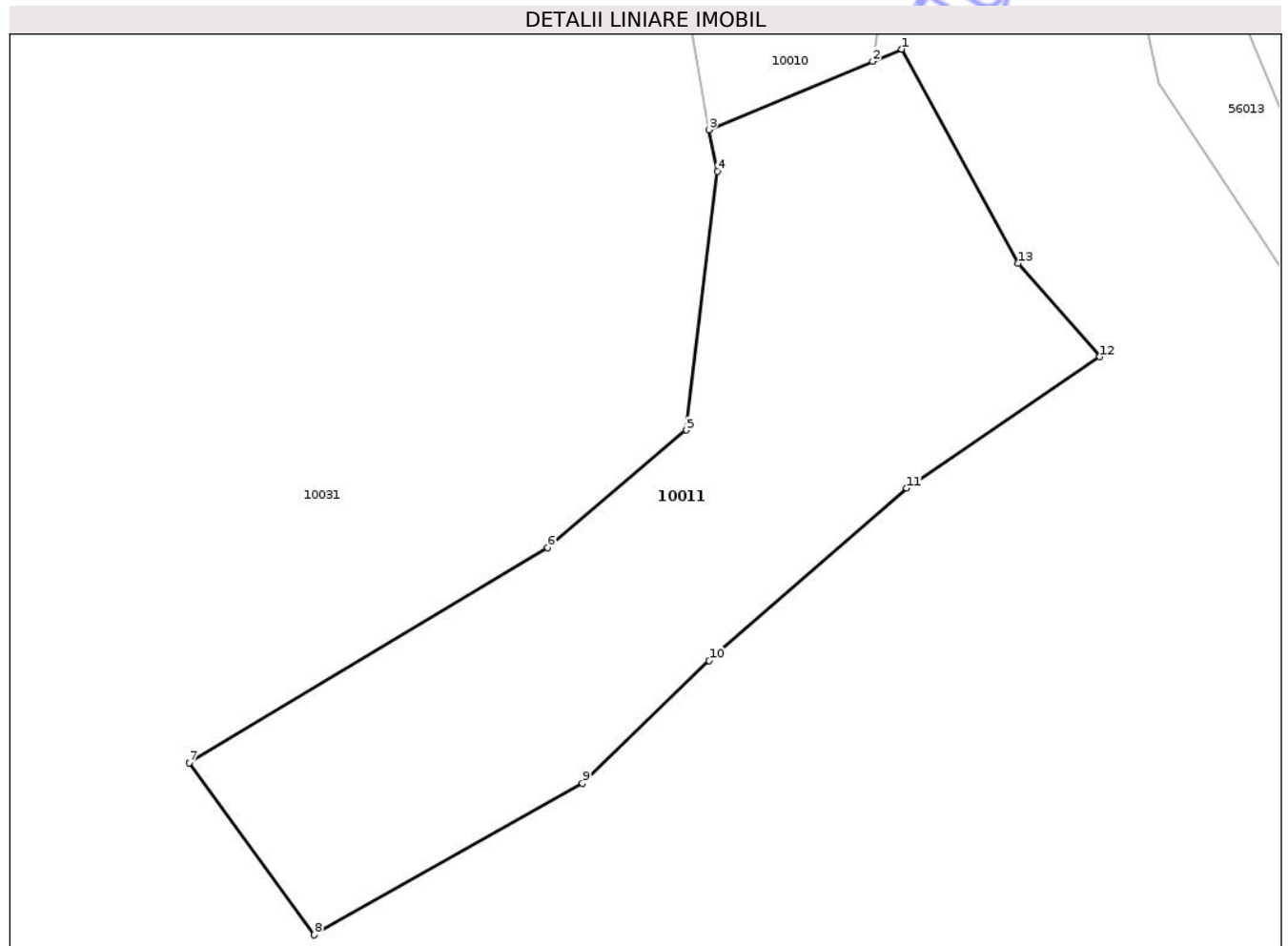
Inscrieri privind dezmembramintele dreptului de proprietate, drepturi reale de garanție și sarcini	Referințe
NU SUNT	

## Anexa Nr. 1 La Partea I

## Teren

Nr cadastral	Suprafața (mp)*	Observații / Referințe
	2.500	

\* Suprafața este determinată în planul de proiecție Stereo 70.



## Date referitoare la teren

Crt	Categorie folosință	Intra vilan	Suprafața (mp)	Tarla	Parcelă	Nr. topo	Observații / Referințe
1	faneata	NU	2.500	1	8/4	-	

## Lungime Segmente

1) Valorile lungimilor segmentelor sunt obținute din proiecție în plan.

Punct început	X / Y	Punct sfârșit	X / Y	Lungime segment (** (m)
1	554.916,074 398.308,364	2	554.913,153 398.307,146	3.165
2	554.913,153 398.307,146	3	554.896,863 398.300,35	17.65
3	554.896,863 398.300,35	4	554.897,664 398.296,204	4.223
4	554.897,664 398.296,204	5	554.894,594 398.270,429	25.957
5	554.894,594 398.270,429	6	554.880,735 398.258,721	18.143

Punct început	X / Y	Punct sfârșit	X / Y	Lungime segment (** (m)
6	554.880,735 398.258,721	7	554.844,977 398.237,269	41.698
7	554.844,977 398.237,269	8	554.857,477 398.220,141	21.205
8	554.857,477 398.220,141	9	554.884,201 398.235,254	30.701
9	554.884,201 398.235,254	10	554.896,859 398.247,468	17.59
10	554.896,859 398.247,468	11	554.916,563 398.264,637	26.135
11	554.916,563 398.264,637	12	554.935,834 398.277,73	23.298
12	554.935,834 398.277,73	13	554.927,692 398.287,041	12.369
13	554.927,692 398.287,041	1	554.916,074 398.308,364	24.283

\*\* Lungimile segmentelor sunt determinate în planul de proiecție Stereo 70 și sunt rotunjite la 1 milimetru.

\*\*\* Distanța dintre puncte este formată din segmente cumulate ce sunt mai mici decât valoarea 1 milimetru.



**DATE DESPRE IMOBILUL NR. 10013**

Oficiul de Cadastru și Publicitate Imobiliară PRAHOVA  
Biroul de Cadastru și Publicitate Imobiliară Câmpina

**A. Partea I. Descrierea imobilului**

TEREN Extravilan

Adresa: Jud. Prahova, TARLA 1, PARCELĂ 13/2

Nr. Crt	Nr cadastral Nr. topografic	Suprafața* (mp)	Observații / Referințe
A1		2.500	Sector cadastral:1 Teren neimprejmuit;

**B. Partea II. Proprietari și acte**

Inscrieri privitoare la dreptul de proprietate și alte drepturi reale		Referințe
/		
Act Normativ nr. 7, din 13/03/1996 emis de PARLAMENTUL ROMÂNIEI;		
B1	Inscrierea posesiei, drept de PROPRIETATE, dobândit prin Lege, cota actuala 1/1, cota initiala 1/1 1) NEIDENTIFICAT NEIDENTIFICAT	A1
B2	Se notează PROPRIETAR NEIDENTIFICAT conform art 13, alin 15	A1

**C. Partea III. SARCINI .**

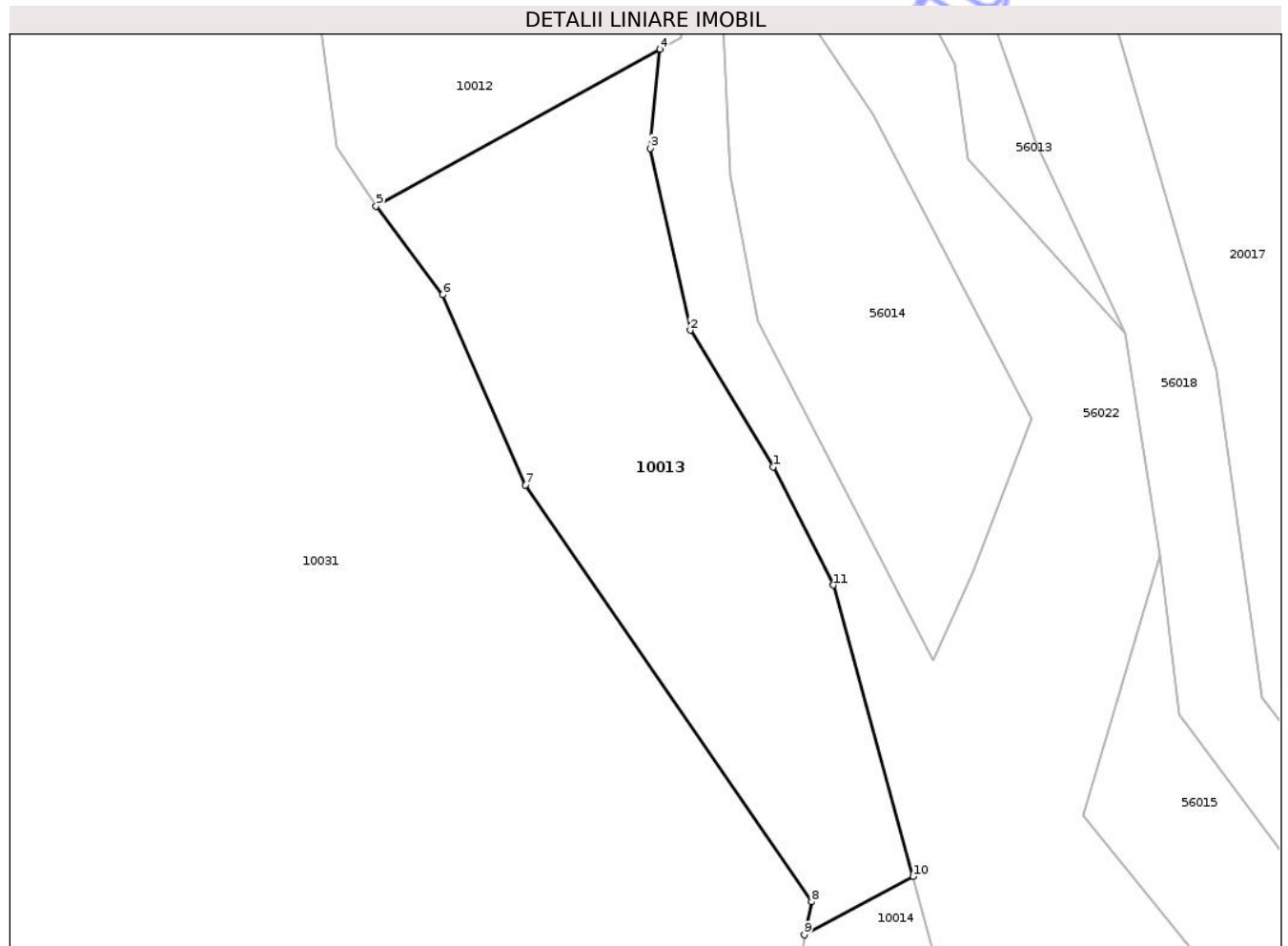
Inscrieri privind dezmembramintele dreptului de proprietate, drepturi reale de garanție și sarcini	Referințe
NU SUNT	

## Anexa Nr. 1 La Partea I

## Teren

Nr cadastral	Suprafața (mp)*	Observații / Referințe
	2.500	

\* Suprafața este determinată în planul de proiecție Stereo 70.



## Date referitoare la teren

Crt	Categorie folosință	Intra vilan	Suprafața (mp)	Tarla	Parcelă	Nr. topo	Observații / Referințe
1	faneata	NU	2.500	1	13/2	-	

## Lungime Segmente

1) Valorile lungimilor segmentelor sunt obținute din proiecție în plan.

Punct început	X / Y	Punct sfârșit	X / Y	Lungime segment (** (m)
1	555.013,476 398.030,066	2	555.003,454 398.046,551	19.292
2	555.003,454 398.046,551	3	554.998,639 398.068,484	22.455
3	554.998,639 398.068,484	4	554.999,75 398.080,47	12.038
4	554.999,75 398.080,47	5	554.965,495 398.061,532	39.142
5	554.965,495 398.061,532	6	554.973,544 398.050,825	13.395

Punct început	X / Y	Punct sfârșit	X / Y	Lungime segment (** (m)
6	554.973,544 398.050,825	7	554.983,54 398.027,87	25.037
7	554.983,54 398.027,87	8	555.018,129 397.977,54	61.07
8	555.018,129 397.977,54	9	555.017,23 397.973,568	4.072
9	555.017,23 397.973,568	10	555.030,375 397.980,612	14.913
10	555.030,375 397.980,612	11	555.020,771 398.015,786	36.462
11	555.020,771 398.015,786	1	555.013,476 398.030,066	16.036

\*\* Lungimile segmentelor sunt determinate în planul de proiecție Stereo 70 și sunt rotunjite la 1 milimetru.

\*\*\* Distanța dintre puncte este formată din segmente cumulate ce sunt mai mici decât valoarea 1 milimetru.

Neutilizabil în Circuitul Civil



**DATE DESPRE IMOBILUL NR. 10015**

Oficiul de Cadastru și Publicitate Imobiliară PRAHOVA  
Biroul de Cadastru și Publicitate Imobiliară Câmpina

**A. Partea I. Descrierea imobilului**

TEREN Extravilan

Adresa: Jud. Prahova, TARLA 1, PARCELĂ 13/4

Nr. Crt	Nr cadastral Nr. topografic	Suprafața* (mp)	Observații / Referințe
A1		1.769	Sector cadastral:1 Teren neimprejmuit;

**B. Partea II. Proprietari și acte**

Inscrieri privitoare la dreptul de proprietate și alte drepturi reale		Referințe
/		
Act Normativ nr. 7, din 13/03/1996 emis de PARLAMENTUL ROMÂNIEI;		
B1	Inscrierea posesiei, drept de PROPRIETATE, dobandit prin Lege, cota actuala 1/1, cota initiala 1/1 1) NEIDENTIFICAT NEIDENTIFICAT	A1
B2	Se notează PROPRIETAR NEIDENTIFICAT, rezerva comisiei locale de fond funciar - conform art 13, alin 14	A1

**C. Partea III. SARCINI .**

Inscrieri privind dezmembramintele dreptului de proprietate, drepturi reale de garanție și sarcini	Referințe
NU SUNT	

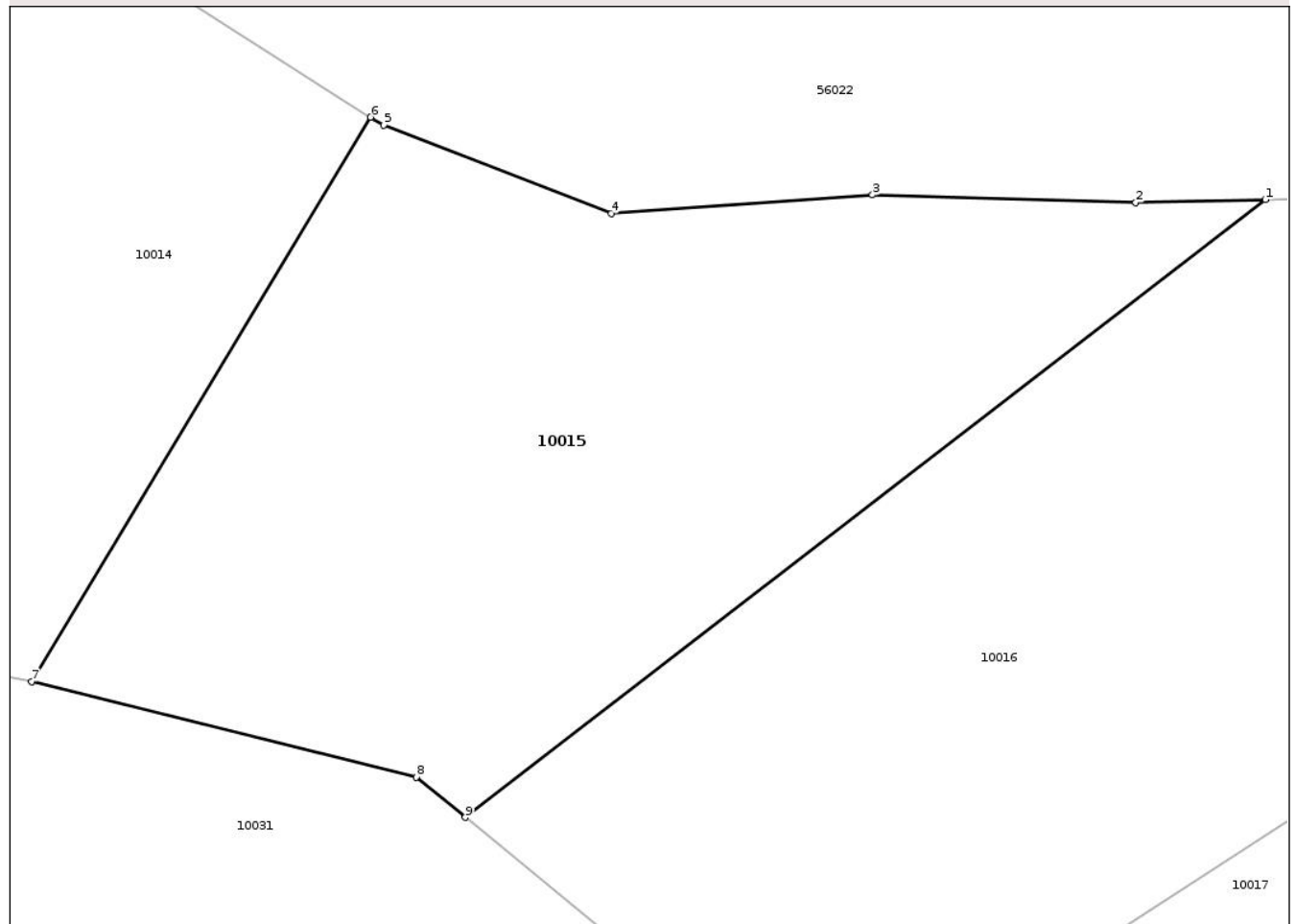
## Anexa Nr. 1 La Partea I

## Teren

Nr cadastral	Suprafața (mp)*	Observații / Referințe
	1.769	

\* Suprafața este determinată în planul de proiecție Stereo 70.

## DETALII LINIARE IMOBIL



## Date referitoare la teren

Crt	Categorie folosință	Intra vilan	Suprafața (mp)	Tarla	Parcelă	Nr. topo	Observații / Referințe
1	faneata	NU	1.769	1	13/4	-	

## Lungime Segmente

1) Valorile lungimilor segmentelor sunt obținute din proiecție în plan.

Punct început	X / Y	Punct sfârșit	X / Y	Lungime segment (** (m)
1	555.194,825 397.866,698	2	555.186,398 397.866,494	8.429
2	555.186,398 397.866,494	3	555.169,284 397.867,007	17.122
3	555.169,284 397.867,007	4	555.152,313 397.865,796	17.014
4	555.152,313 397.865,796	5	555.137,509 397.871,52	15.872
5	555.137,509 397.871,52	6	555.136,665 397.872,055	1.0

Punct început	X / Y	Punct sfârșit	X / Y	Lungime segment (** (m)
6	555.136,665 397.872,055	7	555.114,64 397.835,409	42.756
7	555.114,64 397.835,409	8	555.139,623 397.829,206	25.742
8	555.139,623 397.829,206	9	555.142,824 397.826,595	4.131
9	555.142,824 397.826,595	1	555.194,825 397.866,698	65.669

\*\* Lungimile segmentelor sunt determinate în planul de proiecție Stereo 70 și sunt rotunjite la 1 milimetru.

\*\*\* Distanța dintre puncte este formată din segmente cumulate ce sunt mai mici decât valoarea 1 milimetru.

Neutilizabil în Circuitul Civil



**DATE DESPRE IMOBILUL NR. 10017**

Oficiul de Cadastru și Publicitate Imobiliară PRAHOVA  
Biroul de Cadastru și Publicitate Imobiliară Câmpina

**A. Partea I. Descrierea imobilului**

TEREN Extravilan

Adresa: Jud. Prahova, TARLA 1, PARCELĂ 13/6

Nr. Crt	Nr cadastral Nr. topografic	Suprafața* (mp)	Observații / Referințe
A1		2.500	Sector cadastral:1 Teren neimprejmuit;

**B. Partea II. Proprietari și acte**

Inscrieri privitoare la dreptul de proprietate și alte drepturi reale		Referințe
/		
Act Normativ nr. 7, din 13/03/1996 emis de PARLAMENTUL ROMÂNIEI;		
B1	Inscrierea posesiei, drept de PROPRIETATE, dobândit prin Lege, cota actuala 1/1, cota initiala 1/1 1) NEIDENTIFICAT NEIDENTIFICAT	A1
B2	Se notează PROPRIETAR NEIDENTIFICAT conform art 13, alin 15	A1

**C. Partea III. SARCINI .**

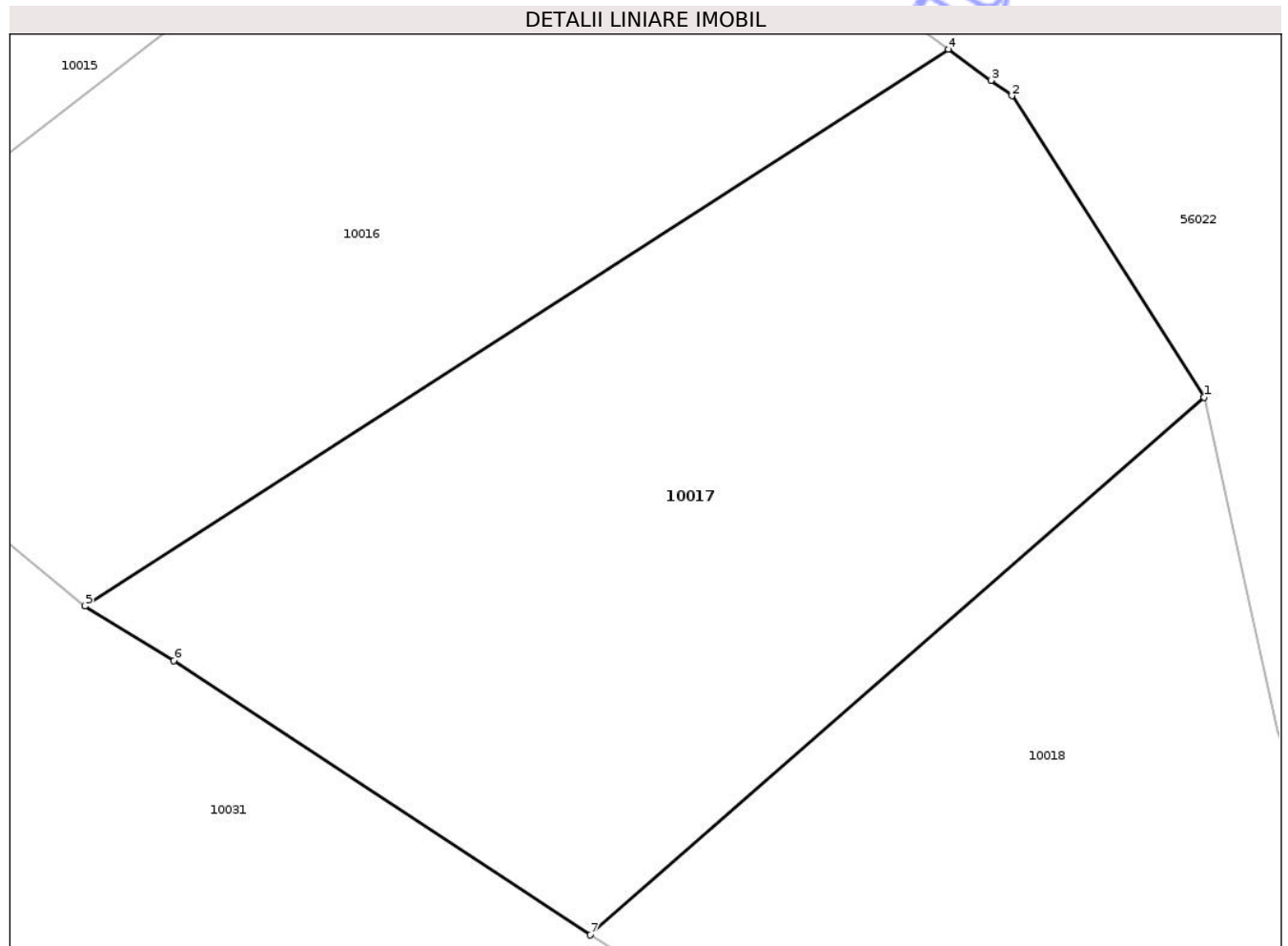
Inscrieri privind dezmembramintele dreptului de proprietate, drepturi reale de garanție și sarcini	Referințe
NU SUNT	

## Anexa Nr. 1 La Partea I

## Teren

Nr cadastral	Suprafața (mp)*	Observații / Referințe
	2.500	

\* Suprafața este determinată în planul de proiecție Stereo 70.



## Date referitoare la teren

Crt	Categorie folosință	Intra vilan	Suprafața (mp)	Tarla	Parcelă	Nr. topo	Observații / Referințe
1	arabil	NU	2.500	1	13/6	-	

## Lungime Segmente

1) Valorile lungimilor segmentelor sunt obținute din proiecție în plan.

Punct început	X / Y	Punct sfârșit	X / Y	Lungime segment (** (m)
1	555.248,87 397.822,561	2	555.234,733 397.844,717	26.282
2	555.234,733 397.844,717	3	555.233,188 397.845,85	1.916
3	555.233,188 397.845,85	4	555.230,066 397.848,14	3.872
4	555.230,066 397.848,14	5	555.166,556 397.807,236	75.542
5	555.166,556 397.807,236	6	555.173,077 397.803,218	7.66

Punct început	X / Y	Punct sfârșit	X / Y	Lungime segment (** (m)
6	555.173,077 397.803,218	7	555.203,71 397.783,067	36.666
7	555.203,71 397.783,067	1	555.248,87 397.822,561	59.994

\*\* Lungimile segmentelor sunt determinate în planul de proiecție Stereo 70 și sunt rotunjite la 1 milimetru.

\*\*\* Distanța dintre puncte este formată din segmente cumulate ce sunt mai mici decât valoarea 1 milimetru.

Neutilizabil în Circuitul Civil



**DATE DESPRE IMOBILUL NR. 10019**

Oficiul de Cadastru și Publicitate Imobiliară PRAHOVA  
Biroul de Cadastru și Publicitate Imobiliară Câmpina

**A. Partea I. Descrierea imobilului**

TEREN Extravilan

Adresa: Jud. Prahova, TARLA 1, PARCELĂ 13/8

Nr. Crt	Nr cadastral Nr. topografic	Suprafața* (mp)	Observații / Referințe
A1		216	Sector cadastral:1 Teren neimprejmuit;

**B. Partea II. Proprietari și acte**

Inscrieri privitoare la dreptul de proprietate și alte drepturi reale		Referințe
/		
Act Normativ nr. 7, din 13/03/1996 emis de PARLAMENTUL ROMÂNIEI;		
B1	Inscrierea posesiei, drept de PROPRIETATE, dobândit prin Lege, cota actuala 1/1, cota initiala 1/1 1) NEIDENTIFICAT NEIDENTIFICAT	A1
B2	Se notează PROPRIETAR NEIDENTIFICAT, rezerva comisiei locale de fond funciar - conform art 13, alin 14	A1

**C. Partea III. SARCINI .**

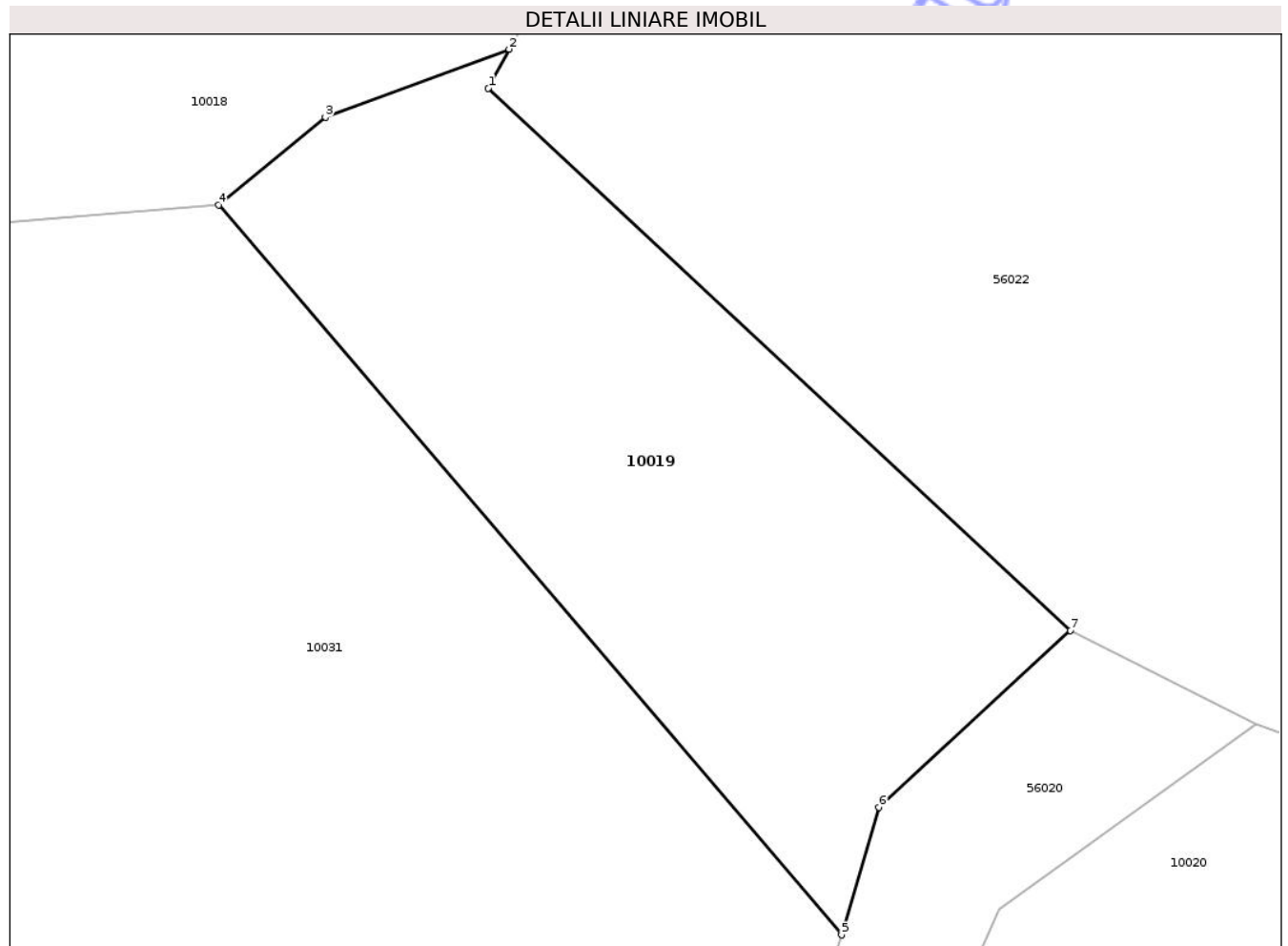
Inscrieri privind dezmembramintele dreptului de proprietate, drepturi reale de garanție și sarcini	Referințe
NU SUNT	

## Anexa Nr. 1 La Partea I

## Teren

Nr cadastral	Suprafața (mp)*	Observații / Referințe
	216	

\* Suprafața este determinată în planul de proiecție Stereo 70.



## Date referitoare la teren

Crt	Categorie folosință	Intra vilan	Suprafața (mp)	Tarla	Parcelă	Nr. topo	Observații / Referințe
1	pasune	NU	216	1	13/8	-	

## Lungime Segmente

1) Valorile lungimilor segmentelor sunt obținute din proiecție în plan.

Punct început	X / Y	Punct sfârșit	X / Y	Lungime segment (** (m)
1	555.256,753 397.773,66	2	555.257,324 397.774,731	1.214
2	555.257,324 397.774,731	3	555.252,267 397.772,857	5.393
3	555.252,267 397.772,857	4	555.249,323 397.770,447	3.805
4	555.249,323 397.770,447	5	555.266,482 397.750,371	26.41
5	555.266,482 397.750,371	6	555.267,507 397.753,881	3.657

Punct început	X / Y	Punct sfârșit	X / Y	Lungime segment (** (m)
6	555.267,507 397.753,881	7	555.272,787 397.758,742	7.177
7	555.272,787 397.758,742	1	555.256,753 397.773,66	21.901

\*\* Lungimile segmentelor sunt determinate în planul de proiecție Stereo 70 și sunt rotunjite la 1 milimetru.

\*\*\* Distanța dintre puncte este formată din segmente cumulate ce sunt mai mici decât valoarea 1 milimetru.

Neutilizabil în Circuitul Civil



**DATE DESPRE IMOBILUL NR. 10020**

Oficiul de Cadastru și Publicitate Imobiliară PRAHOVA  
Biroul de Cadastru și Publicitate Imobiliară Câmpina

**A. Partea I. Descrierea imobilului**

TEREN Extravilan

Adresa: Jud. Prahova, TARLA 1, PARCELĂ 14/1

Nr. Crt	Nr cadastral Nr. topografic	Suprafața* (mp)	Observații / Referințe
A1		1.286	Sector cadastral:1 Teren neimprejmuit;

**B. Partea II. Proprietari și acte**

Inscrieri privitoare la dreptul de proprietate și alte drepturi reale		Referințe
/		
Act Normativ nr. 7, din 13/03/1996 emis de PARLAMENTUL ROMÂNIEI;		
B1	Inscrierea posesiei, drept de PROPRIETATE, dobandit prin Lege, cota actuala 1/1, cota initiala 1/1 1) NEIDENTIFICAT NEIDENTIFICAT	A1
B2	Se notează PROPRIETAR NEIDENTIFICAT, rezerva comisiei locale de fond funciar - conform art 13, alin 14	A1

**C. Partea III. SARCINI .**

Inscrieri privind dezmembramintele dreptului de proprietate, drepturi reale de garanție și sarcini	Referințe
NU SUNT	

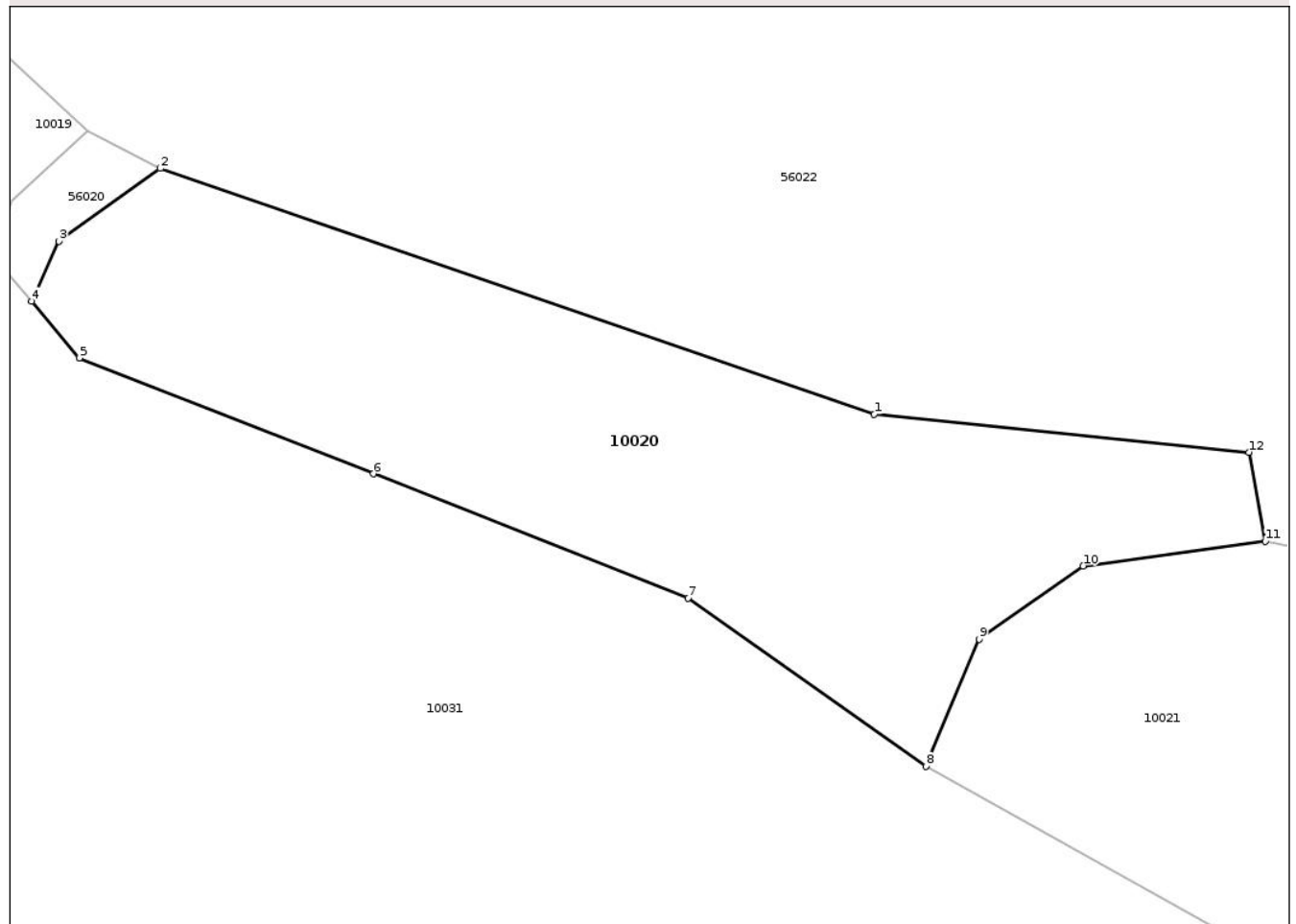
## Anexa Nr. 1 La Partea I

## Teren

Nr cadastral	Suprafața (mp)*	Observații / Referințe
	1.286	

\* Suprafața este determinată în planul de proiecție Stereo 70.

## DETALII LINIARE IMOBIL



## Date referitoare la teren

Crt	Categorie folosință	Intra vilan	Suprafața (mp)	Tarla	Parcelă	Nr. topo	Observații / Referințe
1	pasune	NU	1.286	1	14/1	-	

## Lungime Segmente

1) Valorile lungimilor segmentelor sunt obținute din proiecție în plan.

Punct început	X / Y	Punct sfârșit	X / Y	Lungime segment (** (m)
1	555.327,847 397.738,988	2	555.277,902 397.756,154	52.813
2	555.277,902 397.756,154	3	555.270,829 397.751,064	8.714
3	555.270,829 397.751,064	4	555.268,91 397.746,861	4.62
4	555.268,91 397.746,861	5	555.272,258 397.742,911	5.178
5	555.272,258 397.742,911	6	555.292,799 397.734,816	22.079

Punct început	X / Y	Punct sfârșit	X / Y	Lungime segment (** (m)
6	555.292,799 397.734,816	7	555.314,822 397.726,148	23.667
7	555.314,822 397.726,148	8	555.331,454 397.714,399	20.363
8	555.331,454 397.714,399	9	555.335,192 397.723,27	9.626
9	555.335,192 397.723,27	10	555.342,458 397.728,389	8.888
10	555.342,458 397.728,389	11	555.355,207 397.730,119	12.866
11	555.355,207 397.730,119	12	555.354,07 397.736,317	6.302
12	555.354,07 397.736,317	1	555.327,847 397.738,988	26.359

\*\* Lungimile segmentelor sunt determinate în planul de proiecție Stereo 70 și sunt rotunjite la 1 milimetru.

\*\*\* Distanța dintre puncte este formată din segmente cumulate ce sunt mai mici decât valoarea 1 milimetru.

Neutilizabil în Circuitul Civil



**DATE DESPRE IMOBILUL NR. 10022**

Oficiul de Cadastru și Publicitate Imobiliară PRAHOVA  
Biroul de Cadastru și Publicitate Imobiliară Câmpina

**A. Partea I. Descrierea imobilului**

TEREN Extravilan

Adresa: Jud. Prahova, TARLA 1, PARCELĂ 14/3

Nr. Crt	Nr cadastral Nr. topografic	Suprafața* (mp)	Observații / Referințe
A1		4.487	Sector cadastral:1 Teren neimprejmuit;

**B. Partea II. Proprietari și acte**

Inscrieri privitoare la dreptul de proprietate și alte drepturi reale		Referințe
/		
Act Normativ nr. 7, din 13/03/1996 emis de PARLAMENTUL ROMÂNIEI;		
B1	Inscrierea posesiei, drept de PROPRIETATE, dobândit prin Lege, cota actuala 1/1, cota initiala 1/1 1) NEIDENTIFICAT NEIDENTIFICAT	A1
B2	Se notează PROPRIETAR NEIDENTIFICAT, rezerva comisiei locale de fond funciar - conform art 13, alin 14	A1

**C. Partea III. SARCINI .**

Inscrieri privind dezmembramintele dreptului de proprietate, drepturi reale de garanție și sarcini	Referințe
NU SUNT	

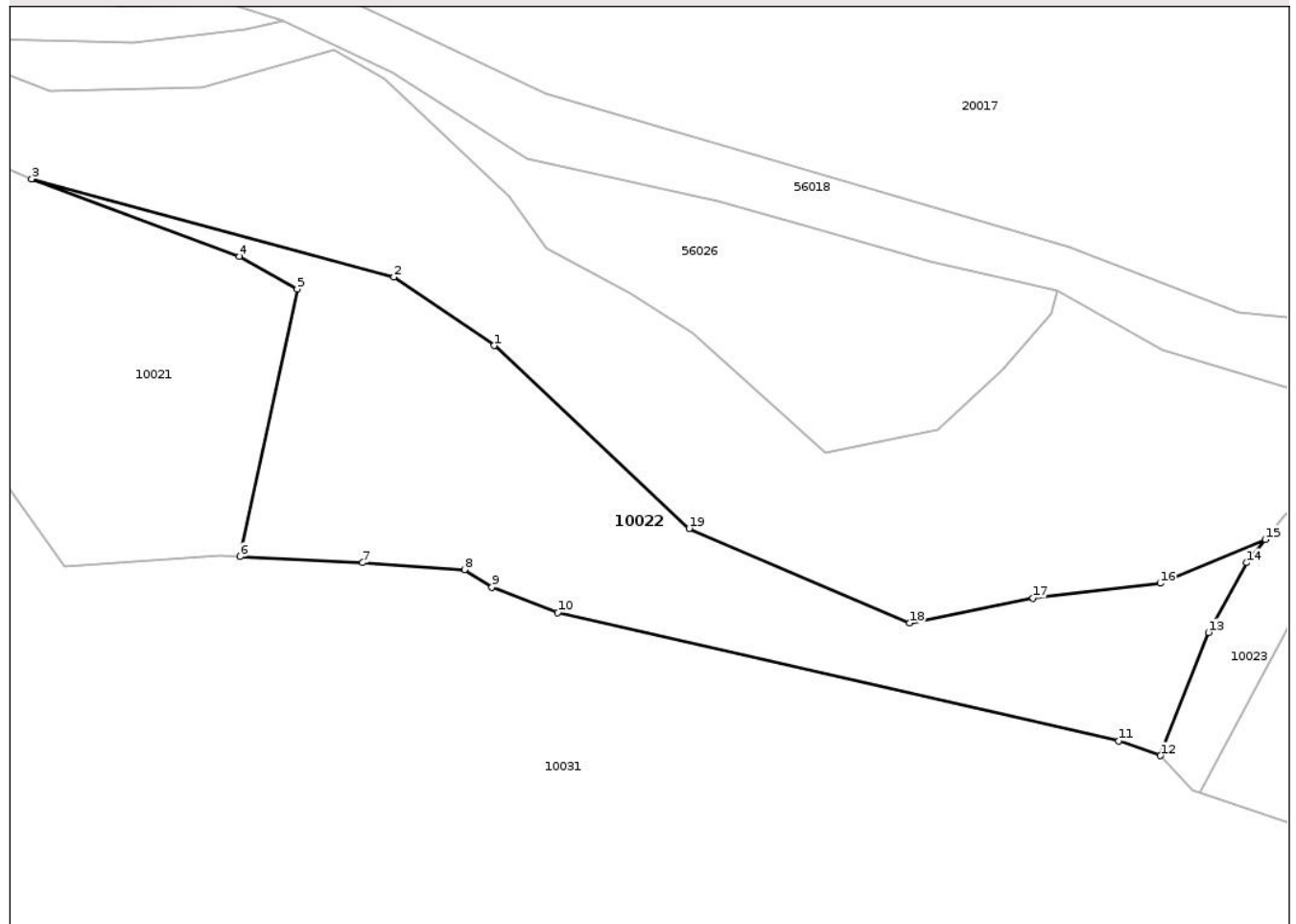
## Anexa Nr. 1 La Partea I

## Teren

Nr cadastral	Suprafața (mp)*	Observații / Referințe
	4.487	

\* Suprafața este determinată în planul de proiecție Stereo 70.

## DETALII LINIARE IMOBIL



## Date referitoare la teren

Crt	Categorie folosință	Intra vilan	Suprafața (mp)	Tarla	Parcelă	Nr. topo	Observații / Referințe
1	pasune	NU	4.487	1	14/3	-	

## Lungime Segmente

1) Valorile lungimilor segmentelor sunt obținute din proiecție în plan.

Punct început	X / Y	Punct sfârșit	X / Y	Lungime segment (** (m)
1	555.491,31 397.685,456	2	555.474,524 397.696,914	20.324
2	555.474,524 397.696,914	3	555.413,89 397.713,338	62.819
3	555.413,89 397.713,338	4	555.448,699 397.700,381	37.142
4	555.448,699 397.700,381	5	555.458,358 397.694,948	11.082
5	555.458,358 397.694,948	6	555.448,777 397.650,163	45.798

Punct început	X / Y	Punct sfârșit	X / Y	Lungime segment (** (m)
6	555.448,777 397.650,163	7	555.469,302 397.649,146	20.551
7	555.469,302 397.649,146	8	555.486,348 397.647,999	17.085
8	555.486,348 397.647,999	9	555.490,966 397.645,071	5.468
9	555.490,966 397.645,071	10	555.501,97 397.640,824	11.795
10	555.501,97 397.640,824	11	555.595,891 397.619,351	96.344
11	555.595,891 397.619,351	12	555.602,874 397.616,908	7.398
12	555.602,874 397.616,908	13	555.610,876 397.637,512	22.103
13	555.610,876 397.637,512	14	555.617,239 397.649,164	13.276
14	555.617,239 397.649,164	15	555.620,414 397.653,039	5.01
15	555.620,414 397.653,039	16	555.602,802 397.645,73	19.069
16	555.602,802 397.645,73	17	555.581,52 397.643,258	21.424
17	555.581,52 397.643,258	18	555.560,849 397.639,085	21.088
18	555.560,849 397.639,085	19	555.523,955 397.654,898	40.14
19	555.523,955 397.654,898	1	555.491,31 397.685,456	44.716

\*\* Lungimile segmentelor sunt determinate în planul de proiecție Stereo 70 și sunt rotunjite la 1 milimetru.

\*\*\* Distanța dintre puncte este formată din segmente cumulate ce sunt mai mici decât valoarea 1 milimetru.



**DATE DESPRE IMOBILUL NR. 10023**

Oficiul de Cadastru și Publicitate Imobiliară PRAHOVA  
Biroul de Cadastru și Publicitate Imobiliară Câmpina

**A. Partea I. Descrierea imobilului**

TEREN Extravilan

Adresa: Jud. Prahova, TARLA 1, PARCELĂ 16/1

Nr. Crt	Nr cadastral Nr. topografic	Suprafața* (mp)	Observații / Referințe
A1		583	Sector cadastral:1 Teren neimprejmuit;

**B. Partea II. Proprietari și acte**

Inscrieri privitoare la dreptul de proprietate și alte drepturi reale		Referințe
/		
Act Normativ nr. 7, din 13/03/1996 emis de PARLAMENTUL ROMÂNIEI;		
B1	Inscrierea posesiei, drept de PROPRIETATE, dobandit prin Lege, cota actuala 1/1, cota initiala 1/1 1) NEIDENTIFICAT NEIDENTIFICAT	A1
B2	Se notează PROPRIETAR NEIDENTIFICAT, rezerva comisiei locale de fond funciar - conform art 13, alin 14	A1

**C. Partea III. SARCINI .**

Inscrieri privind dezmembramintele dreptului de proprietate, drepturi reale de garanție și sarcini	Referințe
NU SUNT	

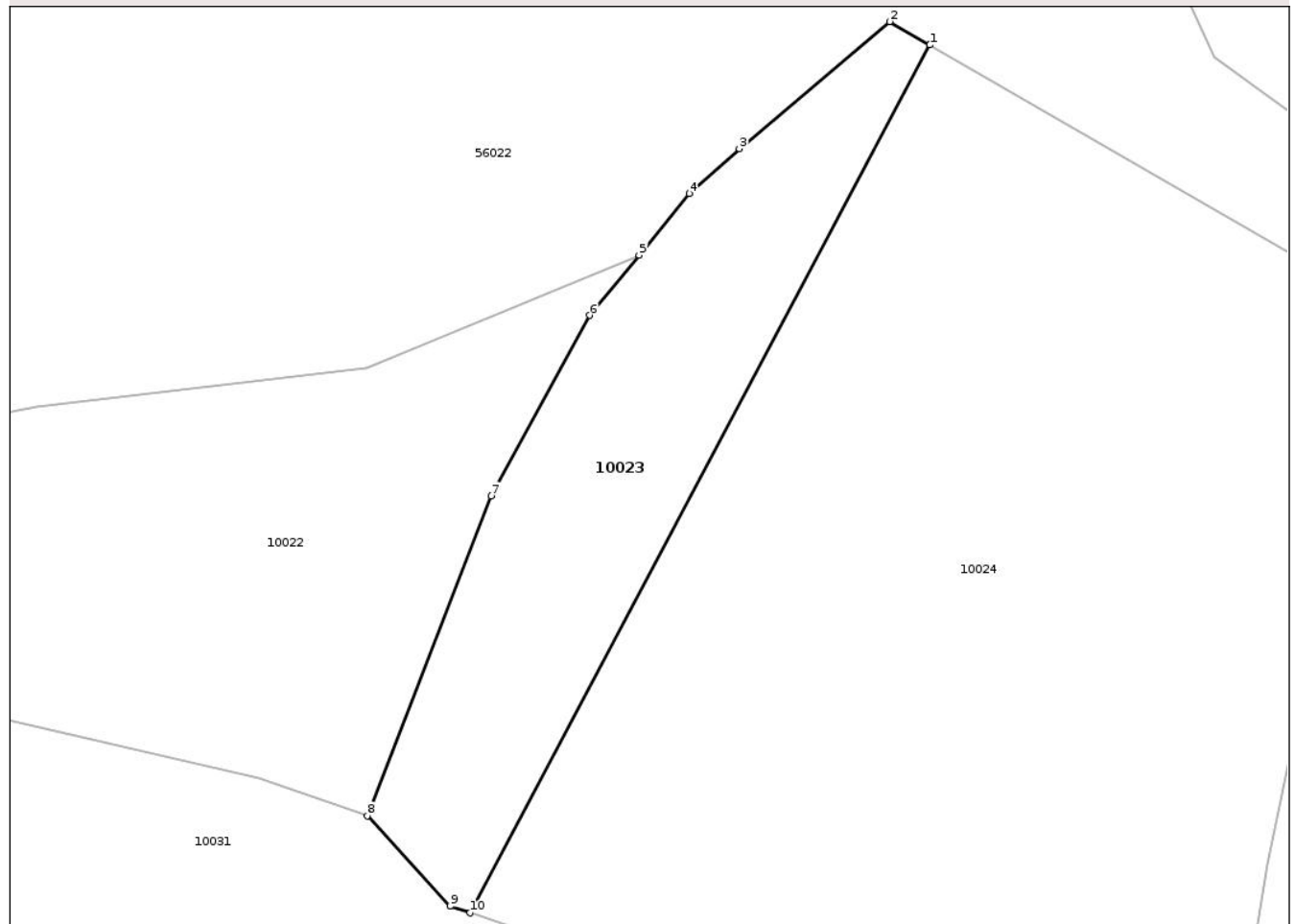
## Anexa Nr. 1 La Partea I

## Teren

Nr cadastral	Suprafața (mp)*	Observații / Referințe
	583	

\* Suprafața este determinată în planul de proiecție Stereo 70.

## DETALII LINIARE IMOBIL



## Date referitoare la teren

Crt	Categorie folosință	Intra vilan	Suprafața (mp)	Tarla	Parcelă	Nr. topo	Observații / Referințe
1	neproductiv	NU	583	1	16/1	-	

## Lungime Segmente

1) Valorile lungimilor segmentelor sunt obținute din proiecție în plan.

Punct început	X / Y	Punct sfârșit	X / Y	Lungime segment (** (m)
1	555.639,18 397.666,584	2	555.636,582 397.668,084	3.0
2	555.636,582 397.668,084	3	555.626,882 397.659,905	12.688
3	555.626,882 397.659,905	4	555.623,659 397.656,999	4.34
4	555.623,659 397.656,999	5	555.620,414 397.653,039	5.119
5	555.620,414 397.653,039	6	555.617,239 397.649,164	5.01

Punct început	X / Y	Punct sfârșit	X / Y	Lungime segment (** (m)
6	555.617,239 397.649,164	7	555.610,876 397.637,512	13.276
7	555.610,876 397.637,512	8	555.602,874 397.616,908	22.103
8	555.602,874 397.616,908	9	555.608,22 397.611,086	7.904
9	555.608,22 397.611,086	10	555.609,501 397.610,656	1.351
10	555.609,501 397.610,656	1	555.639,18 397.666,584	63.316

\*\* Lungimile segmentelor sunt determinate în planul de proiecție Stereo 70 și sunt rotunjite la 1 milimetru.

\*\*\* Distanța dintre puncte este formată din segmente cumulate ce sunt mai mici decât valoarea 1 milimetru.

Neutilizabil în Circuitul Civil



**DATE DESPRE IMOBILUL NR. 10025**

Oficiul de Cadastru și Publicitate Imobiliară PRAHOVA  
Biroul de Cadastru și Publicitate Imobiliară Câmpina

**A. Partea I. Descrierea imobilului**

TEREN Extravilan

Adresa: Jud. Prahova, TARLA 1, PARCELĂ 16/3

Nr. Crt	Nr cadastral Nr. topografic	Suprafața* (mp)	Observații / Referințe
A1		2.500	Sector cadastral:1 Teren neimprejmuit;

**B. Partea II. Proprietari și acte**

Inscrieri privitoare la dreptul de proprietate și alte drepturi reale		Referințe
/		
Act Normativ nr. 7, din 13/03/1996 emis de PARLAMENTUL ROMÂNIEI;		
B1	Inscrierea posesiei, drept de PROPRIETATE, dobândit prin Lege, cota actuala 1/1, cota initiala 1/1 1) NEIDENTIFICAT NEIDENTIFICAT	A1
B2	Se notează PROPRIETAR NEIDENTIFICAT conform art 13, alin 15	A1

**C. Partea III. SARCINI .**

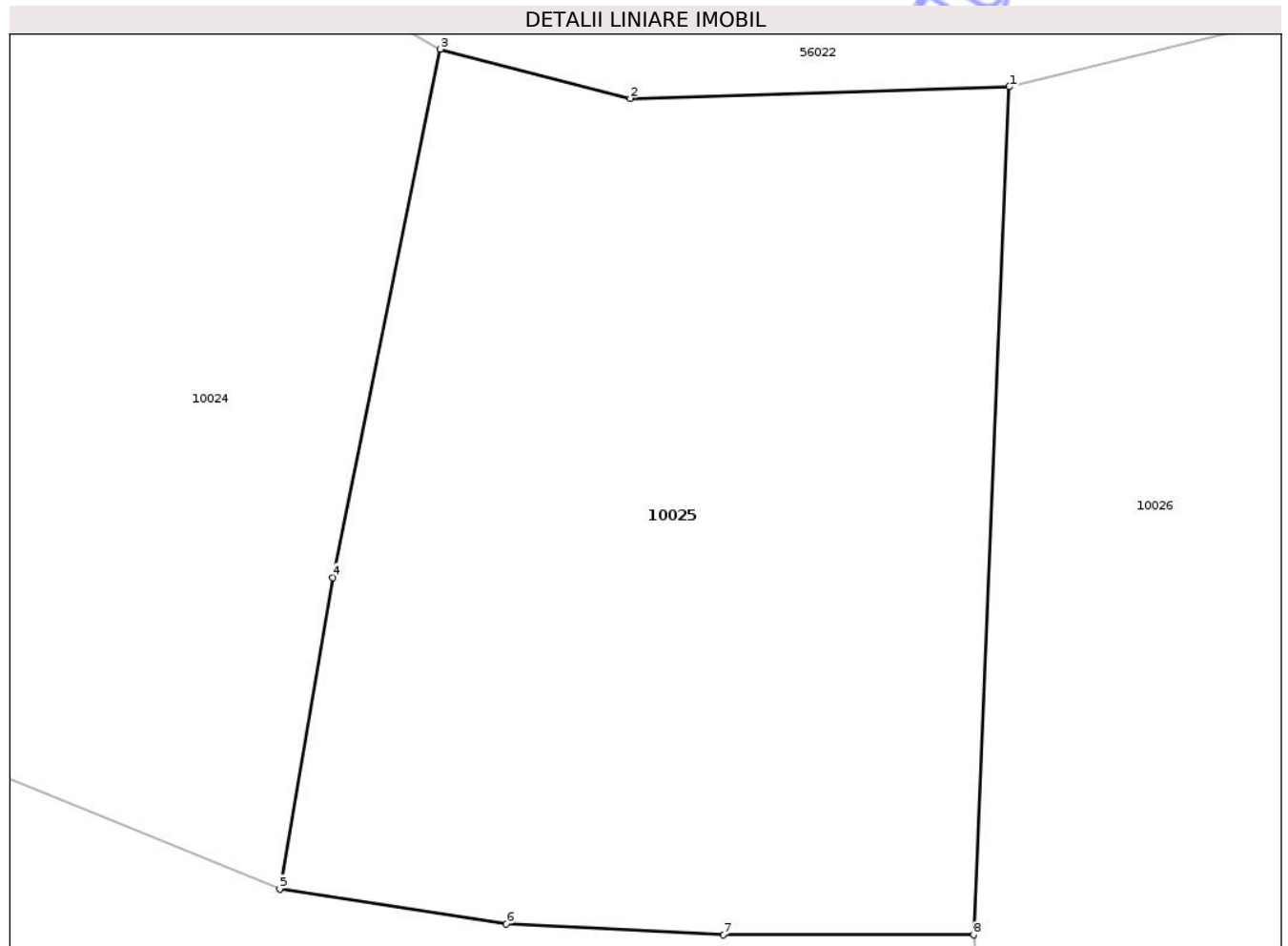
Inscrieri privind dezmembramintele dreptului de proprietate, drepturi reale de garanție și sarcini	Referințe
NU SUNT	

## Anexa Nr. 1 La Partea I

## Teren

Nr cadastral	Suprafața (mp)*	Observații / Referințe
	2.500	

\* Suprafața este determinată în planul de proiecție Stereo 70.



## Date referitoare la teren

Crt	Categorie folosință	Intra vilan	Suprafața (mp)	Tarla	Parcelă	Nr. topo	Observații / Referințe
1	faneata	NU	2.500	1	16/3	-	

## Lungime Segmente

1) Valorile lungimilor segmentelor sunt obținute din proiecție în plan.

Punct început	X / Y	Punct sfârșit	X / Y	Lungime segment (** (m)
1	555.707,116 397.647,22	2	555.681,271 397.646,417	25.858
2	555.681,271 397.646,417	3	555.668,304 397.649,777	13.395
3	555.668,304 397.649,777	4	555.660,973 397.613,766	36.75
4	555.660,973 397.613,766	5	555.657,348 397.592,54	21.533
5	555.657,348 397.592,54	6	555.672,795 397.590,154	15.63

Punct început	X / Y	Punct sfârșit	X / Y	Lungime segment (** (m)
6	555.672,795 397.590,154	7	555.687,598 397.589,421	14.822
7	555.687,598 397.589,421	8	555.704,701 397.589,41	17.103
8	555.704,701 397.589,41	1	555.707,116 397.647,22	57.861

\*\* Lungimile segmentelor sunt determinate în planul de proiecție Stereo 70 și sunt rotunjite la 1 milimetru.

\*\*\* Distanța dintre puncte este formată din segmente cumulate ce sunt mai mici decât valoarea 1 milimetru.

Neutilizabil în Circuitul Civil



**DATE DESPRE IMOBILUL NR. 10027**

Oficiul de Cadastru și Publicitate Imobiliară PRAHOVA  
Biroul de Cadastru și Publicitate Imobiliară Câmpina

**A. Partea I. Descrierea imobilului**

TEREN Extravilan

Adresa: Jud. Prahova, TARLA 1, PARCELĂ 16/5

Nr. Crt	Nr cadastral Nr. topografic	Suprafața* (mp)	Observații / Referințe
A1		5.500	Sector cadastral:1 Teren neimprejmuit;

**B. Partea II. Proprietari și acte**

Inscrieri privitoare la dreptul de proprietate și alte drepturi reale		Referințe
/		
Act Normativ nr. 7, din 13/03/1996 emis de PARLAMENTUL ROMÂNIEI;		
B1	Inscrierea posesiei, drept de PROPRIETATE, dobândit prin Lege, cota actuala 1/1, cota initiala 1/1 1) NEIDENTIFICAT NEIDENTIFICAT	A1
B2	Se notează PROPRIETAR NEIDENTIFICAT, rezerva comisiei locale de fond funciar - conform art 13, alin 14	A1

**C. Partea III. SARCINI .**

Inscrieri privind dezmembramintele dreptului de proprietate, drepturi reale de garanție și sarcini	Referințe
NU SUNT	

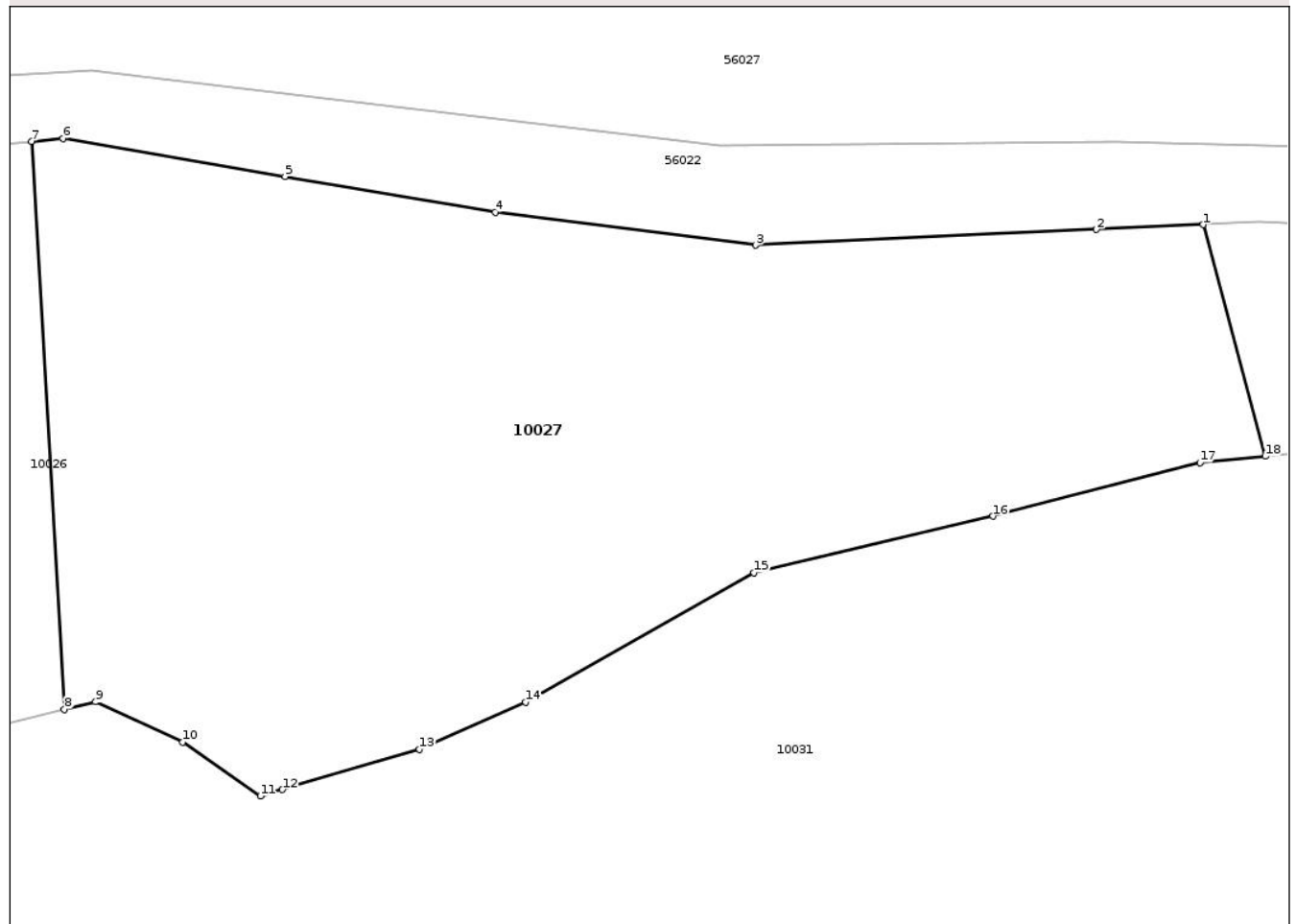
## Anexa Nr. 1 La Partea I

## Teren

Nr cadastral	Suprafața (mp)*	Observații / Referințe
	5.500	

\* Suprafața este determinată în planul de proiecție Stereo 70.

## DETALII LINIARE IMOBIL



## Date referitoare la teren

Crt	Categorie folosință	Intravilan	Suprafața (mp)	Tarla	Parcelă	Nr. topo	Observații / Referințe
1	faneata	NU	5.500	1	16/5	-	

## Lungime Segmente

1) Valorile lungimilor segmentelor sunt obținute din proiecție în plan.

Punct început	X / Y	Punct sfârșit	X / Y	Lungime segment (** (m)
1	555.867,023 397.644,307	2	555.855,805 397.643,807	11.229
2	555.855,805 397.643,807	3	555.820,017 397.642,161	35.826
3	555.820,017 397.642,161	4	555.792,677 397.645,601	27.556
4	555.792,677 397.645,601	5	555.770,614 397.649,365	22.382
5	555.770,614 397.649,365	6	555.747,312 397.653,34	23.638

Punct început	X / Y	Punct sfârșit	X / Y	Lungime segment (** (m)
6	555.747,312 397.653,34	7	555.744,008 397.653,051	3.317
7	555.744,008 397.653,051	8	555.747,454 397.593,475	59.675
8	555.747,454 397.593,475	9	555.750,729 397.594,264	3.369
9	555.750,729 397.594,264	10	555.759,875 397.590,035	10.076
10	555.759,875 397.590,035	11	555.768,017 397.584,389	9.908
11	555.768,017 397.584,389	12	555.770,347 397.585,072	2.428
12	555.770,347 397.585,072	13	555.784,737 397.589,292	14.996
13	555.784,737 397.589,292	14	555.795,874 397.594,241	12.187
14	555.795,874 397.594,241	15	555.819,874 397.607,799	27.565
15	555.819,874 397.607,799	16	555.844,956 397.613,732	25.773
16	555.844,956 397.613,732	17	555.866,683 397.619,371	22.447
17	555.866,683 397.619,371	18	555.873,552 397.620,011	6.899
18	555.873,552 397.620,011	1	555.867,023 397.644,307	25.158

\*\* Lungimile segmentelor sunt determinate în planul de proiecție Stereo 70 și sunt rotunjite la 1 milimetru.

\*\*\* Distanța dintre puncte este formată din segmente cumulate ce sunt mai mici decât valoarea 1 milimetru.



**DATE DESPRE IMOBILUL NR. 10030**

Oficiul de Cadastru și Publicitate Imobiliară PRAHOVA  
Biroul de Cadastru și Publicitate Imobiliară Câmpina

**A. Partea I. Descrierea imobilului**

TEREN Extravilan

Adresa: Jud. Prahova, TARLA 1, PARCELĂ 16/8

Nr. Crt	Nr cadastral Nr. topografic	Suprafața* (mp)	Observații / Referințe
A1		642	Sector cadastral:1 Teren neimprejmuit;

**B. Partea II. Proprietari și acte**

Inscrieri privitoare la dreptul de proprietate și alte drepturi reale		Referințe
/		
Act Normativ nr. 7, din 13/03/1996 emis de PARLAMENTUL ROMÂNIEI;		
B1	Inscrierea posesiei, drept de PROPRIETATE, dobandit prin Lege, cota actuala 1/1, cota initiala 1/1 1) NEIDENTIFICAT NEIDENTIFICAT	A1
B2	Se notează PROPRIETAR NEIDENTIFICAT, rezerva comisiei locale de fond funciar - conform art 13, alin 14	A1

**C. Partea III. SARCINI .**

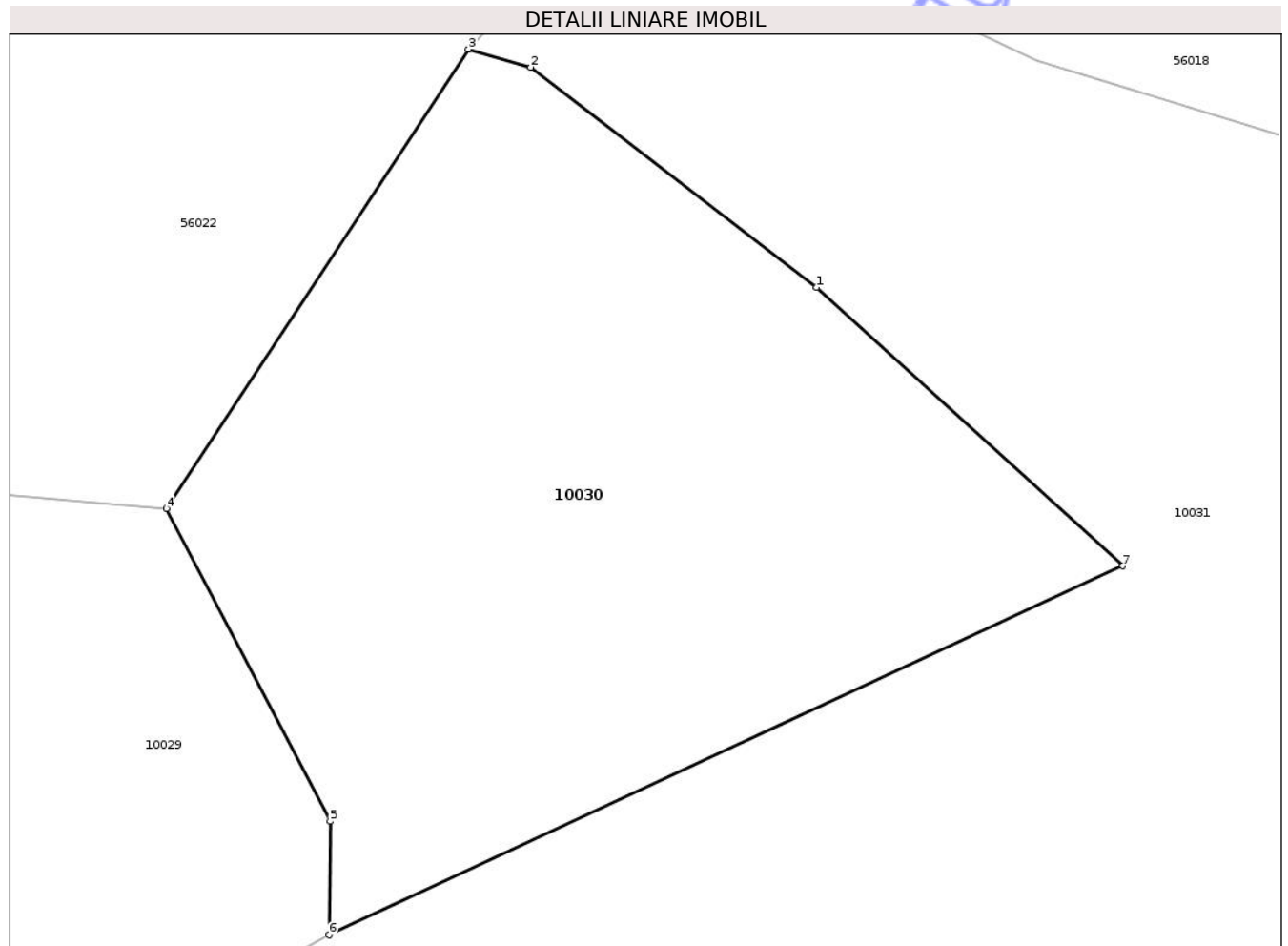
Inscrieri privind dezmembramintele dreptului de proprietate, drepturi reale de garanție și sarcini	Referințe
NU SUNT	

## Anexa Nr. 1 La Partea I

## Teren

Nr cadastral	Suprafața (mp)*	Observații / Referințe
	642	

\* Suprafața este determinată în planul de proiecție Stereo 70.



## Date referitoare la teren

Crt	Categorie folosință	Intra vilan	Suprafața (mp)	Tarla	Parcelă	Nr. topo	Observații / Referințe
1	faneata	NU	642	1	16/8	-	

## Lungime Segmente

1) Valorile lungimilor segmentelor sunt obținute din proiecție în plan.

Punct început	X / Y	Punct sfârșit	X / Y	Lungime segment (** (m)
1	556.050,318 397.641,392	2	556.039,323 397.649,848	13.871
2	556.039,323 397.649,848	3	556.036,93 397.650,542	2.492
3	556.036,93 397.650,542	4	556.025,311 397.632,893	21.131
4	556.025,311 397.632,893	5	556.031,613 397.620,873	13.572
5	556.031,613 397.620,873	6	556.031,572 397.616,512	4.361

Punct început	X / Y	Punct sfârșit	X / Y	Lungime segment (** (m)
6	556.031,572 397.616,512	7	556.062,1 397.630,688	33.658
7	556.062,1 397.630,688	1	556.050,318 397.641,392	15.918

\*\* Lungimile segmentelor sunt determinate în planul de proiecție Stereo 70 și sunt rotunjite la 1 milimetru.

\*\*\* Distanța dintre puncte este formată din segmente cumulate ce sunt mai mici decât valoarea 1 milimetru.

Neutilizabil în Circuitul Civil



**DATE DESPRE IMOBILUL NR. 10031**

Oficiul de Cadastru și Publicitate Imobiliară PRAHOVA  
Biroul de Cadastru și Publicitate Imobiliară Câmpina

**A. Partea I. Descrierea imobilului**

TEREN Necunoscut

Adresa: Loc. Magureni, Jud. Prahova

Nr. Crt	Nr cadastral Nr. topografic	Suprafața* (mp)	Observații / Referințe
A1		5.343.792	Sector cadastral:1 Teren neimprejmuit;

**B. Partea II. Proprietari și acte**

Inscrieri privitoare la dreptul de proprietate și alte drepturi reale		Referințe
/		
Act Normativ nr. 7, din 13/03/1996 emis de PARLAMENTUL ROMÂNIEI;		
B1	Inscrierea posesiei, drept de PROPRIETATE, dobândit prin Lege, cota actuala 1/1, cota initiala 1/1 1) NEIDENTIFICAT NEIDENTIFICAT	A1
B2	Se notează PROPRIETAR NEIDENTIFICAT conform art 13, alin 15	A1

**C. Partea III. SARCINI .**

Inscrieri privind dezmembramintele dreptului de proprietate, drepturi reale de garanție și sarcini	Referințe
NU SUNT	



Punct început	X / Y	Punct sfârșit	X / Y	Lungime segment	Punct început	X / Y	Punct sfârșit	X / Y	Lungime segment	Punct început	X / Y	Punct sfârșit	X / Y	Lungime segment
16	555.005,093 398.099,907	17	555.006,323 398.096,547	3.578	17	555.006,323 398.096,547	18	555.017,334 398.131,222	36.379	18	555.017,334 398.131,222	19	555.015,609 398.154,491	23.335
19	555.015,609 398.154,491	20	555.013,65 398.199,789	45.34	20	555.013,65 398.199,789	21	555.010,642 398.208,415	9.135	21	555.010,642 398.208,415	22	554.999,986 398.223,122	18.162
22	554.999,986 398.223,122	23	554.990,875 398.231,751	12.549	23	554.990,875 398.231,751	24	554.972,992 398.244,619	22.031	24	554.972,992 398.244,619	25	554.966,231 398.267,144	23.518
25	554.966,231 398.267,144	26	554.961,067 398.275,15	9.527	26	554.961,067 398.275,15	27	554.952,134 398.289,325	16.755	27	554.952,134 398.289,325	28	554.941,745 398.305,013	18.816
28	554.941,745 398.305,013	29	554.937,125 398.325,091	20.602	29	554.937,125 398.325,091	30	554.940,666 398.344,949	20.171	30	554.940,666 398.344,949	31	554.944,734 398.356,283	12.042
31	554.944,734 398.356,283	32	554.942,646 398.369,927	13.803	32	554.942,646 398.369,927	33	554.935,112 398.379,338	12.055	33	554.935,112 398.379,338	34	554.926,659 398.391,554	14.856
34	554.926,659 398.391,554	35	554.921,354 398.376,133	16.308	35	554.921,354 398.376,133	36	554.920,319 398.359,768	16.398	36	554.920,319 398.359,768	37	554.923,204 398.336,829	23.12
37	554.923,204 398.336,829	38	554.922,872 398.336,235	0.68	38	554.922,872 398.336,235	39	554.918,722 398.328,808	8.508	39	554.918,722 398.328,808	40	554.914,499 398.315,783	13.692
40	554.914,499 398.315,783	41	554.913,153 398.307,146	8.742	41	554.913,153 398.307,146	42	554.916,074 398.308,364	3.165	42	554.916,074 398.308,364	43	554.927,692 398.287,041	24.283
43	554.927,692 398.287,041	44	554.935,834 398.277,73	12.369	44	554.935,834 398.277,73	45	554.916,563 398.264,637	23.298	45	554.916,563 398.264,637	46	554.896,859 398.247,468	26.135
46	554.896,859 398.247,468	47	554.884,201 398.235,254	17.59	47	554.884,201 398.235,254	48	554.857,477 398.220,141	30.701	48	554.857,477 398.220,141	49	554.844,977 398.237,269	21.205
49	554.844,977 398.237,269	50	554.880,735 398.258,721	41.698	50	554.880,735 398.258,721	51	554.894,594 398.270,429	18.143	51	554.894,594 398.270,429	52	554.897,664 398.296,204	25.957
52	554.897,664 398.296,204	53	554.896,863 398.300,35	4.223	53	554.896,863 398.300,35	54	554.894,259 398.315,045	14.924	54	554.894,259 398.315,045	55	554.890,446 398.322,707	8.558
55	554.890,446 398.322,707	56	554.877,764 398.348,187	28.462	56	554.877,764 398.348,187	57	554.873,546 398.357,836	10.531	57	554.873,546 398.357,836	58	554.870,376 398.356,244	3.547
58	554.870,376 398.356,244	59	554.865,768 398.373,201	17.572	59	554.865,768 398.373,201	60	554.866,775 398.394,321	21.145	60	554.866,775 398.394,321	61	554.867,332 398.414,503	20.19
61	554.867,332 398.414,503	62	554.867,157 398.426,283	11.782	62	554.867,157 398.426,283	63	554.843,223 398.456,767	38.756	63	554.843,223 398.456,767	64	554.830,03 398.464,535	15.311
64	554.830,03 398.464,535	65	554.820,676 398.479,705	17.822	65	554.820,676 398.479,705	66	554.810,082 398.508,637	30.81	66	554.810,082 398.508,637	67	554.798,907 398.506,221	11.433
67	554.798,907 398.506,221	68	554.787,777 398.500,927	12.325	68	554.787,777 398.500,927	69	554.772,71 398.497,057	15.556	69	554.772,71 398.497,057	70	554.747,989 398.495,786	24.754
70	554.747,989 398.495,786	71	554.717,075 398.491,232	31.247	71	554.717,075 398.491,232	72	554.715,227 398.496,828	5.893	72	554.715,227 398.496,828	73	554.709,618 398.511,506	15.713
73	554.709,618 398.511,506	74	554.710,253 398.518,477	7.0	74	554.710,253 398.518,477	75	554.733,054 398.532,771	26.911	75	554.733,054 398.532,771	76	554.748,289 398.545,881	20.099
76	554.748,289 398.545,881	77	554.758,728 398.568,473	24.887	77	554.758,728 398.568,473	78	554.772,887 398.579,748	18.1	78	554.772,887 398.579,748	79	554.773,349 398.584,51	4.785
79	554.773,349 398.584,51	80	554.770,709 398.583,984	2.692	80	554.770,709 398.583,984	81	554.750,422 398.582,907	20.316	81	554.750,422 398.582,907	82	554.712,883 398.581,438	37.568
82	554.712,883 398.581,438	83	554.680,735 398.579,968	32.182	83	554.680,735 398.579,968	84	554.669,074 398.579,459	11.672	84	554.669,074 398.579,459	85	554.653,238 398.578,678	15.855
85	554.653,238 398.578,678	86	554.632,205 398.577,605	21.06	86	554.632,205 398.577,605	87	554.619,948 398.577,177	12.264	87	554.619,948 398.577,177	88	554.597,557 398.568,571	23.988
88	554.597,557 398.568,571	89	554.582,929 398.563,962	15.337	89	554.582,929 398.563,962	90	554.545,04 398.551,708	39.821	90	554.545,04 398.551,708	91	554.527,834 398.546,344	18.023
91	554.527,834 398.546,344	92	554.515,897 398.542,286	12.608	92	554.515,897 398.542,286	93	554.494,046 398.537,929	22.281	93	554.494,046 398.537,929	94	554.473,533 398.534,02	20.882
94	554.473,533 398.534,02	95	554.460,14 398.531,363	13.654	95	554.460,14 398.531,363	96	554.449,716 398.529,043	10.679	96	554.449,716 398.529,043	97	554.437,81 398.527,75	11.976
97	554.437,81 398.527,75	98	554.422,255 398.526,025	15.65	98	554.422,255 398.526,025	99	554.408,788 398.524,574	13.545	99	554.408,788 398.524,574	100	554.396,333 398.523,224	12.528
100	554.396,333 398.523,224	101	554.390,386 398.524,746	6.139	101	554.390,386 398.524,746	102	554.376,79 398.526,941	13.772	102	554.376,79 398.526,941	103	554.355,065 398.531,052	22.111
103	554.355,065 398.531,052	104	554.338,944 398.534,281	16.441	104	554.338,944 398.534,281	105	554.318,284 398.537,697	20.94	105	554.318,284 398.537,697	106	554.307,005 398.538,721	11.325
106	554.307,005 398.538,721	107	554.289,088 398.540,368	17.993	107	554.289,088 398.540,368	108	554.278,739 398.541,398	10.4	108	554.278,739 398.541,398	109	554.266,239 398.540,895	12.51
109	554.266,239 398.540,895	110	554.252,712 398.539,659	13.583	110	554.252,712 398.539,659	111	554.237,22 398.539,478	15.493	111	554.237,22 398.539,478	112	554.226,965 398.538,491	10.302
112	554.226,965 398.538,491	113	554.214,329 398.538,794	12.639	113	554.214,329 398.538,794	114	554.192,532 398.538,491	21.799	114	554.192,532 398.538,491	115	554.174,351 398.538,212	18.183

Punct început	X / Y	Punct sfârșit	X / Y	Lungime segment	Punct început	X / Y	Punct sfârșit	X / Y	Lungime segment	Punct început	X / Y	Punct sfârșit	X / Y	Lungime segment
115	554.174,351 398.538,212	116	554.165,508 398.536,277	9.052	116	554.165,508 398.536,277	117	554.148,71 398.530,679	17.706	117	554.148,71 398.530,679	118	554.120,712 398.517,126	31.106
118	554.120,712 398.517,126	119	554.105,683 398.513,591	15.439	119	554.105,683 398.513,591	120	554.084,758 398.502,983	23.46	120	554.084,758 398.502,983	121	554.070,022 398.491,787	18.507
121	554.070,022 398.491,787	122	554.058,824 398.485,895	12.653	122	554.058,824 398.485,895	123	554.038,489 398.482,653	20.592	123	554.038,489 398.482,653	124	554.016,385 398.480,886	22.174
124	554.016,385 398.480,886	125	553.997,525 398.480,296	18.869	125	553.997,525 398.480,296	126	553.990,156 398.478,823	7.514	126	553.990,156 398.478,823	127	553.975,422 398.474,697	15.301
127	553.975,422 398.474,697	128	553.958,123 398.471,101	17.669	128	553.958,123 398.471,101	129	553.905,369 398.448,709	57.309	129	553.905,369 398.448,709	130	553.882,381 398.442,226	23.885
130	553.882,381 398.442,226	131	553.861,162 398.442,226	21.219	131	553.861,162 398.442,226	132	553.832,281 398.443,994	28.935	132	553.832,281 398.443,994	133	553.814,01 398.446,351	18.422
133	553.814,01 398.446,351	134	553.796,917 398.451,066	17.731	134	553.796,917 398.451,066	135	553.778,94 398.456,37	18.743	135	553.778,94 398.456,37	136	553.762,436 398.457,842	16.569
136	553.762,436 398.457,842	137	553.754,479 398.457,253	7.979	137	553.754,479 398.457,253	138	553.740,921 398.454,601	13.815	138	553.740,921 398.454,601	139	553.720,587 398.449,887	20.873
139	553.720,587 398.449,887	140	553.689,14 398.434,809	34.875	140	553.689,14 398.434,809	141	553.659,08 398.417,426	34.724	141	553.659,08 398.417,426	142	553.641,396 398.402,399	23.206
142	553.641,396 398.402,399	143	553.626,367 398.383,836	23.884	143	553.626,367 398.383,836	144	553.615,168 398.367,337	19.941	144	553.615,168 398.367,337	145	553.590,412 398.351,72	29.27
145	553.590,412 398.351,72	146	553.552,1 398.322,846	47.974	146	553.552,1 398.322,846	147	553.525,577 398.302,81	33.24	147	553.525,577 398.302,81	148	553.494,261 398.274,318	42.338
148	553.494,261 398.274,318	149	553.454,474 398.238,961	53.227	149	553.454,474 398.238,961	150	553.328,634 398.171,783	142.648	150	553.328,634 398.171,783	151	553.305,057 398.157,639	27.494
151	553.305,057 398.157,639	152	553.270,43 398.115,82	54.294	152	553.270,43 398.115,82	153	553.237,72 398.064,74	60.656	153	553.237,72 398.064,74	154	553.225,91 398.048,56	20.032
154	553.225,91 398.048,56	155	553.208,21 398.017,93	35.376	155	553.208,21 398.017,93	156	553.190,56 397.975,42	46.028	156	553.190,56 397.975,42	157	553.188,9 397.965,23	10.324
157	553.188,9 397.965,23	158	553.189,35 397.955,9	9.341	158	553.189,35 397.955,9	159	553.202,23 397.906,33	51.216	159	553.202,23 397.906,33	160	553.212,51 397.873,71	34.202
160	553.212,51 397.873,71	161	553.219,4 397.841,51	32.929	161	553.219,4 397.841,51	162	553.218,99 397.838,11	3.425	162	553.218,99 397.838,11	163	553.222,84 397.825,4	13.28
163	553.222,84 397.825,4	164	553.262,99 397.733,12	100.636	164	553.262,99 397.733,12	165	553.275,36 397.707,72	28.252	165	553.275,36 397.707,72	166	553.284,77 397.684,01	25.509
166	553.284,77 397.684,01	167	553.307,81 397.634,91	54.237	167	553.307,81 397.634,91	168	553.315,51 397.615,44	20.937	168	553.315,51 397.615,44	169	553.338,55 397.568,03	52.712
169	553.338,55 397.568,03	170	553.347,73 397.545,26	24.551	170	553.347,73 397.545,26	171	553.417,12 397.391,09	169.066	171	553.417,12 397.391,09	172	553.428,146 397.369,215	24.496
172	553.428,146 397.369,215	173	553.433,33 397.358,93	11.518	173	553.433,33 397.358,93	174	553.444,87 397.329,71	31.416	174	553.444,87 397.329,71	175	553.458,95 397.303,05	30.15
175	553.458,95 397.303,05	176	553.459,81 397.298,82	4.316	176	553.459,81 397.298,82	177	553.473,89 397.270,04	32.039	177	553.473,89 397.270,04	178	553.479,02 397.256,49	14.489
178	553.479,02 397.256,49	179	553.484,99 397.245,06	12.895	179	553.484,99 397.245,06	180	553.501,16 397.224,35	26.275	180	553.501,16 397.224,35	181	553.514,8 397.202,36	25.877
181	553.514,8 397.202,36	182	553.539,59 397.139,69	67.395	182	553.539,59 397.139,69	183	553.554,51 397.111,77	31.656	183	553.554,51 397.111,77	184	553.559,21 397.100,34	12.359
184	553.559,21 397.100,34	185	553.561,34 397.098,22	3.005	185	553.561,34 397.098,22	186	553.562,21 397.093,14	5.154	186	553.562,21 397.093,14	187	553.569,46 397.077,9	16.877
187	553.569,46 397.077,9	188	553.589,93 397.038,97	43.984	188	553.589,93 397.038,97	189	553.608,73 396.993,25	49.435	189	553.608,73 396.993,25	190	553.639,87 396.933,16	67.68
190	553.639,87 396.933,16	191	553.653,55 396.896,74	38.904	191	553.653,55 396.896,74	192	553.681,71 396.840,88	62.556	192	553.681,71 396.840,88	193	553.691,51 396.824,81	18.822
193	553.691,51 396.824,81	194	553.712,88 396.781,23	48.538	194	553.712,88 396.781,23	195	553.726,93 396.752,01	32.422	195	553.726,93 396.752,01	196	553.746,16 396.704,59	51.171
196	553.746,16 396.704,59	197	553.775,39 396.643,75	67.497	197	553.775,39 396.643,75	198	553.785,0 396.622,9	22.958	198	553.785,0 396.622,9	199	553.802,47 396.592,02	35.479
199	553.802,47 396.592,02	200	553.828,12 396.527,66	69.283	200	553.828,12 396.527,66	201	553.833,23 396.520,05	9.166	201	553.833,23 396.520,05	202	553.835,8 396.511,15	9.264
202	553.835,8 396.511,15	203	553.846,89 396.490,42	23.51	203	553.846,89 396.490,42	204	553.854,59 396.468,4	23.327	204	553.854,59 396.468,4	205	553.877,22 396.416,75	56.39
205	553.877,22 396.416,75	206	553.896,46 396.367,64	52.745	206	553.896,46 396.367,64	207	553.910,54 396.339,71	31.278	207	553.910,54 396.339,71	208	553.922,92 396.310,92	31.339
208	553.922,92 396.310,92	209	553.942,98 396.271,14	44.552	209	553.942,98 396.271,14	210	553.949,79 396.260,99	12.223	210	553.949,79 396.260,99	211	553.966,85 396.228,41	36.777
211	553.966,85 396.228,41	212	553.988,98 396.200,94	35.275	212	553.988,98 396.200,94	213	554.010,3 396.161,17	45.124	213	554.010,3 396.161,17	214	554.020,98 396.135,34	27.951

Punct început	X / Y	Punct sfârșit	X / Y	Lungime segment	Punct început	X / Y	Punct sfârșit	X / Y	Lungime segment	Punct început	X / Y	Punct sfârșit	X / Y	Lungime segment
214	554.020,98 396.135,34	215	554.032,07 396.113,76	24.26 3	215	554.032,07 396.113,76	216	554.047,47 396.070,56	45.86 3	216	554.047,47 396.070,56	217	554.099,96 395.962,21	120.3 95
217	554.099,96 395.962,21	218	554.101,26 395.955,86	6.481	218	554.101,26 395.955,86	219	554.104,66 395.951,21	5.761	219	554.104,66 395.951,21	220	554.108,52 395.938,5	13.28 3
220	554.108,52 395.938,5	221	554.115,77 395.924,11	16.11 3	221	554.115,77 395.924,11	222	554.119,19 395.913,95	10.72	222	554.119,19 395.913,95	223	554.128,57 395.897,02	19.35 5
223	554.128,57 395.897,02	224	554.134,14 395.879,66	18.23 2	224	554.134,14 395.879,66	225	554.141,93 395.868,55	13.56 9	225	554.141,93 395.868,55	226	554.149,5 395.858,44	12.63
226	554.149,5 395.858,44	227	554.172,03 395.796,16	66.23	227	554.172,03 395.796,16	228	554.198,665 395.743,514	59.0	228	554.198,665 395.743,514	229	554.211,75 395.717,65	28.98 6
229	554.211,75 395.717,65	230	554.254,4 395.642,57	86.34 8	230	554.254,4 395.642,57	231	554.267,79 395.615,55	30.15 6	231	554.267,79 395.615,55	232	554.282,85 395.590,68	29.07 4
232	554.282,85 395.590,68	233	554.311,16 395.553,21	46.96 2	233	554.311,16 395.553,21	234	554.343,39 395.505,59	57.50 2	234	554.343,39 395.505,59	235	554.365,917 395.478,521	35.21 6
235	554.365,917 395.478,521	236	554.368,24 395.475,73	3.631	236	554.368,24 395.475,73	237	554.399,44 395.445,5	43.44 3	237	554.399,44 395.445,5	238	554.424,16 395.429,2	29.61
238	554.424,16 395.429,2	239	554.438,62 395.422,56	15.91 2	239	554.438,62 395.422,56	240	554.454,77 395.416,79	17.15	240	554.454,77 395.416,79	241	554.497,22 395.405,76	43.86
241	554.497,22 395.405,76	242	554.533,62 395.406,98	36.42 1	242	554.533,62 395.406,98	243	554.557,26 395.414,43	24.78 6	243	554.557,26 395.414,43	244	554.577,59 395.413,79	20.34
244	554.577,59 395.413,79	245	554.586,07 395.412,18	8.631	245	554.586,07 395.412,18	246	554.592,83 395.413,52	6.892	246	554.592,83 395.413,52	247	554.610,66 395.408,61	18.49 4
247	554.610,66 395.408,61	248	554.621,73 395.403,21	12.31 7	248	554.621,73 395.403,21	249	554.607,269 395.441,911	41.31 5	249	554.607,269 395.441,911	250	554.583,956 395.488,457	52.05 7
250	554.583,956 395.488,457	251	554.564,753 395.527,215	43.25 5	251	554.564,753 395.527,215	252	554.564,241 395.528,247	1.152	252	554.564,241 395.528,247	253	554.560,311 395.535,294	8.069
253	554.560,311 395.535,294	254	554.560,309 395.535,294	0.002	254	554.560,309 395.535,294	255	554.554,808 395.545,304	11.42 2	255	554.554,808 395.545,304	256	554.548,416 395.560,736	16.70 3
256	554.548,416 395.560,736	257	554.535,377 395.589,696	31.76	257	554.535,377 395.589,696	258	554.527,876 395.607,496	19.31 6	258	554.527,876 395.607,496	259	554.523,28 395.623,824	16.96 3
259	554.523,28 395.623,824	260	554.520,094 395.643,603	20.03 4	260	554.520,094 395.643,603	261	554.513,951 395.661,881	19.28 3	261	554.513,951 395.661,881	262	554.511,393 395.670,781	9.26
262	554.511,393 395.670,781	263	554.511,92 395.674,964	4.216	263	554.511,92 395.674,964	264	554.522,122 395.706,078	32.74 4	264	554.522,122 395.706,078	265	554.526,332 395.721,382	15.87 3
265	554.526,332 395.721,382	266	554.534,555 395.752,328	32.02	266	554.534,555 395.752,328	267	554.539,913 395.773,37	21.71 3	267	554.539,913 395.773,37	268	554.540,296 395.794,987	21.62
268	554.540,296 395.794,987	269	554.537,043 395.808,76	14.15 2	269	554.537,043 395.808,76	270	554.535,512 395.820,237	11.57 9	270	554.535,512 395.820,237	271	554.536,277 395.836,306	16.08 7
271	554.536,277 395.836,306	272	554.547,013 395.863,247	29.00 1	272	554.547,013 395.863,247	273	554.553,329 395.891,176	28.63 4	273	554.553,329 395.891,176	274	554.568,256 395.916,809	29.66 3
274	554.568,256 395.916,809	275	554.568,633 395.963,981	47.17 4	275	554.568,633 395.963,981	276	554.571,503 395.982,345	18.58 7	276	554.571,503 395.982,345	277	554.564,997 396.015,248	33.54
277	554.564,997 396.015,248	278	554.546,983 396.081,588	68.74 2	278	554.546,983 396.081,588	279	554.529,95 396.141,654	62.43 4	279	554.529,95 396.141,654	280	554.508,297 396.210,111	71.8
280	554.508,297 396.210,111	281	554.511,167 396.252,195	42.18 2	281	554.511,167 396.252,195	282	554.505,617 396.288,541	36.76 7	282	554.505,617 396.288,541	283	554.478,127 396.373,028	88.84 7
283	554.478,127 396.373,028	284	554.461,467 396.419,391	49.26 5	284	554.461,467 396.419,391	285	554.443,406 396.441,629	28.64 8	285	554.443,406 396.441,629	286	554.412,996 396.470,504	41.93 5
286	554.412,996 396.470,504	287	554.403,299 396.495,18	26.51 3	287	554.403,299 396.495,18	288	554.399,71 396.517,777	22.88	288	554.399,71 396.517,777	289	554.409,539 396.550,064	33.75
289	554.409,539 396.550,064	290	554.416,829 396.584,345	35.04 8	290	554.416,829 396.584,345	291	554.406,064 396.615,909	33.34 9	291	554.406,064 396.615,909	292	554.389,407 396.645,413	33.88 1
292	554.389,407 396.645,413	293	554.373,858 396.680,683	38.54 5	293	554.373,858 396.680,683	294	554.367,631 396.728,242	47.96 5	294	554.367,631 396.728,242	295	554.378,836 396.763,1	36.61 5
295	554.378,836 396.763,1	296	554.372,526 396.793,846	31.38 7	296	554.372,526 396.793,846	297	554.364,632 396.828,399	35.44 3	297	554.364,632 396.828,399	298	554.362,587 396.892,555	64.18 9
298	554.362,587 396.892,555	299	554.334,82 396.993,954	105.1 32	299	554.334,82 396.993,954	300	554.332,066 397.050,478	56.59 1	300	554.332,066 397.050,478	301	554.321,642 397.128,777	78.99
301	554.321,642 397.128,777	302	554.323,197 397.166,677	37.93 2	302	554.323,197 397.166,677	303	554.315,315 397.230,643	64.45	303	554.315,315 397.230,643	304	554.315,199 397.283,811	53.16 8
304	554.315,199 397.283,811	305	554.331,373 397.331,392	50.25 5	305	554.331,373 397.331,392	306	554.331,593 397.350,155	18.76 4	306	554.331,593 397.350,155	307	554.333,421 397.437,703	87.56 7
307	554.333,421 397.437,703	308	554.330,722 397.470,962	33.36 8	308	554.330,722 397.470,962	309	554.322,81 397.531,966	61.51 5	309	554.322,81 397.531,966	310	554.320,879 397.570,372	38.45 5
310	554.320,879 397.570,372	311	554.324,338 397.615,859	45.61 8	311	554.324,338 397.615,859	312	554.340,361 397.587,694	32.40 4	312	554.340,361 397.587,694	313	554.360,413 397.546,908	45.44 9

Punct început	X / Y	Punct sfârșit	X / Y	Lungime segment	Punct început	X / Y	Punct sfârșit	X / Y	Lungime segment	Punct început	X / Y	Punct sfârșit	X / Y	Lungime segment
313	554.360,413 397.546,908	314	554.402,302 397.510,729	55.35	314	554.402,302 397.510,729	315	554.423,261 397.490,318	29.25 6	315	554.423,261 397.490,318	316	554.439,443 397.483,463	17.57 4
316	554.439,443 397.483,463	317	554.475,552 397.459,847	43.14 6	317	554.475,552 397.459,847	318	554.506,024 397.417,396	52.25 5	318	554.506,024 397.417,396	319	554.533,462 397.386,77	41.11 9
319	554.533,462 397.386,77	320	554.545,397 397.342,836	45.52 6	320	554.545,397 397.342,836	321	554.545,61 397.310,404	32.43 3	321	554.545,61 397.310,404	322	554.535,367 397.244,413	66.78 1
322	554.535,367 397.244,413	323	554.520,592 397.112,01	133.2 25	323	554.520,592 397.112,01	324	554.507,815 397.028,272	84.70 7	324	554.507,815 397.028,272	325	554.507,462 396.910,973	117.3
325	554.507,462 396.910,973	326	554.540,172 396.639,223	273.7 12	326	554.540,172 396.639,223	327	554.573,634 396.438,988	203.0 12	327	554.573,634 396.438,988	328	554.624,143 396.292,652	154.8 08
328	554.624,143 396.292,652	329	554.733,248 396.153,731	176.6 44	329	554.733,248 396.153,731	330	554.790,162 396.109,348	72.17 4	330	554.790,162 396.109,348	331	554.833,326 396.075,613	54.78 3
331	554.833,326 396.075,613	332	554.829,815 396.062,345	13.72 5	332	554.829,815 396.062,345	333	554.868,81 396.043,29	43.40 2	333	554.868,81 396.043,29	334	554.910,06 396.047,82	41.49 8
334	554.910,06 396.047,82	335	554.912,55 396.059,21	11.65 9	335	554.912,55 396.059,21	336	554.902,85 396.080,3	23.21 4	336	554.902,85 396.080,3	337	554.898,65 396.098,83	19.0
337	554.898,65 396.098,83	338	554.886,19 396.127,3	31.07 7	338	554.886,19 396.127,3	339	554.884,81 396.150,32	23.06 1	339	554.884,81 396.150,32	340	554.885,57 396.168,88	18.57 6
340	554.885,57 396.168,88	341	554.879,88 396.175,88	9.021	341	554.879,88 396.175,88	342	554.856,85 396.204,566	36.78 7	342	554.856,85 396.204,566	343	554.849,15 396.211,85	10.59 9
343	554.849,15 396.211,85	344	554.830,62 396.230,09	26.00 1	344	554.830,62 396.230,09	345	554.799,21 396.249,61	36.98 1	345	554.799,21 396.249,61	346	554.772,99 396.278,26	38.83 7
346	554.772,99 396.278,26	347	554.771,68 396.279,86	2.068	347	554.771,68 396.279,86	348	554.864,56 396.328,74	104.9 57	348	554.864,56 396.328,74	349	554.924,36 396.270,7	83.33 5
349	554.924,36 396.270,7	350	554.936,36 396.265,0	13.28 5	350	554.936,36 396.265,0	351	554.939,71 396.260,02	6.002	351	554.939,71 396.260,02	352	554.958,74 396.231,75	34.07 8
352	554.958,74 396.231,75	353	554.957,647 396.226,265	5.593	353	554.957,647 396.226,265	354	554.959,4 396.205,0	21.33 7	354	554.959,4 396.205,0	355	554.977,2 396.182,74	28.50 2
355	554.977,2 396.182,74	356	554.987,42 396.171,63	15.09 6	356	554.987,42 396.171,63	357	554.991,19 396.164,84	7.766	357	554.991,19 396.164,84	358	554.989,42 396.149,82	15.12 4
358	554.989,42 396.149,82	359	554.992,18 396.136,18	13.91 6	359	554.992,18 396.136,18	360	554.997,654 396.129,53	8.613	360	554.997,654 396.129,53	361	554.993,46 396.149,9	20.79 7
361	554.993,46 396.149,9	362	554.995,31 396.165,65	15.85 8	362	554.995,31 396.165,65	363	554.990,69 396.173,99	9.534	363	554.990,69 396.173,99	364	554.980,25 396.185,33	15.41 4
364	554.980,25 396.185,33	365	554.963,29 396.206,54	27.15 7	365	554.963,29 396.206,54	366	554.961,71 396.226,04	19.56 4	366	554.961,71 396.226,04	367	554.962,98 396.232,61	6.692
367	554.962,98 396.232,61	368	554.972,14 396.242,9	13.77 6	368	554.972,14 396.242,9	369	554.979,07 396.239,15	7.88	369	554.979,07 396.239,15	370	554.988,18 396.229,57	13.22
370	554.988,18 396.229,57	371	554.997,21 396.216,46	15.91 9	371	554.997,21 396.216,46	372	555.011,72 396.201,73	20.67 6	372	555.011,72 396.201,73	373	555.025,691 396.193,601	16.16 4
373	555.025,691 396.193,601	374	555.035,76 396.187,722	11.65 9	374	555.035,76 396.187,722	375	555.043,355 396.182,296	9.335	375	555.043,355 396.182,296	376	555.051,597 396.179,593	8.673
376	555.051,597 396.179,593	377	555.066,044 396.179,91	14.45	377	555.066,044 396.179,91	378	555.108,058 396.198,8	46.06 6	378	555.108,058 396.198,8	379	555.137,47 396.205,6	30.18 8
379	555.137,47 396.205,6	380	555.143,638 396.204,48	6.269	380	555.143,638 396.204,48	381	555.167,23 396.196,33	24.95 9	381	555.167,23 396.196,33	382	555.229,962 396.191,403	62.92 5
382	555.229,962 396.191,403	383	555.236,372 396.168,272	24.00 3	383	555.236,372 396.168,272	384	555.255,888 396.173,147	20.11 6	384	555.255,888 396.173,147	385	555.288,323 396.187,001	35.27
385	555.288,323 396.187,001	386	555.399,479 396.255,161	130.3 89	386	555.399,479 396.255,161	387	555.459,767 396.290,83	70.05	387	555.459,767 396.290,83	388	555.561,156 396.343,876	114.4 27
388	555.561,156 396.343,876	389	555.654,35 396.392,22	104.9 87	389	555.654,35 396.392,22	390	555.777,036 396.451,49	136.2 53	390	555.777,036 396.451,49	391	555.798,929 396.465,186	25.82 4
391	555.798,929 396.465,186	392	555.815,988 396.472,796	18.67 9	392	555.815,988 396.472,796	393	555.830,527 396.476,144	14.91 9	393	555.830,527 396.476,144	394	555.848,92 396.475,025	18.42 7
394	555.848,92 396.475,025	395	555.869,233 396.468,733	21.26 6	395	555.869,233 396.468,733	396	555.882,027 396.465,182	13.27 8	396	555.882,027 396.465,182	397	555.893,826 396.463,354	11.93 9
397	555.893,826 396.463,354	398	555.907,737 396.462,745	13.92 5	398	555.907,737 396.462,745	399	555.918,927 396.464,373	11.30 8	399	555.918,927 396.464,373	400	555.930,808 396.467,113	12.19 2
400	555.930,808 396.467,113	401	555.937,611 396.471,476	8.082	401	555.937,611 396.471,476	402	555.951,023 396.486,608	20.22	402	555.951,023 396.486,608	403	555.976,35 396.517,057	39.60 6
403	555.976,35 396.517,057	404	555.983,811 396.526,695	12.18 8	404	555.983,811 396.526,695	405	555.993,82 396.536,333	13.89 5	405	555.993,82 396.536,333	406	556.005,83 396.544,334	14.43 1
406	556.005,83 396.544,334	407	556.029,32 396.558,714	27.54 2	407	556.029,32 396.558,714	408	556.050,997 396.571,103	24.96 8	408	556.050,997 396.571,103	409	556.069,741 396.583,104	22.25 7
409	556.069,741 396.583,104	410	556.089,777 396.597,307	24.55 9	410	556.089,777 396.597,307	411	556.108,705 396.615,134	26.00 1	411	556.108,705 396.615,134	412	556.129,285 396.637,915	30.70 1

Punct început	X / Y	Punct sfârșit	X / Y	Lungime segment	Punct început	X / Y	Punct sfârșit	X / Y	Lungime segment	Punct început	X / Y	Punct sfârșit	X / Y	Lungime segment
412	556.129,285 396.637,915	413	556.152,945 396.669,387	39.373	413	556.152,945 396.669,387	414	556.174,79 396.700,713	38.191	414	556.174,79 396.700,713	415	556.193,73 396.722,203	28.645
415	556.193,73 396.722,203	416	556.207,014 396.734,022	17.781	416	556.207,014 396.734,022	417	556.224,358 396.747,704	22.09	417	556.224,358 396.747,704	418	556.250,198 396.769,525	33.821
418	556.250,198 396.769,525	419	556.269,871 396.785,748	25.499	419	556.269,871 396.785,748	420	556.302,102 396.811,981	41.558	420	556.302,102 396.811,981	421	556.334,504 396.839,654	42.611
421	556.334,504 396.839,654	422	556.350,882 396.854,201	21.906	422	556.350,882 396.854,201	423	556.367,29 396.866,839	20.711	423	556.367,29 396.866,839	424	556.376,207 396.871,93	10.268
424	556.376,207 396.871,93	425	556.388,4 396.876,113	12.89	425	556.388,4 396.876,113	426	556.414,604 396.878,84	26.346	426	556.414,604 396.878,84	427	556.444,994 396.881,75	30.529
427	556.444,994 396.881,75	428	556.473,06 396.885,026	28.256	428	556.473,06 396.885,026	429	556.490,712 396.887,026	17.765	429	556.490,712 396.887,026	430	556.507,453 396.887,754	16.758
430	556.507,453 396.887,754	431	556.523,831 396.885,39	16.547	431	556.523,831 396.885,39	432	556.540,996 396.882,466	17.412	432	556.540,996 396.882,466	433	556.560,467 396.878,466	19.878
433	556.560,467 396.878,466	434	556.578,664 396.874,829	18.557	434	556.578,664 396.874,829	435	556.598,682 396.870,283	20.527	435	556.598,682 396.870,283	436	556.622,393 396.860,615	25.606
436	556.622,393 396.860,615	437	556.640,954 396.849,523	21.623	437	556.640,954 396.849,523	438	556.672,472 396.827,673	38.351	438	556.672,472 396.827,673	439	556.695,591 396.815,117	26.308
439	556.695,591 396.815,117	440	556.717,792 396.803,297	25.151	440	556.717,792 396.803,297	441	556.732,737 396.795,464	16.873	441	556.732,737 396.795,464	442	556.745,657 396.792,918	13.169
442	556.745,657 396.792,918	443	556.763,673 396.791,645	18.061	443	556.763,673 396.791,645	444	556.807,583 396.795,084	44.044	444	556.807,583 396.795,084	445	556.860,355 396.814,177	56.12
445	556.860,355 396.814,177	446	556.871,866 396.820,086	12.939	446	556.871,866 396.820,086	447	556.874,036 396.824,817	5.205	447	556.874,036 396.824,817	448	556.867,921 396.851,234	27.115
448	556.867,921 396.851,234	449	556.860,029 396.876,896	26.849	449	556.860,029 396.876,896	450	556.855,483 396.888,835	12.775	450	556.855,483 396.888,835	451	556.849,38 396.894,69	8.457
451	556.849,38 396.894,69	452	556.840,724 396.900,424	10.383	452	556.840,724 396.900,424	453	556.835,812 396.904,482	6.371	453	556.835,812 396.904,482	454	556.811,962 396.924,182	30.934
454	556.811,962 396.924,182	455	556.802,98 396.934,487	13.67	455	556.802,98 396.934,487	456	556.793,202 396.948,245	16.879	456	556.793,202 396.948,245	457	556.777,883 396.975,868	31.586
457	556.777,883 396.975,868	458	556.757,706 397.010,285	39.895	458	556.757,706 397.010,285	459	556.745,345 397.035,605	28.176	459	556.745,345 397.035,605	460	556.731,293 397.069,663	36.843
460	556.731,293 397.069,663	461	556.717,323 397.104,23	37.283	461	556.717,323 397.104,23	462	556.714,596 397.109,203	5.672	462	556.714,596 397.109,203	463	556.708,586 397.116,385	9.365
463	556.708,586 397.116,385	464	556.704,893 397.119,048	4.553	464	556.704,893 397.119,048	465	556.692,644 397.125,558	13.871	465	556.692,644 397.125,558	466	556.669,799 397.137,736	25.888
466	556.669,799 397.137,736	467	556.658,435 397.144,819	13.391	467	556.658,435 397.144,819	468	556.653,349 397.149,565	6.956	468	556.653,349 397.149,565	469	556.642,029 397.163,449	17.914
469	556.642,029 397.163,449	470	556.630,507 397.180,851	20.871	470	556.630,507 397.180,851	471	556.611,937 397.211,676	35.986	471	556.611,937 397.211,676	472	556.601,917 397.230,254	21.108
472	556.601,917 397.230,254	473	556.585,538 397.250,736	26.226	473	556.585,538 397.250,736	474	556.576,373 397.265,958	17.768	474	556.576,373 397.265,958	475	556.564,103 397.291,981	28.771
475	556.564,103 397.291,981	476	556.556,135 397.311,488	21.072	476	556.556,135 397.311,488	477	556.551,633 397.327,981	17.096	477	556.551,633 397.327,981	478	556.547,19 397.337,188	10.223
478	556.547,19 397.337,188	479	556.542,247 397.343,419	7.954	479	556.542,247 397.343,419	480	556.524,871 397.361,026	24.737	480	556.524,871 397.361,026	481	556.511,398 397.367,147	14.798
481	556.511,398 397.367,147	482	556.501,076 397.378,411	15.278	482	556.501,076 397.378,411	483	556.490,216 397.393,279	18.412	483	556.490,216 397.393,279	484	556.484,775 397.406,832	14.604
484	556.484,775 397.406,832	485	556.484,139 397.422,3	15.481	485	556.484,139 397.422,3	486	556.485,85 397.441,89	19.665	486	556.485,85 397.441,89	487	556.485,669 397.455,207	13.318
487	556.485,669 397.455,207	488	556.482,572 397.466,1	11.325	488	556.482,572 397.466,1	489	556.473,972 397.480,262	16.569	489	556.473,972 397.480,262	490	556.436,917 397.519,416	53.908
490	556.436,917 397.519,416	491	556.426,215 397.529,838	14.938	491	556.426,215 397.529,838	492	556.412,104 397.545,015	20.723	492	556.412,104 397.545,015	493	556.404,088 397.554,384	12.33
493	556.404,088 397.554,384	494	556.395,365 397.567,432	15.695	494	556.395,365 397.567,432	495	556.386,091 397.594,597	28.704	495	556.386,091 397.594,597	496	556.386,003 397.597,778	3.182
496	556.386,003 397.597,778	497	556.387,448 397.620,199	22.468	497	556.387,448 397.620,199	498	556.389,23 397.634,088	14.003	498	556.389,23 397.634,088	499	556.387,342 397.649,158	15.188
499	556.387,342 397.649,158	500	556.381,79 397.664,32	16.147	500	556.381,79 397.664,32	501	556.373,728 397.678,773	16.549	501	556.373,728 397.678,773	502	556.367,082 397.692,31	15.08
502	556.367,082 397.692,31	503	556.365,551 397.704,242	12.03	503	556.365,551 397.704,242	504	556.347,79 397.732,612	33.471	504	556.347,79 397.732,612	505	556.340,766 397.745,066	14.298
505	556.340,766 397.745,066	506	556.328,538 397.754,554	15.477	506	556.328,538 397.754,554	507	556.328,54 397.754,549	0.006	507	556.328,54 397.754,549	508	556.325,628 397.759,178	5.469
508	556.325,628 397.759,178	509	556.318,81 397.770,01	12.799	509	556.318,81 397.770,01	510	556.256,83 397.721,72	78.571	510	556.256,83 397.721,72	511	556.234,26 397.713,24	24.11

Punct început	X / Y	Punct sfârșit	X / Y	Lungime segment	Punct început	X / Y	Punct sfârșit	X / Y	Lungime segment	Punct început	X / Y	Punct sfârșit	X / Y	Lungime segment
511	556.234,26 397.713,24	512	556.203,06 397.708,21	31.603	512	556.203,06 397.708,21	513	556.183,34 397.702,08	20.651	513	556.183,34 397.702,08	514	556.147,76 397.680,43	41.649
514	556.147,76 397.680,43	515	556.126,3 397.667,64	24.982	515	556.126,3 397.667,64	516	556.099,87 397.646,99	33.541	516	556.099,87 397.646,99	517	556.074,29 397.645,35	25.633
517	556.074,29 397.645,35	518	556.058,76 397.650,11	16.243	518	556.058,76 397.650,11	519	556.043,21 397.657,57	17.247	519	556.043,21 397.657,57	520	556.036,93 397.650,542	9.425
520	556.036,93 397.650,542	521	556.039,323 397.649,848	2.492	521	556.039,323 397.649,848	522	556.050,318 397.641,392	13.871	522	556.050,318 397.641,392	523	556.062,1 397.630,688	15.918
523	556.062,1 397.630,688	524	556.031,572 397.616,512	33.658	524	556.031,572 397.616,512	525	555.992,144 397.595,013	44.909	525	555.992,144 397.595,013	526	555.971,642 397.587,154	21.957
526	555.971,642 397.587,154	527	555.962,138 397.587,251	9.504	527	555.962,138 397.587,251	528	555.930,828 397.616,109	42.581	528	555.930,828 397.616,109	529	555.920,723 397.619,551	10.675
529	555.920,723 397.619,551	530	555.909,528 397.623,364	11.826	530	555.909,528 397.623,364	531	555.873,552 397.620,011	36.132	531	555.873,552 397.620,011	532	555.866,683 397.619,371	6.899
532	555.866,683 397.619,371	533	555.844,956 397.613,732	22.447	533	555.844,956 397.613,732	534	555.819,874 397.607,799	25.773	534	555.819,874 397.607,799	535	555.795,874 397.594,241	27.565
535	555.795,874 397.594,241	536	555.784,737 397.589,292	12.187	536	555.784,737 397.589,292	537	555.770,347 397.585,072	14.996	537	555.770,347 397.585,072	538	555.768,017 397.584,389	2.428
538	555.768,017 397.584,389	539	555.759,875 397.590,035	9.908	539	555.759,875 397.590,035	540	555.750,729 397.594,264	10.076	540	555.750,729 397.594,264	541	555.747,454 397.593,475	3.369
541	555.747,454 397.593,475	542	555.705,346 397.583,081	43.372	542	555.705,346 397.583,081	543	555.704,701 397.589,41	6.362	543	555.704,701 397.589,41	544	555.687,598 397.589,421	17.103
544	555.687,598 397.589,421	545	555.672,795 397.590,154	14.822	545	555.672,795 397.590,154	546	555.657,348 397.592,54	15.63	546	555.657,348 397.592,54	547	555.628,461 397.604,292	31.186
547	555.628,461 397.604,292	548	555.609,501 397.610,656	20.0	548	555.609,501 397.610,656	549	555.608,22 397.611,086	1.351	549	555.608,22 397.611,086	550	555.602,874 397.616,908	7.904
550	555.602,874 397.616,908	551	555.595,891 397.619,351	7.398	551	555.595,891 397.619,351	552	555.501,97 397.640,824	96.344	552	555.501,97 397.640,824	553	555.490,966 397.645,071	11.795
553	555.490,966 397.645,071	554	555.486,348 397.647,999	5.468	554	555.486,348 397.647,999	555	555.469,302 397.649,146	17.085	555	555.469,302 397.649,146	556	555.448,777 397.650,163	20.551
556	555.448,777 397.650,163	557	555.445,555 397.650,323	3.226	557	555.445,555 397.650,323	558	555.419,322 397.648,521	26.295	558	555.419,322 397.648,521	559	555.398,062 397.678,245	36.545
559	555.398,062 397.678,245	560	555.365,958 397.695,204	36.308	560	555.365,958 397.695,204	561	555.331,454 397.714,399	39.484	561	555.331,454 397.714,399	562	555.314,822 397.726,148	20.363
562	555.314,822 397.726,148	563	555.292,799 397.734,816	23.667	563	555.292,799 397.734,816	564	555.272,258 397.742,911	22.079	564	555.272,258 397.742,911	565	555.268,91 397.746,861	5.178
565	555.268,91 397.746,861	566	555.266,342 397.749,891	3.971	566	555.266,342 397.749,891	567	555.266,482 397.750,371	0.5	567	555.266,482 397.750,371	568	555.249,323 397.770,447	26.41
568	555.249,323 397.770,447	569	555.241,384 397.769,789	7.966	569	555.241,384 397.769,789	570	555.231,482 397.771,44	10.039	570	555.231,482 397.771,44	571	555.217,778 397.774,254	13.99
571	555.217,778 397.774,254	572	555.203,71 397.783,067	16.6	572	555.203,71 397.783,067	573	555.173,077 397.803,218	36.666	573	555.173,077 397.803,218	574	555.166,556 397.807,236	7.66
574	555.166,556 397.807,236	575	555.142,824 397.826,595	30.626	575	555.142,824 397.826,595	576	555.139,623 397.829,206	4.131	576	555.139,623 397.829,206	577	555.114,64 397.835,409	25.742
577	555.114,64 397.835,409	578	555.099,816 397.838,113	15.068	578	555.099,816 397.838,113	579	555.071,106 397.882,475	52.842	579	555.071,106 397.882,475	580	555.059,399 397.909,063	29.051
580	555.059,399 397.909,063	581	555.033,883 397.935,104	36.458	581	555.033,883 397.935,104	1	555.017,267 397.945,48	19.59					

\*\* Lungimile segmentelor sunt determinate în planul de proiecție Stereo 70 și sunt rotunjite la 1 milimetru.

\*\*\* Distanța dintre puncte este formată din segmente cumulate ce sunt mai mici decât valoarea 1 milimetru.

**DATE DESPRE IMOBILUL NR. 20003**

Oficiul de Cadastru și Publicitate Imobiliară PRAHOVA  
Biroul de Cadastru și Publicitate Imobiliară Câmpina

**A. Partea I. Descrierea imobilului**

TEREN Extravilan

Adresa: Jud. Prahova, TARLA: 2, PARCELA: 39/4

Nr. Crt	Nr cadastral Nr. topografic	Suprafața* (mp)	Observații / Referințe
A1		2.500	Sector cadastral:2 Teren neimprejmuit;

**B. Partea II. Proprietari și acte**

Inscrieri privitoare la dreptul de proprietate și alte drepturi reale		Referințe
/		
Act Normativ nr. 7, din 13/03/1996 emis de PARLAMENTUL ROMÂNIEI;		
B1	Inscrierea posesiei, drept de PROPRIETATE, dobandit prin Lege, cota actuala 1/1, cota initiala 1/1 1) NEIDENTIFICAT NEIDENTIFICAT	A1
B2	Se notează PROPRIETAR NEIDENTIFICAT conform art 13, alin 15	A1

**C. Partea III. SARCINI .**

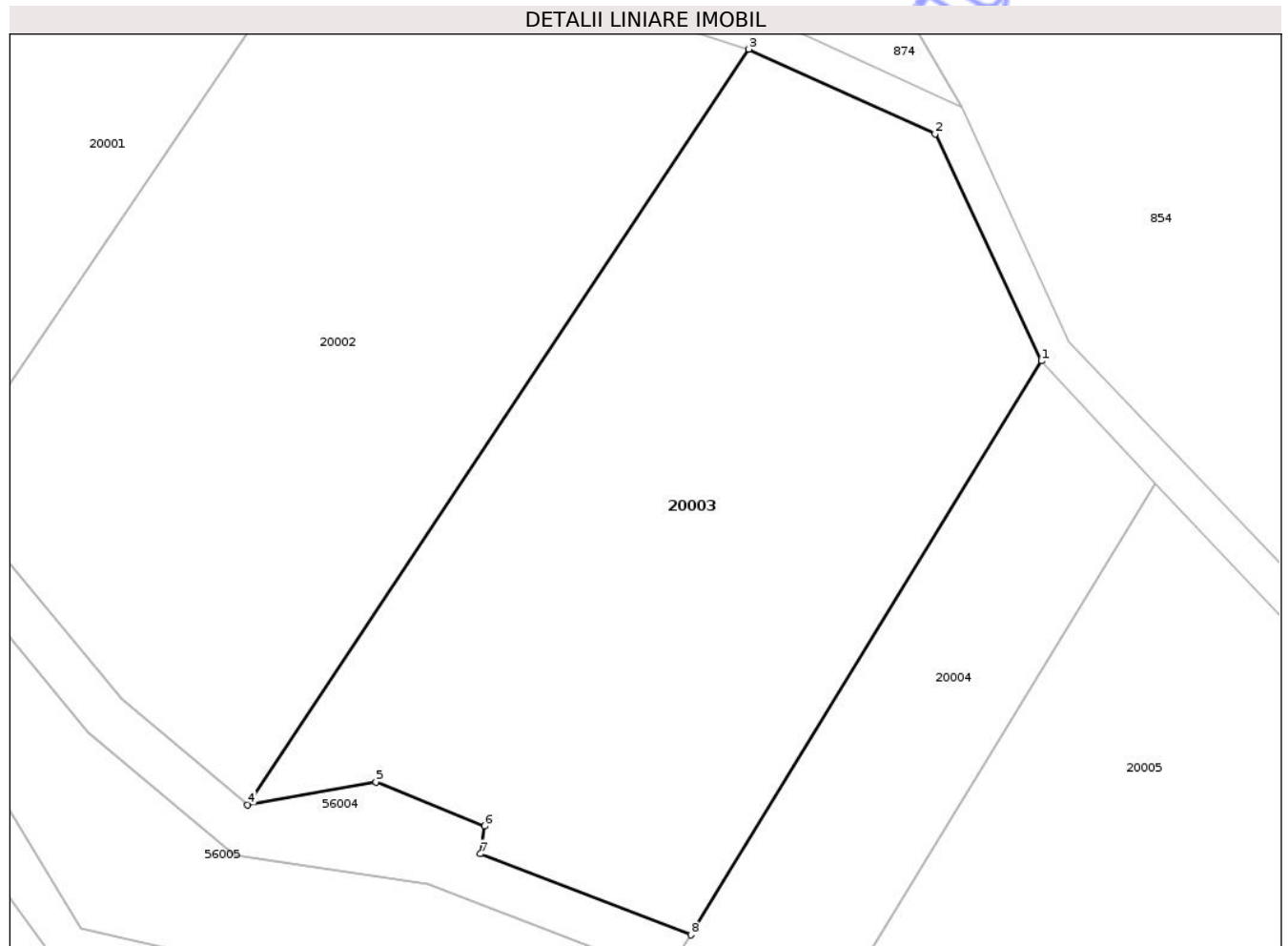
Inscrieri privind dezmembramintele dreptului de proprietate, drepturi reale de garanție și sarcini	Referințe
NU SUNT	

## Anexa Nr. 1 La Partea I

## Teren

Nr cadastral	Suprafața (mp)*	Observații / Referințe
	2.500	

\* Suprafața este determinată în planul de proiecție Stereo 70.



## Date referitoare la teren

Crt	Categorie folosință	Intra vilan	Suprafața (mp)	Tarla	Parcelă	Nr. topo	Observații / Referințe
1	faneata	NU	2.500	2	39/4	-	

## Lungime Segmente

1) Valorile lungimilor segmentelor sunt obținute din proiecție în plan.

Punct început	X / Y	Punct sfârșit	X / Y	Lungime segment (** (m)
1	554.583,415 398.892,697	2	554.574,331 398.912,056	21.385
2	554.574,331 398.912,056	3	554.558,445 398.919,266	17.446
3	554.558,445 398.919,266	4	554.515,667 398.854,867	77.312
4	554.515,667 398.854,867	5	554.526,623 398.856,8	11.125
5	554.526,623 398.856,8	6	554.535,908 398.853,036	10.019

Punct început	X / Y	Punct sfârșit	X / Y	Lungime segment (** (m)
6	554.535,908 398.853,036	7	554.535,538 398.850,677	2.388
7	554.535,538 398.850,677	8	554.553,495 398.843,776	19.238
8	554.553,495 398.843,776	1	554.583,415 398.892,697	57.345

\*\* Lungimile segmentelor sunt determinate în planul de proiecție Stereo 70 și sunt rotunjite la 1 milimetru.

\*\*\* Distanța dintre puncte este formată din segmente cumulate ce sunt mai mici decât valoarea 1 milimetru.

Neutilizabil în Circuitul Civil



**DATE DESPRE IMOBILUL NR. 20004**

Oficiul de Cadastru și Publicitate Imobiliară PRAHOVA  
Biroul de Cadastru și Publicitate Imobiliară Câmpina

**A. Partea I. Descrierea imobilului**

TEREN Extravilan

Adresa: Jud. Prahova, TARLA: 2, PARCELA: 39/5

Nr. Crt	Nr cadastral Nr. topografic	Suprafața* (mp)	Observații / Referințe
A1		853	Sector cadastral:2 Teren neimprejmuit;

**B. Partea II. Proprietari și acte**

Inscrieri privitoare la dreptul de proprietate și alte drepturi reale		Referințe
/		
Act Normativ nr. 7, din 13/03/1996 emis de PARLAMENTUL ROMÂNIEI;		
B1	Inscrierea posesiei, drept de PROPRIETATE, dobândit prin Lege, cota actuala 1/1, cota initiala 1/1 1) NEIDENTIFICAT NEIDENTIFICAT	A1
B2	Se notează PROPRIETAR NEIDENTIFICAT, rezerva comisiei locale de fond funciar - conform art 13, alin 14	A1

**C. Partea III. SARCINI .**

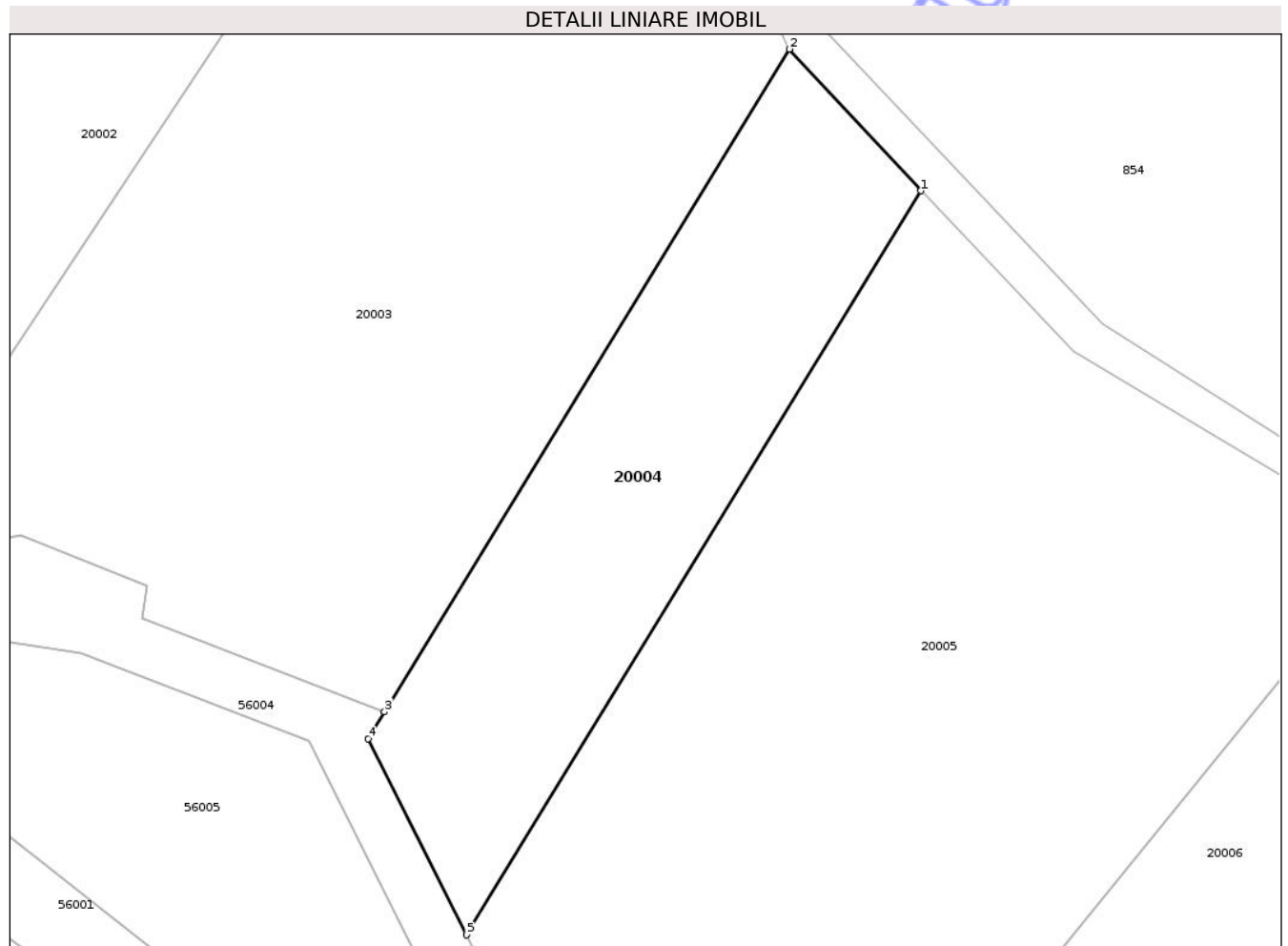
Inscrieri privind dezmembramintele dreptului de proprietate, drepturi reale de garanție și sarcini	Referințe
NU SUNT	

## Anexa Nr. 1 La Partea I

## Teren

Nr cadastral	Suprafața (mp)*	Observații / Referințe
	853	

\* Suprafața este determinată în planul de proiecție Stereo 70.



## Date referitoare la teren

Crt	Categorie folosință	Intra vilan	Suprafața (mp)	Tarla	Parcelă	Nr. topo	Observații / Referințe
1	faneata	NU	853	2	39/5	-	

## Lungime Segmente

1) Valorile lungimilor segmentelor sunt obținute din proiecție în plan.

Punct început	X / Y	Punct sfârșit	X / Y	Lungime segment (** (m)
1	554.593,148 398.882,245	2	554.583,415 398.892,697	14.282
2	554.583,415 398.892,697	3	554.553,495 398.843,776	57.345
3	554.553,495 398.843,776	4	554.552,279 398.841,787	2.332
4	554.552,279 398.841,787	5	554.559,544 398.827,301	16.206
5	554.559,544 398.827,301	1	554.593,148 398.882,245	64.407

\*\* Lungimile segmentelor sunt determinate în planul de proiecție Stereo 70 și sunt rotunjite la 1 milimetru.

\*\*\* Distanța dintre puncte este formată din segmente cumulate ce sunt mai mici decât valoarea 1 milimetru.

Neutilizabil în Circuitul  
Civil



**DATE DESPRE IMOBILUL NR. 20005**

Oficiul de Cadastru și Publicitate Imobiliară PRAHOVA  
Biroul de Cadastru și Publicitate Imobiliară Câmpina

**A. Partea I. Descrierea imobilului**

TEREN Extravilan

Adresa: Jud. Prahova, TARLA: 2, PARCELA: 39/6

Nr. Crt	Nr cadastral Nr. topografic	Suprafața* (mp)	Observații / Referințe
A1		2.500	Sector cadastral:2 Teren neimprejmuit;

**B. Partea II. Proprietari și acte**

Inscrieri privitoare la dreptul de proprietate și alte drepturi reale		Referințe
/		
Act Normativ nr. 7, din 13/03/1996 emis de PARLAMENTUL ROMÂNIEI;		
B1	Inscrierea posesiei, drept de PROPRIETATE, dobândit prin Lege, cota actuala 1/1, cota initiala 1/1 1) NEIDENTIFICAT NEIDENTIFICAT	A1
B2	Se notează PROPRIETAR NEIDENTIFICAT conform art 13, alin 15	A1

**C. Partea III. SARCINI .**

Inscrieri privind dezmembramintele dreptului de proprietate, drepturi reale de garanție și sarcini	Referințe
NU SUNT	

## Anexa Nr. 1 La Partea I

## Teren

Nr cadastral	Suprafața (mp)*	Observații / Referințe
	2.500	

\* Suprafața este determinată în planul de proiecție Stereo 70.



## Date referitoare la teren

Crt	Categorie folosință	Intra vilan	Suprafața (mp)	Tarla	Parcelă	Nr. topo	Observații / Referințe
1	faneata	NU	2.500	2	39/6	-	

## Lungime Segmente

1) Valorile lungimilor segmentelor sunt obținute din proiecție în plan.

Punct început	X / Y	Punct sfârșit	X / Y	Lungime segment (** (m)
1	554.588,341 398.807,536	2	554.627,942 398.856,326	62.839
2	554.627,942 398.856,326	3	554.604,434 398.870,385	27.391
3	554.604,434 398.870,385	4	554.593,148 398.882,245	16.371
4	554.593,148 398.882,245	5	554.559,544 398.827,301	64.407
5	554.559,544 398.827,301	6	554.561,101 398.824,196	3.474

Punct început	X / Y	Punct sfârșit	X / Y	Lungime segment (** (m)
6	554.561,101 398.824,196	7	554.563,743 398.825,423	2.913
7	554.563,743 398.825,423	8	554.569,993 398.813,073	13.842
8	554.569,993 398.813,073	9	554.587,465 398.809,035	17.933
9	554.587,465 398.809,035	1	554.588,341 398.807,536	1.737

\*\* Lungimile segmentelor sunt determinate în planul de proiecție Stereo 70 și sunt rotunjite la 1 milimetru.

\*\*\* Distanța dintre puncte este formată din segmente cumulate ce sunt mai mici decât valoarea 1 milimetru.

Neutilizabil în Circuitul Civil





## DATE DESPRE IMOBILUL NR. 20007

Oficiul de Cadastru și Publicitate Imobiliară PRAHOVA  
Biroul de Cadastru și Publicitate Imobiliară Câmpina

## A. Partea I. Descrierea imobilului

TEREN Extravilan

Adresa: Jud. Prahova, TARLA: 2, PARCELA: 39/8

Nr. Crt	Nr cadastral Nr. topografic	Suprafața* (mp)	Observații / Referințe
A1		2.001	Sector cadastral:2 Teren neimprejmuit;

## B. Partea II. Proprietari și acte

Inscrieri privitoare la dreptul de proprietate și alte drepturi reale		Referințe
/		
Act Normativ nr. 7, din 13/03/1996 emis de PARLAMENTUL ROMÂNIEI;		
B1	Inscrierea posesiei, drept de PROPRIETATE, dobândit prin Lege, cota actuala 1/1, cota initiala 1/1 1) NEIDENTIFICAT NEIDENTIFICAT	A1
B2	Se notează PROPRIETAR NEIDENTIFICAT conform art 13, alin 15	A1

## C. Partea III. SARCINI .

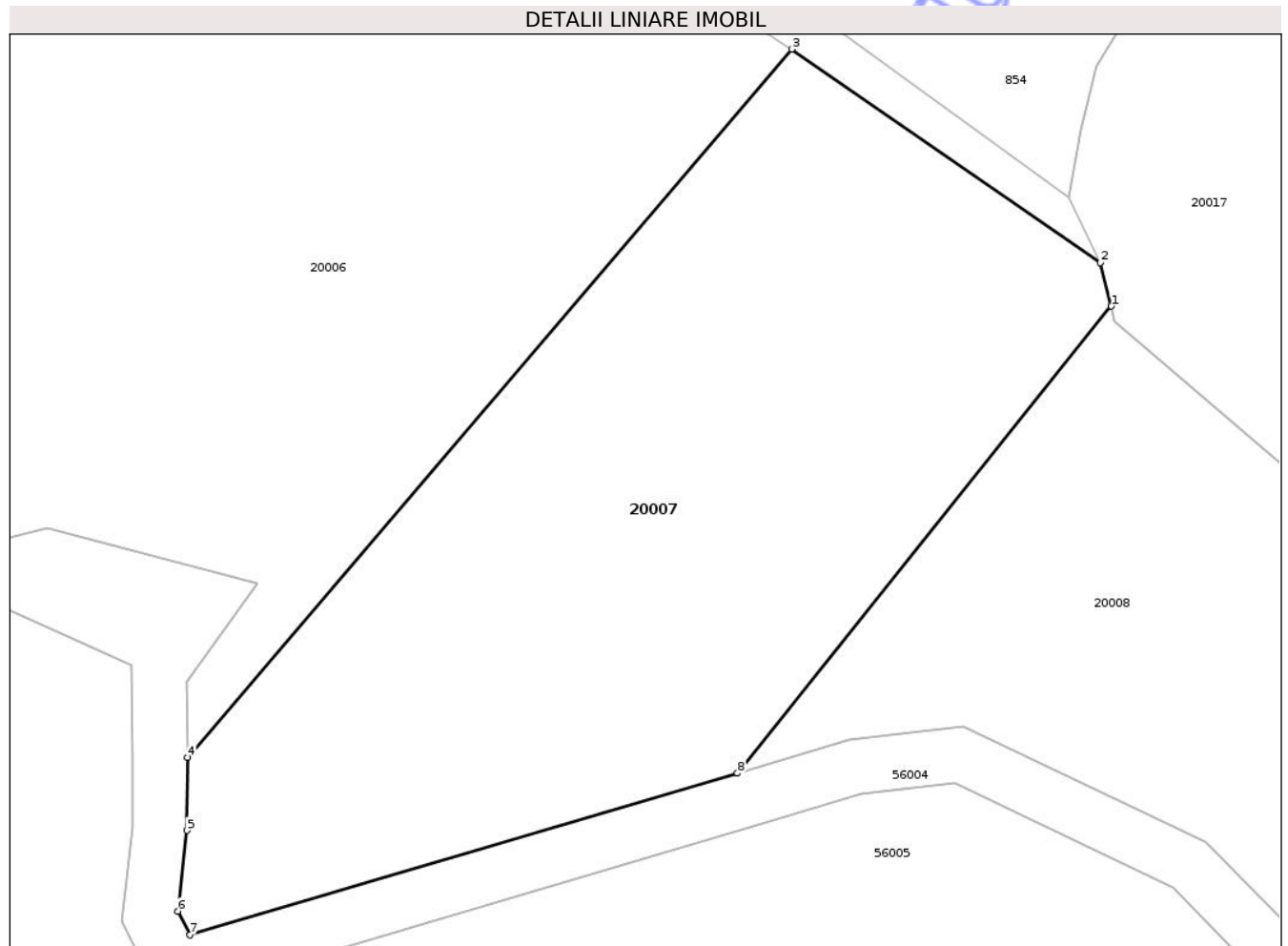
Inscrieri privind dezmembramintele dreptului de proprietate, drepturi reale de garanție și sarcini	Referințe
NU SUNT	

## Anexa Nr. 1 La Partea I

## Teren

Nr cadastral	Suprafața (mp)*	Observații / Referințe
	2.001	

\* Suprafața este determinată în planul de proiecție Stereo 70.



## Date referitoare la teren

Crt	Categorie folosință	Intra vilan	Suprafața (mp)	Tarla	Parcelă	Nr. topo	Observații / Referințe
1	faneata	NU	2.001	2	39/8	-	

## Lungime Segmente

1) Valorile lungimilor segmentelor sunt obținute din proiecție în plan.

Punct început	X / Y	Punct sfârșit	X / Y	Lungime segment (** (m)
1	554.717,871 398.793,854	2	554.717,072 398.797,026	3.271
2	554.717,072 398.797,026	3	554.694,575 398.812,557	27.338
3	554.694,575 398.812,557	4	554.650,558 398.760,999	67.792
4	554.650,558 398.760,999	5	554.650,51 398.755,692	5.307
5	554.650,51 398.755,692	6	554.649,836 398.749,816	5.914

Punct început	X / Y	Punct sfârșit	X / Y	Lungime segment (** (m)
6	554.649,836 398.749,816	7	554.650,744 398.748,091	1.95
7	554.650,744 398.748,091	8	554.690,63 398.759,868	41.589
8	554.690,63 398.759,868	1	554.717,871 398.793,854	43.556

\*\* Lungimile segmentelor sunt determinate în planul de proiecție Stereo 70 și sunt rotunjite la 1 milimetru.

\*\*\* Distanța dintre puncte este formată din segmente cumulate ce sunt mai mici decât valoarea 1 milimetru.

Neutilizabil în Circuitul Civil



**DATE DESPRE IMOBILUL NR. 20011**

Oficiul de Cadastru și Publicitate Imobiliară PRAHOVA  
Biroul de Cadastru și Publicitate Imobiliară Câmpina

**A. Partea I. Descrierea imobilului**

TEREN Extravilan

Adresa: Jud. Prahova, TARLA: 2, PARCELA: 5/2

Nr. Crt	Nr cadastral Nr. topografic	Suprafața* (mp)	Observații / Referințe
A1		1.250	Sector cadastral:2 Teren neimprejmuit;

**B. Partea II. Proprietari și acte**

Inscrieri privitoare la dreptul de proprietate și alte drepturi reale		Referințe
/		
Act Normativ nr. 7, din 13/03/1996 emis de PARLAMENTUL ROMÂNIEI;		
B1	Inscrierea posesiei, drept de PROPRIETATE, dobandit prin Lege, cota actuala 1/1, cota initiala 1/1 1) NEIDENTIFICAT NEIDENTIFICAT	A1
B2	Se notează PROPRIETAR NEIDENTIFICAT conform art 13, alin 15	A1

**C. Partea III. SARCINI .**

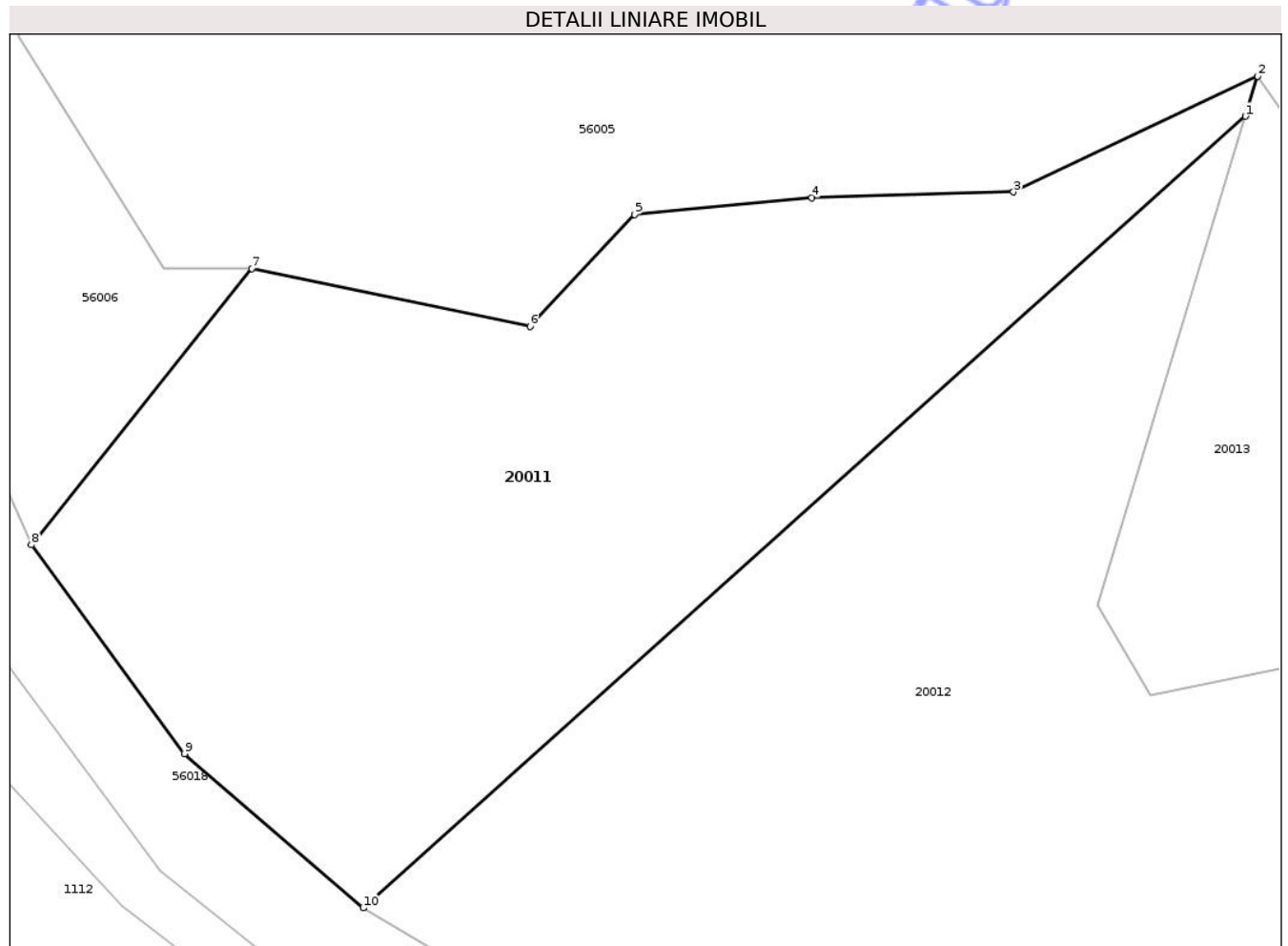
Inscrieri privind dezmembramintele dreptului de proprietate, drepturi reale de garanție și sarcini	Referințe
NU SUNT	

## Anexa Nr. 1 La Partea I

## Teren

Nr cadastral	Suprafața (mp)*	Observații / Referințe
	1.250	

\* Suprafața este determinată în planul de proiecție Stereo 70.



## Date referitoare la teren

Crt	Categorie folosință	Intra vilan	Suprafața (mp)	Tarla	Parcelă	Nr. topo	Observații / Referințe
1	faneata	NU	1.250	2	5/2	-	

## Lungime Segmente

1) Valorile lungimilor segmentelor sunt obținute din proiecție în plan.

Punct început	X / Y	Punct sfârșit	X / Y	Lungime segment (** (m)
1	554.767,122 398.669,206	2	554.767,809 398.671,475	2.37
2	554.767,809 398.671,475	3	554.754,005 398.664,929	15.278
3	554.754,005 398.664,929	4	554.742,608 398.664,603	11.402
4	554.742,608 398.664,603	5	554.732,577 398.663,66	10.075
5	554.732,577 398.663,66	6	554.726,664 398.657,336	8.658

Punct început	X / Y	Punct sfârșit	X / Y	Lungime segment (** (m)
6	554.726,664 398.657,336	7	554.710,939 398.660,614	16.063
7	554.710,939 398.660,614	8	554.698,474 398.645,004	19.976
8	554.698,474 398.645,004	9	554.707,133 398.633,209	14.632
9	554.707,133 398.633,209	10	554.717,226 398.624,494	13.335
10	554.717,226 398.624,494	1	554.767,122 398.669,206	66.999

\*\* Lungimile segmentelor sunt determinate în planul de proiecție Stereo 70 și sunt rotunjite la 1 milimetru.

\*\*\* Distanța dintre puncte este formată din segmente cumulate ce sunt mai mici decât valoarea 1 milimetru.

Neutilizabil în Circuitul Civil



**DATE DESPRE IMOBILUL NR. 20013**

Oficiul de Cadastru și Publicitate Imobiliară PRAHOVA  
Biroul de Cadastru și Publicitate Imobiliară Câmpina

**A. Partea I. Descrierea imobilului**

TEREN Extravilan

Adresa: Jud. Prahova, TARLA: 2, PARCELA: 5/4

Nr. Crt	Nr cadastral Nr. topografic	Suprafața* (mp)	Observații / Referințe
A1		2.080	Sector cadastral:2 Teren neimprejmuit;

**B. Partea II. Proprietari și acte**

Inscrieri privitoare la dreptul de proprietate și alte drepturi reale		Referințe
/		
Act Normativ nr. 7, din 13/03/1996 emis de PARLAMENTUL ROMÂNIEI;		
B1	Inscrierea posesiei, drept de PROPRIETATE, dobandit prin Lege, cota actuala 1/1, cota initiala 1/1 1) NEIDENTIFICAT NEIDENTIFICAT	A1
B2	Se notează PROPRIETAR NEIDENTIFICAT, rezerva comisiei locale de fond funciar - conform art 13, alin 14	A1

**C. Partea III. SARCINI .**

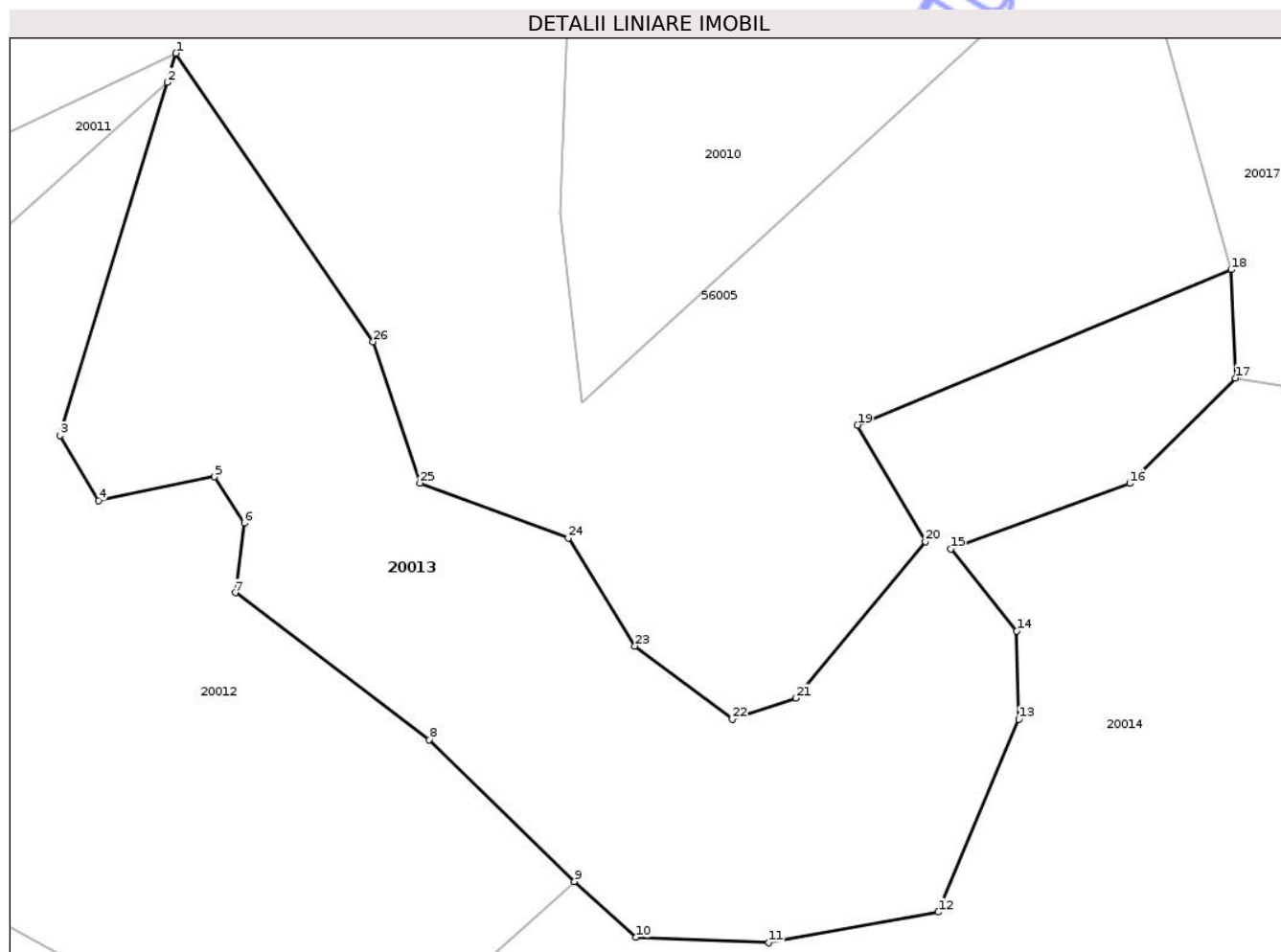
Inscrieri privind dezmembramintele dreptului de proprietate, drepturi reale de garanție și sarcini	Referințe
NU SUNT	

## Anexa Nr. 1 La Partea I

## Teren

Nr cadastral	Suprafața (mp)*	Observații / Referințe
	2.080	

\* Suprafața este determinată în planul de proiecție Stereo 70.



## Date referitoare la teren

Crt	Categorie folosință	Intra vilan	Suprafața (mp)	Tarla	Parcelă	Nr. topo	Observații / Referințe
1	faneata	NU	2.080	2	5/4	-	

## Lungime Segmente

1) Valorile lungimilor segmentelor sunt obținute din proiecție în plan.

Punct început	X / Y	Punct sfârșit	X / Y	Lungime segment (** (m)
1	554.767,809 398.671,475	2	554.767,122 398.669,206	2.37
3	554.758,769 398.641,604	4	554.761,748 398.636,53	5.884
5	554.770,838 398.638,382	6	554.773,164 398.634,759	4.305
7	554.772,457 398.629,335	8	554.787,625 398.617,859	19.021
9	554.798,971 398.606,768	10	554.803,797 398.602,416	6.498

Punct început	X / Y	Punct sfârșit	X / Y	Lungime segment (** (m)
2	554.767,122 398.669,206	3	554.758,769 398.641,604	28.839
4	554.761,748 398.636,53	5	554.770,838 398.638,382	9.277
6	554.773,164 398.634,759	7	554.772,457 398.629,335	5.47
8	554.787,625 398.617,859	9	554.798,971 398.606,768	15.866
10	554.803,797 398.602,416	11	554.814,158 398.601,986	10.37

Punct început	X / Y	Punct sfârșit	X / Y	Lungime segment (** (m)
11	554.814,158 398.601,986	12	554.827,401 398.604,39	13.459
13	554.833,711 398.619,439	14	554.833,527 398.626,329	6.892
15	554.828,369 398.632,755	16	554.842,379 398.637,872	14.915
17	554.850,622 398.646,099	18	554.850,288 398.654,571	8.478
19	554.821,102 398.642,425	20	554.826,384 398.633,305	10.539
21	554.816,286 398.621,089	22	554.811,321 398.619,464	5.224
23	554.803,699 398.625,159	24	554.798,482 398.633,598	9.921
25	554.786,893 398.637,909	26	554.783,234 398.648,931	11.614

Punct început	X / Y	Punct sfârșit	X / Y	Lungime segment (** (m)
12	554.827,401 398.604,39	13	554.833,711 398.619,439	16.318
14	554.833,527 398.626,329	15	554.828,369 398.632,755	8.24
16	554.842,379 398.637,872	17	554.850,622 398.646,099	11.646
18	554.850,288 398.654,571	19	554.821,102 398.642,425	31.613
20	554.826,384 398.633,305	21	554.816,286 398.621,089	15.849
22	554.811,321 398.619,464	23	554.803,699 398.625,159	9.515
24	554.798,482 398.633,598	25	554.786,893 398.637,909	12.365
26	554.783,234 398.648,931	1	554.767,809 398.671,475	27.316

\*\* Lungimile segmentelor sunt determinate în planul de proiecție Stereo 70 și sunt rotunjite la 1 milimetru.

\*\*\* Distanța dintre puncte este formată din segmente cumulate ce sunt mai mici decât valoarea 1 milimetru.

Neutilizabil în Civil





## DATE DESPRE IMOBILUL NR. 20015

Oficiul de Cadastru și Publicitate Imobiliară PRAHOVA  
Biroul de Cadastru și Publicitate Imobiliară Câmpina

## A. Partea I. Descrierea imobilului

TEREN Extravilan

Adresa: Jud. Prahova, TARLA: 2, PARCELA: 5/6

Nr. Crt	Nr cadastral Nr. topografic	Suprafața* (mp)	Observații / Referințe
A1		2.500	Sector cadastral:2 Teren neimprejmuit;

## B. Partea II. Proprietari și acte

Inscrieri privitoare la dreptul de proprietate și alte drepturi reale		Referințe
/		
Act Normativ nr. 7, din 13/03/1996 emis de PARLAMENTUL ROMÂNIEI;		
B1	Inscrierea posesiei, drept de PROPRIETATE, dobândit prin Lege, cota actuala 1/1, cota initiala 1/1 1) NEIDENTIFICAT NEIDENTIFICAT	A1
B2	Se notează PROPRIETAR NEIDENTIFICAT conform art 13, alin 15	A1

## C. Partea III. SARCINI .

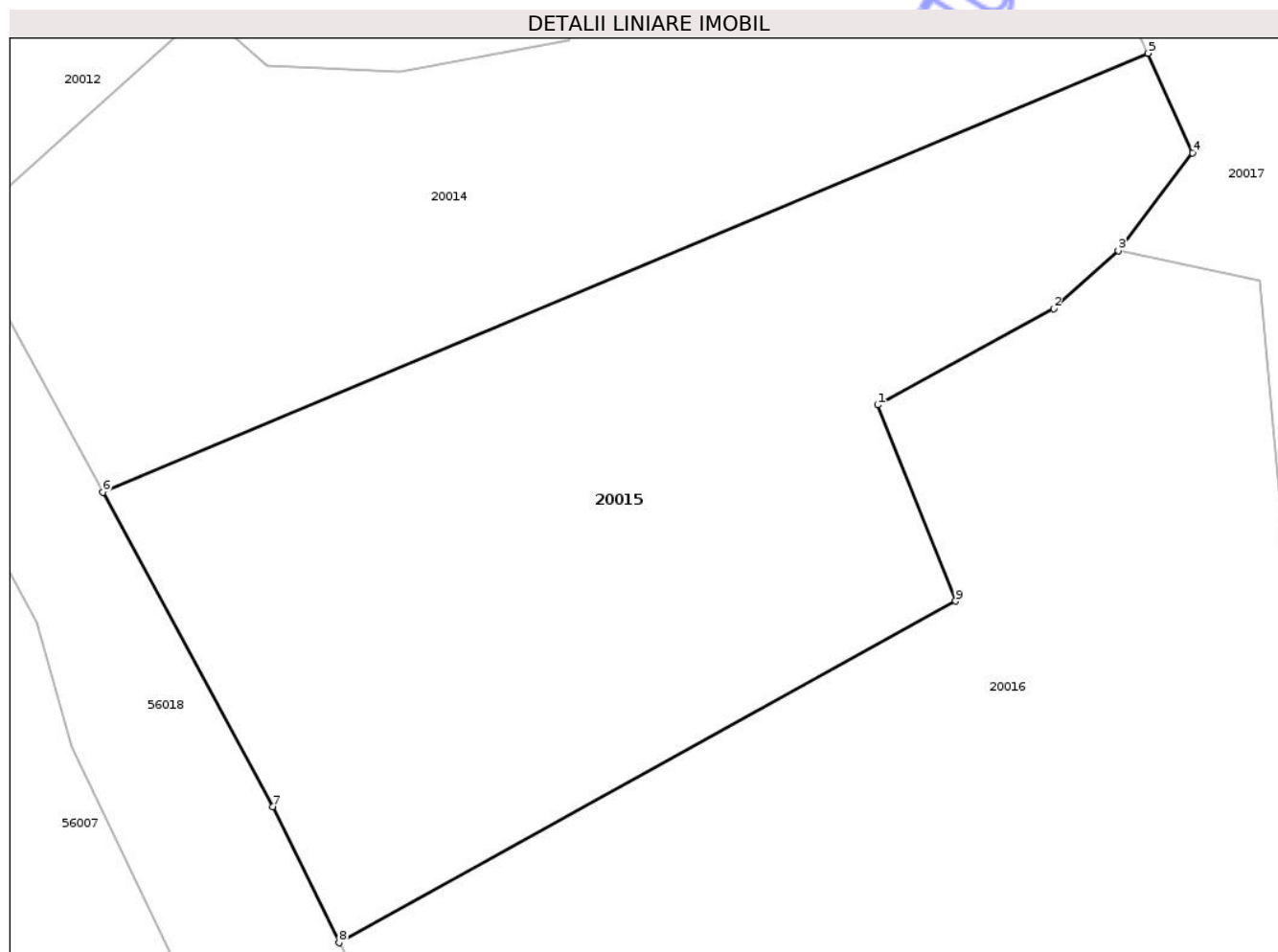
Inscrieri privind dezmembramintele dreptului de proprietate, drepturi reale de garanție și sarcini	Referințe
NU SUNT	

## Anexa Nr. 1 La Partea I

## Teren

Nr cadastral	Suprafața (mp)*	Observații / Referințe
	2.500	

\* Suprafața este determinată în planul de proiecție Stereo 70.



## Date referitoare la teren

Crt	Categorie folosință	Intra vilan	Suprafața (mp)	Tarla	Parcelă	Nr. topo	Observații / Referințe
1	faneata	NU	2.500	2	5/6	-	

## Lungime Segmente

1) Valorile lungimilor segmentelor sunt obținute din proiecție în plan.

Punct început	X / Y	Punct sfârșit	X / Y	Lungime segment (** (m)
1	554.851,462 398.575,974	2	554.865,196 398.583,47	15.647
2	554.865,196 398.583,47	3	554.870,236 398.588,01	6.783
3	554.870,236 398.588,01	4	554.876,033 398.595,627	9.572
4	554.876,033 398.595,627	5	554.872,563 398.603,387	8.5
5	554.872,563 398.603,387	6	554.791,025 398.569,157	88.432

Punct început	X / Y	Punct sfârșit	X / Y	Lungime segment (** (m)
6	554.791,025 398.569,157	7	554.804,304 398.544,665	27.86
7	554.804,304 398.544,665	8	554.809,469 398.534,048	11.807
8	554.809,469 398.534,048	9	554.857,547 398.560,678	54.96
9	554.857,547 398.560,678	1	554.851,462 398.575,974	16.462

\*\* Lungimile segmentelor sunt determinate în planul de proiecție Stereo 70 și sunt rotunjite la 1 milimetru.

\*\*\* Distanța dintre puncte este formată din segmente cumulate ce sunt mai mici decât valoarea 1 milimetru.

Neutilizabil în Circuitul Civil





## DATE DESPRE IMOBILUL NR. 20016

Oficiul de Cadastru și Publicitate Imobiliară PRAHOVA  
Biroul de Cadastru și Publicitate Imobiliară Câmpina

## A. Partea I. Descrierea imobilului

TEREN Extravilan

Adresa: Jud. Prahova, TARLA: 2, PARCELA: 5/7

Nr. Crt	Nr cadastral Nr. topografic	Suprafața* (mp)	Observații / Referințe
A1		7.623	Sector cadastral:2 Teren neimprejmuit;

## B. Partea II. Proprietari și acte

Inscrieri privitoare la dreptul de proprietate și alte drepturi reale		Referințe
/		
Act Normativ nr. 7, din 13/03/1996 emis de PARLAMENTUL ROMÂNIEI;		
B1	Inscrierea posesiei, drept de PROPRIETATE, dobândit prin Lege, cota actuala 1/1, cota initiala 1/1 1) NEIDENTIFICAT NEIDENTIFICAT	A1
B2	Se notează PROPRIETAR NEIDENTIFICAT, rezerva comisiei locale de fond funciar - conform art 13, alin 14	A1

## C. Partea III. SARCINI .

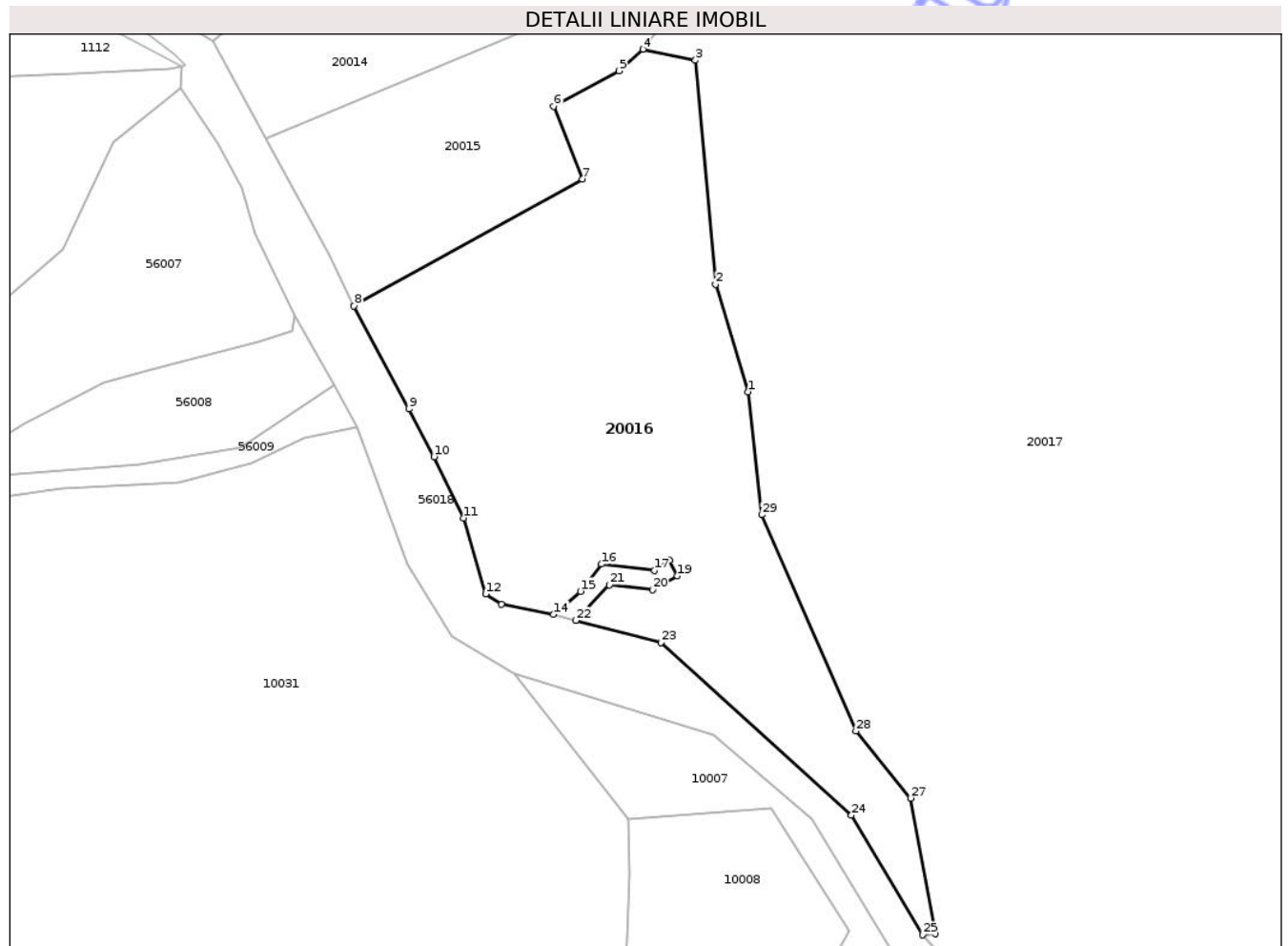
Inscrieri privind dezmembramintele dreptului de proprietate, drepturi reale de garanție și sarcini	Referințe
NU SUNT	

## Anexa Nr. 1 La Partea I

## Teren

Nr cadastral	Suprafața (mp)*	Observații / Referințe
	7.623	

\* Suprafața este determinată în planul de proiecție Stereo 70.



## Date referitoare la teren

Crt	Categorie folosință	Intra vilan	Suprafața (mp)	Tarla	Parcelă	Nr. topo	Observații / Referințe
1	faneata	NU	7.623	2	5/7	-	

## Lungime Segmente

1) Valorile lungimilor segmentelor sunt obținute din proiecție în plan.

Punct început	X / Y	Punct sfârșit	X / Y	Lungime segment (** (m)
1	554.892,358 398.516,036	2	554.885,549 398.538,614	23.583
3	554.881,281 398.585,681	4	554.870,236 398.588,01	11.288
5	554.865,196 398.583,47	6	554.851,462 398.575,974	15.647
7	554.857,547 398.560,678	8	554.809,469 398.534,048	54.96
9	554.820,987 398.512,421	10	554.826,318 398.502,411	11.341

Punct început	X / Y	Punct sfârșit	X / Y	Lungime segment (** (m)
2	554.885,549 398.538,614	3	554.881,281 398.585,681	47.26
4	554.870,236 398.588,01	5	554.865,196 398.583,47	6.783
6	554.851,462 398.575,974	7	554.857,547 398.560,678	16.462
8	554.809,469 398.534,048	9	554.820,987 398.512,421	24.502
10	554.826,318 398.502,411	11	554.832,569 398.489,518	14.329

Punct început	X / Y	Punct sfârșit	X / Y	Lungime segment (** (m)
11	554.832,569 398.489,518	12	554.837,187 398.473,549	16.623
13	554.840,513 398.471,375	14	554.851,457 398.469,229	11.152
15	554.857,087 398.474,096	16	554.861,525 398.479,82	7.243
17	554.872,722 398.478,461	18	554.875,872 398.480,593	3.804
19	554.877,516 398.477,355	20	554.872,255 398.474,462	6.004
21	554.863,21 398.475,418	22	554.856,176 398.467,981	10.237
23	554.874,009 398.463,354	24	554.914,122 398.427,049	54.102
25	554.929,104 398.401,909	26	554.931,7 398.402,129	2.605
27	554.926,532 398.430,623	28	554.915,044 398.444,755	18.212
29	554.895,233 398.490,167	1	554.892,358 398.516,036	26.028

Punct început	X / Y	Punct sfârșit	X / Y	Lungime segment (** (m)
12	554.837,187 398.473,549	13	554.840,513 398.471,375	3.973
14	554.851,457 398.469,229	15	554.857,087 398.474,096	7.442
16	554.861,525 398.479,82	17	554.872,722 398.478,461	11.279
18	554.875,872 398.480,593	19	554.877,516 398.477,355	3.631
20	554.872,255 398.474,462	21	554.863,21 398.475,418	9.095
22	554.856,176 398.467,981	23	554.874,009 398.463,354	18.423
24	554.914,122 398.427,049	25	554.929,104 398.401,909	29.266
26	554.931,7 398.402,129	27	554.926,532 398.430,623	28.959
28	554.915,044 398.444,755	29	554.895,233 398.490,167	49.545

\*\* Lungimile segmentelor sunt determinate în planul de proiecție Stereo 70 și sunt rotunjite la 1 milimetru.

\*\*\* Distanța dintre puncte este formată din segmente cumulate ce sunt mai mici decât valoarea 1 milimetru.





## DATE DESPRE IMOBILUL NR. 20020

Oficiul de Cadastru și Publicitate Imobiliară PRAHOVA  
Biroul de Cadastru și Publicitate Imobiliară Câmpina

## A. Partea I. Descrierea imobilului

TEREN Extravilan

Adresa: Jud. Prahova, TARLA: 1, PARCELA: 30/9

Nr. Crt	Nr cadastral Nr. topografic	Suprafața* (mp)	Observații / Referințe
A1		5.000	Sector cadastral:2 Teren neimprejmuit;

## B. Partea II. Proprietari și acte

Inscrieri privitoare la dreptul de proprietate și alte drepturi reale		Referințe
/		
Act Normativ nr. 7, din 13/03/1996 emis de PARLAMENTUL ROMÂNIEI;		
B1	Inscrierea posesiei, drept de PROPRIETATE, dobândit prin Lege, cota actuala 1/1, cota initiala 1/1 1) NEIDENTIFICAT NEIDENTIFICAT	A1
B2	Se notează PROPRIETAR NEIDENTIFICAT conform art 13, alin 15	A1

## C. Partea III. SARCINI .

Inscrieri privind dezmembramintele dreptului de proprietate, drepturi reale de garanție și sarcini	Referințe
NU SUNT	

## Anexa Nr. 1 La Partea I

## Teren

Nr cadastral	Suprafața (mp)*	Observații / Referințe
	5.000	

\* Suprafața este determinată în planul de proiecție Stereo 70.



## Date referitoare la teren

Crt	Categorie folosință	Intra vilan	Suprafața (mp)	Tarla	Parcelă	Nr. topo	Observații / Referințe
1	arabil	NU	5.000	1	30/9	-	

## Lungime Segmente

1) Valorile lungimilor segmentelor sunt obținute din proiecție în plan.

Punct început	X / Y	Punct sfârșit	X / Y	Lungime segment (** (m)
1	556.041,125 397.780,248	2	556.025,049 397.769,774	19.187
2	556.025,049 397.769,774	3	556.007,967 397.757,908	20.799
3	556.007,967 397.757,908	4	555.997,676 397.749,281	13.429
4	555.997,676 397.749,281	5	555.996,351 397.746,837	2.78
5	555.996,351 397.746,837	6	556.021,794 397.701,885	51.653

Punct început	X / Y	Punct sfârșit	X / Y	Lungime segment (** (m)
6	556.021,794 397.701,885	7	556.027,336 397.697,295	7.196
7	556.027,336 397.697,295	8	556.031,983 397.694,358	5.498
8	556.031,983 397.694,358	9	556.036,66 397.691,415	5.526
9	556.036,66 397.691,415	10	556.054,752 397.682,814	20.032
10	556.054,752 397.682,814	11	556.078,152 397.684,927	23.496
11	556.078,152 397.684,927	12	556.094,099 397.689,021	16.463
12	556.094,099 397.689,021	1	556.041,125 397.780,248	105.492

\*\* Lungimile segmentelor sunt determinate în planul de proiecție Stereo 70 și sunt rotunjite la 1 milimetru.

\*\*\* Distanța dintre puncte este formată din segmente cumulate ce sunt mai mici decât valoarea 1 milimetru.





## DATE DESPRE IMOBILUL NR. 20021

Oficiul de Cadastru și Publicitate Imobiliară PRAHOVA  
Biroul de Cadastru și Publicitate Imobiliară Câmpina

## A. Partea I. Descrierea imobilului

TEREN Extravilan

Adresa: Jud. Prahova, TARLA: 1, PARCELA: 30/8

Nr. Crt	Nr cadastral Nr. topografic	Suprafața* (mp)	Observații / Referințe
A1		5.000	Sector cadastral:2 Teren neimprejmuit;

## B. Partea II. Proprietari și acte

Inscrieri privitoare la dreptul de proprietate și alte drepturi reale	Referințe
/	
Act Normativ nr. 7, din 13/03/1996 emis de PARLAMENTUL ROMÂNIEI;	
B1	Inscrierea posesiei, drept de PROPRIETATE, dobândit prin Lege, cota actuala 1/1, cota initiala 1/1
	1) NEIDENTIFICAT NEIDENTIFICAT
B2	Se notează PROPRIETAR NEIDENTIFICAT conform art 13, alin 15

## C. Partea III. SARCINI .

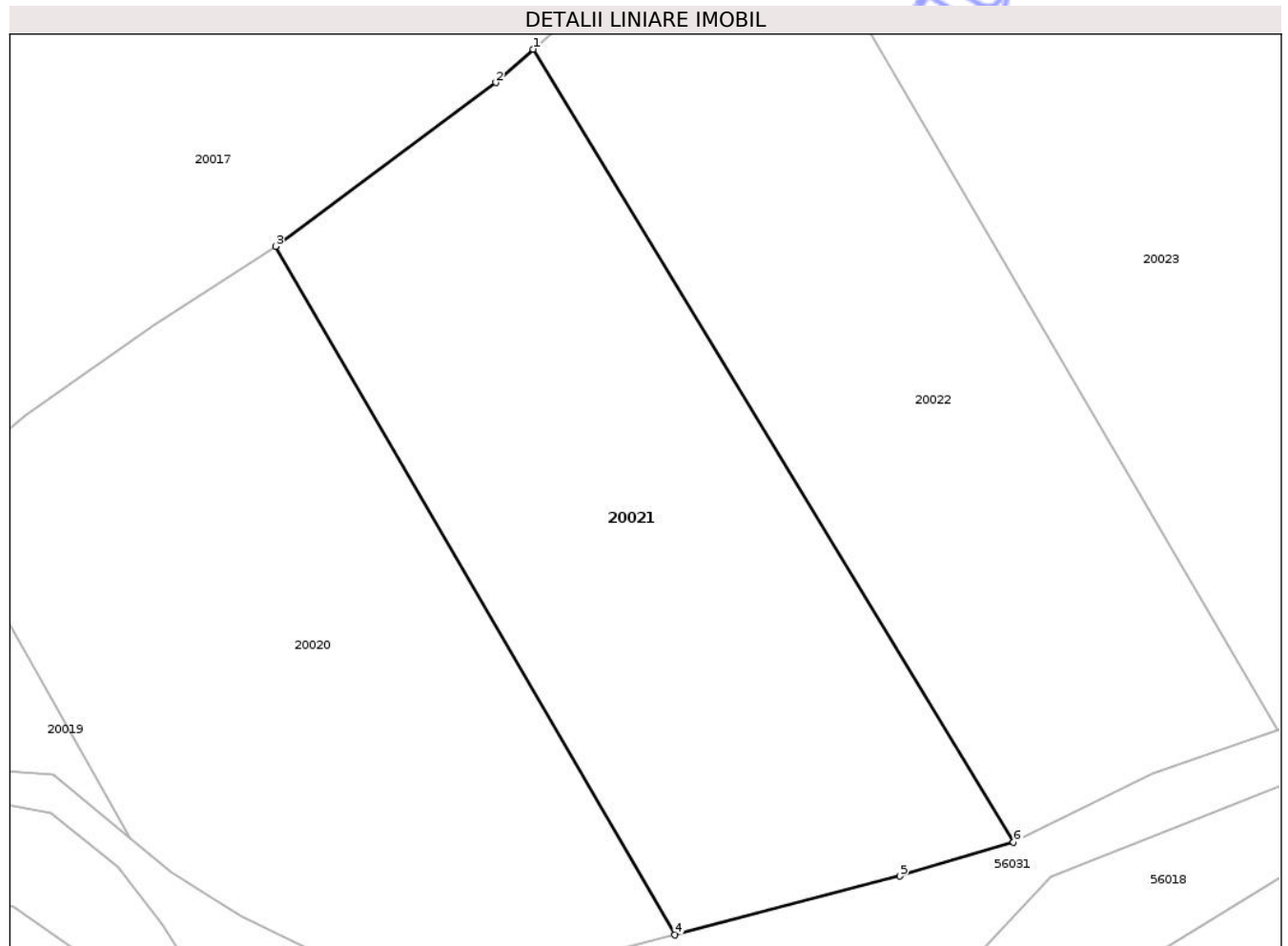
Inscrieri privind dezmembramintele dreptului de proprietate, drepturi reale de garanție și sarcini	Referințe
NU SUNT	

## Anexa Nr. 1 La Partea I

## Teren

Nr cadastral	Suprafața (mp)*	Observații / Referințe
	5.000	

\* Suprafața este determinată în planul de proiecție Stereo 70.



## Date referitoare la teren

Crt	Categorie folosință	Intravilan	Suprafața (mp)	Tarla	Parcelă	Nr. topo	Observații / Referințe
1	arabil	NU	5.000	1	30/8	-	

## Lungime Segmente

1) Valorile lungimilor segmentelor sunt obținute din proiecție în plan.

Punct început	X / Y	Punct sfârșit	X / Y	Lungime segment (** (m)
1	556.075,293 397.806,369	2	556.070,335 397.801,951	6.64
2	556.070,335 397.801,951	3	556.041,125 397.780,248	36.39
3	556.041,125 397.780,248	4	556.094,099 397.689,021	105.492
4	556.094,099 397.689,021	5	556.123,982 397.696,813	30.882
5	556.123,982 397.696,813	6	556.139,035 397.701,29	15.705

Punct început	X / Y	Punct sfârșit	X / Y	Lungime segment (** (m)
6	556.139,035 397.701,29	1	556.075,293 397.806,369	122.901

\*\* Lungimile segmentelor sunt determinate în planul de proiecție Stereo 70 și sunt rotunjite la 1 milimetru.

\*\*\* Distanța dintre puncte este formată din segmente cumulate ce sunt mai mici decât valoarea 1 milimetru.

Neutilizabil în Circuitul Civil





## DATE DESPRE IMOBILUL NR. 20024

Oficiul de Cadastru și Publicitate Imobiliară PRAHOVA  
Biroul de Cadastru și Publicitate Imobiliară Câmpina

## A. Partea I. Descrierea imobilului

TEREN Extravilan

Adresa: Jud. Prahova, TARLA: 1, PARCELA: 0/5

Nr. Crt	Nr cadastral Nr. topografic	Suprafața* (mp)	Observații / Referințe
A1		2.500	Sector cadastral:2 Teren neimprejmuit;

## B. Partea II. Proprietari și acte

Inscrieri privitoare la dreptul de proprietate și alte drepturi reale		Referințe
/		
Act Normativ nr. 7, din 13/03/1996 emis de PARLAMENTUL ROMÂNIEI;		
B1	Inscrierea posesiei, drept de PROPRIETATE, dobândit prin Lege, cota actuala 1/1, cota initiala 1/1 1) NEIDENTIFICAT NEIDENTIFICAT	A1
B2	Se notează PROPRIETAR NEIDENTIFICAT conform art 13, alin 15	A1

## C. Partea III. SARCINI .

Inscrieri privind dezmembramintele dreptului de proprietate, drepturi reale de garanție și sarcini	Referințe
NU SUNT	

## Anexa Nr. 1 La Partea I

## Teren

Nr cadastral	Suprafața (mp)*	Observații / Referințe
	2.500	

\* Suprafața este determinată în planul de proiecție Stereo 70.

## DETALII LINIARE IMOBIL



## Date referitoare la teren

Crt	Categorie folosință	Intra vilan	Suprafața (mp)	Tarla	Parcelă	Nr. topo	Observații / Referințe
1	pasune	NU	2.500	1	30/5	-	

## Lungime Segmente

1) Valorile lungimilor segmentelor sunt obținute din proiecție în plan.

Punct început	X / Y	Punct sfârșit	X / Y	Lungime segment (** (m)
1	556.168,168 397.888,857	2	556.156,712 397.879,488	14.799
2	556.156,712 397.879,488	3	556.233,332 397.748,461	151.784
3	556.233,332 397.748,461	4	556.234,661 397.746,398	2.454
4	556.234,661 397.746,398	5	556.240,868 397.736,764	11.461
5	556.240,868 397.736,764	6	556.254,541 397.742,349	14.769

Punct început	X / Y	Punct sfârșit	X / Y	Lungime segment (** (m)
6	556.254,541 397.742,349	1	556.168,168 397.888,857	170.073

\*\* Lungimile segmentelor sunt determinate în planul de proiecție Stereo 70 și sunt rotunjite la 1 milimetru.

\*\*\* Distanța dintre puncte este formată din segmente cumulate ce sunt mai mici decât valoarea 1 milimetru.

Neutilizabil în Circuitul Civil



**DATE DESPRE IMOBILUL NR. 20026**

Oficiul de Cadastru și Publicitate Imobiliară PRAHOVA  
Biroul de Cadastru și Publicitate Imobiliară Câmpina

**A. Partea I. Descrierea imobilului**

TEREN Extravilan

Adresa: Jud. Prahova, TARLA: 1, PARCELA: 30/3

Nr. Crt	Nr cadastral Nr. topografic	Suprafața* (mp)	Observații / Referințe
A1		2.500	Sector cadastral:2 Teren neimprejmuit;

**B. Partea II. Proprietari și acte**

Inscrieri privitoare la dreptul de proprietate și alte drepturi reale		Referințe
/		
Act Normativ nr. 7, din 13/03/1996 emis de PARLAMENTUL ROMÂNIEI;		
B1	Inscrierea posesiei, drept de PROPRIETATE, dobândit prin Lege, cota actuala 1/1, cota initiala 1/1 1) NEIDENTIFICAT NEIDENTIFICAT	A1
B2	Se notează PROPRIETAR NEIDENTIFICAT conform art 13, alin 15	A1

**C. Partea III. SARCINI .**

Inscrieri privind dezmembramintele dreptului de proprietate, drepturi reale de garanție și sarcini	Referințe
NU SUNT	

## Anexa Nr. 1 La Partea I

## Teren

Nr cadastral	Suprafața (mp)*	Observații / Referințe
	2.500	

\* Suprafața este determinată în planul de proiecție Stereo 70.

## DETALII LINIARE IMOBIL



## Date referitoare la teren

Crt	Categorie folosință	Intra vilan	Suprafața (mp)	Tarla	Parcelă	Nr. topo	Observații / Referințe
1	pasune	NU	2.500	1	30/3	-	

## Lungime Segmente

1) Valorile lungimilor segmentelor sunt obținute din proiecție în plan.

Punct început	X / Y	Punct sfârșit	X / Y	Lungime segment (** (m)
1	556.191,144 397.907,301	2	556.179,566 397.898,178	14.741
2	556.179,566 397.898,178	3	556.266,809 397.750,448	171.567
3	556.266,809 397.750,448	4	556.278,659 397.758,843	14.522
4	556.278,659 397.758,843	1	556.191,144 397.907,301	172.332

\*\* Lungimile segmentelor sunt determinate în planul de proiecție Stereo 70 și sunt rotunjite la 1 milimetru.

\*\*\* Distanţa dintre puncte este formată din segmente cumulate ce sunt mai mici decât valoarea 1 milimetru.

Neutilizabil în Circuitul  
Civil



**DATE DESPRE IMOBILUL NR. 20028**

Oficiul de Cadastru și Publicitate Imobiliară PRAHOVA  
Biroul de Cadastru și Publicitate Imobiliară Câmpina

**A. Partea I. Descrierea imobilului**

TEREN Extravilan

Adresa: Jud. Prahova, TARLA: 1, PARCELA: 30/1

Nr. Crt	Nr cadastral Nr. topografic	Suprafața* (mp)	Observații / Referințe
A1		Din acte: 0 Masurata: 5.262	Sector cadastral:2 Teren neimprejmuit;

**B. Partea II. Proprietari și acte**

Inscrieri privitoare la dreptul de proprietate și alte drepturi reale		Referințe
/		
Act Normativ nr. 7, din 13/03/1996 emis de PARLAMENTUL ROMÂNIEI;		
B1	Inscrierea posesiei, drept de PROPRIETATE, dobandit prin Lege, cota actuala 1/1, cota initiala 1/1 1) <b>NEIDENTIFICAT NEIDENTIFICAT</b>	A1
B2	Se notează PROPRIETAR NEIDENTIFICAT, rezerva comisiei locale de fond funciar - conform art 13, alin 14	A1

**C. Partea III. SARCINI .**

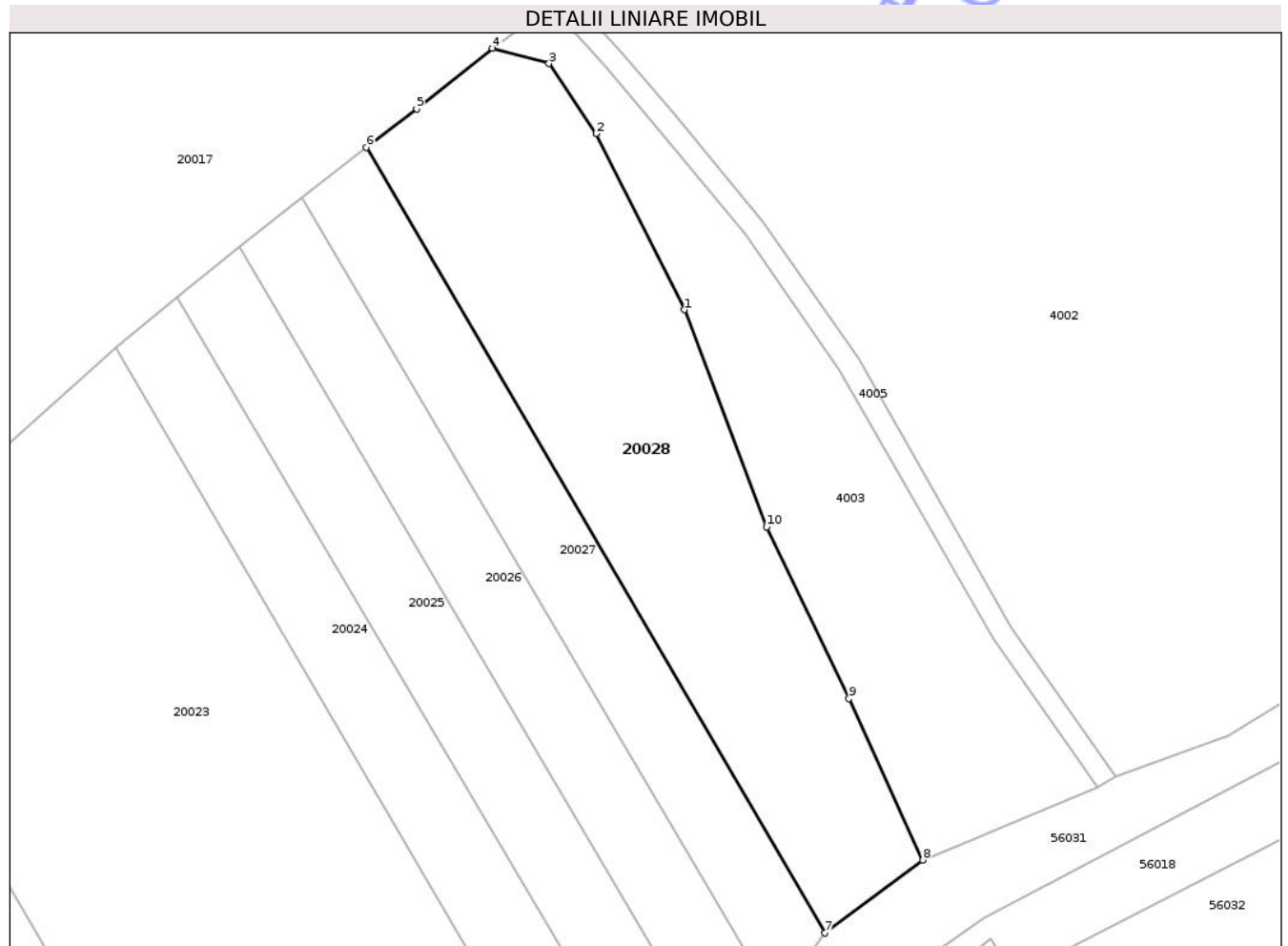
Inscrieri privind dezmembramintele dreptului de proprietate, drepturi reale de garanție și sarcini	Referințe
NU SUNT	

## Anexa Nr. 1 La Partea I

## Teren

Nr cadastral	Suprafața (mp)*	Observații / Referințe
	Din acte: 0 Masurata: 5.262	

\* Suprafața este determinată în planul de proiecție Stereo 70.



## Date referitoare la teren

Crt	Categorie folosință	Intra vilan	Suprafața (mp)	Tarla	Parcelă	Nr. topo	Observații / Referințe
1	pasune	NU	5.262	1	30/1	-	

## Lungime Segmente

1) Valorile lungimilor segmentelor sunt obținute din proiecție în plan.

Punct început	X / Y	Punct sfârșit	X / Y	Lungime segment (** (m)
1	556.262,11 397.886,44	2	556.245,701 397.919,051	36.507
2	556.245,701 397.919,051	3	556.236,992 397.932,039	15.637
3	556.236,992 397.932,039	4	556.226,53 397.934,868	10.838
4	556.226,53 397.934,868	5	556.212,469 397.923,636	17.997
5	556.212,469 397.923,636	6	556.203,129 397.916,481	11.766

Punct început	X / Y	Punct sfârșit	X / Y	Lungime segment (** (m)
6	556.203,129 397.916,481	7	556.288,115 397.771,033	168.457
7	556.288,115 397.771,033	8	556.306,242 397.784,532	22.602
8	556.306,242 397.784,532	9	556.292,555 397.814,468	32.916
9	556.292,555 397.814,468	10	556.277,309 397.846,214	35.218
10	556.277,309 397.846,214	1	556.262,11 397.886,44	43.002

\*\* Lungimile segmentelor sunt determinate în planul de proiecție Stereo 70 și sunt rotunjite la 1 milimetru.

\*\*\* Distanța dintre puncte este formată din segmente cumulate ce sunt mai mici decât valoarea 1 milimetru.

Neutilizabil în Circuitul Civil



**DATE DESPRE IMOBILUL NR. 29001**

Oficiul de Cadastru și Publicitate Imobiliară PRAHOVA  
Biroul de Cadastru și Publicitate Imobiliară Câmpina

**A. Partea I. Descrierea imobilului**

TEREN Extravilan

Adresa: Jud. Prahova, Tarla: 21, Parcele: 288/5/1

Nr. Crt	Nr cadastral Nr. topografic	Suprafața* (mp)	Observații / Referințe
A1		304	Sector cadastral:29 Teren neimprejmuit;

**B. Partea II. Proprietari și acte**

Inscrieri privitoare la dreptul de proprietate și alte drepturi reale		Referințe
/		
Act Normativ nr. 7, din 13/03/1996 emis de PARLAMENTUL ROMÂNIEI;		
B1	Inscrierea posesiei, drept de PROPRIETATE, dobandit prin Lege, cota actuala 1/1, cota initiala 1/1 1) NEIDENTIFICAT NEIDENTIFICAT	A1
B2	Se notează PROPRIETAR NEIDENTIFICAT conform art 13, alin 15	A1

**C. Partea III. SARCINI .**

Inscrieri privind dezmembramintele dreptului de proprietate, drepturi reale de garanție și sarcini	Referințe
NU SUNT	

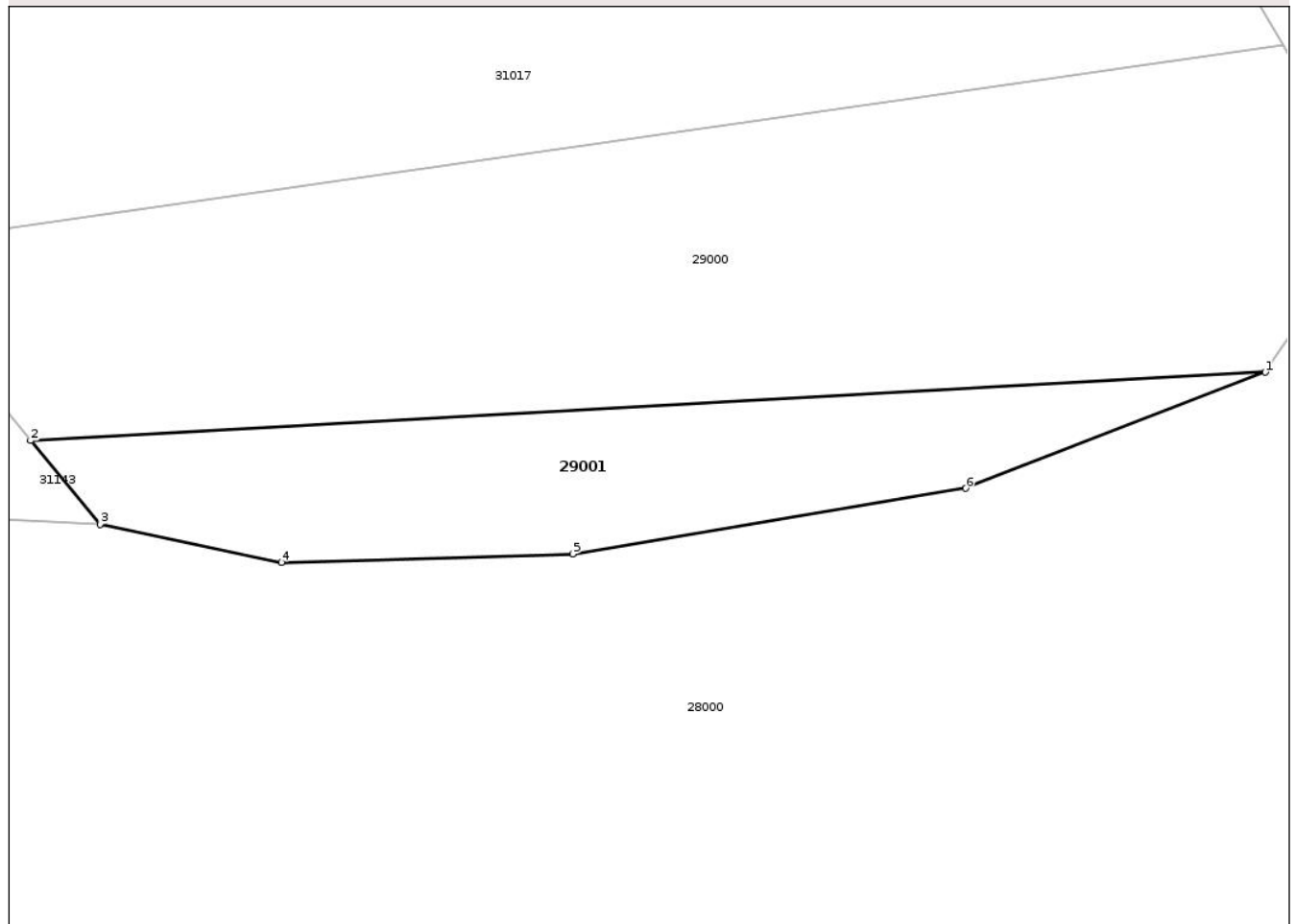
## Anexa Nr. 1 La Partea I

## Teren

Nr cadastral	Suprafața (mp)*	Observații / Referințe
	304	

\* Suprafața este determinată în planul de proiecție Stereo 70.

## DETALII LINIARE IMOBIL



## Date referitoare la teren

Crt	Categorie folosință	Intra vilan	Suprafața (mp)	Tarla	Parcelă	Nr. topo	Observații / Referințe
1	faneata	NU	304	21	288/5/1	-	

## Lungime Segmente

1) Valorile lungimilor segmentelor sunt obținute din proiecție în plan.

Punct început	X / Y	Punct sfârșit	X / Y	Lungime segment (** (m)
1	557.159,43 393.054,236	2	557.098,892 393.050,886	60.631
2	557.098,892 393.050,886	3	557.102,285 393.046,782	5.326
3	557.102,285 393.046,782	4	557.111,188 393.044,918	9.096
4	557.111,188 393.044,918	5	557.125,474 393.045,332	14.292
5	557.125,474 393.045,332	6	557.144,73 393.048,542	19.522

Punct început	X / Y	Punct sfârșit	X / Y	Lungime segment (** (m)
6	557.144,73 393.048,542	1	557.159,43 393.054,236	15.764

\*\* Lungimile segmentelor sunt determinate în planul de proiecție Stereo 70 și sunt rotunjite la 1 milimetru.

\*\*\* Distanța dintre puncte este formată din segmente cumulate ce sunt mai mici decât valoarea 1 milimetru.

Neutilizabil în Circuitul Civil



**DATE DESPRE IMOBILUL NR. 20019**

Oficiul de Cadastru și Publicitate Imobiliară PRAHOVA  
Biroul de Cadastru și Publicitate Imobiliară Câmpina

**A. Partea I. Descrierea imobilului**

TEREN Extravilan

Adresa: Jud. Prahova, T 1 ; F 31/2 ; F 30/10

Nr. Crt	Nr cadastral Nr. topografic	Suprafața* (mp)	Observații / Referințe
A1	22403	3.980	Sector cadastral:2 Teren neimprejmuit; TARLA: 1, PARCELA: 31/2, 30/10

**B. Partea II. Proprietari și acte**

Inscrieri privitoare la dreptul de proprietate și alte drepturi reale		Referințe
<b>27083 / 14/09/2020</b>		
Act Notarial nr. 2561, din 11/09/2020 emis de NP VASILE SAVULESCU;		
B4	Intabulare, drept de PROPRIETATEpartaj, dobandit prin Conventie, cota actuala 1/1, cota initiala 1/1 1) VISOIU MARGARETA	A1

**C. Partea III. SARCINI .**

Inscrieri privind dezmembramintele dreptului de proprietate, drepturi reale de garanție și sarcini	Referințe
NU SUNT	

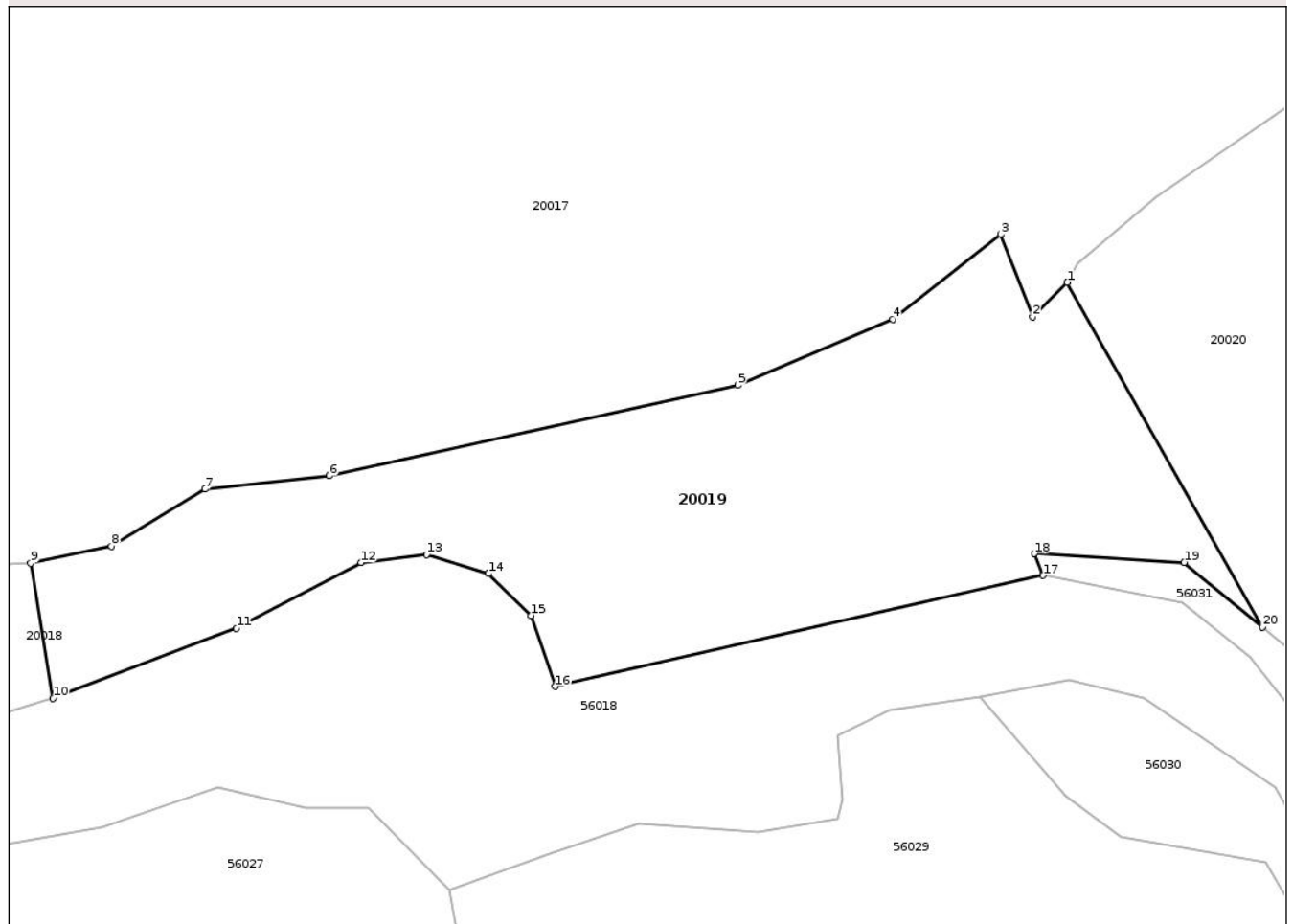
## Anexa Nr. 1 La Partea I

## Teren

Nr cadastral	Suprafața (mp)*	Observații / Referințe
22403	3.980	TARLA: 1, PARCELA: 31/2, 30/10

\* Suprafața este determinată în planul de proiecție Stereo 70.

## DETALII LINIARE IMOBIL



## Date referitoare la teren

Crt	Categorie folosință	Intra vilan	Suprafața (mp)	Tarla	Parcelă	Nr. topo	Observații / Referințe
1	faneata	NU	3.980	1	31/2 ; 30/10	-	

## Lungime Segmente

1) Valorile lungimilor segmentelor sunt obținute din proiecție în plan.

Punct început	X / Y	Punct sfârșit	X / Y	Lungime segment (** (m)
1	555.996,351 397.746,837	2	555.991,83 397.742,317	6.393
2	555.991,83 397.742,317	3	555.987,685 397.753,085	11.538
3	555.987,685 397.753,085	4	555.973,559 397.742,027	17.939
4	555.973,559 397.742,027	5	555.953,34 397.733,444	21.965
5	555.953,34 397.733,444	6	555.900,093 397.721,641	54.539

Punct început	X / Y	Punct sfârșit	X / Y	Lungime segment (** (m)
6	555.900,093 397.721,641	7	555.883,89 397.719,875	16.299
7	555.883,89 397.719,875	8	555.871,667 397.712,438	14.307
8	555.871,667 397.712,438	9	555.861,132 397.710,219	10.766
9	555.861,132 397.710,219	10	555.864,068 397.692,638	17.824
10	555.864,068 397.692,638	11	555.887,954 397.701,774	25.573
11	555.887,954 397.701,774	12	555.904,229 397.710,322	18.384
12	555.904,229 397.710,322	13	555.912,762 397.711,372	8.597
13	555.912,762 397.711,372	14	555.920,846 397.708,865	8.464
14	555.920,846 397.708,865	15	555.926,374 397.703,403	7.771
15	555.926,374 397.703,403	16	555.929,549 397.694,157	9.777
16	555.929,549 397.694,157	17	555.993,186 397.708,633	65.262
17	555.993,186 397.708,633	18	555.992,033 397.711,475	3.067
18	555.992,033 397.711,475	19	556.011,587 397.710,338	19.586
19	556.011,587 397.710,338	20	556.021,794 397.701,885	13.253
20	556.021,794 397.701,885	1	555.996,351 397.746,837	51.653

\*\* Lungimile segmentelor sunt determinate în planul de proiecție Stereo 70 și sunt rotunjite la 1 milimetru.

\*\*\* Distanța dintre puncte este formată din segmente cumulate ce sunt mai mici decât valoarea 1 milimetru.



**DATE DESPRE IMOBILUL NR. 20023**

Oficiul de Cadastru și Publicitate Imobiliară PRAHOVA  
Biroul de Cadastru și Publicitate Imobiliară Câmpina

**A. Partea I. Descrierea imobilului**

TEREN Extravilan

Adresa: Jud. Prahova, TARLA: 1, PARCELA: 30/6

Nr. Crt	Nr cadastral Nr. topografic	Suprafața* (mp)	Observații / Referințe
A1	23853	10.000	Sector cadastral:2 Teren neimprejmuit;

**B. Partea II. Proprietari și acte**

Inscrieri privitoare la dreptul de proprietate și alte drepturi reale		Referințe
<b>22547 / 31/05/2022</b>		
Act Administrativ nr. 215836, din 17/05/2022 emis de CJPSDPAT PRAHOVA;		
B1	Intabulare, drept de PROPRIETATE in indiviziune, dobandit prin Reconstituire, cota actuala 5/6, cota initiala 5/6 1) DRAGANESCU ELENA 2) FLOREA ION 3) BACIU AURICA	A1
<b>22142 / 26/04/2023</b>		
Act Notarial nr. 37, din 25/04/2023 emis de POPESCU CORNELIA;		
B2	Intabulare, drept de PROPRIETATE, dobandit prin Succesiune, cota actuala 1/24, cota initiala 1/24 1) VISOIU ANA MAGDALENA	A1
B3	Intabulare, drept de PROPRIETATE, dobandit prin Succesiune, cota actuala 3/24, cota initiala 3/24 1) VISOIU BOGDAN MARIUS	A1

**C. Partea III. SARCINI .**

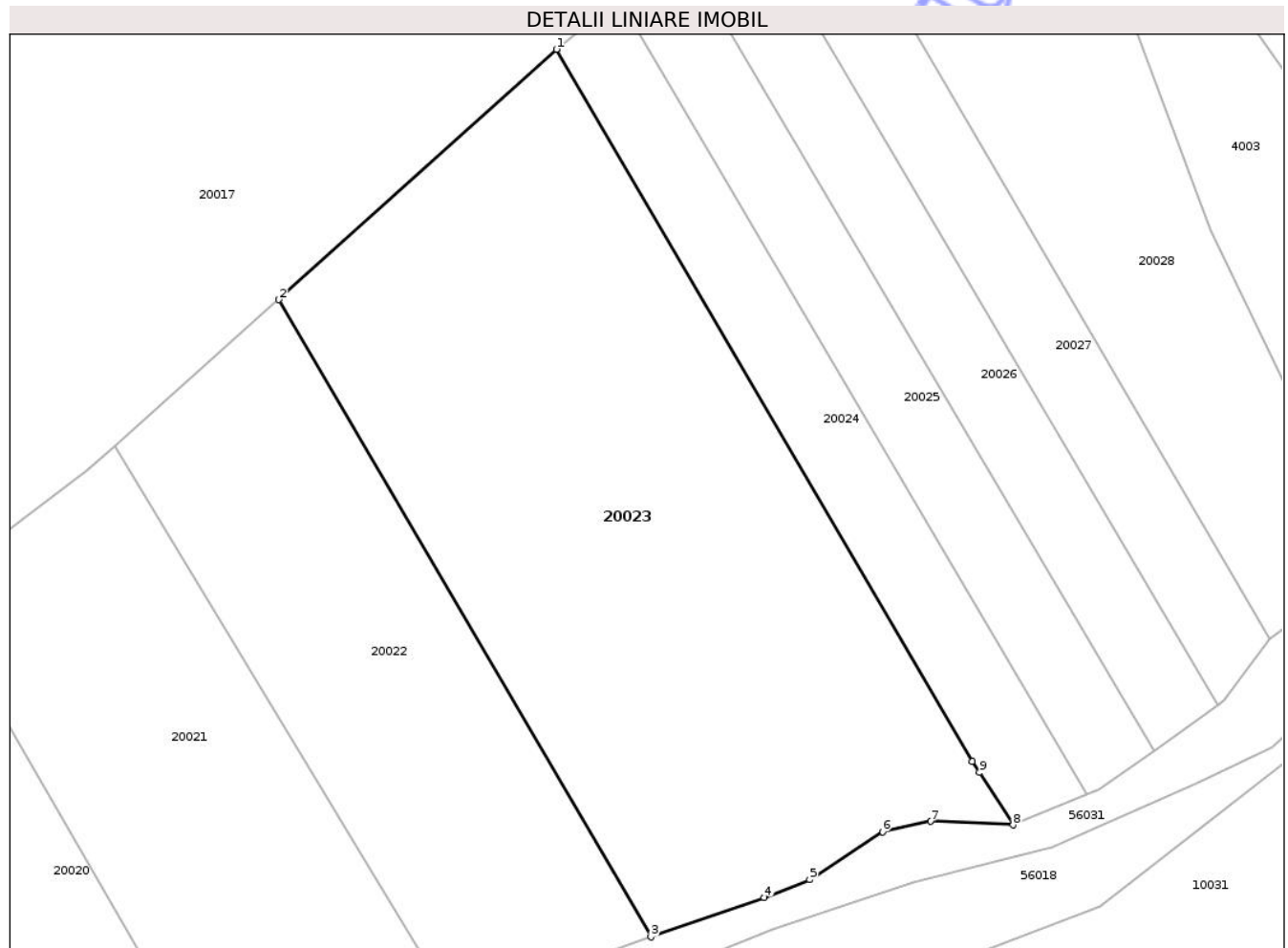
Inscrieri privind dezmembramintele dreptului de proprietate, drepturi reale de garanție și sarcini	Referințe
NU SUNT	

## Anexa Nr. 1 La Partea I

## Teren

Nr cadastral	Suprafața (mp)*	Observații / Referințe
23853	10.000	

\* Suprafața este determinată în planul de proiecție Stereo 70.



## Date referitoare la teren

Crt	Categorie folosință	Intra vilan	Suprafața (mp)	Tarla	Parcelă	Nr. topo	Observații / Referințe
1	arabil	NU	10.000	1	30/6	-	

## Lungime Segmente

1) Valorile lungimilor segmentelor sunt obținute din proiecție în plan.

Punct început	X / Y	Punct sfârșit	X / Y	Lungime segment (** (m)
1	556.156,712 397.879,488	2	556.105,568 397.833,429	68.827
2	556.105,568 397.833,429	3	556.174,136 397.716,169	135.836
3	556.174,136 397.716,169	4	556.195,007 397.723,387	22.084
4	556.195,007 397.723,387	5	556.203,396 397.726,677	9.011
5	556.203,396 397.726,677	6	556.216,788 397.735,524	16.05

Punct început	X / Y	Punct sfârșit	X / Y	Lungime segment (** (m)
6	556.216,788 397.735,524	7	556.225,635 397.737,436	9.052
7	556.225,635 397.737,436	8	556.240,868 397.736,764	15.248
8	556.240,868 397.736,764	9	556.234,661 397.746,398	11.461
9	556.234,661 397.746,398	10	556.233,332 397.748,461	2.454
10	556.233,332 397.748,461	1	556.156,712 397.879,488	151.784

\*\* Lungimile segmentelor sunt determinate în planul de proiecție Stereo 70 și sunt rotunjite la 1 milimetru.

\*\*\* Distanța dintre puncte este formată din segmente cumulate ce sunt mai mici decât valoarea 1 milimetru.

Neutilizabil în Circuitul Civil



**DATE DESPRE IMOBILUL NR. 28000**

Oficiul de Cadastru și Publicitate Imobiliară PRAHOVA  
Biroul de Cadastru și Publicitate Imobiliară Câmpina

**A. Partea I. Descrierea imobilului**

TEREN Extravilan

Nr. CF vechi:1827

Nr. cadastral vechi:10550

Adresa: Jud. Prahova, TARLA 21, Pd245;Pd284

Nr. Crt	Nr cadastral Nr. topografic	Suprafața* (mp)	Observații / Referințe
A1	20730	9.419.559	Sector cadastral:28 Teren neimprejmuit;

**B. Partea II. Proprietari și acte**

Inscrieri privitoare la dreptul de proprietate și alte drepturi reale		Referințe
<b>4823 / 06/04/2012</b>		
Act Notarial nr. 526, din 03/04/2012 emis de RADULESCU GALIA-CLAUDIA;		
B5	Intabulare, drept de PROPRIETATE bun propriu, dobandit prin Conventie, cota actuala 1/1, cota initiala 1/1 1) SC"CAMPO D'ORO " SRL, CIF:14193130	A1

**C. Partea III. SARCINI .**

Inscrieri privind dezmembramintele dreptului de proprietate, drepturi reale de garanție și sarcini	Referințe
NU SUNT	

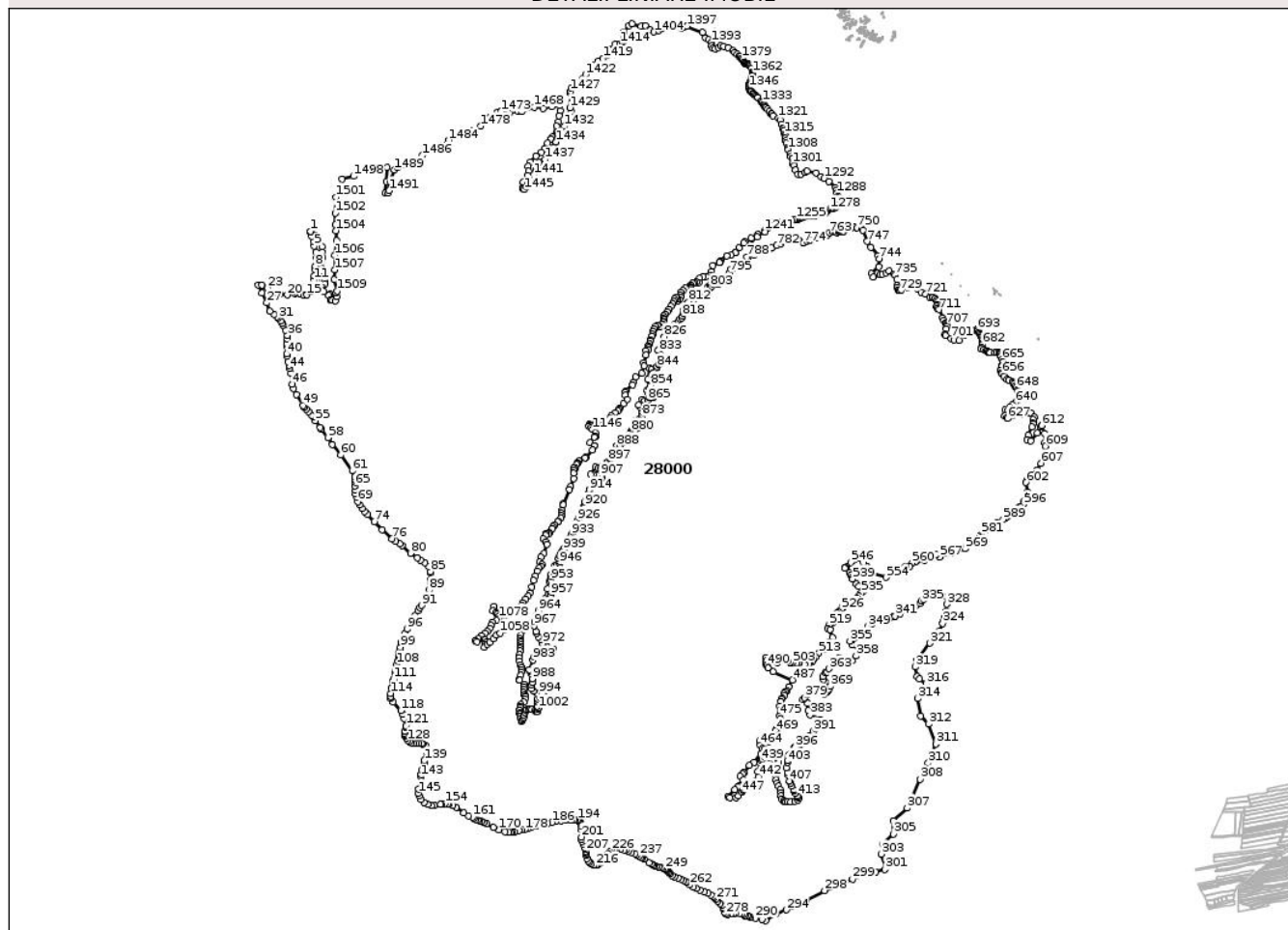
## Anexa Nr. 1 La Partea I

## Teren

Nr cadastral	Suprafața (mp)*	Observații / Referințe
20730	9.419.559	

\* Suprafața este determinată în planul de proiecție Stereo 70.

## DETALII LINIARE IMOBIL



## Date referitoare la teren

Crt	Categorie folosință	Intravilan	Suprafața (mp)	Tarla	Parcelă	Nr. topo	Observații / Referințe
1	padure	NU	9.419.559	19; 21	Pd245; Pd284	-	

## Lungime Segmente

1) Valorile lungimilor segmentelor sunt obținute din proiecție în plan.

Punct început	X / Y	Punct sfârșit	X / Y	Lungime segment	Punct început	X / Y	Punct sfârșit	X / Y	Lungime segment	Punct început	X / Y	Punct sfârșit	X / Y	Lungime segment
1	554.817,851 395.786,188	2	554.815,702 395.782,577	4.202	2	554.815,702 395.782,577	3	554.822,028 395.761,932	21.59 2	3	554.822,028 395.761,932	4	554.830,929 395.738,6	24.97 2
4	554.830,929 395.738,6	5	554.834,848 395.714,402	24.51 3	5	554.834,848 395.714,402	6	554.843,13 395.684,472	31.05 5	6	554.843,13 395.684,472	7	554.846,553 395.655,491	29.18 2
7	554.846,553 395.655,491	8	554.840,327 395.619,151	36.86 9	8	554.840,327 395.619,151	9	554.838,512 395.603,548	15.70 8	9	554.838,512 395.603,548	10	554.834,142 395.570,464	33.37 1
10	554.834,142 395.570,464	11	554.833,716 395.550,759	19.71	11	554.833,716 395.550,759	12	554.834,295 395.523,826	26.93 9	12	554.834,295 395.523,826	13	554.832,547 395.515,239	8.763
13	554.832,547 395.515,239	14	554.816,316 395.495,464	25.58 3	14	554.816,316 395.495,464	15	554.799,831 395.479,705	22.80 6	15	554.799,831 395.479,705	16	554.784,872 395.477,537	15.11 5

Punct început	X / Y	Punct sfârșit	X / Y	Lungime segment	Punct început	X / Y	Punct sfârșit	X / Y	Lungime segment	Punct început	X / Y	Punct sfârșit	X / Y	Lungime segment
16	554.784,872 395.477,537	17	554.767,424 395.487,463	20.074	17	554.767,424 395.487,463	18	554.753,228 395.490,004	14.422	18	554.753,228 395.490,004	19	554.739,451 395.487,566	13.991
19	554.739,451 395.487,566	20	554.705,627 395.480,025	34.654	20	554.705,627 395.480,025	21	554.671,519 395.483,715	34.307	21	554.671,519 395.483,715	22	554.639,165 395.490,614	33.081
22	554.639,165 395.490,614	23	554.610,309 395.514,332	37.353	23	554.610,309 395.514,332	24	554.583,449 395.526,844	29.631	24	554.583,449 395.526,844	25	554.564,753 395.527,215	18.7
25	554.564,753 395.527,215	26	554.583,956 395.488,457	43.255	26	554.583,956 395.488,457	27	554.607,269 395.441,911	52.057	27	554.607,269 395.441,911	28	554.621,73 395.403,21	41.315
28	554.621,73 395.403,21	29	554.642,62 395.387,72	26.006	29	554.642,62 395.387,72	30	554.656,29 395.375,56	18.296	30	554.656,29 395.375,56	31	554.661,63 395.368,63	8.749
31	554.661,63 395.368,63	32	554.674,27 395.355,8	18.01	32	554.674,27 395.355,8	33	554.681,57 395.344,85	13.16	33	554.681,57 395.344,85	34	554.684,21 395.334,69	10.497
34	554.684,21 395.334,69	35	554.696,72 395.311,06	26.737	35	554.696,72 395.311,06	36	554.706,29 395.285,7	27.105	36	554.706,29 395.285,7	37	554.706,89 395.267,89	17.82
37	554.706,89 395.267,89	38	554.703,7 395.247,49	20.648	38	554.703,7 395.247,49	39	554.702,99 395.233,06	14.447	39	554.702,99 395.233,06	40	554.704,2 395.196,59	36.49
40	554.704,2 395.196,59	41	554.705,7 395.186,44	10.26	41	554.705,7 395.186,44	42	554.708,79 395.159,3	27.315	42	554.708,79 395.159,3	43	554.714,03 395.143,24	16.893
43	554.714,03 395.143,24	44	554.717,15 395.127,15	16.39	44	554.717,15 395.127,15	45	554.724,17 395.102,61	25.524	45	554.724,17 395.102,61	46	554.729,32 395.051,75	51.12
46	554.729,32 395.051,75	47	554.735,87 395.031,88	20.922	47	554.735,87 395.031,88	48	554.748,44 395.001,89	32.518	48	554.748,44 395.001,89	49	554.780,29 394.949,18	61.585
49	554.780,29 394.949,18	50	554.788,85 394.939,51	12.915	50	554.788,85 394.939,51	51	554.794,87 394.930,24	11.053	51	554.794,87 394.930,24	52	554.806,83 394.920,18	15.628
52	554.806,83 394.920,18	53	554.823,93 394.902,53	24.575	53	554.823,93 394.902,53	54	554.829,94 394.894,11	10.345	54	554.829,94 394.894,11	55	554.839,43 394.876,39	20.101
55	554.839,43 394.876,39	56	554.863,47 394.843,54	40.707	56	554.863,47 394.843,54	57	554.868,21 394.835,1	9.68	57	554.868,21 394.835,1	58	554.900,36 394.794,7	51.631
58	554.900,36 394.794,7	59	554.922,69 394.762,69	39.029	59	554.922,69 394.762,69	60	554.962,14 394.712,18	64.09	60	554.962,14 394.712,18	61	555.017,5 394.636,37	93.872
61	555.017,5 394.636,37	62	555.030,07 394.605,96	32.906	62	555.030,07 394.605,96	63	555.033,59 394.592,42	13.99	63	555.033,59 394.592,42	64	555.034,13 394.580,54	11.892
64	555.034,13 394.580,54	65	555.030,49 394.563,54	17.385	65	555.030,49 394.563,54	66	555.033,24 394.542,35	21.368	66	555.033,24 394.542,35	67	555.033,84 394.524,12	18.24
67	555.033,84 394.524,12	68	555.037,37 394.509,3	15.235	68	555.037,37 394.509,3	69	555.045,62 394.488,17	22.684	69	555.045,62 394.488,17	70	555.054,25 394.472,14	18.205
70	555.054,25 394.472,14	71	555.065,85 394.454,86	20.813	71	555.065,85 394.454,86	72	555.078,18 394.439,98	19.325	72	555.078,18 394.439,98	73	555.090,28 394.424,29	19.264
73	555.090,28 394.424,29	74	555.122,79 394.390,96	47.063	74	555.122,79 394.390,96	75	555.161,26 394.353,59	53.633	75	555.161,26 394.353,59	76	555.209,53 394.309,96	65.066
76	555.209,53 394.309,96	77	555.225,74 394.297,82	20.252	77	555.225,74 394.297,82	78	555.247,46 394.284,89	25.277	78	555.247,46 394.284,89	79	555.257,28 394.277,35	12.381
79	555.257,28 394.277,35	80	555.297,44 394.240,0	54.844	80	555.297,44 394.240,0	81	555.330,67 394.219,13	39.24	81	555.330,67 394.219,13	82	555.346,03 394.207,41	19.32
82	555.346,03 394.207,41	83	555.366,48 394.194,46	24.206	83	555.366,48 394.194,46	84	555.382,33 394.175,96	24.361	84	555.382,33 394.175,96	85	555.393,15 394.152,31	26.008
85	555.393,15 394.152,31	86	555.395,35 394.143,84	8.751	86	555.395,35 394.143,84	87	555.396,49 394.113,31	30.551	87	555.396,49 394.113,31	88	555.394,93 394.099,72	13.679
88	555.394,93 394.099,72	89	555.385,56 394.062,29	38.585	89	555.385,56 394.062,29	90	555.379,8 394.045,26	17.978	90	555.379,8 394.045,26	91	555.350,71 393.988,97	63.363
91	555.350,71 393.988,97	92	555.343,19 393.978,71	12.721	92	555.343,19 393.978,71	93	555.335,29 393.963,36	17.264	93	555.335,29 393.963,36	94	555.320,69 393.941,15	26.579
94	555.320,69 393.941,15	95	555.311,54 393.924,08	19.368	95	555.311,54 393.924,08	96	555.281,1 393.876,26	56.687	96	555.281,1 393.876,26	97	555.268,63 393.852,37	26.949
97	555.268,63 393.852,37	98	555.253,36 393.811,49	43.639	98	555.253,36 393.811,49	99	555.249,77 393.789,39	22.39	99	555.249,77 393.789,39	100	555.246,47 393.780,88	9.127
100	555.246,47 393.780,88	101	555.246,12 393.772,39	8.497	101	555.246,12 393.772,39	102	555.243,24 393.763,87	8.994	102	555.243,24 393.763,87	103	555.242,02 393.750,67	13.256
103	555.242,02 393.750,67	104	555.241,42 393.746,98	3.738	104	555.241,42 393.746,98	105	555.242,3 393.744,45	2.679	105	555.242,3 393.744,45	106	555.239,39 393.739,32	5.898
106	555.239,39 393.739,32	107	555.237,04 393.722,33	17.152	107	555.237,04 393.722,33	108	555.231,7 393.706,99	16.243	108	555.231,7 393.706,99	109	555.226,94 393.678,09	29.289
109	555.226,94 393.678,09	110	555.221,79 393.659,44	19.348	110	555.221,79 393.659,44	111	555.215,99 393.635,54	24.594	111	555.215,99 393.635,54	112	555.211,86 393.625,31	11.032
112	555.211,86 393.625,31	113	555.204,62 393.591,29	34.782	113	555.204,62 393.591,29	114	555.201,08 393.567,49	24.062	114	555.201,08 393.567,49	115	555.202,12 393.550,53	16.992

Punct început	X / Y	Punct sfârșit	X / Y	Lungime segment	Punct început	X / Y	Punct sfârșit	X / Y	Lungime segment	Punct început	X / Y	Punct sfârșit	X / Y	Lungime segment
115	555.202,12 393.550,53	116	555.203,9 393.542,92	7.815	116	555.203,9 393.542,92	117	555.213,82 393.526,92	18.826	117	555.213,82 393.526,92	118	555.251,16 393.484,53	56.491
118	555.251,16 393.484,53	119	555.260,67 393.468,1	18.984	119	555.260,67 393.468,1	120	555.268,12 393.446,13	23.199	120	555.268,12 393.446,13	121	555.276,14 393.411,44	35.605
121	555.276,14 393.411,44	122	555.276,66 393.402,96	8.496	122	555.276,66 393.402,96	123	555.270,92 393.385,93	17.972	123	555.270,92 393.385,93	124	555.271,01 393.377,87	8.061
124	555.271,01 393.377,87	125	555.273,65 393.368,99	9.264	125	555.273,65 393.368,99	126	555.273,73 393.362,2	6.79	126	555.273,73 393.362,2	127	555.277,24 393.351,64	11.128
127	555.277,24 393.351,64	128	555.284,14 393.340,27	13.3	128	555.284,14 393.340,27	129	555.291,84 393.334,43	9.664	129	555.291,84 393.334,43	130	555.301,21 393.329,87	10.421
130	555.301,21 393.329,87	131	555.312,27 393.326,19	11.656	131	555.312,27 393.326,19	132	555.325,83 393.325,93	13.563	132	555.325,83 393.325,93	133	555.337,67 393.327,76	11.981
133	555.337,67 393.327,76	134	555.351,24 393.326,65	13.615	134	555.351,24 393.326,65	135	555.358,04 393.324,62	7.096	135	555.358,04 393.324,62	136	555.368,72 393.317,11	13.056
136	555.368,72 393.317,11	137	555.378,64 393.301,53	18.47	137	555.378,64 393.301,53	138	555.375,85 393.286,23	15.552	138	555.375,85 393.286,23	139	555.363,62 393.243,66	44.292
139	555.363,62 393.243,66	140	555.362,46 393.233,47	10.256	140	555.362,46 393.233,47	141	555.351,85 393.197,71	37.301	141	555.351,85 393.197,71	142	555.348,67 393.179,01	18.968
142	555.348,67 393.179,01	143	555.347,98 393.165,42	13.608	143	555.347,98 393.165,42	144	555.335,49 393.107,58	59.173	144	555.335,49 393.107,58	145	555.335,29 393.088,49	19.091
145	555.335,29 393.088,49	146	555.338,83 393.074,54	14.392	146	555.338,83 393.074,54	147	555.347,91 393.058,53	18.406	147	555.347,91 393.058,53	148	555.362,91 393.043,44	21.277
148	555.362,91 393.043,44	149	555.379,97 393.033,88	19.556	149	555.379,97 393.033,88	150	555.399,53 393.027,33	20.627	150	555.399,53 393.027,33	151	555.413,08 393.028,34	13.588
151	555.413,08 393.028,34	152	555.441,81 393.035,47	29.602	152	555.441,81 393.035,47	153	555.446,06 393.034,25	4.421	153	555.446,06 393.034,25	154	555.462,97 393.037,42	17.205
154	555.462,97 393.037,42	155	555.476,54 393.036,32	13.614	155	555.476,54 393.036,32	156	555.483,04 393.033,52	7.078	156	555.483,04 393.033,52	157	555.499,92 393.029,81	17.283
157	555.499,92 393.029,81	158	555.517,39 393.021,11	19.516	158	555.517,39 393.021,11	159	555.553,3 392.993,12	45.53	159	555.553,3 392.993,12	160	555.575,49 392.978,54	26.551
160	555.575,49 392.978,54	161	555.596,488 392.973,047	21.704	161	555.596,488 392.973,047	162	555.603,879 392.967,505	9.239	162	555.603,879 392.967,505	163	555.611,773 392.962,695	9.244
163	555.611,773 392.962,695	164	555.619,297 392.959,365	8.228	164	555.619,297 392.959,365	165	555.628,672 392.955,541	10.124	165	555.628,672 392.955,541	166	555.638,91 392.951,718	10.929
166	555.638,91 392.951,718	167	555.649,765 392.946,661	11.975	167	555.649,765 392.946,661	168	555.662,724 392.940,653	14.284	168	555.662,724 392.940,653	169	555.695,421 392.923,736	36.815
169	555.695,421 392.923,736	170	555.722,987 392.912,901	29.618	170	555.722,987 392.912,901	171	555.751,502 392.903,397	30.058	171	555.751,502 392.903,397	172	555.768,883 392.899,101	17.903
172	555.768,883 392.899,101	173	555.777,884 392.899,638	9.017	173	555.777,884 392.899,638	174	555.785,635 392.900,664	7.818	174	555.785,635 392.900,664	175	555.798,514 392.902,943	13.08
175	555.798,514 392.902,943	176	555.818,004 392.907,843	20.096	176	555.818,004 392.907,843	177	555.833,391 392.910,806	15.67	177	555.833,391 392.910,806	178	555.847,182 392.913,541	14.06
178	555.847,182 392.913,541	179	555.863,367 392.917,237	16.602	179	555.863,367 392.917,237	180	555.876,832 392.922,316	14.391	180	555.876,832 392.922,316	181	555.892,152 392.928,201	16.411
181	555.892,152 392.928,201	182	555.901,505 392.930,539	9.641	182	555.901,505 392.930,539	183	555.915,265 392.934,761	14.392	183	555.915,265 392.934,761	184	555.933,556 392.938,791	18.73
184	555.933,556 392.938,791	185	555.956,654 392.943,441	23.561	185	555.956,654 392.943,441	186	555.977,736 392.947,316	21.435	186	555.977,736 392.947,316	187	555.995,873 392.952,275	18.803
187	555.995,873 392.952,275	188	556.022,09 392.956,297	26.524	188	556.022,09 392.956,297	189	556.043,403 392.959,462	21.547	189	556.043,403 392.959,462	190	556.060,601 392.961,677	17.34
190	556.060,601 392.961,677	191	556.072,015 392.962,216	11.427	191	556.072,015 392.962,216	192	556.084,02 392.961,802	12.012	192	556.084,02 392.961,802	193	556.091,161 392.961,078	7.178
193	556.091,161 392.961,078	194	556.100,89 392.958,905	9.968	194	556.100,89 392.958,905	195	556.108,031 392.957,145	7.355	195	556.108,031 392.957,145	196	556.111,07 392.953,962	4.401
196	556.111,07 392.953,962	197	556.115,18 392.947,662	7.523	197	556.115,18 392.947,662	198	556.118,102 392.940,538	7.699	198	556.118,102 392.940,538	199	556.119,198 392.928,758	11.831
199	556.119,198 392.928,758	200	556.119,29 392.910,586	18.173	200	556.119,29 392.910,586	201	556.119,078 392.877,267	33.32	201	556.119,078 392.877,267	202	556.119,724 392.865,444	11.84
202	556.119,724 392.865,444	203	556.122,244 392.855,237	10.513	203	556.122,244 392.855,237	204	556.129,028 392.841,477	15.342	204	556.129,028 392.841,477	205	556.137,312 392.825,219	18.247
205	556.137,312 392.825,219	206	556.140,142 392.817,127	8.572	206	556.140,142 392.817,127	207	556.140,614 392.809,399	7.743	207	556.140,614 392.809,399	208	556.140,723 392.802,069	7.33
208	556.140,723 392.802,069	209	556.142,068 392.797,434	4.826	209	556.142,068 392.797,434	210	556.143,064 392.787,619	9.866	210	556.143,064 392.787,619	211	556.146,253 392.773,568	14.408
211	556.146,253 392.773,568	212	556.150,689 392.763,503	10.999	212	556.150,689 392.763,503	213	556.157,249 392.756,483	9.608	213	556.157,249 392.756,483	214	556.167,212 392.746,996	13.758

Punct început	X / Y	Punct sfârșit	X / Y	Lungime segment	Punct început	X / Y	Punct sfârșit	X / Y	Lungime segment	Punct început	X / Y	Punct sfârșit	X / Y	Lungime segment
214	556.167,212 392.746,996	215	556.178,598 392.742,537	12.228	215	556.178,598 392.742,537	216	556.189,605 392.741,114	11.098	216	556.189,605 392.741,114	217	556.196,152 392.743,011	6.817
217	556.196,152 392.743,011	218	556.202,319 392.747,186	7.447	218	556.202,319 392.747,186	219	556.205,451 392.750,127	4.296	219	556.205,451 392.750,127	220	556.212,852 392.756,294	9.634
220	556.212,852 392.756,294	221	556.219,494 392.764,548	10.594	221	556.219,494 392.764,548	222	556.227,654 392.775,553	13.701	222	556.227,654 392.775,553	223	556.238,455 392.788,021	16.496
223	556.238,455 392.788,021	224	556.247,101 392.797,981	13.189	224	556.247,101 392.797,981	225	556.256,498 392.807,095	13.091	225	556.256,498 392.807,095	226	556.265,896 392.813,391	11.311
226	556.265,896 392.813,391	227	556.273,883 392.816,022	8.41	227	556.273,883 392.816,022	228	556.283,563 392.816,68	9.702	228	556.283,563 392.816,68	229	556.289,057 392.817,448	5.548
229	556.289,057 392.817,448	230	556.306,927 392.816,703	17.885	230	556.306,927 392.816,703	231	556.324,425 392.815,679	17.528	231	556.324,425 392.815,679	232	556.332,988 392.813,818	8.763
232	556.332,988 392.813,818	233	556.346,39 392.809,91	13.961	233	556.346,39 392.809,91	234	556.360,351 392.804,605	14.935	234	556.360,351 392.804,605	235	556.376,385 392.798,234	17.253
235	556.376,385 392.798,234	236	556.386,898 392.792,814	11.828	236	556.386,898 392.792,814	237	556.396,179 392.785,751	11.663	237	556.396,179 392.785,751	238	556.406,939 392.779,592	12.398
238	556.406,939 392.779,592	239	556.412,195 392.776,472	6.113	239	556.412,195 392.776,472	240	556.419,587 392.770,559	9.466	240	556.419,587 392.770,559	241	556.443,81 392.753,848	29.428
241	556.443,81 392.753,848	242	556.455,293 392.746,797	13.475	242	556.455,293 392.746,797	243	556.464,063 392.742,186	9.908	243	556.464,063 392.742,186	244	556.470,844 392.739,383	7.338
244	556.470,844 392.739,383	245	556.479,163 392.736,943	8.669	245	556.479,163 392.736,943	246	556.490,645 392.733,778	11.911	246	556.490,645 392.733,778	247	556.502,219 392.729,71	12.268
247	556.502,219 392.729,71	248	556.512,797 392.726,456	11.068	248	556.512,797 392.726,456	249	556.519,077 392.724,347	6.625	249	556.519,077 392.724,347	250	556.525,179 392.722,265	6.447
250	556.525,179 392.722,265	251	556.529,127 392.719,538	4.799	251	556.529,127 392.719,538	252	556.534,367 392.714,513	7.26	252	556.534,367 392.714,513	253	556.540,254 392.708,412	8.477
253	556.540,254 392.708,412	254	556.547,719 392.700,732	10.711	254	556.547,719 392.700,732	255	556.554,969 392.693,555	10.202	255	556.554,969 392.693,555	256	556.567,029 392.686,234	14.108
256	556.567,029 392.686,234	257	556.583,716 392.680,058	17.793	257	556.583,716 392.680,058	258	556.598,493 392.674,132	15.921	258	556.598,493 392.674,132	259	556.610,584 392.668,601	13.296
259	556.610,584 392.668,601	260	556.621,41 392.664,334	11.637	260	556.621,41 392.664,334	261	556.625,108 392.660,705	5.181	261	556.625,108 392.660,705	262	556.640,338 392.647,624	20.077
262	556.640,338 392.647,624	263	556.658,302 392.637,179	20.78	263	556.658,302 392.637,179	264	556.671,873 392.629,955	15.374	264	556.671,873 392.629,955	265	556.689,837 392.622,439	19.473
265	556.689,837 392.622,439	266	556.711,022 392.614,364	22.672	266	556.711,022 392.614,364	267	556.727,557 392.607,113	18.055	267	556.727,557 392.607,113	268	556.742,447 392.599,669	16.648
268	556.742,447 392.599,669	269	556.752,891 392.592,321	12.769	269	556.752,891 392.592,321	270	556.757,628 392.587,294	6.908	270	556.757,628 392.587,294	271	556.766,718 392.578,399	12.718
271	556.766,718 392.578,399	272	556.775,512 392.568,605	13.163	272	556.775,512 392.568,605	273	556.785,527 392.559,329	13.651	273	556.785,527 392.559,329	274	556.795,859 392.548,156	15.218
274	556.795,859 392.548,156	275	556.800,603 392.536,35	12.723	275	556.800,603 392.536,35	276	556.803,104 392.530,893	6.003	276	556.803,104 392.530,893	277	556.807,803 392.517,426	14.263
277	556.807,803 392.517,426	278	556.812,814 392.507,612	11.019	278	556.812,814 392.507,612	279	556.822,629 392.506,255	9.908	279	556.822,629 392.506,255	280	556.837,664 392.507,091	15.058
280	556.837,664 392.507,091	281	556.849,149 392.509,074	11.655	281	556.849,149 392.509,074	282	556.859,694 392.510,327	10.62	282	556.859,694 392.510,327	283	556.880,971 392.510,946	21.286
283	556.880,971 392.510,946	284	556.890,971 392.508,992	10.189	284	556.890,971 392.508,992	285	556.899,132 392.505,085	9.048	285	556.899,132 392.505,085	286	556.906,603 392.498,879	9.712
286	556.906,603 392.498,879	287	556.916,926 392.500,33	10.425	287	556.916,926 392.500,33	288	556.924,912 392.496,46	8.874	288	556.924,912 392.496,46	289	556.933,539 392.491,285	10.06
289	556.933,539 392.491,285	290	556.955,695 392.487,551	22.468	290	556.955,695 392.487,551	291	556.987,614 392.482,59	32.302	291	556.987,614 392.482,59	292	557.006,653 392.475,549	20.299
292	557.006,653 392.475,549	293	557.056,123 392.507,955	59.139	293	557.056,123 392.507,955	294	557.104,709 392.527,662	52.431	294	557.104,709 392.527,662	295	557.130,934 392.545,529	31.733
295	557.130,934 392.545,529	296	557.179,115 392.554,061	48.931	296	557.179,115 392.554,061	297	557.198,932 392.571,906	26.668	297	557.198,932 392.571,906	298	557.288,403 392.620,451	101.792
298	557.288,403 392.620,451	299	557.422,427 392.674,423	144.483	299	557.422,427 392.674,423	300	557.533,729 392.709,954	116.836	300	557.533,729 392.709,954	301	557.577,353 392.721,079	45.02
301	557.577,353 392.721,079	302	557.584,278 392.733,482	14.205	302	557.584,278 392.733,482	303	557.559,465 392.795,901	67.17	303	557.559,465 392.795,901	304	557.568,757 392.843,782	48.774
304	557.568,757 392.843,782	305	557.620,059 392.890,86	69.629	305	557.620,059 392.890,86	306	557.618,975 392.954,978	64.127	306	557.618,975 392.954,978	307	557.685,043 393.016,871	90.53
307	557.685,043 393.016,871	308	557.747,726 393.154,615	151.336	308	557.747,726 393.154,615	309	557.789,718 393.204,806	65.441	309	557.789,718 393.204,806	310	557.786,998 393.232,627	27.954
310	557.786,998 393.232,627	311	557.824,582 393.323,215	98.075	311	557.824,582 393.323,215	312	557.787,572 393.419,741	103.378	312	557.787,572 393.419,741	313	557.751,635 393.459,661	53.713

Punct început	X / Y	Punct sfârșit	X / Y	Lungime segment	Punct început	X / Y	Punct sfârșit	X / Y	Lungime segment	Punct început	X / Y	Punct sfârșit	X / Y	Lungime segment
313	557.751,635 393.459,661	314	557.735,893 393.542,101	83.93	314	557.735,893 393.542,101	315	557.755,685 393.583,167	45.587	315	557.755,685 393.583,167	316	557.776,794 393.613,036	36.575
316	557.776,794 393.613,036	317	557.743,307 393.636,63	40.964	317	557.743,307 393.636,63	318	557.733,202 393.648,802	15.82	318	557.733,202 393.648,802	319	557.722,976 393.693,906	46.249
319	557.722,976 393.693,906	320	557.733,385 393.728,534	36.159	320	557.733,385 393.728,534	321	557.795,345 393.808,188	100.915	321	557.795,345 393.808,188	322	557.813,787 393.838,823	35.758
322	557.813,787 393.838,823	323	557.837,79 393.865,221	35.679	323	557.837,79 393.865,221	324	557.856,172 393.902,744	41.784	324	557.856,172 393.902,744	325	557.860,337 393.914,543	12.513
325	557.860,337 393.914,543	326	557.863,221 393.931,007	16.715	326	557.863,221 393.931,007	327	557.873,236 393.960,933	31.557	327	557.873,236 393.960,933	328	557.877,462 393.995,241	34.567
328	557.877,462 393.995,241	329	557.875,651 394.030,61	35.415	329	557.875,651 394.030,61	330	557.851,567 394.034,941	24.47	330	557.851,567 394.034,941	331	557.835,89 394.040,455	16.618
331	557.835,89 394.040,455	332	557.826,777 394.054,577	16.807	332	557.826,777 394.054,577	333	557.789,184 394.039,065	40.668	333	557.789,184 394.039,065	334	557.764,809 394.020,179	30.835
334	557.764,809 394.020,179	335	557.753,625 394.010,287	14.931	335	557.753,625 394.010,287	336	557.746,467 393.998,185	14.06	336	557.746,467 393.998,185	337	557.731,45 393.989,847	17.177
337	557.731,45 393.989,847	338	557.698,984 393.975,154	35.636	338	557.698,984 393.975,154	339	557.677,712 393.967,575	22.582	339	557.677,712 393.967,575	340	557.652,513 393.948,013	31.901
340	557.652,513 393.948,013	341	557.627,761 393.938,81	26.408	341	557.627,761 393.938,81	342	557.617,885 393.935,138	10.537	342	557.617,885 393.935,138	343	557.600,741 393.928,772	18.288
343	557.600,741 393.928,772	344	557.585,043 393.930,665	15.812	344	557.585,043 393.930,665	345	557.572,271 393.929,053	12.873	345	557.572,271 393.929,053	346	557.560,594 393.927,579	11.77
346	557.560,594 393.927,579	347	557.544,494 393.918,582	18.443	347	557.544,494 393.918,582	348	557.516,638 393.902,799	32.017	348	557.516,638 393.902,799	349	557.495,908 393.888,702	25.069
349	557.495,908 393.888,702	350	557.470,707 393.866,683	33.465	350	557.470,707 393.866,683	351	557.467,177 393.863,599	4.687	351	557.467,177 393.863,599	352	557.452,134 393.852,297	18.816
352	557.452,134 393.852,297	353	557.444,616 393.846,187	9.688	353	557.444,616 393.846,187	354	557.432,043 393.833,749	17.686	354	557.432,043 393.833,749	355	557.410,766 393.818,817	25.994
355	557.410,766 393.818,817	356	557.421,095 393.800,782	20.783	356	557.421,095 393.800,782	357	557.458,838 393.772,885	46.934	357	557.458,838 393.772,885	358	557.439,351 393.747,832	31.74
358	557.439,351 393.747,832	359	557.420,996 393.724,226	29.902	359	557.420,996 393.724,226	360	557.400,71 393.711,895	23.74	360	557.400,71 393.711,895	361	557.358,943 393.738,711	49.634
361	557.358,943 393.738,711	362	557.331,704 393.719,076	33.578	362	557.331,704 393.719,076	363	557.310,29 393.685,049	40.204	363	557.310,29 393.685,049	364	557.301,03 393.669,83	17.815
364	557.301,03 393.669,83	365	557.290,961 393.666,653	10.558	365	557.290,961 393.666,653	366	557.279,349 393.648,305	21.714	366	557.279,349 393.648,305	367	557.282,05 393.634,016	14.542
367	557.282,05 393.634,016	368	557.290,402 393.622,416	14.294	368	557.290,402 393.622,416	369	557.315,928 393.600,844	33.42	369	557.315,928 393.600,844	370	557.310,709 393.587,357	14.462
370	557.310,709 393.587,357	371	557.306,764 393.581,2	7.312	371	557.306,764 393.581,2	372	557.301,748 393.575,826	7.351	372	557.301,748 393.575,826	373	557.286,83 393.564,302	18.851
373	557.286,83 393.564,302	374	557.272,898 393.576,9	18.783	374	557.272,898 393.576,9	375	557.259,853 393.587,61	16.878	375	557.259,853 393.587,61	376	557.244,069 393.590,831	16.109
376	557.244,069 393.590,831	377	557.228,891 393.582,403	17.361	377	557.228,891 393.582,403	378	557.202,793 393.559,509	34.717	378	557.202,793 393.559,509	379	557.191,3 393.546,174	17.604
379	557.191,3 393.546,174	380	557.184,438 393.536,898	11.538	380	557.184,438 393.536,898	381	557.206,615 393.519,584	28.135	381	557.206,615 393.519,584	382	557.210,305 393.484,403	35.374
382	557.210,305 393.484,403	383	557.218,185 393.463,653	22.196	383	557.218,185 393.463,653	384	557.269,091 393.440,509	55.92	384	557.269,091 393.440,509	385	557.267,307 393.435,357	5.452
385	557.267,307 393.435,357	386	557.265,963 393.431,301	4.273	386	557.265,963 393.431,301	387	557.263,537 393.425,251	6.518	387	557.263,537 393.425,251	388	557.262,432 393.424,152	1.558
388	557.262,432 393.424,152	389	557.253,612 393.411,425	15.484	389	557.253,612 393.411,425	390	557.245,74 393.400,458	13.5	390	557.245,74 393.400,458	391	557.233,941 393.384,781	19.621
391	557.233,941 393.384,781	392	557.216,761 393.363,951	27.001	392	557.216,761 393.363,951	393	557.199,504 393.344,068	26.328	393	557.199,504 393.344,068	394	557.196,645 393.336,546	8.047
394	557.196,645 393.336,546	395	557.171,171 393.319,691	30.545	395	557.171,171 393.319,691	396	557.146,078 393.307,815	27.761	396	557.146,078 393.307,815	397	557.139,802 393.304,651	7.028
397	557.139,802 393.304,651	398	557.139,484 393.291,908	12.747	398	557.139,484 393.291,908	399	557.134,15 393.279,904	13.136	399	557.134,15 393.279,904	400	557.124,818 393.276,849	9.819
400	557.124,818 393.276,849	401	557.112,581 393.268,484	14.823	401	557.112,581 393.268,484	402	557.111,233 393.245,705	22.819	402	557.111,233 393.245,705	403	557.109,845 393.236,828	8.985
403	557.109,845 393.236,828	404	557.105,858 393.210,682	26.448	404	557.105,858 393.210,682	405	557.109,895 393.187,162	23.864	405	557.109,895 393.187,162	406	557.112,256 393.173,407	13.956
406	557.112,256 393.173,407	407	557.120,685 393.145,557	29.098	407	557.120,685 393.145,557	408	557.124,833 393.137,04	9.473	408	557.124,833 393.137,04	409	557.132,402 393.120,839	17.882
409	557.132,402 393.120,839	410	557.140,073 393.104,959	17.636	410	557.140,073 393.104,959	411	557.142,722 393.099,474	6.091	411	557.142,722 393.099,474	412	557.149,603 393.086,8	14.421

Punct început	X / Y	Punct sfârșit	X / Y	Lungime segment	Punct început	X / Y	Punct sfârșit	X / Y	Lungime segment	Punct început	X / Y	Punct sfârșit	X / Y	Lungime segment
412	557.149,603 393.086,8	413	557.156,664 393.076,66	12.356	413	557.156,664 393.076,66	414	557.160,275 393.070,278	7.333	414	557.160,275 393.070,278	415	557.164,801 393.062,278	9.192
415	557.164,801 393.062,278	416	557.159,43 393.054,236	9.671	416	557.159,43 393.054,236	417	557.144,73 393.048,542	15.764	417	557.144,73 393.048,542	418	557.125,474 393.045,332	19.522
418	557.125,474 393.045,332	419	557.111,188 393.044,918	14.292	419	557.111,188 393.044,918	420	557.102,285 393.046,782	9.096	420	557.102,285 393.046,782	421	557.097,405 393.047,011	4.885
421	557.097,405 393.047,011	422	557.093,693 393.052,267	6.435	422	557.093,693 393.052,267	423	557.082,61 393.061,629	14.508	423	557.082,61 393.061,629	424	557.079,436 393.076,307	15.017
424	557.079,436 393.076,307	425	557.079,159 393.088,944	12.64	425	557.079,159 393.088,944	426	557.076,804 393.104,027	15.266	426	557.076,804 393.104,027	427	557.066,574 393.121,997	20.678
427	557.066,574 393.121,997	428	557.059,843 393.136,1	15.627	428	557.059,843 393.136,1	429	557.054,599 393.152,126	16.862	429	557.054,599 393.152,126	430	557.053,199 393.174,401	22.319
430	557.053,199 393.174,401	431	557.058,994 393.194,086	20.52	431	557.058,994 393.194,086	432	557.060,81 393.212,301	18.305	432	557.060,81 393.212,301	433	557.066,286 393.233,213	21.617
433	557.066,286 393.233,213	434	557.063,349 393.236,247	4.223	434	557.063,349 393.236,247	435	557.047,054 393.246,492	19.248	435	557.047,054 393.246,492	436	557.020,966 393.259,737	29.258
436	557.020,966 393.259,737	437	557.000,72 393.261,36	20.311	437	557.000,72 393.261,36	438	556.987,437 393.251,009	16.84	438	556.987,437 393.251,009	439	556.984,409 393.244,18	7.47
439	556.984,409 393.244,18	440	556.978,218 393.232,437	13.275	440	556.978,218 393.232,437	441	556.966,132 393.192,697	41.537	441	556.966,132 393.192,697	442	556.970,229 393.167,372	25.654
442	556.970,229 393.167,372	443	556.908,021 393.126,675	74.338	443	556.908,021 393.126,675	444	556.902,143 393.115,775	12.384	444	556.902,143 393.115,775	445	556.900,639 393.107,266	8.641
445	556.900,639 393.107,266	446	556.896,74 393.101,142	7.26	446	556.896,74 393.101,142	447	556.891,048 393.092,199	10.601	447	556.891,048 393.092,199	448	556.874,64 393.075,494	23.415
448	556.874,64 393.075,494	449	556.862,521 393.066,079	15.346	449	556.862,521 393.066,079	450	556.834,0 393.066,119	28.521	450	556.834,0 393.066,119	451	556.823,598 393.072,86	12.395
451	556.823,598 393.072,86	452	556.856,467 393.105,439	46.279	452	556.856,467 393.105,439	453	556.871,564 393.118,839	20.186	453	556.871,564 393.118,839	454	556.878,746 393.125,213	9.603
454	556.878,746 393.125,213	455	556.896,794 393.151,747	32.09	455	556.896,794 393.151,747	456	556.882,613 393.167,976	21.552	456	556.882,613 393.167,976	457	556.895,093 393.179,738	17.149
457	556.895,093 393.179,738	458	556.901,097 393.186,82	9.285	458	556.901,097 393.186,82	459	556.926,784 393.221,441	43.11	459	556.926,784 393.221,441	460	556.949,344 393.237,15	27.49
460	556.949,344 393.237,15	461	556.980,975 393.278,129	51.767	461	556.980,975 393.278,129	462	557.000,52 393.299,223	28.757	462	557.000,52 393.299,223	463	556.990,47 393.302,269	10.501
463	556.990,47 393.302,269	464	556.978,868 393.317,481	19.131	464	556.978,868 393.317,481	465	556.976,988 393.337,053	19.662	465	556.976,988 393.337,053	466	557.002,372 393.347,181	27.33
466	557.002,372 393.347,181	467	557.019,604 393.335,246	20.962	467	557.019,604 393.335,246	468	557.037,918 393.359,134	30.1	468	557.037,918 393.359,134	469	557.052,363 393.387,067	31.447
469	557.052,363 393.387,067	470	557.059,566 393.400,452	15.2	470	557.059,566 393.400,452	471	557.079,425 393.409,134	21.674	471	557.079,425 393.409,134	472	557.083,436 393.415,076	7.169
472	557.083,436 393.415,076	473	557.074,254 393.433,121	20.247	473	557.074,254 393.433,121	474	557.076,783 393.444,276	11.438	474	557.076,783 393.444,276	475	557.071,786 393.457,903	14.514
475	557.071,786 393.457,903	476	557.076,677 393.469,902	12.958	476	557.076,677 393.469,902	477	557.075,156 393.487,018	17.183	477	557.075,156 393.487,018	478	557.071,378 393.506,427	19.773
478	557.071,378 393.506,427	479	557.078,175 393.528,7	23.287	479	557.078,175 393.528,7	480	557.080,85 393.539,043	10.683	480	557.080,85 393.539,043	481	557.084,015 393.543,814	5.725
481	557.084,015 393.543,814	482	557.095,471 393.556,254	16.911	482	557.095,471 393.556,254	483	557.094,109 393.566,929	10.762	483	557.094,109 393.566,929	484	557.099,622 393.573,743	8.765
484	557.099,622 393.573,743	485	557.106,222 393.579,066	8.479	485	557.106,222 393.579,066	486	557.115,858 393.598,395	21.598	486	557.115,858 393.598,395	487	557.132,853 393.631,801	37.481
487	557.132,853 393.631,801	488	557.041,794 393.671,003	99.139	488	557.041,794 393.671,003	489	557.015,621 393.688,93	31.724	489	557.015,621 393.688,93	490	557.010,234 393.701,132	13.338
490	557.010,234 393.701,132	491	557.007,944 393.703,751	3.479	491	557.007,944 393.703,751	492	557.007,844 393.715,909	12.158	492	557.007,844 393.715,909	493	557.007,78 393.723,777	7.868
493	557.007,78 393.723,777	494	557.006,011 393.737,502	13.839	494	557.006,011 393.737,502	495	557.016,425 393.737,137	10.42	495	557.016,425 393.737,137	496	557.060,806 393.716,907	48.774
496	557.060,806 393.716,907	497	557.065,785 393.721,828	7.0	497	557.065,785 393.721,828	498	557.067,761 393.723,781	2.778	498	557.067,761 393.723,781	499	557.073,73 393.728,713	7.743
499	557.073,73 393.728,713	500	557.084,987 393.738,015	14.603	500	557.084,987 393.738,015	501	557.110,714 393.721,011	30.839	501	557.110,714 393.721,011	502	557.122,199 393.716,705	12.266
502	557.122,199 393.716,705	503	557.134,222 393.714,254	12.27	503	557.134,222 393.714,254	504	557.153,093 393.712,282	18.974	504	557.153,093 393.712,282	505	557.162,323 393.712,592	9.235
505	557.162,323 393.712,592	506	557.191,232 393.707,893	29.288	506	557.191,232 393.707,893	507	557.193,537 393.707,067	2.449	507	557.193,537 393.707,067	508	557.212,742 393.709,124	19.315
508	557.212,742 393.709,124	509	557.217,578 393.711,183	5.256	509	557.217,578 393.711,183	510	557.230,396 393.721,932	16.728	510	557.230,396 393.721,932	511	557.235,058 393.728,681	8.203

Punct început	X / Y	Punct sfârșit	X / Y	Lungime segment	Punct început	X / Y	Punct sfârșit	X / Y	Lungime segment	Punct început	X / Y	Punct sfârșit	X / Y	Lungime segment
511	557.235,058 393.728,681	512	557.244,778 393.742,752	17.10 2	512	557.244,778 393.742,752	513	557.260,728 393.760,274	23.69 4	513	557.260,728 393.760,274	514	557.285,298 393.778,673	30.69 5
514	557.285,298 393.778,673	515	557.311,336 393.814,19	44.03 9	515	557.311,336 393.814,19	516	557.328,047 393.835,88	27.38 1	516	557.328,047 393.835,88	517	557.314,206 393.874,395	40.92 7
517	557.314,206 393.874,395	518	557.303,407 393.880,077	12.20 3	518	557.303,407 393.880,077	519	557.307,966 393.895,223	15.81 7	519	557.307,966 393.895,223	520	557.318,489 393.898,512	11.02 5
520	557.318,489 393.898,512	521	557.326,038 393.905,153	10.05 4	521	557.326,038 393.905,153	522	557.333,438 393.922,757	19.09 6	522	557.333,438 393.922,757	523	557.332,683 393.938,386	15.64 7
523	557.332,683 393.938,386	524	557.346,822 393.951,334	19.17 2	524	557.346,822 393.951,334	525	557.355,032 393.959,481	11.56 6	525	557.355,032 393.959,481	526	557.366,602 393.970,213	15.78 1
526	557.366,602 393.970,213	527	557.372,679 393.975,562	8.096	527	557.372,679 393.975,562	528	557.375,22 393.985,905	10.65 1	528	557.375,22 393.985,905	529	557.377,676 393.988,595	3.643
529	557.377,676 393.988,595	530	557.393,126 393.997,226	17.69 7	530	557.393,126 393.997,226	531	557.406,139 394.000,57	13.43 6	531	557.406,139 394.000,57	532	557.412,096 394.012,616	13.43 8
532	557.412,096 394.012,616	533	557.443,689 394.024,057	33.60 1	533	557.443,689 394.024,057	534	557.451,941 394.034,834	13.57 3	534	557.451,941 394.034,834	535	557.464,777 394.048,599	18.82 1
535	557.464,777 394.048,599	536	557.475,009 394.060,641	15.80 2	536	557.475,009 394.060,641	537	557.451,557 394.082,013	31.72 9	537	557.451,557 394.082,013	538	557.440,508 394.092,195	15.02 5
538	557.440,508 394.092,195	539	557.423,349 394.116,786	29.98 6	539	557.423,349 394.116,786	540	557.421,159 394.121,302	5.019	540	557.421,159 394.121,302	541	557.413,321 394.133,344	14.36 8
541	557.413,321 394.133,344	542	557.407,675 394.146,609	14.41 7	542	557.407,675 394.146,609	543	557.385,85 394.167,641	30.31	543	557.385,85 394.167,641	544	557.388,099 394.170,565	3.689
544	557.388,099 394.170,565	545	557.394,299 394.174,818	7.519	545	557.394,299 394.174,818	546	557.413,961 394.195,331	28.41 4	546	557.413,961 394.195,331	547	557.422,285 394.203,224	11.47 1
547	557.422,285 394.203,224	548	557.435,012 394.213,43	16.31 4	548	557.435,012 394.213,43	549	557.448,684 394.216,063	13.92 3	549	557.448,684 394.216,063	550	557.476,786 394.194,665	35.32 1
550	557.476,786 394.194,665	551	557.494,172 394.173,529	27.36 8	551	557.494,172 394.173,529	552	557.504,33 394.155,666	20.54 9	552	557.504,33 394.155,666	553	557.515,397 394.144,539	15.69 4
553	557.515,397 394.144,539	554	557.584,093 394.123,939	71.71 8	554	557.584,093 394.123,939	555	557.641,769 394.151,789	64.04 8	555	557.641,769 394.151,789	556	557.642,388 394.155,499	3.761
556	557.642,388 394.155,499	557	557.646,574 394.172,644	17.64 9	557	557.646,574 394.172,644	558	557.675,994 394.177,204	29.77 1	558	557.675,994 394.177,204	559	557.699,22 394.178,033	23.24 1
559	557.699,22 394.178,033	560	557.708,499 394.192,744	17.39 3	560	557.708,499 394.192,744	561	557.725,697 394.200,226	18.75 5	561	557.725,697 394.200,226	562	557.733,071 394.203,434	8.042
562	557.733,071 394.203,434	563	557.769,111 394.205,307	36.08 9	563	557.769,111 394.205,307	564	557.778,754 394.216,156	14.51 5	564	557.778,754 394.216,156	565	557.790,006 394.228,815	16.93 7
565	557.790,006 394.228,815	566	557.826,257 394.235,153	36.80 1	566	557.826,257 394.235,153	567	557.840,695 394.221,999	19.53 2	567	557.840,695 394.221,999	568	557.897,448 394.242,728	60.42
568	557.897,448 394.242,728	569	557.963,033 394.261,26	68.15 3	569	557.963,033 394.261,26	570	557.968,874 394.272,102	12.31 5	570	557.968,874 394.272,102	571	557.975,939 394.282,231	12.35
571	557.975,939 394.282,231	572	557.980,396 394.290,11	9.052	572	557.980,396 394.290,11	573	557.987,647 394.294,136	8.294	573	557.987,647 394.294,136	574	557.997,481 394.291,426	10.20 1
574	557.997,481 394.291,426	575	558.006,938 394.301,332	13.69 5	575	558.006,938 394.301,332	576	558.015,816 394.304,094	9.298	576	558.015,816 394.304,094	577	558.027,705 394.312,902	14.79 6
577	558.027,705 394.312,902	578	558.031,243 394.315,888	4.63	578	558.031,243 394.315,888	579	558.033,142 394.317,491	2.485	579	558.033,142 394.317,491	580	558.036,926 394.320,684	4.951
580	558.036,926 394.320,684	581	558.042,497 394.330,662	11.42 8	581	558.042,497 394.330,662	582	558.059,419 394.349,263	25.14 7	582	558.059,419 394.349,263	583	558.064,559 394.351,078	5.451
583	558.064,559 394.351,078	584	558.078,906 394.361,03	17.46 1	584	558.078,906 394.361,03	585	558.089,484 394.365,984	11.68 1	585	558.089,484 394.365,984	586	558.095,313 394.370,548	7.403
586	558.095,313 394.370,548	587	558.099,841 394.374,093	5.751	587	558.099,841 394.374,093	588	558.119,206 394.387,398	23.49 5	588	558.119,206 394.387,398	589	558.146,446 394.402,683	31.23 5
589	558.146,446 394.402,683	590	558.158,82 394.412,202	15.61 2	590	558.158,82 394.412,202	591	558.166,899 394.415,624	8.774	591	558.166,899 394.415,624	592	558.177,932 394.426,65	15.59 8
592	558.177,932 394.426,65	593	558.194,148 394.438,927	20.33 9	593	558.194,148 394.438,927	594	558.215,085 394.454,778	26.26	594	558.215,085 394.454,778	595	558.228,016 394.463,596	15.65 1
595	558.228,016 394.463,596	596	558.245,367 394.474,628	20.56 1	596	558.245,367 394.474,628	597	558.245,82 394.484,304	9.687	597	558.245,82 394.484,304	598	558.248,692 394.489,342	5.799
598	558.248,692 394.489,342	599	558.261,892 394.512,492	26.64 9	599	558.261,892 394.512,492	600	558.264,323 394.519,762	7.666	600	558.264,323 394.519,762	601	558.264,892 394.533,575	13.82 5
601	558.264,892 394.533,575	602	558.256,957 394.579,348	46.45 6	602	558.256,957 394.579,348	603	558.261,006 394.592,833	14.08	603	558.261,006 394.592,833	604	558.290,21 394.604,08	31.29 5
604	558.290,21 394.604,08	605	558.293,476 394.618,742	15.02 1	605	558.293,476 394.618,742	606	558.307,845 394.638,85	24.71 4	606	558.307,845 394.638,85	607	558.328,094 394.672,298	39.1
607	558.328,094 394.672,298	608	558.347,446 394.711,906	44.08 3	608	558.347,446 394.711,906	609	558.350,211 394.754,182	42.36 6	609	558.350,211 394.754,182	610	558.346,544 394.772,193	18.38 1

Punct început	X / Y	Punct sfârșit	X / Y	Lungime segment	Punct început	X / Y	Punct sfârșit	X / Y	Lungime segment	Punct început	X / Y	Punct sfârșit	X / Y	Lungime segment
610	558.346,544 394.772,193	611	558.345,32 394.815,26	43.084	611	558.345,32 394.815,26	612	558.333,149 394.852,889	39.548	612	558.333,149 394.852,889	613	558.325,821 394.846,041	10.03
613	558.325,821 394.846,041	614	558.310,437 394.816,32	33.466	614	558.310,437 394.816,32	615	558.280,061 394.780,522	46.949	615	558.280,061 394.780,522	616	558.262,145 394.783,901	18.232
616	558.262,145 394.783,901	617	558.267,737 394.807,189	23.95	617	558.267,737 394.807,189	618	558.284,459 394.847,381	43.532	618	558.284,459 394.847,381	619	558.290,149 394.861,056	14.812
619	558.290,149 394.861,056	620	558.290,309 394.863,856	2.805	620	558.290,309 394.863,856	621	558.291,381 394.882,645	18.82	621	558.291,381 394.882,645	622	558.296,163 394.894,229	12.532
622	558.296,163 394.894,229	623	558.279,499 394.915,206	26.79	623	558.279,499 394.915,206	624	558.260,75 394.914,581	18.759	624	558.260,75 394.914,581	625	558.245,113 394.912,743	15.745
625	558.245,113 394.912,743	626	558.230,528 394.906,224	15.976	626	558.230,528 394.906,224	627	558.168,125 394.887,564	65.133	627	558.168,125 394.887,564	628	558.166,013 394.889,485	2.855
628	558.166,013 394.889,485	629	558.155,19 394.899,329	14.63	629	558.155,19 394.899,329	630	558.160,625 394.903,656	6.947	630	558.160,625 394.903,656	631	558.169,865 394.907,195	9.895
631	558.169,865 394.907,195	632	558.179,32 394.912,041	10.625	632	558.179,32 394.912,041	633	558.187,077 394.916,039	8.727	633	558.187,077 394.916,039	634	558.206,349 394.925,731	21.572
634	558.206,349 394.925,731	635	558.200,629 394.927,644	6.031	635	558.200,629 394.927,644	636	558.171,313 394.926,25	29.349	636	558.171,313 394.926,25	637	558.156,7 394.928,112	14.731
637	558.156,7 394.928,112	638	558.178,673 394.944,652	27.502	638	558.178,673 394.944,652	639	558.190,555 394.950,556	13.268	639	558.190,555 394.950,556	640	558.206,898 394.962,509	20.248
640	558.206,898 394.962,509	641	558.217,743 394.975,701	17.078	641	558.217,743 394.975,701	642	558.221,96 394.988,255	13.243	642	558.221,96 394.988,255	643	558.222,567 394.998,621	10.384
643	558.222,567 394.998,621	644	558.222,535 394.998,766	0.148	644	558.222,535 394.998,766	645	558.219,908 395.010,795	12.313	645	558.219,908 395.010,795	646	558.218,289 395.018,208	7.588
646	558.218,289 395.018,208	647	558.215,465 395.023,048	5.604	647	558.215,465 395.023,048	648	558.209,643 395.033,029	11.555	648	558.209,643 395.033,029	649	558.203,781 395.043,079	11.635
649	558.203,781 395.043,079	650	558.198,994 395.051,285	9.5	650	558.198,994 395.051,285	651	558.193,366 395.060,932	11.169	651	558.193,366 395.060,932	652	558.191,389 395.061,988	2.241
652	558.191,389 395.061,988	653	558.175,293 395.070,585	18.248	653	558.175,293 395.070,585	654	558.164,933 395.076,161	11.765	654	558.164,933 395.076,161	655	558.150,038 395.090,04	20.359
655	558.150,038 395.090,04	656	558.142,611 395.101,938	14.026	656	558.142,611 395.101,938	657	558.139,953 395.106,196	5.02	657	558.139,953 395.106,196	658	558.138,81 395.107,845	2.006
658	558.138,81 395.107,845	659	558.131,942 395.117,752	12.055	659	558.131,942 395.117,752	660	558.132,575 395.119,016	1.414	660	558.132,575 395.119,016	661	558.142,688 395.139,219	22.593
661	558.142,688 395.139,219	662	558.143,04 395.143,25	4.046	662	558.143,04 395.143,25	663	558.144,259 395.157,193	13.996	663	558.144,259 395.157,193	664	558.144,414 395.158,967	1.781
664	558.144,414 395.158,967	665	558.141,131 395.170,491	11.983	665	558.141,131 395.170,491	666	558.136,971 395.185,092	15.182	666	558.136,971 395.185,092	667	558.134,067 395.195,286	10.6
667	558.134,067 395.195,286	668	558.133,189 395.198,367	3.204	668	558.133,189 395.198,367	669	558.127,767 395.201,753	6.392	669	558.127,767 395.201,753	670	558.126,488 395.204,244	2.8
670	558.126,488 395.204,244	671	558.126,326 395.204,56	0.355	671	558.126,326 395.204,56	672	558.115,816 395.204,197	10.516	672	558.115,816 395.204,197	673	558.107,138 395.202,869	8.779
673	558.107,138 395.202,869	674	558.084,331 395.203,203	22.809	674	558.084,331 395.203,203	675	558.080,03 395.203,266	4.301	675	558.080,03 395.203,266	676	558.075,409 395.206,611	5.705
676	558.075,409 395.206,611	677	558.069,736 395.210,718	7.004	677	558.069,736 395.210,718	678	558.065,066 395.213,261	5.317	678	558.065,066 395.213,261	679	558.052,93 395.217,782	12.951
679	558.052,93 395.217,782	680	558.041,035 395.221,635	12.503	680	558.041,035 395.221,635	681	558.041,821 395.225,376	3.823	681	558.041,821 395.225,376	682	558.045,408 395.242,451	17.448
682	558.045,408 395.242,451	683	558.046,212 395.246,275	3.908	683	558.046,212 395.246,275	684	558.046,785 395.257,881	11.62	684	558.046,785 395.257,881	685	558.047,321 395.268,719	10.851
685	558.047,321 395.268,719	686	558.045,653 395.273,008	4.602	686	558.045,653 395.273,008	687	558.042,833 395.280,257	7.778	687	558.042,833 395.280,257	688	558.040,378 395.284,368	4.788
688	558.040,378 395.284,368	689	558.035,382 395.292,733	9.743	689	558.035,382 395.292,733	690	558.031,74 395.298,832	7.104	690	558.031,74 395.298,832	691	558.031,59 395.299,048	0.263
691	558.031,59 395.299,048	692	558.025,147 395.308,354	11.319	692	558.025,147 395.308,354	693	558.021,719 395.313,304	6.021	693	558.021,719 395.313,304	694	558.010,577 395.311,756	11.249
694	558.010,577 395.311,756	695	557.999,389 395.310,201	11.296	695	557.999,389 395.310,201	696	557.970,6 395.307,774	28.891	696	557.970,6 395.307,774	697	557.961,703 395.294,168	16.257
697	557.961,703 395.294,168	698	557.959,514 395.287,048	7.449	698	557.959,514 395.287,048	699	557.934,689 395.262,889	34.64	699	557.934,689 395.262,889	700	557.911,418 395.263,371	23.276
700	557.911,418 395.263,371	701	557.897,733 395.271,213	15.773	701	557.897,733 395.271,213	702	557.870,594 395.284,168	30.073	702	557.870,594 395.284,168	703	557.868,579 395.291,919	8.009
703	557.868,579 395.291,919	704	557.874,074 395.317,276	25.946	704	557.874,074 395.317,276	705	557.875,651 395.328,554	11.388	705	557.875,651 395.328,554	706	557.876,487 395.334,537	6.041
706	557.876,487 395.334,537	707	557.874,117 395.339,483	5.485	707	557.874,117 395.339,483	708	557.870,821 395.346,362	7.628	708	557.870,821 395.346,362	709	557.861,282 395.357,24	14.468

Punct început	X / Y	Punct sfârșit	X / Y	Lungime segment	Punct început	X / Y	Punct sfârșit	X / Y	Lungime segment	Punct început	X / Y	Punct sfârșit	X / Y	Lungime segment
709	557.861,282 395.357,24	710	557.854,291 395.370,489	14.98	710	557.854,291 395.370,489	711	557.838,202 395.409,818	42.49 3	711	557.838,202 395.409,818	712	557.828,795 395.415,868	11.18 5
712	557.828,795 395.415,868	713	557.826,586 395.425,005	9.4	713	557.826,586 395.425,005	714	557.828,305 395.435,606	10.73 9	714	557.828,305 395.435,606	715	557.832,342 395.450,303	15.24 1
715	557.832,342 395.450,303	716	557.827,672 395.455,538	7.015	716	557.827,672 395.455,538	717	557.820,923 395.463,104	10.13 9	717	557.820,923 395.463,104	718	557.809,563 395.468,938	12.77
718	557.809,563 395.468,938	719	557.805,396 395.469,759	4.247	719	557.805,396 395.469,759	720	557.793,462 395.468,137	12.04 4	720	557.793,462 395.468,137	721	557.774,136 395.483,531	24.70 8
721	557.774,136 395.483,531	722	557.753,125 395.493,695	23.34	722	557.753,125 395.493,695	723	557.738,25 395.506,875	19.87 4	723	557.738,25 395.506,875	724	557.734,438 395.511,344	5.874
724	557.734,438 395.511,344	725	557.714,383 395.529,676	27.17 1	725	557.714,383 395.529,676	726	557.695,331 395.519,384	21.65 4	726	557.695,331 395.519,384	727	557.688,0 395.516,156	8.01
727	557.688,0 395.516,156	728	557.657,938 395.503,969	32.43 8	728	557.657,938 395.503,969	729	557.649,04 395.500,397	9.588	729	557.649,04 395.500,397	730	557.642,793 395.504,812	7.65
730	557.642,793 395.504,812	731	557.642,077 395.505,86	1.269	731	557.642,077 395.505,86	732	557.636,068 395.514,661	10.65 7	732	557.636,068 395.514,661	733	557.635,688 395.524,594	9.94
733	557.635,688 395.524,594	734	557.637,582 395.553,326	28.79 4	734	557.637,582 395.553,326	735	557.626,5 395.575,033	24.37 2	735	557.626,5 395.575,033	736	557.621,144 395.579,01	6.671
736	557.621,144 395.579,01	737	557.598,856 395.595,559	27.76	737	557.598,856 395.595,559	738	557.582,547 395.585,017	19.42	738	557.582,547 395.585,017	739	557.565,818 395.580,207	17.40 7
739	557.565,818 395.580,207	740	557.555,633 395.576,975	10.68 6	740	557.555,633 395.576,975	741	557.521,539 395.567,145	35.48 3	741	557.521,539 395.567,145	742	557.512,426 395.582,201	17.59 9
742	557.512,426 395.582,201	743	557.549,753 395.614,207	49.17	743	557.549,753 395.614,207	744	557.550,669 395.653,883	39.68 7	744	557.550,669 395.653,883	745	557.545,627 395.667,9	14.89 6
745	557.545,627 395.667,9	746	557.510,474 395.707,781	53.16 2	746	557.510,474 395.707,781	747	557.494,502 395.736,815	33.13 7	747	557.494,502 395.736,815	748	557.473,88 395.790,245	57.27 2
748	557.473,88 395.790,245	749	557.467,477 395.799,006	10.85 1	749	557.467,477 395.799,006	750	557.444,962 395.803,893	23.03 9	750	557.444,962 395.803,893	751	557.427,927 395.805,752	17.13 6
751	557.427,927 395.805,752	752	557.422,617 395.806,331	5.342	752	557.422,617 395.806,331	753	557.416,446 395.803,993	6.599	753	557.416,446 395.803,993	754	557.395,383 395.796,014	22.52 4
754	557.395,383 395.796,014	755	557.379,858 395.786,319	18.30 4	755	557.379,858 395.786,319	756	557.377,5 395.783,281	3.846	756	557.377,5 395.783,281	757	557.369,563 395.781,5	8.134
757	557.369,563 395.781,5	758	557.365,625 395.781,656	3.941	758	557.365,625 395.781,656	759	557.357,563 395.782,625	8.12	759	557.357,563 395.782,625	760	557.346,0 395.780,156	11.82 4
760	557.346,0 395.780,156	761	557.339,125 395.781,5	7.005	761	557.339,125 395.781,5	762	557.329,563 395.781,969	9.573	762	557.329,563 395.781,969	763	557.312,75 395.778,156	17.24
763	557.312,75 395.778,156	764	557.301,063 395.767,469	15.83 7	764	557.301,063 395.767,469	765	557.295,438 395.764,656	6.289	765	557.295,438 395.764,656	766	557.289,0 395.763,5	6.541
766	557.289,0 395.763,5	767	557.281,125 395.763,688	7.877	767	557.281,125 395.763,688	768	557.273,563 395.766,313	8.005	768	557.273,563 395.766,313	769	557.269,605 395.764,517	4.346
769	557.269,605 395.764,517	770	557.248,248 395.756,552	22.79 4	770	557.248,248 395.756,552	771	557.219,397 395.745,264	30.98 1	771	557.219,397 395.745,264	772	557.213,759 395.743,179	6.011
772	557.213,759 395.743,179	773	557.203,072 395.737,188	12.25 2	773	557.203,072 395.737,188	774	557.186,645 395.729,071	18.32 3	774	557.186,645 395.729,071	775	557.167,365 395.740,008	22.16 6
775	557.167,365 395.740,008	776	557.156,39 395.741,966	11.14 8	776	557.156,39 395.741,966	777	557.141,424 395.736,377	15.97 6	777	557.141,424 395.736,377	778	557.124,379 395.741,16	17.70 3
778	557.124,379 395.741,16	779	557.104,274 395.738,995	20.22 1	779	557.104,274 395.738,995	780	557.093,529 395.735,206	11.39 3	780	557.093,529 395.735,206	781	557.078,264 395.727,706	17.00 8
781	557.078,264 395.727,706	782	557.057,712 395.716,821	23.25 7	782	557.057,712 395.716,821	783	557.034,043 395.705,888	26.07 2	783	557.034,043 395.705,888	784	557.027,329 395.702,933	7.336
784	557.027,329 395.702,933	785	556.988,069 395.685,646	42.89 7	785	556.988,069 395.685,646	786	556.966,293 395.692,13	22.72 1	786	556.966,293 395.692,13	787	556.949,776 395.672,227	25.86 4
787	556.949,776 395.672,227	788	556.915,833 395.661,715	35.53 3	788	556.915,833 395.661,715	789	556.916,771 395.654,227	7.547	789	556.916,771 395.654,227	790	556.917,976 395.635,413	18.85 3
790	556.917,976 395.635,413	791	556.893,41 395.625,949	26.32 6	791	556.893,41 395.625,949	792	556.872,896 395.622,675	20.77 4	792	556.872,896 395.622,675	793	556.849,375 395.610,332	26.56 3
793	556.849,375 395.610,332	794	556.838,132 395.603,43	13.19 3	794	556.838,132 395.603,43	795	556.829,268 395.585,787	19.74 5	795	556.829,268 395.585,787	796	556.825,674 395.573,647	12.66 1
796	556.825,674 395.573,647	797	556.823,173 395.565,2	8.81	797	556.823,173 395.565,2	798	556.802,001 395.551,988	24.95 6	798	556.802,001 395.551,988	799	556.779,768 395.533,53	28.89 6
799	556.779,768 395.533,53	800	556.763,068 395.533,812	16.70 2	800	556.763,068 395.533,812	801	556.752,159 395.534,275	10.91 9	801	556.752,159 395.534,275	802	556.746,07 395.520,558	15.00 8
802	556.746,07 395.520,558	803	556.738,761 395.517,477	7.932	803	556.738,761 395.517,477	804	556.735,936 395.524,42	7.496	804	556.735,936 395.524,42	805	556.726,329 395.518,591	11.23 7
805	556.726,329 395.518,591	806	556.722,227 395.502,86	16.25 7	806	556.722,227 395.502,86	807	556.709,194 395.493,721	15.91 8	807	556.709,194 395.493,721	808	556.692,587 395.486,366	18.16 3

Punct început	X / Y	Punct sfârșit	X / Y	Lungime segment	Punct început	X / Y	Punct sfârșit	X / Y	Lungime segment	Punct început	X / Y	Punct sfârșit	X / Y	Lungime segment
808	556.692,587 395.486,366	809	556.679,043 395.484,939	13.619	809	556.679,043 395.484,939	810	556.668,903 395.469,229	18.698	810	556.668,903 395.469,229	811	556.660,697 395.458,885	13.204
811	556.660,697 395.458,885	812	556.632,967 395.447,018	30.163	812	556.632,967 395.447,018	813	556.626,409 395.437,346	11.686	813	556.626,409 395.437,346	814	556.626,909 395.427,062	10.296
814	556.626,909 395.427,062	815	556.621,608 395.418,702	9.899	815	556.621,608 395.418,702	816	556.606,968 395.404,529	20.377	816	556.606,968 395.404,529	817	556.610,376 395.391,071	13.883
817	556.610,376 395.391,071	818	556.605,149 395.377,892	14.178	818	556.605,149 395.377,892	819	556.601,175 395.369,874	8.949	819	556.601,175 395.369,874	820	556.593,026 395.363,498	10.347
820	556.593,026 395.363,498	821	556.588,719 395.354,907	9.61	821	556.588,719 395.354,907	822	556.588,114 395.346,143	8.785	822	556.588,114 395.346,143	823	556.569,675 395.342,06	18.886
823	556.569,675 395.342,06	824	556.547,79 395.328,404	25.796	824	556.547,79 395.328,404	825	556.536,336 395.316,702	16.375	825	556.536,336 395.316,702	826	556.515,956 395.280,569	41.484
826	556.515,956 395.280,569	827	556.514,885 395.273,095	7.55	827	556.514,885 395.273,095	828	556.516,246 395.266,977	6.268	828	556.516,246 395.266,977	829	556.518,719 395.260,492	6.941
829	556.518,719 395.260,492	830	556.518,369 395.242,336	18.159	830	556.518,369 395.242,336	831	556.508,082 395.232,525	14.215	831	556.508,082 395.232,525	832	556.487,414 395.213,868	27.843
832	556.487,414 395.213,868	833	556.495,004 395.206,341	10.689	833	556.495,004 395.206,341	834	556.497,936 395.197,373	9.435	834	556.497,936 395.197,373	835	556.500,488 395.189,331	8.437
835	556.500,488 395.189,331	836	556.504,745 395.181,656	8.777	836	556.504,745 395.181,656	837	556.501,938 395.172,254	9.812	837	556.501,938 395.172,254	838	556.500,759 395.169,866	2.663
838	556.500,759 395.169,866	839	556.496,01 395.160,243	10.731	839	556.496,01 395.160,243	840	556.494,271 395.155,616	4.943	840	556.494,271 395.155,616	841	556.491,953 395.149,447	6.59
841	556.491,953 395.149,447	842	556.491,543 395.148,358	1.164	842	556.491,543 395.148,358	843	556.490,816 395.147,519	1.11	843	556.490,816 395.147,519	844	556.482,975 395.135,436	14.404
844	556.482,975 395.135,436	845	556.479,745 395.126,313	9.678	845	556.479,745 395.126,313	846	556.469,922 395.107,042	21.63	846	556.469,922 395.107,042	847	556.465,591 395.106,933	4.332
847	556.465,591 395.106,933	848	556.456,177 395.120,646	16.633	848	556.456,177 395.120,646	849	556.447,948 395.126,57	10.14	849	556.447,948 395.126,57	850	556.437,439 395.073,956	53.653
850	556.437,439 395.073,956	851	556.444,998 395.071,686	7.892	851	556.444,998 395.071,686	852	556.455,854 395.078,148	12.634	852	556.455,854 395.078,148	853	556.459,819 395.069,565	9.455
853	556.459,819 395.069,565	854	556.452,37 395.046,145	24.576	854	556.452,37 395.046,145	855	556.445,821 395.033,442	14.292	855	556.445,821 395.033,442	856	556.436,633 395.021,43	15.123
856	556.436,633 395.021,43	857	556.438,327 395.010,059	11.496	857	556.438,327 395.010,059	858	556.446,612 395.003,213	10.748	858	556.446,612 395.003,213	859	556.455,402 394.998,442	10.001
859	556.455,402 394.998,442	860	556.465,433 394.992,455	11.682	860	556.465,433 394.992,455	861	556.465,068 394.986,951	5.516	861	556.465,068 394.986,951	862	556.455,116 394.987,168	9.954
862	556.455,116 394.987,168	863	556.453,415 394.987,083	1.703	863	556.453,415 394.987,083	864	556.444,833 394.986,653	8.593	864	556.444,833 394.986,653	865	556.437,42 394.976,051	12.937
865	556.437,42 394.976,051	866	556.424,216 394.972,425	13.693	866	556.424,216 394.972,425	867	556.412,609 394.977,271	12.578	867	556.412,609 394.977,271	868	556.395,357 394.950,718	31.665
868	556.395,357 394.950,718	869	556.400,834 394.942,522	9.858	869	556.400,834 394.942,522	870	556.408,587 394.936,634	9.735	870	556.408,587 394.936,634	871	556.410,995 394.919,14	17.659
871	556.410,995 394.919,14	872	556.408,307 394.909,044	10.448	872	556.408,307 394.909,044	873	556.411,877 394.896,012	13.512	873	556.411,877 394.896,012	874	556.398,309 394.885,649	17.073
874	556.398,309 394.885,649	875	556.376,715 394.877,397	23.117	875	556.376,715 394.877,397	876	556.393,336 394.843,071	38.138	876	556.393,336 394.843,071	877	556.381,368 394.833,382	15.398
877	556.381,368 394.833,382	878	556.367,312 394.835,79	14.261	878	556.367,312 394.835,79	879	556.361,868 394.831,116	7.175	879	556.361,868 394.831,116	880	556.357,381 394.824,561	7.944
880	556.357,381 394.824,561	881	556.352,677 394.815,696	10.036	881	556.352,677 394.815,696	882	556.357,146 394.803,333	13.146	882	556.357,146 394.803,333	883	556.355,807 394.791,227	12.18
883	556.355,807 394.791,227	884	556.336,496 394.788,81	19.462	884	556.336,496 394.788,81	885	556.328,856 394.782,236	10.079	885	556.328,856 394.782,236	886	556.316,623 394.770,572	16.903
886	556.316,623 394.770,572	887	556.303,613 394.759,299	17.215	887	556.303,613 394.759,299	888	556.288,695 394.754,875	15.56	888	556.288,695 394.754,875	889	556.286,038 394.749,677	5.838
889	556.286,038 394.749,677	890	556.285,804 394.740,79	8.89	890	556.285,804 394.740,79	891	556.280,237 394.731,66	10.693	891	556.280,237 394.731,66	892	556.271,89 394.728,538	8.912
892	556.271,89 394.728,538	893	556.266,757 394.725,362	6.036	893	556.266,757 394.725,362	894	556.258,404 394.703,296	23.594	894	556.258,404 394.703,296	895	556.258,451 394.696,284	7.012
895	556.258,451 394.696,284	896	556.257,948 394.692,655	3.664	896	556.257,948 394.692,655	897	556.248,679 394.681,354	14.616	897	556.248,679 394.681,354	898	556.241,082 394.673,39	11.006
898	556.241,082 394.673,39	899	556.237,036 394.666,752	7.774	899	556.237,036 394.666,752	900	556.215,329 394.653,681	25.339	900	556.215,329 394.653,681	901	556.209,62 394.647,333	8.538
901	556.209,62 394.647,333	902	556.198,978 394.648,992	10.771	902	556.198,978 394.648,992	903	556.186,948 394.654,06	13.054	903	556.186,948 394.654,06	904	556.162,98 394.619,335	42.193
904	556.162,98 394.619,335	905	556.174,053 394.617,538	11.218	905	556.174,053 394.617,538	906	556.194,028 394.614,61	20.188	906	556.194,028 394.614,61	907	556.210,431 394.610,351	16.947

Punct început	X / Y	Punct sfârșit	X / Y	Lungime segment	Punct început	X / Y	Punct sfârșit	X / Y	Lungime segment	Punct început	X / Y	Punct sfârșit	X / Y	Lungime segment
907	556.210,431 394.610,351	908	556.219,315 394.604,279	10.761	908	556.219,315 394.604,279	909	556.208,918 394.590,138	17.552	909	556.208,918 394.590,138	910	556.190,136 394.585,653	19.31
910	556.190,136 394.585,653	911	556.178,564 394.587,277	11.685	911	556.178,564 394.587,277	912	556.171,954 394.576,209	12.892	912	556.171,954 394.576,209	913	556.159,133 394.544,709	34.009
913	556.159,133 394.544,709	914	556.158,344 394.542,745	2.117	914	556.158,344 394.542,745	915	556.153,081 394.524,901	18.604	915	556.153,081 394.524,901	916	556.152,743 394.524,111	0.859
916	556.152,743 394.524,111	917	556.144,454 394.504,74	21.07	917	556.144,454 394.504,74	918	556.137,706 394.487,227	18.768	918	556.137,706 394.487,227	919	556.136,84 394.484,981	2.407
919	556.136,84 394.484,981	920	556.133,166 394.467,003	18.35	920	556.133,166 394.467,003	921	556.132,433 394.463,419	3.658	921	556.132,433 394.463,419	922	556.127,704 394.444,718	19.29
922	556.127,704 394.444,718	923	556.122,346 394.429,291	16.331	923	556.122,346 394.429,291	924	556.120,344 394.426,746	3.238	924	556.120,344 394.426,746	925	556.108,39 394.411,555	19.33
925	556.108,39 394.411,555	926	556.100,178 394.397,134	16.595	926	556.100,178 394.397,134	927	556.090,211 394.382,906	17.372	927	556.090,211 394.382,906	928	556.089,283 394.376,747	6.228
928	556.089,283 394.376,747	929	556.087,709 394.366,296	10.569	929	556.087,709 394.366,296	930	556.084,214 394.352,421	14.308	930	556.084,214 394.352,421	931	556.082,205 394.347,669	5.159
931	556.082,205 394.347,669	932	556.078,086 394.340,684	8.109	932	556.078,086 394.340,684	933	556.070,947 394.328,576	14.056	933	556.070,947 394.328,576	934	556.064,057 394.315,749	14.56
934	556.064,057 394.315,749	935	556.059,463 394.306,85	10.014	935	556.059,463 394.306,85	936	556.052,031 394.292,453	16.203	936	556.052,031 394.292,453	937	556.045,938 394.278,859	14.897
937	556.045,938 394.278,859	938	556.038,134 394.265,692	15.306	938	556.038,134 394.265,692	939	556.031,753 394.257,12	10.686	939	556.031,753 394.257,12	940	556.027,688 394.251,658	6.809
940	556.027,688 394.251,658	941	556.016,991 394.235,933	19.018	941	556.016,991 394.235,933	942	556.014,254 394.228,304	8.105	942	556.014,254 394.228,304	943	556.009,429 394.214,856	14.287
943	556.009,429 394.214,856	944	556.013,505 394.199,698	15.696	944	556.013,505 394.199,698	945	556.017,032 394.197,573	4.118	945	556.017,032 394.197,573	946	556.014,26 394.188,712	9.284
946	556.014,26 394.188,712	947	555.998,989 394.183,637	16.092	947	555.998,989 394.183,637	948	555.992,437 394.180,054	7.468	948	555.992,437 394.180,054	949	555.987,279 394.166,236	14.749
949	555.987,279 394.166,236	950	555.981,343 394.155,338	12.41	950	555.981,343 394.155,338	951	555.974,075 394.138,193	18.622	951	555.974,075 394.138,193	952	555.974,59 394.126,809	11.396
952	555.974,59 394.126,809	953	555.972,394 394.112,181	14.792	953	555.972,394 394.112,181	954	555.966,431 394.102,896	11.035	954	555.966,431 394.102,896	955	555.955,317 394.067,901	36.717
955	555.955,317 394.067,901	956	555.972,782 394.055,926	21.176	956	555.972,782 394.055,926	957	555.971,657 394.040,55	15.417	957	555.971,657 394.040,55	958	555.961,42 394.041,756	10.308
958	555.961,42 394.041,756	959	555.947,745 394.025,846	20.979	959	555.947,745 394.025,846	960	555.943,676 394.016,188	10.48	960	555.943,676 394.016,188	961	555.944,897 394.013,638	2.827
961	555.944,897 394.013,638	962	555.942,557 394.003,061	10.833	962	555.942,557 394.003,061	963	555.925,823 393.982,643	26.399	963	555.925,823 393.982,643	964	555.913,334 393.963,729	22.665
964	555.913,334 393.963,729	965	555.902,971 393.941,904	24.16	965	555.902,971 393.941,904	966	555.894,748 393.912,449	30.582	966	555.894,748 393.912,449	967	555.890,744 393.891,79	21.043
967	555.890,744 393.891,79	968	555.900,717 393.863,63	29.874	968	555.900,717 393.863,63	969	555.904,471 393.854,575	9.802	969	555.904,471 393.854,575	970	555.913,209 393.839,263	17.63
970	555.913,209 393.839,263	971	555.923,403 393.826,294	16.496	971	555.923,403 393.826,294	972	555.933,912 393.806,53	22.384	972	555.933,912 393.806,53	973	555.957,273 393.789,951	28.646
973	555.957,273 393.789,951	974	555.984,239 393.779,745	28.833	974	555.984,239 393.779,745	975	555.979,568 393.777,236	5.303	975	555.979,568 393.777,236	976	555.967,221 393.770,603	14.016
976	555.967,221 393.770,603	977	555.949,13 393.764,326	19.149	977	555.949,13 393.764,326	978	555.932,79 393.756,536	18.102	978	555.932,79 393.756,536	979	555.926,313 393.755,982	6.501
979	555.926,313 393.755,982	980	555.914,7 393.754,988	11.655	980	555.914,7 393.754,988	981	555.903,558 393.754,222	11.168	981	555.903,558 393.754,222	982	555.892,904 393.740,912	17.049
982	555.892,904 393.740,912	983	555.886,104 393.727,735	14.828	983	555.886,104 393.727,735	984	555.868,198 393.681,748	49.35	984	555.868,198 393.681,748	985	555.868,091 393.679,566	2.185
985	555.868,091 393.679,566	986	555.870,446 393.673,164	6.821	986	555.870,446 393.673,164	987	555.879,631 393.660,556	15.599	987	555.879,631 393.660,556	988	555.882,641 393.637,466	23.285
988	555.882,641 393.637,466	989	555.882,128 393.619,94	17.534	989	555.882,128 393.619,94	990	555.878,758 393.605,951	14.389	990	555.878,758 393.605,951	991	555.881,003 393.591,185	14.936
991	555.881,003 393.591,185	992	555.888,665 393.577,486	15.696	992	555.888,665 393.577,486	993	555.902,401 393.570,792	15.28	993	555.902,401 393.570,792	994	555.915,963 393.565,574	14.531
994	555.915,963 393.565,574	995	555.935,992 393.556,899	21.827	995	555.935,992 393.556,899	996	555.942,972 393.544,997	13.798	996	555.942,972 393.544,997	997	555.920,15 393.544,646	22.825
997	555.920,15 393.544,646	998	555.910,695 393.538,688	11.176	998	555.910,695 393.538,688	999	555.909,212 393.527,733	11.055	999	555.909,212 393.527,733	1000	555.908,867 393.525,182	2.574
1000	555.908,867 393.525,182	1001	555.908,052 393.506,365	18.835	1001	555.908,052 393.506,365	1002	555.911,326 393.496,491	10.403	1002	555.911,326 393.496,491	1003	555.910,549 393.489,578	6.957
1003	555.910,549 393.489,578	1004	555.906,233 393.478,742	11.664	1004	555.906,233 393.478,742	1005	555.901,613 393.477,863	4.703	1005	555.901,613 393.477,863	1006	555.893,893 393.483,264	9.422

Punct început	X / Y	Punct sfârșit	X / Y	Lungime segment	Punct început	X / Y	Punct sfârșit	X / Y	Lungime segment	Punct început	X / Y	Punct sfârșit	X / Y	Lungime segment
1006	555.893,893 393.483,264	1007	555.881,695 393.490,647	14.258	1007	555.874,616 393.492,897	1008	555.874,616 393.492,897	7.428	1008	555.874,616 393.492,897	1009	555.865,248 393.493,1	9.37
1009	555.865,248 393.493,1	1010	555.857,659 393.490,889	7.905	1010	555.851,825 393.486,611	1011	555.851,825 393.486,611	7.234	1011	555.851,825 393.486,611	1012	555.846,882 393.477,245	10.59
1012	555.846,882 393.477,245	1013	555.841,977 393.464,169	13.966	1013	555.841,977 393.464,169	1014	555.841,824 393.451,922	12.248	1014	555.841,824 393.451,922	1015	555.839,484 393.443,425	8.813
1015	555.839,484 393.443,425	1016	555.834,312 393.437,208	8.087	1016	555.834,312 393.437,208	1017	555.830,891 393.431,917	6.301	1017	555.830,891 393.431,917	1018	555.826,989 393.445,703	14.328
1018	555.826,989 393.445,703	1019	555.825,707 393.457,646	12.012	1019	555.825,707 393.457,646	1020	555.824,117 393.465,989	8.493	1020	555.824,117 393.465,989	1021	555.823,12 393.473,439	7.516
1021	555.823,12 393.473,439	1022	555.823,108 393.486,136	12.697	1022	555.823,108 393.486,136	1023	555.824,009 393.498,531	12.428	1023	555.824,009 393.498,531	1024	555.825,303 393.506,041	7.621
1024	555.825,303 393.506,041	1025	555.827,746 393.514,984	9.271	1025	555.827,746 393.514,984	1026	555.841,231 393.525,251	16.949	1026	555.841,231 393.525,251	1027	555.848,061 393.540,768	16.954
1027	555.848,061 393.540,768	1028	555.850,735 393.552,788	12.314	1028	555.850,735 393.552,788	1029	555.851,234 393.555,032	2.299	1029	555.851,234 393.555,032	1030	555.845,989 393.559,595	6.952
1030	555.845,989 393.559,595	1031	555.841,892 393.571,588	12.673	1031	555.841,892 393.571,588	1032	555.841,74 393.587,712	16.125	1032	555.841,74 393.587,712	1033	555.842,301 393.597,99	10.293
1033	555.842,301 393.597,99	1034	555.844,312 393.609,794	11.974	1034	555.844,312 393.609,794	1035	555.823,154 393.631,227	30.117	1035	555.823,154 393.631,227	1036	555.820,093 393.634,501	4.482
1036	555.820,093 393.634,501	1037	555.826,815 393.652,864	19.555	1037	555.826,815 393.652,864	1038	555.829,698 393.669,368	16.754	1038	555.829,698 393.669,368	1039	555.830,47 393.679,944	10.604
1039	555.830,47 393.679,944	1040	555.829,796 393.690,901	10.978	1040	555.829,796 393.690,901	1041	555.825,431 393.704,656	14.431	1041	555.825,431 393.704,656	1042	555.821,125 393.721,588	17.471
1042	555.821,125 393.721,588	1043	555.819,37 393.737,884	16.39	1043	555.819,37 393.737,884	1044	555.823,142 393.753,279	15.85	1044	555.823,142 393.753,279	1045	555.823,517 393.769,654	16.379
1045	555.823,517 393.769,654	1046	555.824,865 393.781,439	11.862	1046	555.824,865 393.781,439	1047	555.828,583 393.790,883	10.15	1047	555.828,583 393.790,883	1048	555.828,651 393.801,31	10.427
1048	555.828,651 393.801,31	1049	555.828,533 393.812,222	10.913	1049	555.828,533 393.812,222	1050	555.826,84 393.822,137	10.059	1050	555.826,84 393.822,137	1051	555.826,125 393.829,864	7.76
1051	555.826,125 393.829,864	1052	555.827,918 393.847,02	17.249	1052	555.827,918 393.847,02	1053	555.833,969 393.864,924	18.899	1053	555.833,969 393.864,924	1054	555.826,367 393.873,402	11.387
1054	555.826,367 393.873,402	1055	555.781,819 393.889,178	47.259	1055	555.781,819 393.889,178	1056	555.766,097 393.885,941	16.052	1056	555.766,097 393.885,941	1057	555.750,312 393.873,608	20.032
1057	555.750,312 393.873,608	1058	555.728,204 393.857,234	27.511	1058	555.728,204 393.857,234	1059	555.710,15 393.846,561	20.973	1059	555.710,15 393.846,561	1060	555.697,075 393.830,027	21.079
1060	555.697,075 393.830,027	1061	555.678,888 393.811,512	25.953	1061	555.678,888 393.811,512	1062	555.667,343 393.802,672	14.541	1062	555.667,343 393.802,672	1063	555.653,298 393.789,941	18.956
1063	555.653,298 393.789,941	1064	555.657,905 393.804,42	15.194	1064	555.657,905 393.804,42	1065	555.662,81 393.813,438	10.266	1065	555.662,81 393.813,438	1066	555.654,843 393.823,74	13.023
1066	555.654,843 393.823,74	1067	555.652,351 393.826,963	4.074	1067	555.652,351 393.826,963	1068	555.616,092 393.815,362	38.07	1068	555.616,092 393.815,362	1069	555.608,326 393.821,004	9.599
1069	555.608,326 393.821,004	1070	555.623,23 393.830,231	17.529	1070	555.623,23 393.830,231	1071	555.639,066 393.843,308	20.537	1071	555.639,066 393.843,308	1072	555.654,771 393.855,944	20.157
1072	555.654,771 393.855,944	1073	555.667,46 393.865,779	16.054	1073	555.667,46 393.865,779	1074	555.677,54 393.878,817	16.48	1074	555.677,54 393.878,817	1075	555.684,567 393.892,727	15.584
1075	555.684,567 393.892,727	1076	555.691,103 393.907,58	16.227	1076	555.691,103 393.907,58	1077	555.709,946 393.917,186	21.15	1077	555.709,946 393.917,186	1078	555.721,521 393.926,833	15.068
1078	555.721,521 393.926,833	1079	555.721,388 393.937,062	10.23	1079	555.721,388 393.937,062	1080	555.713,923 393.946,165	11.772	1080	555.713,923 393.946,165	1081	555.708,874 393.955,912	10.977
1081	555.708,874 393.955,912	1082	555.694,463 393.963,942	16.497	1082	555.694,463 393.963,942	1083	555.698,139 393.983,81	20.205	1083	555.698,139 393.983,81	1084	555.725,33 393.950,656	42.878
1084	555.725,33 393.950,656	1085	555.735,076 393.939,348	14.928	1085	555.735,076 393.939,348	1086	555.747,426 393.939,762	12.357	1086	555.747,426 393.939,762	1087	555.768,946 393.946,63	22.589
1087	555.768,946 393.946,63	1088	555.793,041 393.951,176	24.52	1088	555.793,041 393.951,176	1089	555.814,442 393.965,198	25.586	1089	555.814,442 393.965,198	1090	555.817,336 393.964,031	3.12
1090	555.817,336 393.964,031	1091	555.824,951 393.978,241	16.122	1091	555.824,951 393.978,241	1092	555.832,508 393.991,559	15.313	1092	555.832,508 393.991,559	1093	555.837,822 394.000,826	10.683
1093	555.837,822 394.000,826	1094	555.852,362 394.020,284	24.29	1094	555.852,362 394.020,284	1095	555.863,51 394.032,694	16.682	1095	555.863,51 394.032,694	1096	555.870,996 394.047,415	16.515
1096	555.870,996 394.047,415	1097	555.880,824 394.078,716	32.808	1097	555.880,824 394.078,716	1098	555.890,428 394.110,911	33.597	1098	555.890,428 394.110,911	1099	555.897,506 394.130,771	21.084
1099	555.897,506 394.130,771	1100	555.906,935 394.155,14	26.13	1100	555.906,935 394.155,14	1101	555.914,921 394.169,754	16.654	1101	555.914,921 394.169,754	1102	555.922,754 394.178,219	11.533
1102	555.922,754 394.178,219	1103	555.929,759 394.186,411	10.779	1103	555.929,759 394.186,411	1104	555.919,154 394.199,112	16.546	1104	555.919,154 394.199,112	1105	555.925,356 394.220,533	22.301

Punct început	X / Y	Punct sfârșit	X / Y	Lungime segment	Punct început	X / Y	Punct sfârșit	X / Y	Lungime segment	Punct început	X / Y	Punct sfârșit	X / Y	Lungime segment
110555.925,356 394.220,533		110555.940,041 394.237,927		22.764	110555.940,041 394.237,927		110555.953,293 394.283,079		47.057	110555.953,293 394.283,079		110555.948,437 394.294,134		12.075
110555.948,437 394.294,134		110555.937,083 394.308,298		18.153	110555.937,083 394.308,298		111555.946,72 394.326,21		20.34	111555.946,72 394.326,21		111555.951,575 394.335,233		10.246
111555.951,575 394.335,233		111555.961,717 394.333,374		10.311	111555.961,717 394.333,374		111555.964,593 394.337,729		5.219	111555.964,593 394.337,729		111555.978,436 394.358,695		25.124
111555.978,436 394.358,695		111555.983,928 394.367,014		9.968	111555.983,928 394.367,014		111555.992,37 394.376,581		12.759	111555.992,37 394.376,581		111556.005,271 394.391,201		19.499
111556.005,271 394.391,201		111556.008,559 394.394,726		4.82	111556.008,559 394.394,726		111556.021,264 394.408,348		18.627	111556.021,264 394.408,348		112556.022,193 394.419,687		11.377
112556.022,193 394.419,687		112556.023,158 394.431,474		11.827	112556.023,158 394.431,474		112556.027,236 394.447,678		16.709	112556.027,236 394.447,678		112556.031,377 394.472,611		25.275
112556.031,377 394.472,611		112556.033,47 394.477,831		5.624	112556.033,47 394.477,831		112556.060,935 394.546,323		73.793	112556.060,935 394.546,323		112556.066,927 394.561,265		16.099
112556.066,927 394.561,265		112556.082,646 394.599,248		41.107	112556.082,646 394.599,248		112556.082,314 394.625,884		26.638	112556.082,314 394.625,884		112556.082,133 394.640,402		14.52
112556.082,133 394.640,402		112556.082,042 394.647,689		7.287	112556.082,042 394.647,689		113556.090,455 394.648,343		8.438	113556.090,455 394.648,343		113556.097,481 394.666,836		19.783
113556.097,481 394.666,836		113556.098,239 394.671,566		4.791	113556.098,239 394.671,566		113556.098,865 394.675,475		3.958	113556.098,865 394.675,475		113556.108,451 394.682,303		11.769
113556.108,451 394.682,303		113556.136,421 394.698,972		32.56	113556.136,421 394.698,972		113556.139,427 394.700,763		3.5	113556.139,427 394.700,763		113556.171,986 394.735,442		47.568
113556.171,986 394.735,442		113556.180,559 394.755,846		22.132	113556.180,559 394.755,846		114556.180,873 394.756,593		0.81	114556.180,873 394.756,593		114556.160,83 394.770,629		24.469
114556.160,83 394.770,629		114556.180,022 394.798,344		33.711	114556.180,022 394.798,344		114556.184,927 394.799,545		5.05	114556.184,927 394.799,545		114556.186,664 394.799,97		1.788
114556.186,664 394.799,97		114556.188,639 394.817,997		18.135	114556.188,639 394.817,997		114556.172,951 394.834,284		22.614	114556.172,951 394.834,284		114556.165,337 394.842,431		11.151
114556.165,337 394.842,431		114556.156,379 394.851,045		12.428	114556.156,379 394.851,045		114556.157,848 394.855,18		4.388	114556.157,848 394.855,18		115556.159,253 394.859,137		4.199
115556.159,253 394.859,137		115556.185,132 394.858,348		25.892	115556.185,132 394.858,348		115556.185,792 394.858,328		0.66	115556.185,792 394.858,328		115556.199,21 394.853,562		14.239
115556.199,21 394.853,562		115556.258,169 394.890,558		69.605	115556.258,169 394.890,558		115556.262,296 394.900,338		10.615	115556.262,296 394.900,338		115556.279,964 394.913,293		21.909
115556.279,964 394.913,293		115556.295,056 394.923,35		18.136	115556.295,056 394.923,35		115556.300,455 394.932,469		10.597	115556.300,455 394.932,469		115556.303,99 394.938,441		6.94
115556.303,99 394.938,441		116556.320,441 394.956,952		24.765	116556.320,441 394.956,952		116556.340,001 394.977,16		28.123	116556.340,001 394.977,16		116556.330,616 395.000,025		24.716
116556.330,616 395.000,025		116556.331,272 395.012,12		12.113	116556.331,272 395.012,12		116556.333,438 395.019,844		8.022	116556.333,438 395.019,844		116556.366,481 395.048,25		43.575
116556.366,481 395.048,25		116556.369,709 395.061,244		13.389	116556.369,709 395.061,244		116556.380,145 395.085,458		26.367	116556.380,145 395.085,458		116556.409,137 395.104,954		34.937
116556.409,137 395.104,954		116556.419,984 395.138,292		35.058	116556.419,984 395.138,292		117556.419,37 395.154,173		15.893	117556.419,37 395.154,173		117556.431,095 395.191,122		38.765
117556.431,095 395.191,122		117556.430,748 395.212,623		21.504	117556.430,748 395.212,623		117556.442,057 395.217,926		12.491	117556.442,057 395.217,926		117556.441,29 395.226,898		9.005
117556.441,29 395.226,898		117556.442,073 395.235,749		8.886	117556.442,073 395.235,749		117556.446,964 395.245,233		10.671	117556.446,964 395.245,233		117556.448,834 395.258,014		12.917
117556.448,834 395.258,014		117556.451,103 395.263,938		6.344	117556.451,103 395.263,938		117556.457,815 395.281,458		18.762	117556.457,815 395.281,458		118556.461,37 395.291,736		10.875
118556.461,37 395.291,736		118556.465,04 395.304,3		13.089	118556.465,04 395.304,3		118556.469,38 395.316,905		13.331	118556.469,38 395.316,905		118556.475,512 395.329,38		13.901
118556.475,512 395.329,38		118556.484,446 395.333,722		9.933	118556.484,446 395.333,722		118556.496,55 395.326,024		14.345	118556.496,55 395.326,024		118556.504,662 395.336,709		13.415
118556.504,662 395.336,709		118556.507,274 395.340,149		4.32	118556.507,274 395.340,149		118556.515,167 395.349,079		11.918	118556.515,167 395.349,079		118556.515,802 395.351,179		2.194
118556.515,802 395.351,179		119556.517,617 395.359,94		8.947	119556.517,617 395.359,94		119556.517,219 395.360,906		1.045	119556.517,219 395.360,906		119556.514,938 395.368,373		7.808
119556.514,938 395.368,373		119556.515,856 395.377,67		9.342	119556.515,856 395.377,67		119556.523,992 395.387,554		12.801	119556.523,992 395.387,554		119556.532,913 395.398,987		14.502
119556.532,913 395.398,987		119556.539,758 395.409,559		12.594	119556.539,758 395.409,559		119556.549,801 395.426,012		19.276	119556.549,801 395.426,012		119556.556,91 395.437,806		13.771
119556.556,91 395.437,806		119556.562,686 395.449,037		12.629	119556.562,686 395.449,037		120556.566,775 395.460,596		12.261	120556.566,775 395.460,596		120556.575,506 395.469,472		12.45
120556.575,506 395.469,472		120556.580,842 395.460,182		10.713	120556.580,842 395.460,182		120556.582,543 395.450,919		9.418	120556.582,543 395.450,919		120556.589,898 395.456,398		9.171

Punct început	X / Y	Punct sfârșit	X / Y	Lungime segment	Punct început	X / Y	Punct sfârșit	X / Y	Lungime segment	Punct început	X / Y	Punct sfârșit	X / Y	Lungime segment
1204	556.589,898 395.456,398	1205	556.595,968 395.468,964	13.955	1205	556.595,968 395.479,485	1206	556.595,048 395.479,485	10.561	1206	556.595,048 395.491,386	1207	556.596,619 395.491,386	12.004
1207	556.596,619 395.491,386	1208	556.608,918 395.502,412	16.518	1208	556.608,918 395.513,192	1209	556.619,882 395.513,192	15.376	1209	556.619,882 395.513,192	1210	556.629,892 395.509,288	10.744
1210	556.629,892 395.509,288	1211	556.639,834 395.512,598	10.479	1211	556.639,834 395.514,822	1212	556.646,085 395.514,822	6.635	1212	556.646,085 395.514,822	1213	556.643,149 395.519,184	5.258
1213	556.643,149 395.519,184	1214	556.647,369 395.528,405	10.141	1214	556.647,369 395.528,405	1215	556.655,791 395.535,931	11.295	1215	556.655,791 395.535,931	1216	556.663,958 395.540,207	9.219
1216	556.663,958 395.540,207	1217	556.672,799 395.541,232	8.9	1217	556.672,799 395.541,232	1218	556.683,971 395.540,915	11.176	1218	556.683,971 395.540,915	1219	556.687,613 395.559,284	18.727
1219	556.687,613 395.559,284	1220	556.704,931 395.570,074	20.404	1220	556.704,931 395.570,074	1221	556.717,624 395.569,428	12.709	1221	556.717,624 395.569,428	1222	556.734,021 395.570,566	16.436
1222	556.734,021 395.570,566	1223	556.743,908 395.575,478	11.04	1223	556.743,908 395.575,478	1224	556.744,071 395.593,538	18.061	1224	556.744,071 395.593,538	1225	556.750,607 395.620,155	27.408
1225	556.750,607 395.620,155	1226	556.781,865 395.636,156	35.115	1226	556.781,865 395.639,46	1227	556.785,797 395.639,46	5.136	1227	556.785,797 395.639,46	1228	556.788,964 395.643,693	5.287
1228	556.788,964 395.643,693	1229	556.818,065 395.666,926	37.238	1229	556.818,065 395.666,926	1230	556.837,99 395.671,67	20.482	1230	556.837,99 395.671,67	1231	556.860,656 395.683,135	25.401
1231	556.860,656 395.683,135	1232	556.860,875 395.687,03	3.901	1232	556.860,875 395.687,03	1233	556.876,462 395.706,04	24.583	1233	556.876,462 395.706,04	1234	556.900,783 395.730,196	34.279
1234	556.900,783 395.730,196	1235	556.907,122 395.736,493	8.935	1235	556.907,122 395.736,493	1236	556.935,096 395.754,178	33.095	1236	556.935,096 395.754,178	1237	556.938,243 395.749,543	5.602
1237	556.938,243 395.749,543	1238	556.965,893 395.757,317	28.722	1238	556.965,893 395.757,317	1239	556.968,021 395.769,236	12.107	1239	556.968,021 395.769,236	1240	557.001,145 395.783,512	36.069
1240	557.001,145 395.783,512	1241	556.998,844 395.788,686	5.663	1241	556.998,844 395.788,686	1242	557.012,791 395.798,264	16.919	1242	557.012,791 395.798,264	1243	557.043,07 395.815,327	34.756
1243	557.043,07 395.815,327	1244	557.053,853 395.823,152	13.323	1244	557.053,853 395.823,152	1245	557.067,003 395.827,86	13.967	1245	557.067,003 395.827,86	1246	557.075,137 395.830,035	8.42
1246	557.075,137 395.830,035	1247	557.081,079 395.831,428	6.103	1247	557.081,079 395.831,428	1248	557.089,888 395.832,615	8.889	1248	557.089,888 395.832,615	1249	557.109,27 395.834,414	19.466
1249	557.109,27 395.834,414	1250	557.119,897 395.835,933	10.735	1250	557.119,897 395.835,933	1251	557.131,465 395.837,978	11.747	1251	557.131,465 395.837,978	1252	557.141,613 395.843,063	11.351
1252	557.141,613 395.843,063	1253	557.144,337 395.844,428	3.047	1253	557.144,337 395.844,428	1254	557.151,239 395.844,896	6.918	1254	557.151,239 395.844,896	1255	557.154,623 395.844,612	3.396
1255	557.154,623 395.844,612	1256	557.159,233 395.844,226	4.626	1256	557.159,233 395.844,226	1257	557.168,588 395.850,01	10.999	1257	557.168,588 395.850,01	1258	557.173,427 395.850,439	4.858
1258	557.173,427 395.850,439	1259	557.185,214 395.851,757	11.86	1259	557.185,214 395.851,757	1260	557.195,698 395.859,425	12.989	1260	557.195,698 395.859,425	1261	557.196,274 395.859,846	0.713
1262	557.196,274 395.859,846	1263	557.205,399 395.859,569	9.129	1263	557.205,399 395.859,569	1264	557.223,79 395.860,223	18.403	1264	557.223,79 395.860,223	1265	557.228,687 395.858,372	5.235
1266	557.228,687 395.858,372	1267	557.231,217 395.859,159	2.65	1267	557.231,217 395.859,159	1268	557.241,259 395.862,282	10.516	1268	557.241,259 395.862,282	1269	557.245,519 395.863,244	4.367
1269	557.245,519 395.863,244	1270	557.259,331 395.866,363	14.16	1270	557.259,331 395.866,363	1271	557.267,915 395.868,302	8.8	1271	557.267,915 395.868,302	1272	557.273,39 395.869,652	5.639
1273	557.273,39 395.869,652	1274	557.281,187 395.872,332	8.245	1274	557.281,187 395.872,332	1275	557.286,879 395.875,208	6.377	1275	557.286,879 395.875,208	1276	557.289,241 395.876,401	2.646
1277	557.289,241 395.876,401	1278	557.290,505 395.874,042	2.676	1278	557.290,505 395.874,042	1279	557.294,02 395.878,212	5.454	1279	557.294,02 395.878,212	1280	557.299,118 395.882,733	6.814
1281	557.299,118 395.882,733	1279	557.306,76 395.887,784	9.16	1279	557.306,76 395.887,784	1280	557.315,026 395.892,118	9.333	1280	557.315,026 395.892,118	1281	557.324,807 395.893,854	9.934
1283	557.324,807 395.893,854	1280	557.331,781 395.895,344	7.131	1280	557.331,781 395.895,344	1281	557.340,0 395.898,953	8.976	1281	557.340,0 395.898,953	1282	557.348,989 395.906,645	11.831
1285	557.348,989 395.906,645	1283	557.355,262 395.911,703	8.058	1283	557.355,262 395.911,703	1284	557.357,499 395.912,691	2.445	1284	557.357,499 395.912,691	1285	557.361,659 395.914,529	4.548
1287	557.361,659 395.914,529	1286	557.353,257 395.945,068	31.674	1286	557.353,257 395.945,068	1287	557.353,463 395.953,867	8.801	1287	557.353,463 395.953,867	1288	557.348,385 395.968,902	15.869
1289	557.348,385 395.968,902	1288	557.344,156 395.985,272	16.907	1288	557.344,156 395.985,272	1289	557.339,945 395.996,006	11.53	1289	557.339,945 395.996,006	1290	557.310,536 396.025,257	41.479
1291	557.310,536 396.025,257	1289	557.286,817 396.040,109	27.985	1289	557.286,817 396.040,109	1290	557.272,728 396.048,93	16.622	1290	557.272,728 396.048,93	1291	557.246,977 396.066,832	31.362
1293	557.246,977 396.066,832	1290	557.204,907 396.075,742	43.003	1290	557.204,907 396.075,742	1291	557.194,844 396.069,474	11.855	1291	557.194,844 396.069,474	1292	557.173,989 396.061,026	22.501
1295	557.173,989 396.061,026	1291	557.160,214 396.058,97	13.928	1291	557.160,214 396.058,97	1292	557.148,303 396.079,255	23.523	1292	557.148,303 396.079,255	1293	557.142,116 396.099,937	21.588
1300	557.142,116 396.099,937	1301	557.132,639 396.110,368	14.093	1301	557.132,639 396.110,368	1302	557.138,992 396.119,774	11.35	1302	557.138,992 396.119,774	1303	557.133,343 396.134,864	16.113

Punct început	X / Y	Punct sfârșit	X / Y	Lungime segment	Punct început	X / Y	Punct sfârșit	X / Y	Lungime segment	Punct început	X / Y	Punct sfârșit	X / Y	Lungime segment
1303	557.133,343 396.134,864	1304	557.134,275 396.136,51	1.892	1304	557.134,275 396.136,51	1305	557.125,9 396.144,936	11.88	1305	557.125,9 396.144,936	1306	557.122,087 396.155,356	11.096
1306	557.122,087 396.155,356	1307	557.114,332 396.176,553	22.571	1307	557.114,332 396.176,553	1308	557.112,447 396.181,703	5.484	1308	557.112,447 396.181,703	1309	557.111,071 396.187,385	5.846
1309	557.111,071 396.187,385	1310	557.105,819 396.209,084	22.325	1310	557.105,819 396.209,084	1311	557.102,94 396.220,974	12.234	1311	557.102,94 396.220,974	1312	557.099,25 396.233,278	12.845
1312	557.099,25 396.233,278	1313	557.099,053 396.243,536	10.26	1313	557.099,053 396.243,536	1314	557.098,993 396.246,688	3.153	1314	557.098,993 396.246,688	1315	557.097,071 396.253,143	6.735
1315	557.097,071 396.253,143	1316	557.091,887 396.269,427	17.089	1316	557.091,887 396.269,427	1317	557.088,694 396.277,657	8.828	1317	557.088,694 396.277,657	1318	557.088,6 396.277,901	0.261
1318	557.088,6 396.277,901	1319	557.081,967 396.300,528	23.579	1319	557.081,967 396.300,528	1320	557.076,598 396.318,843	19.085	1320	557.076,598 396.318,843	1321	557.067,348 396.330,03	14.516
1321	557.067,348 396.330,03	1322	557.039,864 396.341,429	29.754	1322	557.039,864 396.341,429	1323	557.035,671 396.347,78	7.61	1323	557.035,671 396.347,78	1324	557.030,337 396.349,7	5.669
1324	557.030,337 396.349,7	1325	557.021,701 396.362,142	15.145	1325	557.021,701 396.362,142	1326	557.014,318 396.371,727	12.099	1326	557.014,318 396.371,727	1327	557.006,492 396.378,123	10.107
1327	557.006,492 396.378,123	1328	557.003,069 396.383,751	6.586	1328	557.003,069 396.383,751	1329	556.998,485 396.391,289	8.823	1329	556.998,485 396.391,289	1330	556.997,539 396.392,844	1.82
1330	556.997,539 396.392,844	1331	556.997,507 396.393,97	1.126	1331	556.997,507 396.393,97	1332	556.995,702 396.396,033	2.741	1332	556.995,702 396.396,033	1333	556.988,455 396.404,317	11.006
1332	556.988,455 396.404,317	1333	556.983,428 396.410,062	7.634	1333	556.983,428 396.410,062	1334	556.968,74 396.426,851	22.308	1334	556.968,74 396.426,851	1335	556.967,123 396.428,699	2.455
1334	556.967,123 396.428,699	1335	556.962,095 396.432,55	6.334	1335	556.962,095 396.432,55	1336	556.954,364 396.439,938	10.693	1336	556.954,364 396.439,938	1337	556.947,888 396.446,126	8.956
1336	556.947,888 396.446,126	1340	556.944,269 396.449,584	5.006	1340	556.944,269 396.449,584	1341	556.935,23 396.457,247	11.85	1341	556.935,23 396.457,247	1342	556.930,882 396.460,933	5.7
1342	556.930,882 396.460,933	1343	556.929,585 396.461,936	1.64	1343	556.929,585 396.461,936	1344	556.929,278 396.462,871	0.985	1344	556.929,278 396.462,871	1345	556.927,209 396.469,174	6.633
1345	556.927,209 396.469,174	1346	556.925,419 396.474,626	5.739	1346	556.925,419 396.474,626	1347	556.925,151 396.476,017	1.416	1347	556.925,151 396.476,017	1348	556.924,127 396.481,318	5.399
1347	556.924,127 396.481,318	1349	556.924,557 396.487,623	6.32	1349	556.924,557 396.487,623	1350	556.925,198 396.490,869	3.308	1350	556.925,198 396.490,869	1351	556.925,396 396.491,874	1.025
1350	556.925,396 396.491,874	1352	556.930,212 396.498,93	8.543	1352	556.930,212 396.498,93	1353	556.932,546 396.506,144	7.582	1353	556.932,546 396.506,144	1354	556.934,016 396.510,688	4.776
1353	556.934,016 396.510,688	1355	556.934,434 396.511,979	1.357	1355	556.934,434 396.511,979	1356	556.935,487 396.515,233	3.42	1356	556.935,487 396.515,233	1357	556.936,092 396.522,182	6.976
1356	556.936,092 396.522,182	1358	556.940,754 396.531,757	10.649	1358	556.940,754 396.531,757	1359	556.940,798 396.532,717	0.962	1359	556.940,798 396.532,717	1360	556.940,925 396.539,249	6.533
1360	556.940,925 396.539,249	1361	556.940,953 396.542,013	2.764	1361	556.940,953 396.542,013	1362	556.941,634 396.546,101	4.145	1362	556.941,634 396.546,101	1363	556.940,777 396.551,795	5.758
1362	556.940,777 396.551,795	1364	556.938,304 396.568,909	17.291	1364	556.938,304 396.568,909	1365	556.937,679 396.573,748	4.88	1365	556.937,679 396.573,748	1366	556.931,743 396.580,368	8.892
1364	556.931,743 396.580,368	1367	556.927,219 396.584,36	6.033	1367	556.927,219 396.584,36	1368	556.926,197 396.584,485	1.03	1368	556.926,197 396.584,485	1369	556.924,099 396.586,028	2.605
1368	556.924,099 396.586,028	1370	556.921,416 396.588,002	3.33	1370	556.921,416 396.588,002	1371	556.917,059 396.590,111	4.841	1371	556.917,059 396.590,111	1372	556.912,312 396.591,8	5.039
1370	556.912,312 396.591,8	1373	556.910,272 396.592,526	2.165	1373	556.910,272 396.592,526	1374	556.908,013 396.592,756	2.271	1374	556.908,013 396.592,756	1375	556.906,846 396.591,963	1.411
1373	556.906,846 396.591,963	1376	556.902,458 396.597,145	6.79	1376	556.902,458 396.597,145	1377	556.901,398 396.598,397	1.64	1377	556.901,398 396.598,397	1378	556.893,897 396.608,766	12.798
1377	556.893,897 396.608,766	1379	556.889,663 396.615,291	7.779	1379	556.889,663 396.615,291	1380	556.889,026 396.615,909	0.888	1380	556.889,026 396.615,909	1381	556.882,152 396.622,578	9.577
1380	556.882,152 396.622,578	1382	556.877,474 396.627,124	6.523	1382	556.877,474 396.627,124	1383	556.868,723 396.635,606	12.186	1383	556.868,723 396.635,606	1384	556.855,316 396.643,732	15.678
1383	556.855,316 396.643,732	1385	556.846,323 396.652,774	12.753	1385	556.846,323 396.652,774	1386	556.823,124 396.668,619	28.094	1386	556.823,124 396.668,619	1387	556.803,333 396.672,306	20.132
1385	556.803,333 396.672,306	1388	556.789,988 396.676,461	13.977	1388	556.789,988 396.676,461	1389	556.778,233 396.669,279	13.775	1389	556.778,233 396.669,279	1390	556.763,046 396.661,26	17.174
1388	556.763,046 396.661,26	1391	556.752,263 396.663,963	11.117	1391	556.752,263 396.663,963	1392	556.745,327 396.675,149	13.162	1392	556.745,327 396.675,149	1393	556.744,657 396.694,405	19.268
1391	556.744,657 396.694,405	1394	556.731,976 396.705,195	16.65	1394	556.731,976 396.705,195	1395	556.715,669 396.714,385	18.718	1395	556.715,669 396.714,385	1396	556.701,342 396.740,607	29.881
1394	556.701,342 396.740,607	1397	556.626,821 396.769,852	80.054	1397	556.626,821 396.769,852	1398	556.615,034 396.767,494	12.021	1398	556.615,034 396.767,494	1399	556.600,281 396.761,237	16.025
1397	556.600,281 396.761,237	1400	556.570,504 396.776,208	33.329	1400	556.570,504 396.776,208	1401	556.548,856 396.775,391	21.663	1401	556.548,856 396.775,391	1402	556.505,192 396.759,551	46.448

Punct început	X / Y	Punct sfârșit	X / Y	Lungime segment	Punct început	X / Y	Punct sfârșit	X / Y	Lungime segment	Punct început	X / Y	Punct sfârșit	X / Y	Lungime segment
140 2	556.505,192 396.759,551	140 3	556.492,073 396.748,359	17.24 4	140 3	556.492,073 396.748,359	140 4	556.467,996 396.742,467	24.78 7	140 4	556.467,996 396.742,467	140 5	556.451,527 396.751,904	18.98 1
140 5	556.451,527 396.751,904	140 6	556.427,149 396.773,766	32.74 5	140 6	556.427,149 396.773,766	140 7	556.405,515 396.768,902	22.17 4	140 8	556.405,515 396.768,902	140 8	556.362,258 396.782,375	45.30 7
140 8	556.362,258 396.782,375	140 9	556.348,529 396.772,867	16.7	140 9	556.348,529 396.772,867	141 0	556.325,468 396.743,243	37.54 2	141 0	556.325,468 396.743,243	141 1	556.321,468 396.721,844	21.77
141 1	556.321,468 396.721,844	141 2	556.324,728 396.700,707	21.38 7	141 2	556.324,728 396.700,707	141 3	556.319,405 396.693,76	8.752	141 3	556.319,405 396.693,76	141 4	556.305,08 396.686,662	15.98 7
141 4	556.305,08 396.686,662	141 5	556.282,419 396.686,477	22.66 2	141 5	556.282,419 396.686,477	141 6	556.252,449 396.659,515	40.31 3	141 6	556.252,449 396.659,515	141 7	556.248,608 396.636,76	23.07 7
141 7	556.248,608 396.636,76	141 8	556.243,233 396.629,126	9.336	141 8	556.243,233 396.629,126	141 9	556.223,075 396.615,395	24.39	141 9	556.223,075 396.615,395	142 0	556.201,91 396.604,052	24.01 3
142 0	556.201,91 396.604,052	142 1	556.174,615 396.581,95	35.12 1	142 1	556.174,615 396.581,95	142 2	556.139,28 396.538,361	56.11 2	142 2	556.139,28 396.538,361	142 3	556.126,965 396.517,561	24.17 2
142 3	556.126,965 396.517,561	142 4	556.106,553 396.495,22	30.26 2	142 4	556.106,553 396.495,22	142 5	556.093,548 396.485,729	16.1	142 5	556.093,548 396.485,729	142 6	556.069,488 396.473,114	27.16 7
142 6	556.069,488 396.473,114	142 7	556.068,366 396.458,455	14.70 2	142 7	556.068,366 396.458,455	142 8	556.067,768 396.448,901	9.573	142 8	556.067,768 396.448,901	142 9	556.063,117 396.379,704	69.35 3
142 9	556.063,117 396.379,704	143 0	556.069,02 396.362,182	18.49	143 0	556.069,02 396.362,182	143 1	556.060,582 396.343,829	20.2	143 1	556.060,582 396.343,829	143 2	556.038,23 396.289,89	58.38 7
143 2	556.038,23 396.289,89	143 3	556.007,053 396.250,29	50.4	143 3	556.007,053 396.250,29	143 4	555.997,324 396.214,178	37.4	143 4	555.997,324 396.214,178	143 5	555.996,962 396.213,469	0.796
143 5	555.996,962 396.213,469	143 6	555.984,48 396.189,067	27.40 9	143 6	555.984,48 396.189,067	143 7	555.945,532 396.130,348	70.46 2	143 7	555.945,532 396.130,348	143 8	555.916,529 396.114,518	33.04 2
143 8	555.916,529 396.114,518	143 9	555.901,155 396.098,117	22.48	143 9	555.901,155 396.098,117	144 0	555.901,007 396.080,681	17.43 7	144 0	555.901,007 396.080,681	144 1	555.889,526 396.055,927	27.28 7
144 1	555.889,526 396.055,927	144 2	555.873,209 396.025,522	34.50 7	144 2	555.873,209 396.025,522	144 3	555.862,901 396.013,278	16.00 5	144 3	555.862,901 396.013,278	144 4	555.856,029 395.998,196	16.57 4
144 4	555.856,029 395.998,196	144 5	555.844,973 395.985,353	16.94 6	144 5	555.844,973 395.985,353	144 6	555.839,067 395.991,046	8.204	144 6	555.839,067 395.991,046	144 7	555.836,607 395.993,417	3.416
144 7	555.836,607 395.993,417	144 8	555.836,705 395.994,308	0.896	144 8	555.836,705 395.994,308	144 9	555.839,744 396.021,789	27.64 9	144 9	555.839,744 396.021,789	145 0	555.860,062 396.054,044	38.12 1
145 0	555.860,062 396.054,044	145 1	555.864,461 396.075,806	22.20 2	145 1	555.864,461 396.075,806	145 2	555.862,508 396.097,573	21.85 4	145 2	555.862,508 396.097,573	145 3	555.873,472 396.118,589	23.70 4
145 3	555.873,472 396.118,589	145 4	555.901,131 396.146,085	39.00 1	145 4	555.901,131 396.146,085	145 5	555.926,043 396.164,949	31.24 8	145 5	555.926,043 396.164,949	145 6	555.942,304 396.183,731	24.84 3
145 6	555.942,304 396.183,731	145 7	555.956,036 396.209,603	29.29	145 7	555.956,036 396.209,603	145 8	555.974,618 396.228,713	26.65 5	145 8	555.974,618 396.228,713	145 9	555.980,878 396.239,468	12.44 4
145 9	555.980,878 396.239,468	146 0	555.999,088 396.289,779	53.50 5	146 0	555.999,088 396.289,779	146 1	556.009,542 396.311,453	24.06 3	146 1	556.009,542 396.311,453	146 2	556.012,35 396.340,028	28.71 3
146 2	556.012,35 396.340,028	146 3	556.018,384 396.364,54	25.24 4	146 3	556.018,384 396.364,54	146 4	556.013,713 396.391,581	27.44 1	146 4	556.013,713 396.391,581	146 5	556.009,731 396.398,527	8.006
146 5	556.009,731 396.398,527	146 6	555.976,2 396.384,307	36.42 2	146 6	555.976,2 396.384,307	146 7	555.935,352 396.376,049	41.67 4	146 7	555.935,352 396.376,049	146 8	555.893,397 396.381,318	42.28 5
146 8	555.893,397 396.381,318	146 9	555.832,221 396.360,626	64.58 1	146 9	555.832,221 396.360,626	147 0	555.814,843 396.360,644	17.37 8	147 0	555.814,843 396.360,644	147 1	555.802,418 396.370,32	15.74 8
147 1	555.802,418 396.370,32	147 2	555.773,275 396.353,531	33.63 3	147 2	555.773,275 396.353,531	147 3	555.731,702 396.360,143	42.09 6	147 3	555.731,702 396.360,143	147 4	555.717,864 396.357,235	14.14
147 4	555.717,864 396.357,235	147 5	555.688,94 396.334,329	36.89 6	147 5	555.688,94 396.334,329	147 6	555.674,492 396.331,214	14.78	147 6	555.674,492 396.331,214	147 7	555.654,233 396.325,708	20.99 4
147 7	555.654,233 396.325,708	147 8	555.634,238 396.290,188	40.76 1	147 8	555.634,238 396.290,188	147 9	555.591,33 396.267,487	48.54 3	147 9	555.591,33 396.267,487	148 0	555.565,19 396.264,631	26.29 6
148 0	555.565,19 396.264,631	148 1	555.542,272 396.262,795	22.99 1	148 1	555.542,272 396.262,795	148 2	555.501,014 396.244,162	45.27	148 2	555.501,014 396.244,162	148 3	555.483,936 396.224,5	26.04 3
148 3	555.483,936 396.224,5	148 4	555.479,151 396.221,288	5.763	148 4	555.479,151 396.221,288	148 5	555.429,148 396.187,721	60.22 5	148 5	555.429,148 396.187,721	148 6	555.353,307 396.149,403	84.97 1
148 6	555.353,307 396.149,403	148 7	555.285,69 396.104,975	80.90 7	148 7	555.285,69 396.104,975	148 8	555.234,46 396.092,268	52.78 2	148 8	555.234,46 396.092,268	148 9	555.221,268 396.079,951	18.04 8
148 9	555.221,268 396.079,951	149 0	555.198,623 396.024,189	60.18 5	149 0	555.198,623 396.024,189	149 1	555.194,099 395.980,854	43.57 1	149 1	555.194,099 395.980,854	149 2	555.190,219 395.968,163	13.27 1
149 2	555.190,219 395.968,163	149 3	555.177,171 395.969,573	13.12 4	149 3	555.177,171 395.969,573	149 4	555.182,108 396.024,917	55.56 4	149 4	555.182,108 396.024,917	149 5	555.183,684 396.093,242	68.34 3
149 5	555.183,684 396.093,242	149 6	555.141,346 396.085,989	42.95 5	149 6	555.141,346 396.085,989	149 7	555.073,931 396.074,27	68.42 6	149 7	555.073,931 396.074,27	149 8	555.022,833 396.050,395	56.40 1
149 8	555.022,833 396.050,395	149 9	554.968,326 396.036,312	56.29 7	149 9	554.968,326 396.036,312	150 0	554.960,61 395.988,692	48.24 1	150 0	554.960,61 395.988,692	150 1	554.939,608 395.949,855	44.15 2

Punct început	X / Y	Punct sfârșit	X / Y	Lungime segment	Punct început	X / Y	Punct sfârșit	X / Y	Lungime segment	Punct început	X / Y	Punct sfârșit	X / Y	Lungime segment
1501	554.939,608 395.949,855	1502	554.936,457 395.873,23	76.69	1502	554.936,457 395.873,23	1503	554.936,755 395.815,762	57.469	1503	554.936,755 395.815,762	1504	554.938,23 395.788,47	27.332
1504	554.938,23 395.788,47	1505	554.942,421 395.740,53	48.123	1505	554.942,421 395.740,53	1506	554.934,728 395.671,138	69.817	1506	554.934,728 395.671,138	1507	554.932,599 395.601,223	69.947
1507	554.932,599 395.601,223	1508	554.931,114 395.555,02	46.227	1508	554.931,114 395.555,02	1509	554.944,578 395.499,174	57.446	1509	554.944,578 395.499,174	1510	554.940,7 395.491,27	8.804
1510	554.940,7 395.491,27	1511	554.941,815 395.473,399	17.906	1511	554.941,815 395.473,399	1512	554.935,672 395.451,99	22.273	1512	554.935,672 395.451,99	1513	554.922,962 395.453,907	12.854
1513	554.922,962 395.453,907	1514	554.913,505 395.454,676	9.488	1514	554.913,505 395.454,676	1515	554.904,17 395.476,66	23.884	1515	554.904,17 395.476,66	1516	554.909,15 395.482,56	7.721
1516	554.909,15 395.482,56	1517	554.881,858 395.495,588	30.242	1517	554.881,858 395.495,588	1518	554.876,42 395.501,615	8.117	1518	554.876,42 395.501,615	1519	554.876,409 395.513,078	11.463
1519	554.876,409 395.513,078	1520	554.885,795 395.534,04	22.967	1520	554.885,795 395.534,04	1521	554.884,875 395.544,859	10.859	1521	554.884,875 395.544,859	1522	554.876,495 395.550,687	10.207
1522	554.876,495 395.550,687	1523	554.869,829 395.565,394	16.147	1523	554.869,829 395.565,394	1524	554.875,6 395.590,9	26.151	1524	554.875,6 395.590,9	1525	554.868,397 395.610,666	21.038
1525	554.868,397 395.610,666	1526	554.874,754 395.660,1	49.841	1526	554.874,754 395.660,1	1527	554.872,554 395.685,509	25.504	1527	554.872,554 395.685,509	1528	554.871,17 395.712,401	26.928
1528	554.871,17 395.712,401	1529	554.855,415 395.742,155	33.668	1529	554.855,415 395.742,155	1530	554.841,246 395.764,891	26.79	1530	554.841,246 395.764,891	1531	554.823,509 395.786,053	27.612
1531	554.823,509 395.786,053	1	554.817,851 395.786,188	5.66										

\*\* Lungimile segmentelor sunt determinate în planul de proiecție Stereo 70 și sunt rotunjite la 1 milimetru.

\*\*\* Distanța dintre puncte este formată din segmente cumulate ce sunt mai mici decât valoarea 1 milimetru.