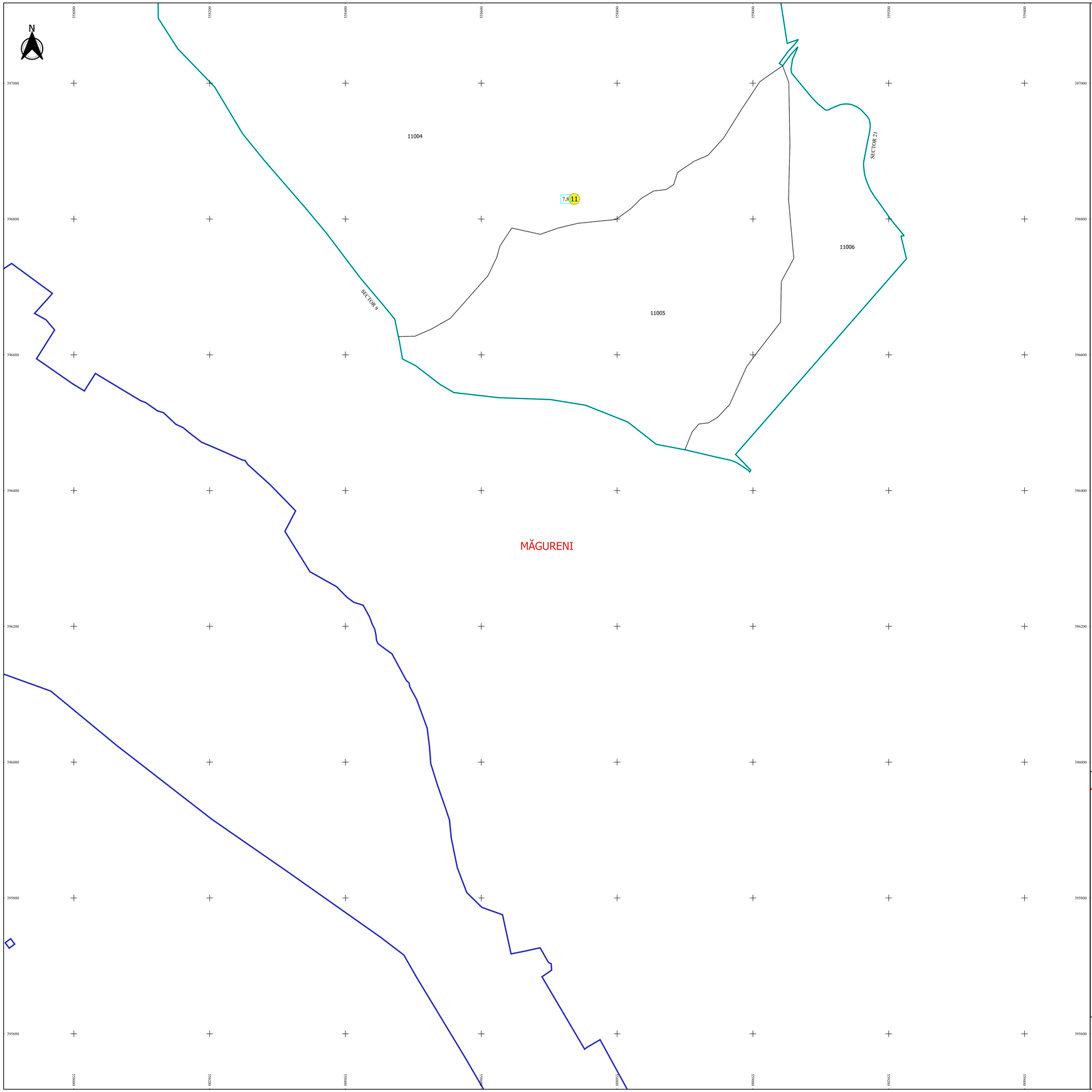

PLAN CADASTRAL

JUDEȚ PRAHOVA, UAT MAGURENI

Sectorul Cadastral 11

Scara 1:2000

Sistem de proiecție "STEREO '70"

- 2 -

Schița de racordare a planșelor



Legendă

- Limită sector
- Limită UAT
- Limită intravilan
- Limită imobil
- Limită construcții
- Limită tarla
- 23 Număr sector
- 23 Număr poștal
- 623 Număr imobil
- C1 Număr construcții
- 6 Număr tarla
- Hc 10378 Toponimie

Schița dispunerii sectorului cadastral

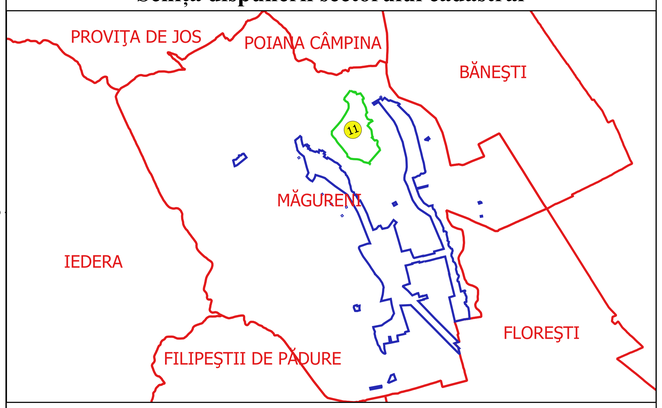

SPRE PUBLICARE

Executant
SC BC ADVISOR TEAM SRL

Data 08.05.2026

28.01.2026
BC ADVISOR TEAM
COSTACHE NICOLAE
ANCPI: RO-B-F-0270