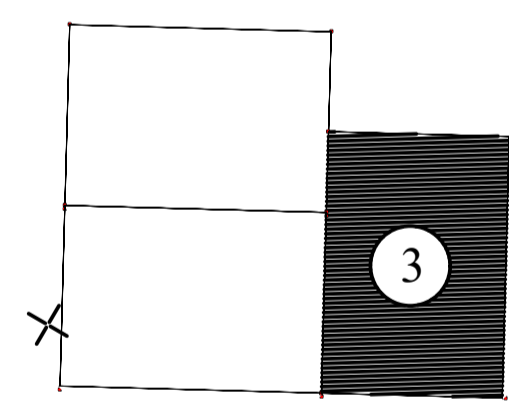

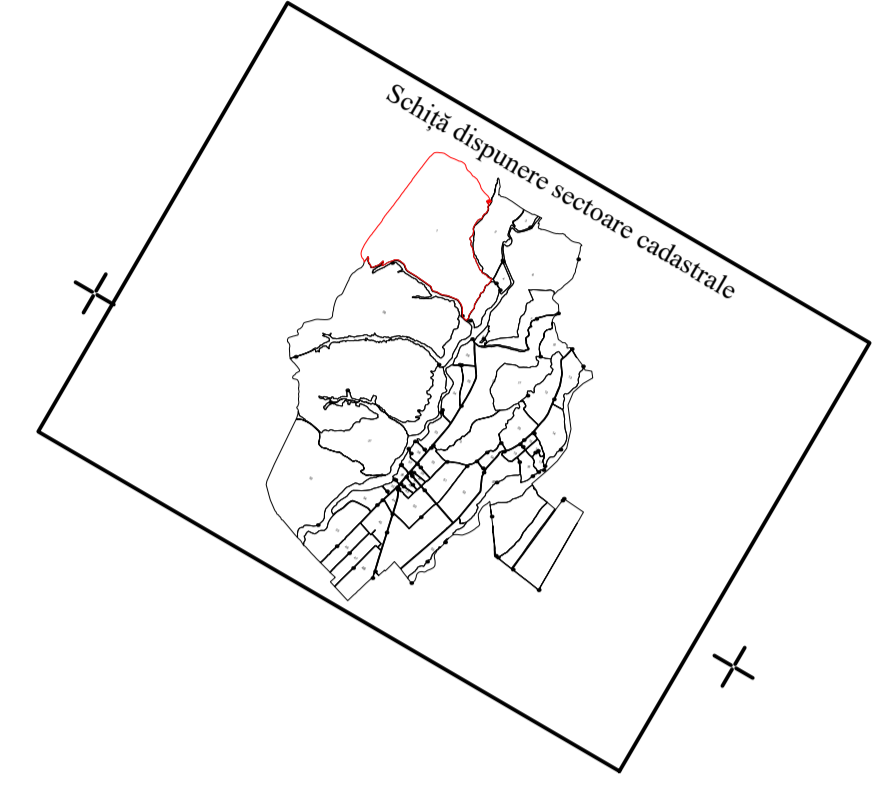



PLAN CADASTRAL SECTOR 1
UAT MAGURENI, JUDEȚUL PRAHOVA
SPRE PUBLICARE
Scara 1:2000
Sistem de proiecție STEREO 70



DENUMIRE EXECUTANT:
ASOCIEREA SC A&C TOPO PROIECT SRL
ȘI SC BC ADVISOR TEAM SRL
DATA ÎNTOCMIRII: 05.06.2024

LEGENDA	
	Limită imobil
	Limită construcții definitive
	Limită cvartal
	Limită intravilan
	Limită UAT
	Limită sector cadastral
	Ape curgătoare (Dunărea)
118	Număr postal
str. N. Labis	Denumire străzi
36	Număr sector cadastral
36023	ID imobil
C1	Cod construcție
CV 16/T 16	Denumire Cvartal/Tarla