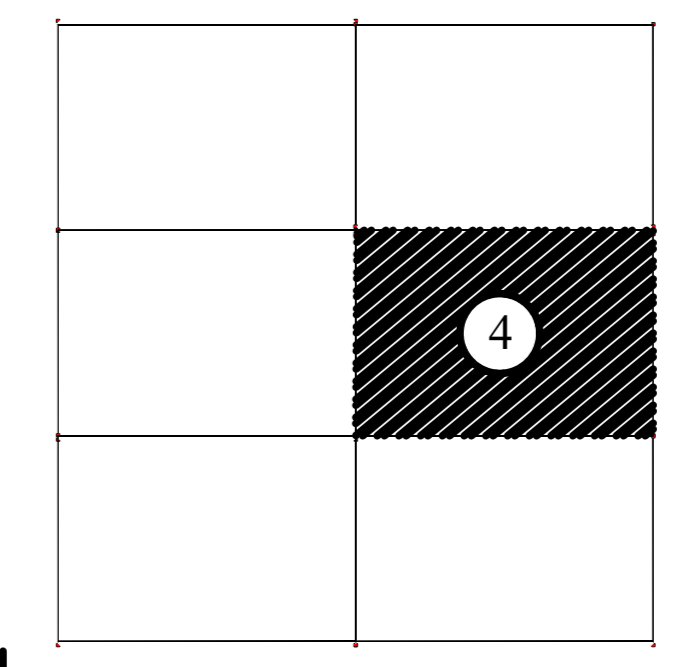
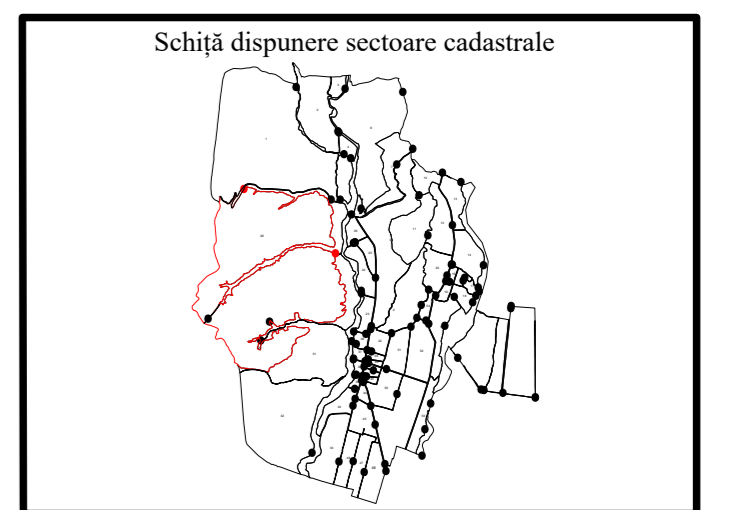
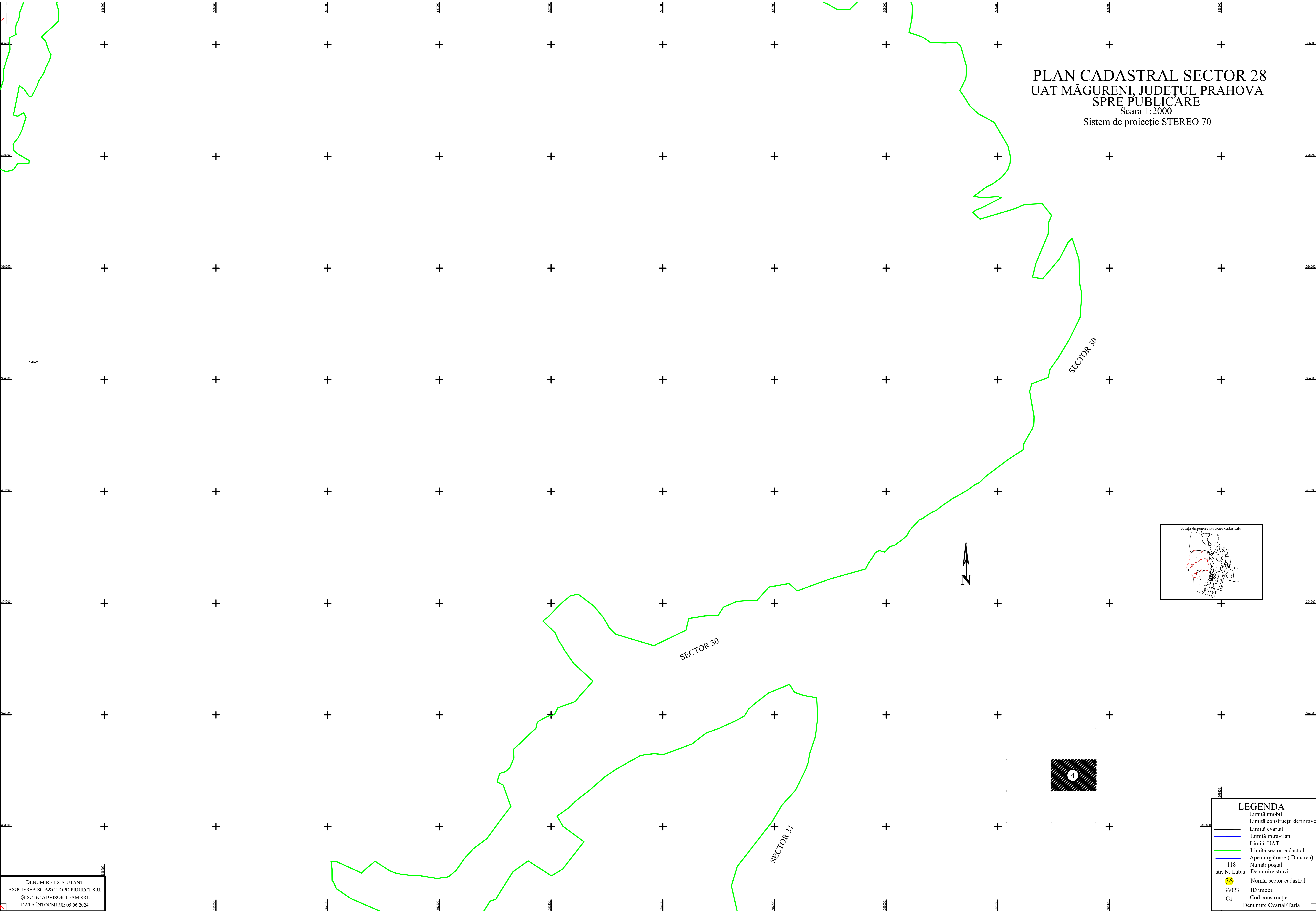


PLAN CADASTRAL SECTOR 28
 UAT MĂGURENI, JUDEȚUL PRAHOVA
 SPRE PUBLICARE
 Scara 1:2000
 Sistem de proiecție STEREO 70



DENUMIRE EXECUTANT:
 ASOCIERIA SC A&C TOPO PROIECT SRL
 ȘI SC BC ADVISOR TEAM SRL
 DATA ÎNTOCMIRII: 05.06.2024

LEGENDA

	Limită imobil
	Limită construcții definitive
	Limită cvartal
	Limită intravilan
	Limită UAT
	Limită sector cadastral
	Ape curgătoare (Dunărea)
118	Număr poștal
str. N. Labis	Denumire străzi
36	Număr sector cadastral
36023	ID imobil
C1	Cod construcție
	Denumire Cvartal/Tarla