

# PLAN CADASTRAL

JUDEȚ PRAHOVA, UAT MĂGURENI



Sectorul Cadastral 50

Scara 1:1000

Sistem de proiecție "STEREO '70"

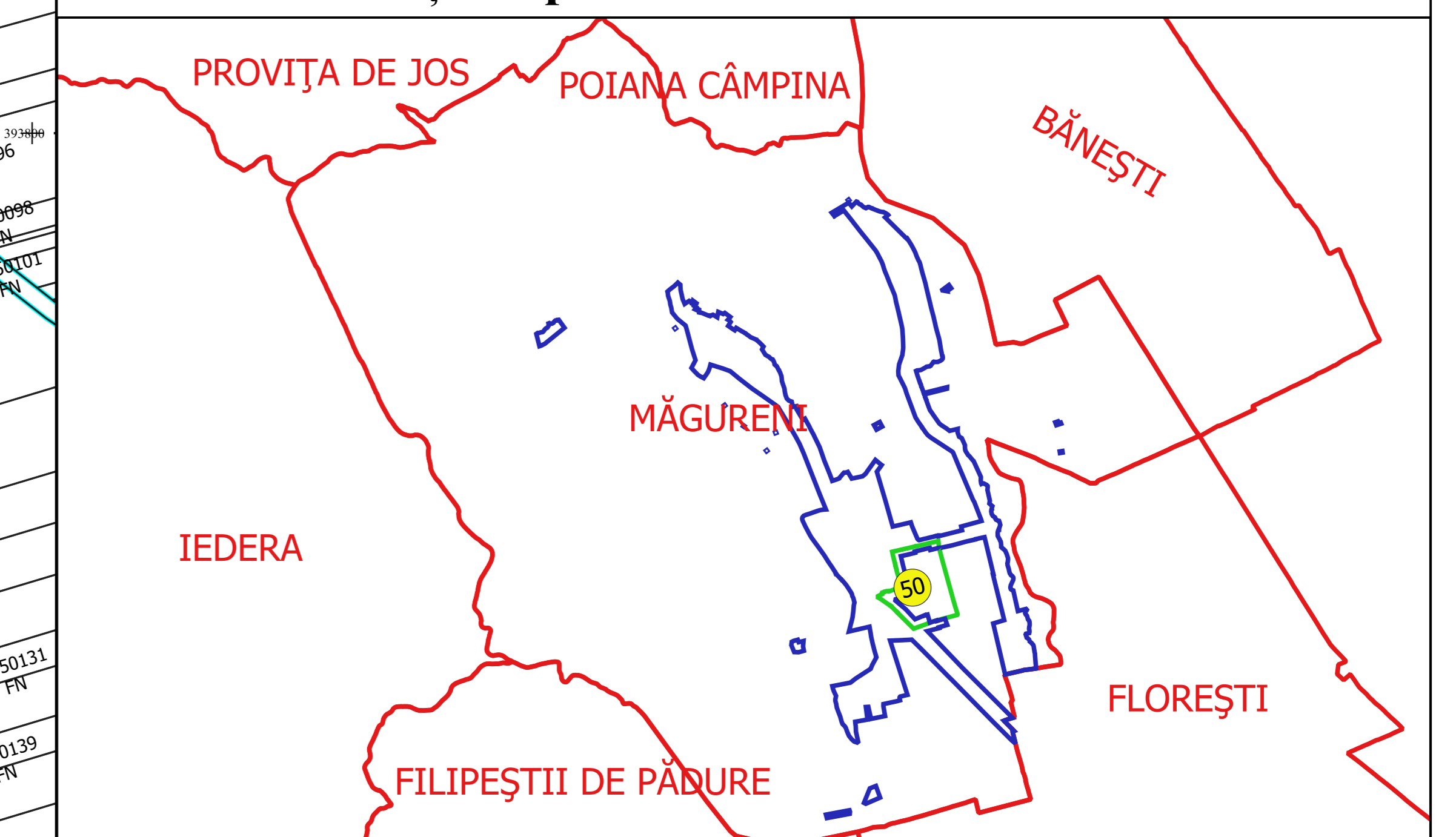
- 3 -

Schița de racordare a planșelor



Legendă	
Limită sector	— (green line)
Limită UAT	— (red line)
Limită intravilan	— (blue line)
Limită imobil	— (black line)
Limită construcții	— (grey line)
Limită tarla	— (cyan line)
Număr sector	23 (yellow circle)
Număr poștal	23
Număr imobil	623
Număr construcții	C1
Număr tarla	6
Toponimie	He 10378

## Schița dispunerii sectorului cadastral



SPRIJIN FINANCIAR  
 MINISTERUL AGRICULTURII ȘI DEZVOLTĂRII RURALĂ  
 DIRECȚIA NAȚIONALĂ DE REGISTRU CADASTRAL

