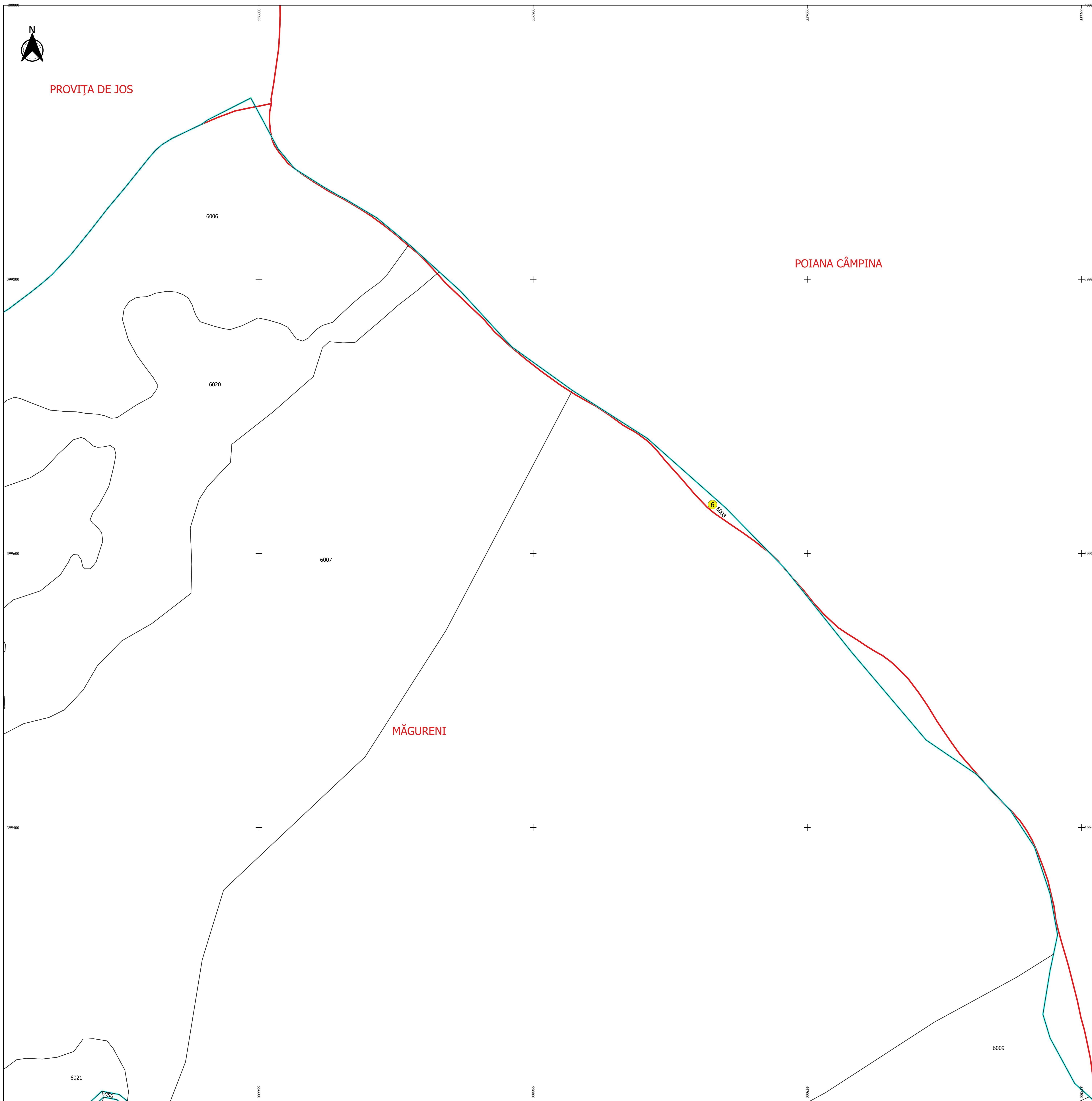




PROVIȚA DE JOS



# PLAN CADASTRAL

JUDEȚ PRAHOVA, UAT MĂGURENI

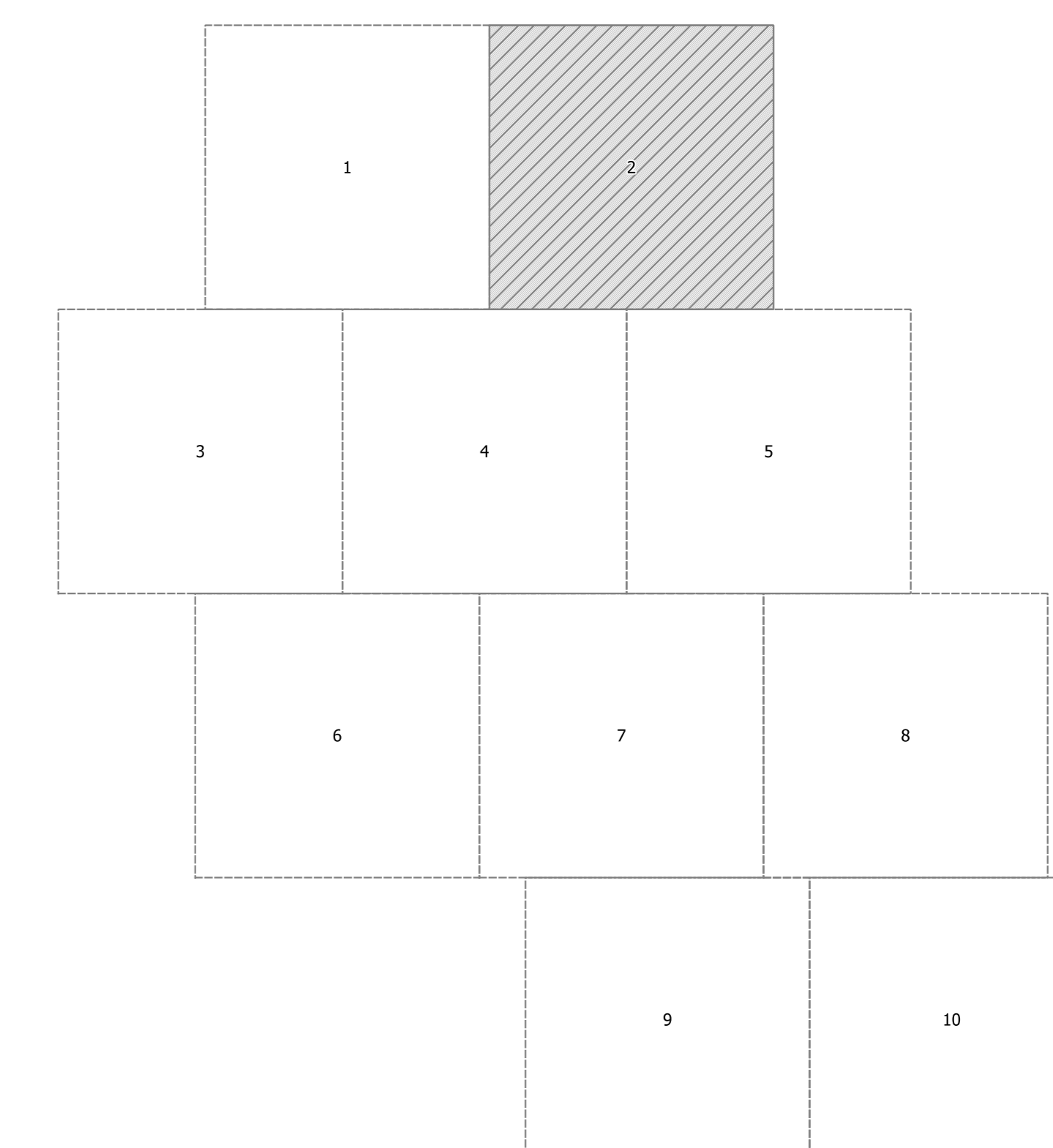
Sectorul Cadastral 6

Scara 1:1000

Sistem de proiecție "STEREO '70"

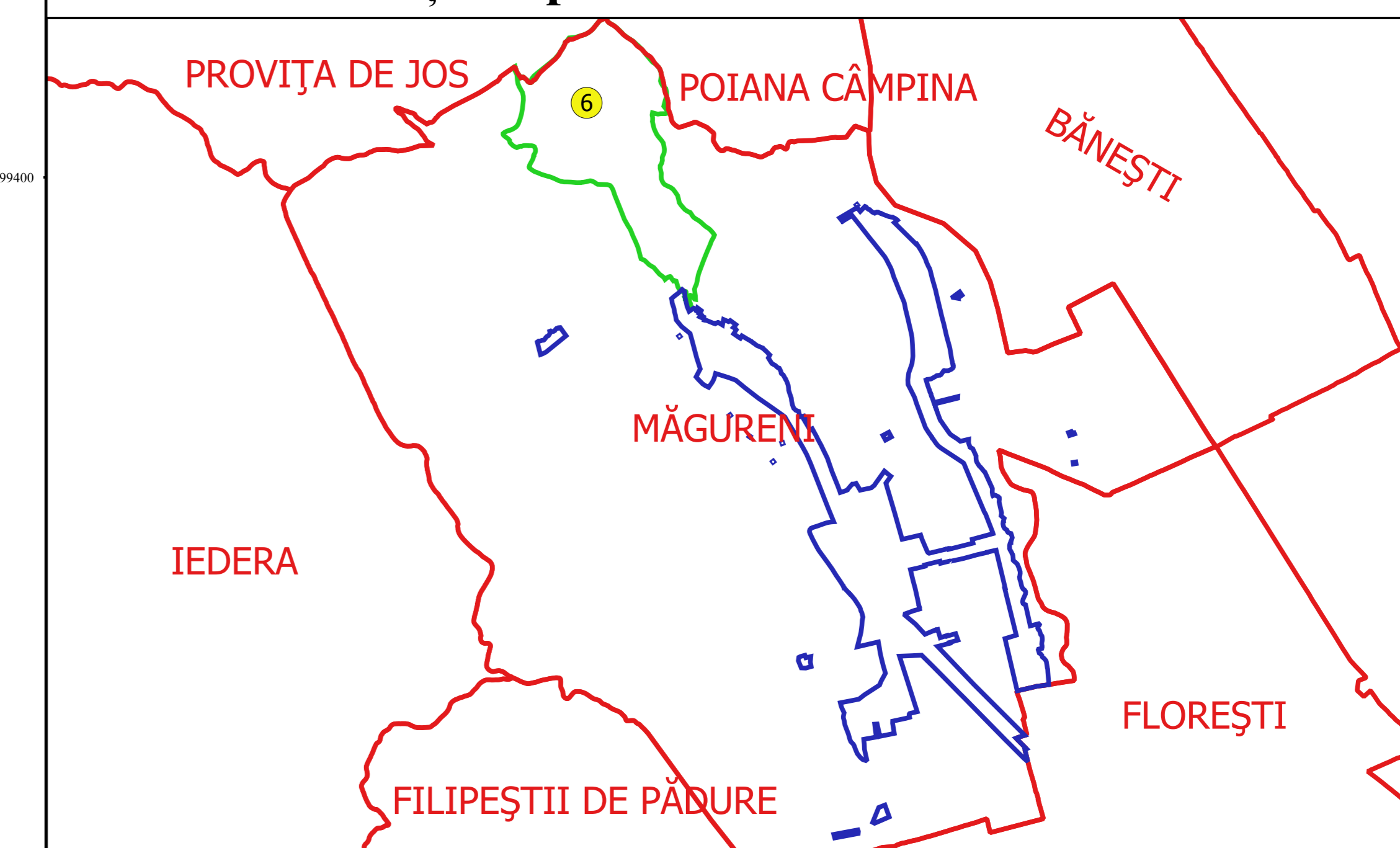
- 2 -

Schița de racordare a planșelor



Legendă	
Limită sector	— (green line)
Limită UAT	— (red line)
Limită intravilan	— (blue line)
Limită imobil	— (black line)
Limită construcții	— (grey line)
Limită tarla	— (cyan line)
Număr sector	6 (yellow circle)
Număr poștal	23
Număr imobil	623
Număr construcții	C1
Număr tarla	6
Toponimie	He 10378

Schița dispunerii sectorului cadastral



SPRE PUBLICARE  
 Conținutul  
 al prezentei planșe este în conformitate cu  
 datele din baza de date  
 din data 18.02.2024