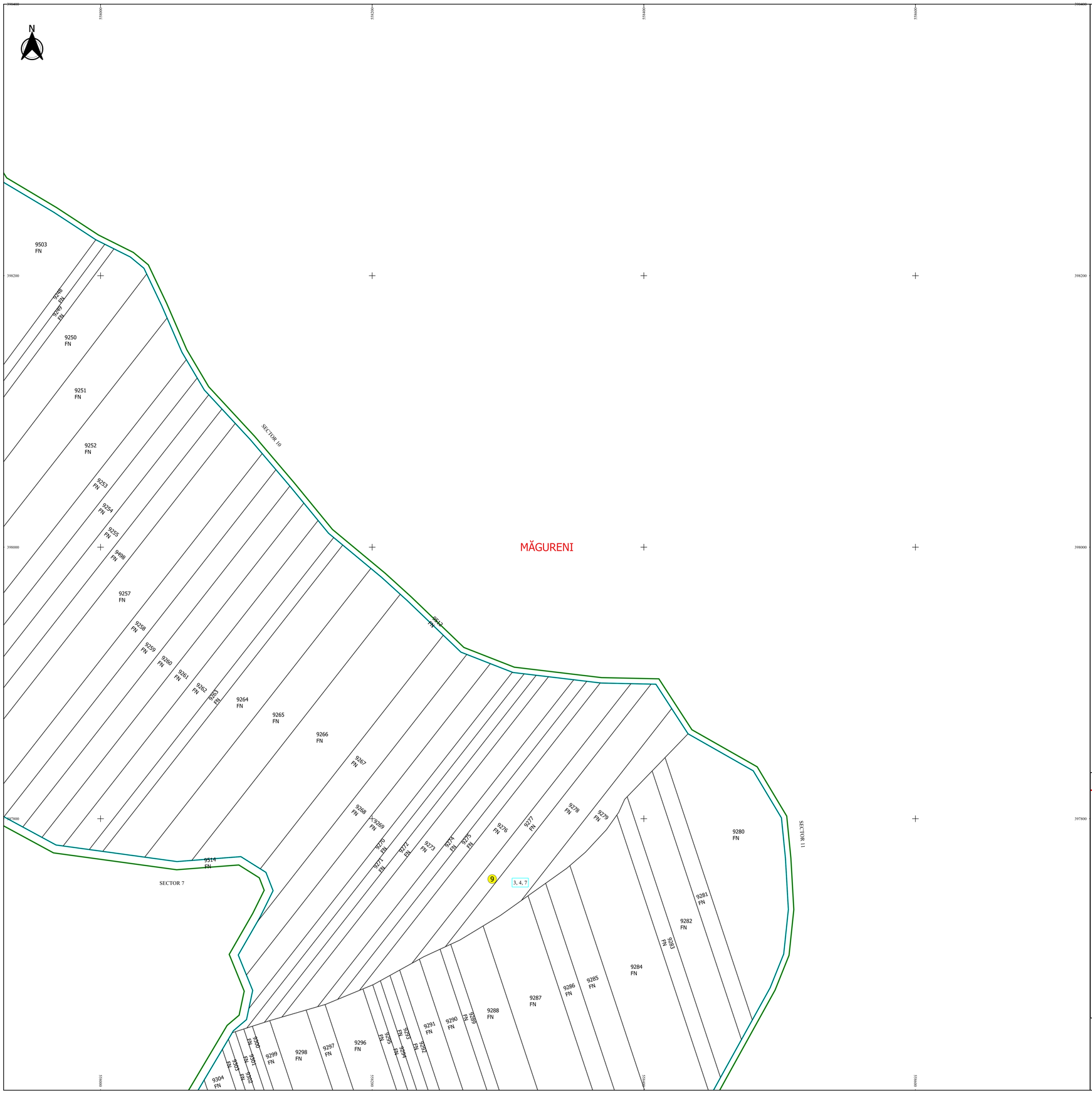

PLAN CADASTRAL

JUDEȚ PRAHOVA, UAT MAGURENI

Sectorul Cadastral 9

Scara 1:1000

Sistem de proiecție "STEREO '70"

- 3 -

Schița de racordare a planșelor

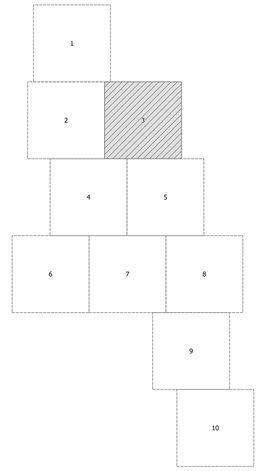

Legendă

Limită sector	
Limită UAT	
Limită intravilan	
Limită imobil	
Limită construcții	
Limită tarla	
Număr sector	23
Număr poștal	23
Număr imobil	623
Număr construcții	C1
Număr tarla	6
Toponimie	Hc 10378

Schița dispunerii sectorului cadastral

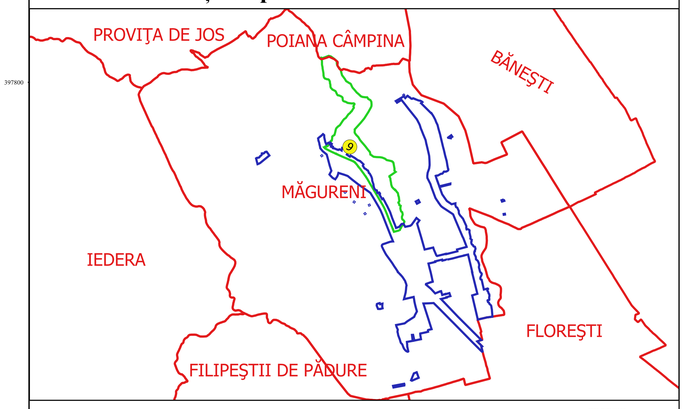

SPRE PUBLICARE

E-cucerisor
SC BC ADVISOR TEAM SRL

Data 08.05.2026

29.01.2026
BC ADVISOR TEAM
COSTACHE NICOLAE
ANCPI: RO-B-P-0270