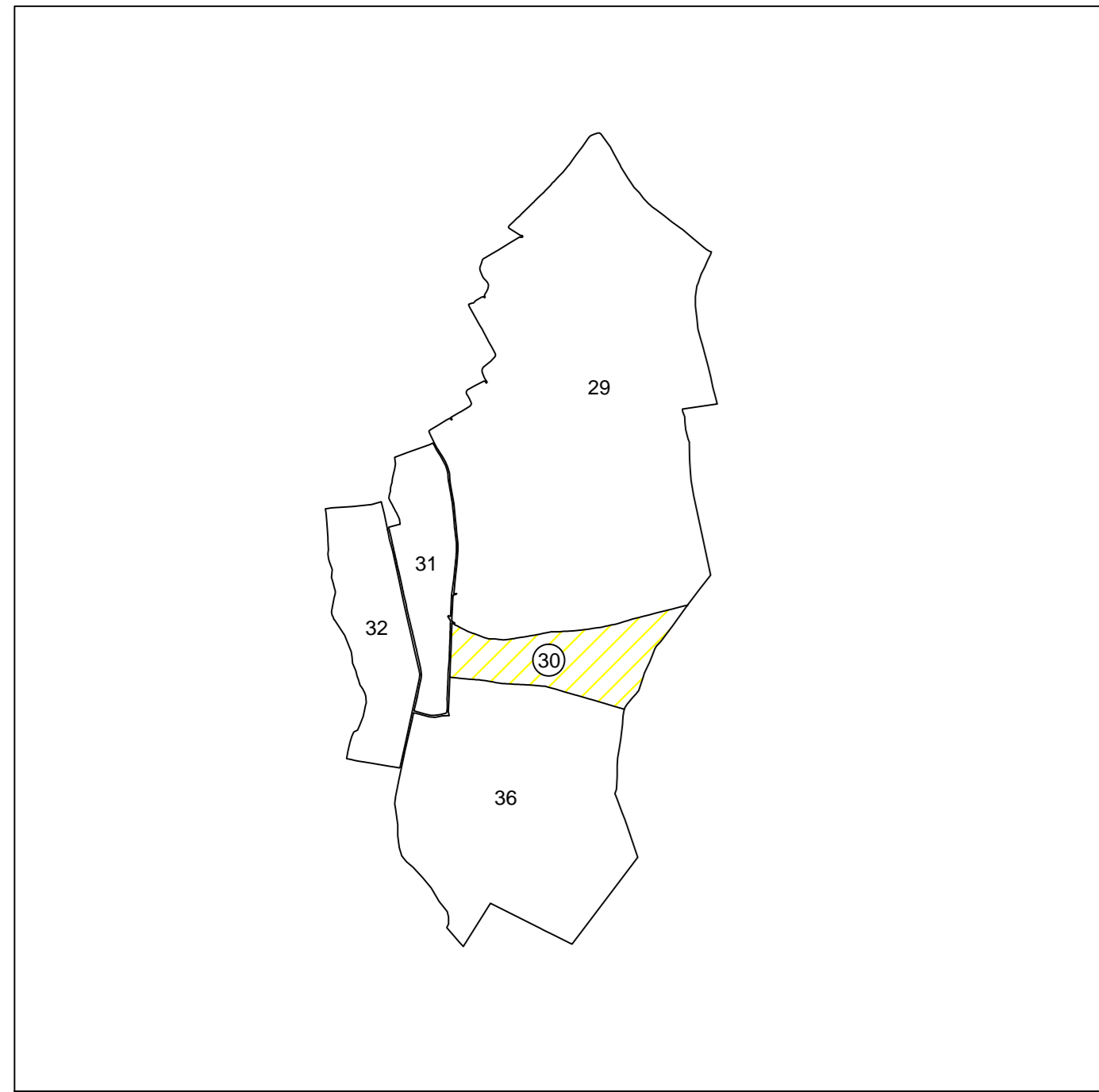


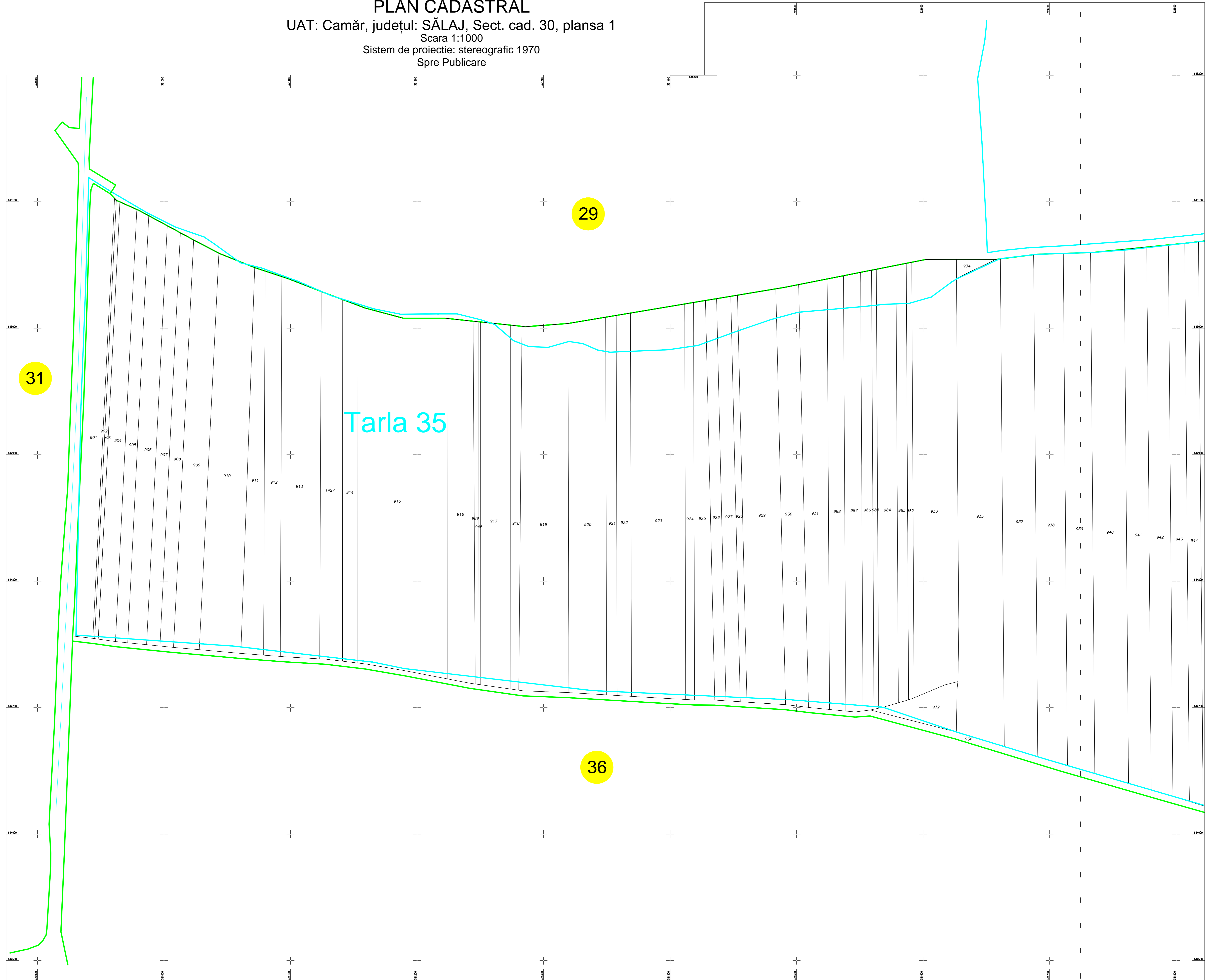
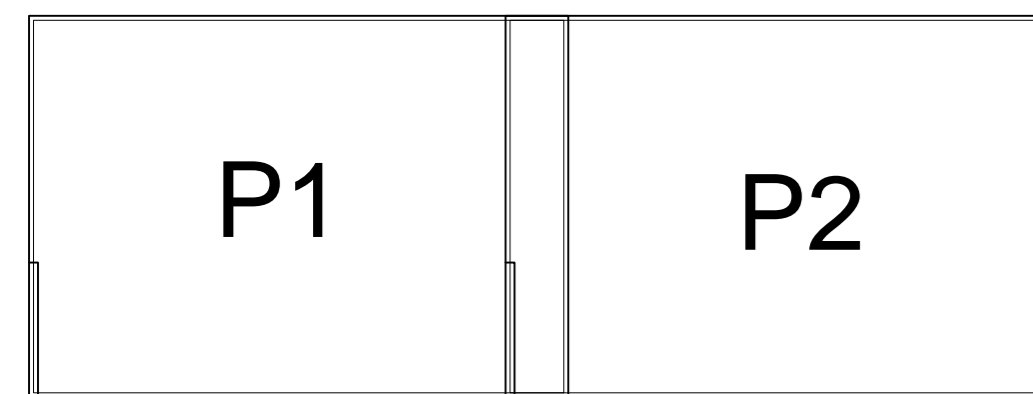
PLAN CADASTRAL
UAT: Camăr, județul: SĂLAJ, Sect. cad. 30, planșa 1
Scara 1:1000
Sistem de proiectie: stereografic 1970
Spre Publicare

SCHITA CU DISPUNEREA
SECTOARELOR CADASTRALE



LEGENDA

Număr Sector	30
Cod construcție	C1
ID mobil	981
Limita sector	Verde
Limita mobil	Albastru
Hidrografie	Albastru
Limita UAT	Roșu
Limita intravilan	Neagră
Limita tarla	Cyan
Număr tarla	35
Număr poștal	10A
Limita construcție	Neagră



Executant: Cățuna-Grușea Florin
Autorizație: categoria B
Seria RO-CJ.F.N.0284

Data: 23.06.2025