
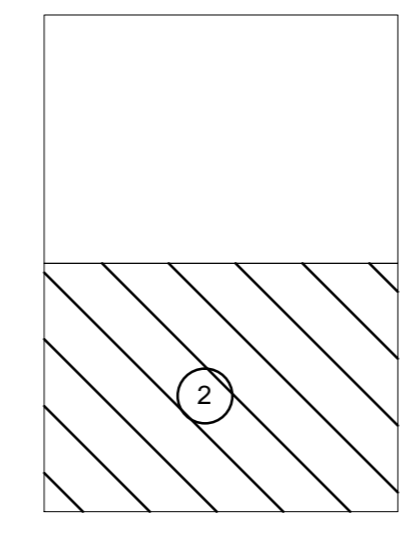
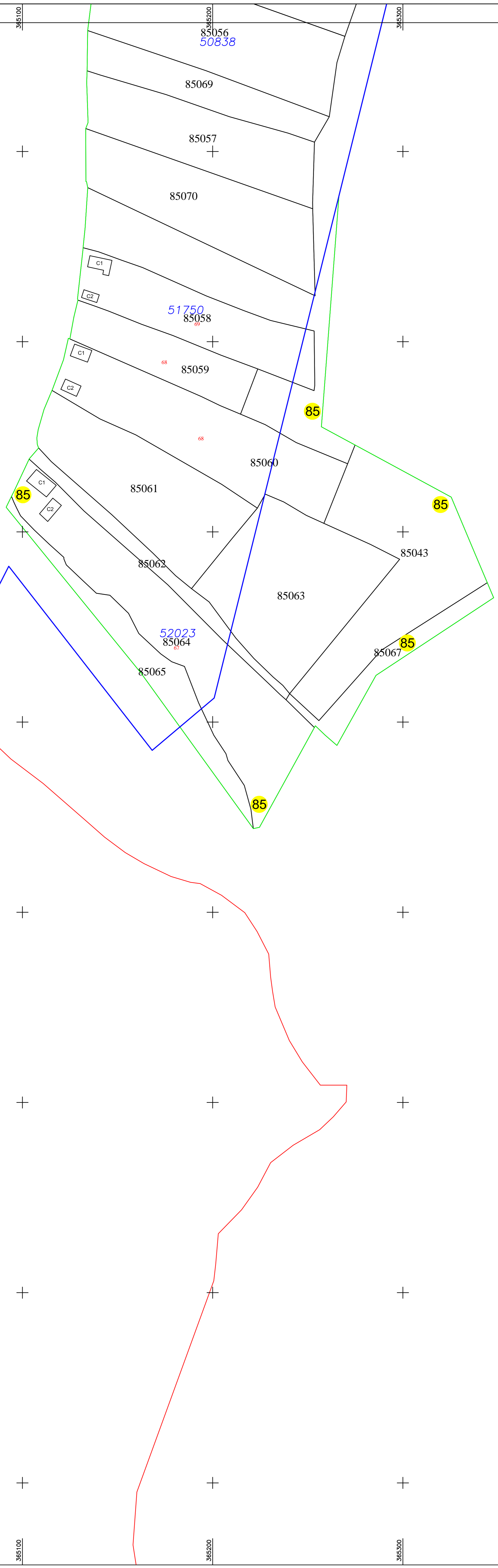


**PLAN CADASTRAL**  
 UAT CREACA, JUDEȚUL SĂLAJ, Sector 85, planșa 2  
 Scara - 1:1000,  
 sistem de proiecție STEREO 70  
 Copie spre publicare



Brusturi



Legendă	
<b>Limite</b>	
Limită UAT	CREACA
Limită sector	85
Limită imobil	
Identificator imobil	85064
Limită intravilan	
Construcții	
Număr administrativ	67
S.C. Topo Cad Ureche S.R.L.	
Semnătura: Data: luna 2025	

Schita cu dispunerea sectoarelor cadastrale

