


PLAN CADASTRAL
 UAT MIRȘID, JUDEȚUL SĂLAJ, Sector 90, planșa 1
 Scara - 1:1000,
 sistem de proiecție STEREO 70
 Copie spre publicare

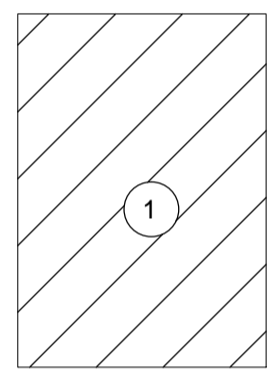


MOIGRAD-POROLISSUM

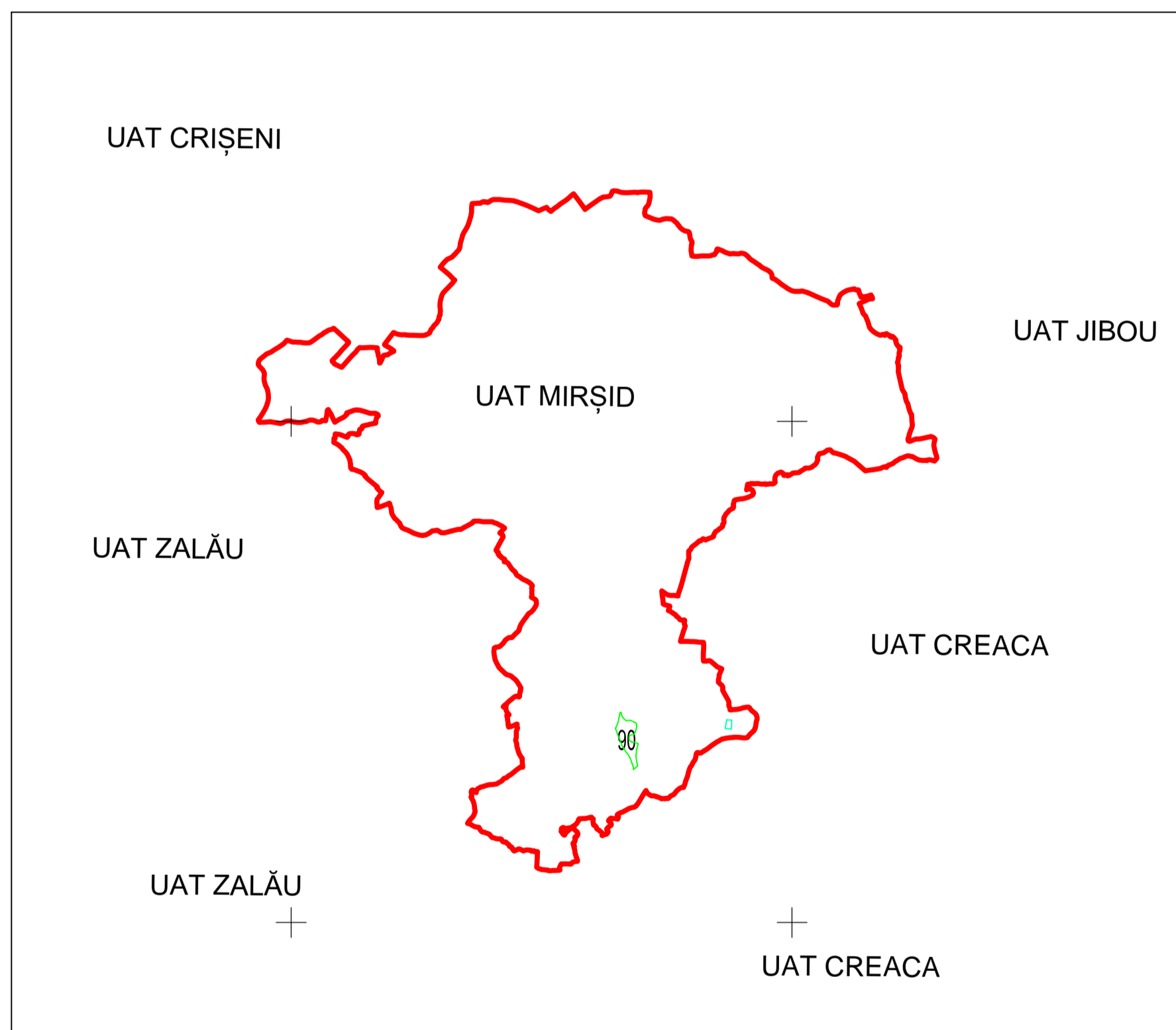
Legendă	
Limite	
Limită UAT	MIRȘID
Limită sector	90
Limită imobil	
Identificator imobil	90014
Limită intravilan	
Construcții	
Număr administrativ	

S.C. Topo Graf Urechea S.R.L.

Semnatura: Data: Martie 2025



Schita cu dispunerea sectoarelor cadastrale



MOIGRAD-POROLISSUM

MOIGRAD-POROLISSUM

