DATE DESPRE IMOBILUL NR. 4826

Oficiul de Cadastru şi Publicitate Imobiliară SIBIU
Biroul de Cadastru şi Publicitate Imobiliară Sibiu

A. Partea I. Descrierea imobilului

TEREN Extravilan

Adresa: Jud. Sibiu

Nr. Crt	Nr cadastral Nr. topografic	Suprafaţa* (mp)	Observaţii / Referinţe
A1		29.100	Sector cadastral:36 Teren neimprejmuit;

B. Partea II. Proprietari şi acte

Inscrieri privitoare la dreptul de proprietate şi alte drepturi reale		Referinţe
/		
Act Normativ nr. 7, din 13/03/1996 emis de Parlamentul României (lege);		
B1	Inscrierea posesiei, drept de PROPRIETATE, dobandit prin Lege, cota actuala 1/1	A1
	1) **NEIDENTIFICAT NEIDENTIFICAT**	
B2	se noteaza mențiunea de proprietar neidentificat	A1

C. Partea III. SARCINI .

Inscrieri privind dezmembramintele dreptului de proprietate, drepturi reale de garanţie şi sarcini	Referinţe
NU SUNT	

Document care conține date cu caracter personal, protejat de prevederile Regulamentului (UE) nr. 679/2016 și Legii 190/2018

Anexa Nr. 1 La Partea I

Teren

Nr cadastral	Suprafaţa (mp)*	Observaţii / Referinţe
	29.100	

* Suprafaţa este determinată in planul de proiecţie Stereo 70.

DETALII LINIARE IMOBIL

Date referitoare la teren

Crt	Categorie folosință	Intra vilan	Suprafaţa (mp)	Tarla	Parcelă	Nr. topo	Observaţii / Referinţe
1	pasune	NU	29.100	9	171/2	-	

Lungime Segmente

1) Valorile lungimilor segmentelor sunt obţinute din proiecţie în plan.

Punct început	X / Y	Punct sfârşit	X / Y	Lungime segment (** (m)
1	432.302,31 487.557,465	2	432.299,756 487.593,277	35.903
3	432.291,593 487.585,716	4	432.276,243 487.568,139	23.336
5	432.244,377 487.547,58	6	432.210,471 487.517,617	45.248
7	432.189,758 487.504,666	8	432.166,984 487.497,713	23.812
9	432.153,75 487.487,047	10	432.162,054 487.487,318	8.308

Punct început	X / Y	Punct sfârşit	X / Y	Lungime segment (** (m)
2	432.299,756 487.593,277	3	432.291,593 487.585,716	11.127
4	432.276,243 487.568,139	5	432.244,377 487.547,58	37.922
6	432.210,471 487.517,617	7	432.189,758 487.504,666	24.429
8	432.166,984 487.497,713	9	432.153,75 487.487,047	16.997
10	432.162,054 487.487,318	11	432.152,106 487.479,3	12.777

Document care conține date cu caracter personal, protejat de prevederile Regulamentului (UE) nr. 679/2016 și Legii 190/2018

Punct început	X / Y	Punct sfârşit	X / Y	Lungime segment (** (m)
11	432.152,106 487.479,3	12	432.134,755 487.447,834	35.933
13	432.132,575 487.429,469	14	432.136,071 487.370,228	59.344
15	432.137,14 487.353,738	16	432.137,332 487.344,661	9.079
17	432.137,714 487.326,595	18	432.144,645 487.282,739	44.4
19	432.166,665 487.233,248	20	432.173,908 487.213,498	21.036
21	432.195,141 487.195,444	22	432.212,76 487.230,897	39.59
23	432.221,064 487.288,917	24	432.243,842 487.328,093	45.316
25	432.239,493 487.352,955	26	432.227,828 487.413,691	61.846
27	432.228,723 487.435,615	28	432.249,325 487.460,996	32.69
29	432.257,267 487.484,933	30	432.272,132 487.534,715	51.954

Punct început	X / Y	Punct sfârşit	X / Y	Lungime segment (** (m)
12	432.134,755 487.447,834	13	432.132,575 487.429,469	18.494
14	432.136,071 487.370,228	15	432.137,14 487.353,738	16.525
16	432.137,332 487.344,661	17	432.137,714 487.326,595	18.07
18	432.144,645 487.282,739	19	432.166,665 487.233,248	54.169
20	432.173,908 487.213,498	21	432.195,141 487.195,444	27.87
22	432.212,76 487.230,897	23	432.221,064 487.288,917	58.611
24	432.243,842 487.328,093	25	432.239,493 487.352,955	25.24
26	432.227,828 487.413,691	27	432.228,723 487.435,615	21.942
28	432.249,325 487.460,996	29	432.257,267 487.484,933	25.22
30	432.272,132 487.534,715	1	432.302,31 487.557,465	37.793

** Lungimile segmentelor sunt determinate în planul de proiecţie Stereo 70 şi sunt rotunjite la 1 milimetru.
*** Distanţa dintre puncte este formată din segmente cumulate ce sunt mai mici decât valoarea 1 milimetru.

Document care conține date cu caracter personal, protejat de prevederile Regulamentului (UE) nr. 679/2016 și Legii 190/2018

DATE DESPRE IMOBILUL NR. 4827

Oficiul de Cadastru şi Publicitate Imobiliară SIBIU
Biroul de Cadastru şi Publicitate Imobiliară Sibiu

A. Partea I. Descrierea imobilului

TEREN Extravilan

Adresa: Jud. Sibiu

Nr. Crt	Nr cadastral Nr. topografic	Suprafaţa* (mp)	Observaţii / Referinţe
A1		6.200	Sector cadastral:36 Teren neimprejmuit;

B. Partea II. Proprietari şi acte

Inscrieri privitoare la dreptul de proprietate şi alte drepturi reale		Referinţe
/		
Act Normativ nr. 7, din 13/03/1996 emis de Parlamentul României (lege);		
B1	Inscrierea posesiei, drept de PROPRIETATE, dobandit prin Lege, cota actuala 1/1	A1
	1) **NEIDENTIFICAT NEIDENTIFICAT**	
B2	se noteaza mențiunea de proprietar neidentificat	A1

C. Partea III. SARCINI .

Inscrieri privind dezmembramintele dreptului de proprietate, drepturi reale de garanţie şi sarcini	Referinţe
NU SUNT	

Document care conține date cu caracter personal, protejat de prevederile Regulamentului (UE) nr. 679/2016 și Legii 190/2018

Anexa Nr. 1 La Partea I

Teren

Nr cadastral	Suprafaţa (mp)*	Observaţii / Referinţe
	6.200	

* Suprafaţa este determinată in planul de proiecţie Stereo 70.

DETALII LINIARE IMOBIL

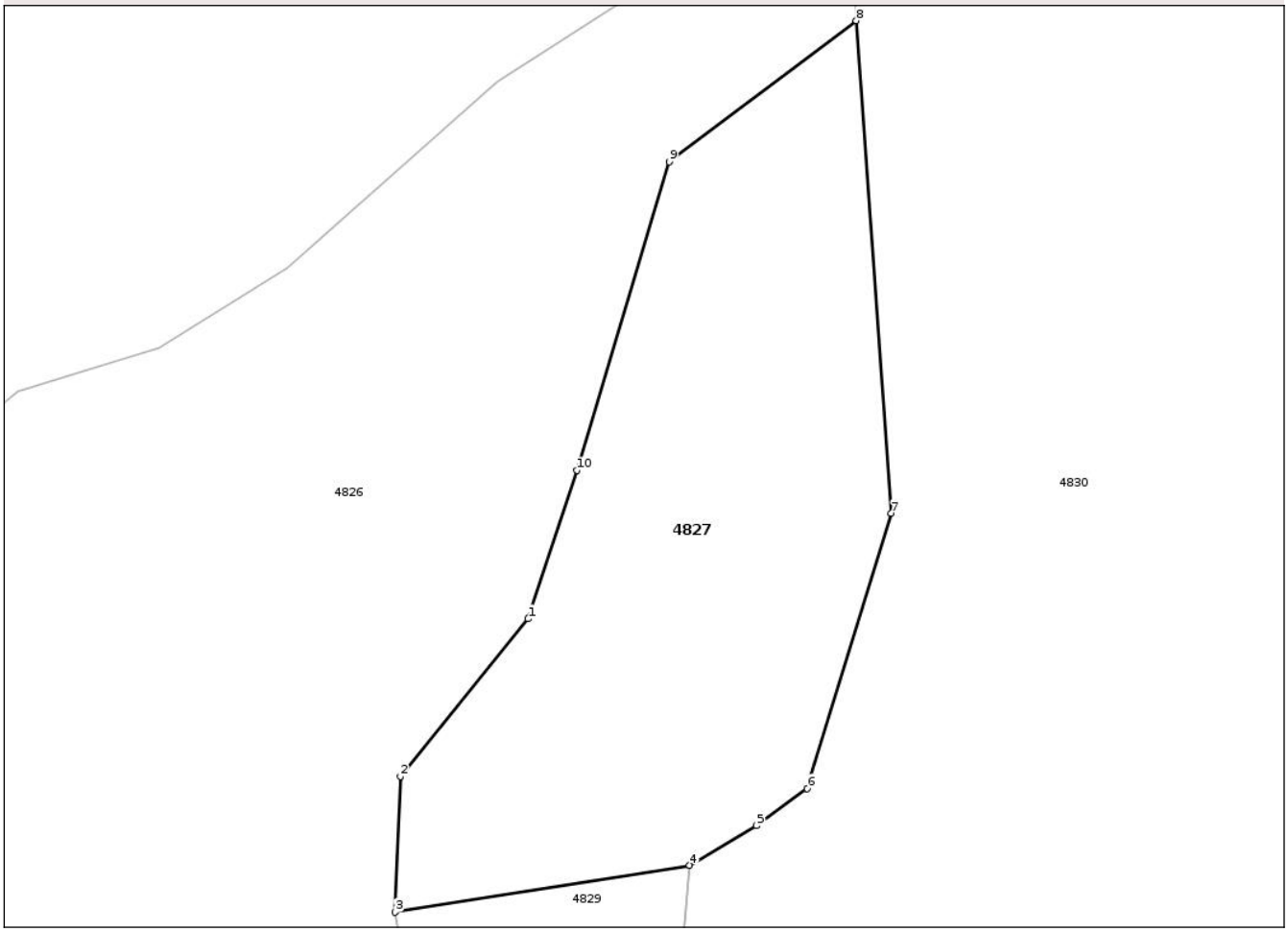

Date referitoare la teren

Crt	Categorie folosință	Intra vilan	Suprafaţa (mp)	Tarla	Parcelă	Nr. topo	Observaţii / Referinţe
1	padure	NU	6.200	9	172	-	tufariș

Lungime Segmente
1) Valorile lungimilor segmentelor sunt obţinute din proiecţie în plan.

Punct început	X / Y	Punct sfârşit	X / Y	Lungime segment (** (m)
1	432.249,325 487.460,996	2	432.228,723 487.435,615	32.69
2	432.228,723 487.435,615	3	432.227,828 487.413,691	21.942
3	432.227,828 487.413,691	4	432.275,409 487.421,268	48.18
4	432.275,409 487.421,268	5	432.286,185 487.427,668	12.533
5	432.286,185 487.427,668	6	432.294,417 487.433,641	10.171

Document care conține date cu caracter personal, protejat de prevederile Regulamentului (UE) nr. 679/2016 și Legii 190/2018

Punct început	X / Y	Punct sfârşit	X / Y	Lungime segment (** (m)
6	432.294,417 487.433,641	7	432.307,977 487.478,032	46.415
7	432.307,977 487.478,032	8	432.302,31 487.557,465	79.635
8	432.302,31 487.557,465	9	432.272,132 487.534,715	37.793
9	432.272,132 487.534,715	10	432.257,267 487.484,933	51.954
10	432.257,267 487.484,933	1	432.249,325 487.460,996	25.22

** Lungimile segmentelor sunt determinate în planul de proiecţie Stereo 70 şi sunt rotunjite la 1 milimetru.
*** Distanţa dintre puncte este formată din segmente cumulate ce sunt mai mici decât valoarea 1 milimetru.

Document care conține date cu caracter personal, protejat de prevederile Regulamentului (UE) nr. 679/2016 și Legii 190/2018

DATE DESPRE IMOBILUL NR. 4828

Oficiul de Cadastru şi Publicitate Imobiliară SIBIU
Biroul de Cadastru şi Publicitate Imobiliară Sibiu

A. Partea I. Descrierea imobilului

TEREN Extravilan

Adresa: Jud. Sibiu

Nr. Crt	Nr cadastral Nr. topografic	Suprafaţa* (mp)	Observaţii / Referinţe
A1		7.201	Sector cadastral:36 Teren neimprejmuit;

B. Partea II. Proprietari şi acte

Inscrieri privitoare la dreptul de proprietate şi alte drepturi reale		Referinţe
/		
Act Normativ nr. 7, din 13/03/1996 emis de Parlamentul României (lege);		
B1	Inscrierea posesiei, drept de PROPRIETATE, dobandit prin Lege, cota actuala 1/1	A1
	1) **NEIDENTIFICAT NEIDENTIFICAT**	
B2	se noteaza mențiunea de proprietar neidentificat	A1

C. Partea III. SARCINI .

Inscrieri privind dezmembramintele dreptului de proprietate, drepturi reale de garanţie şi sarcini	Referinţe
NU SUNT	

Document care conține date cu caracter personal, protejat de prevederile Regulamentului (UE) nr. 679/2016 și Legii 190/2018

Anexa Nr. 1 La Partea I

Teren

Nr cadastral	Suprafaţa (mp)*	Observaţii / Referinţe
	7.201	

* Suprafaţa este determinată in planul de proiecţie Stereo 70.

DETALII LINIARE IMOBIL

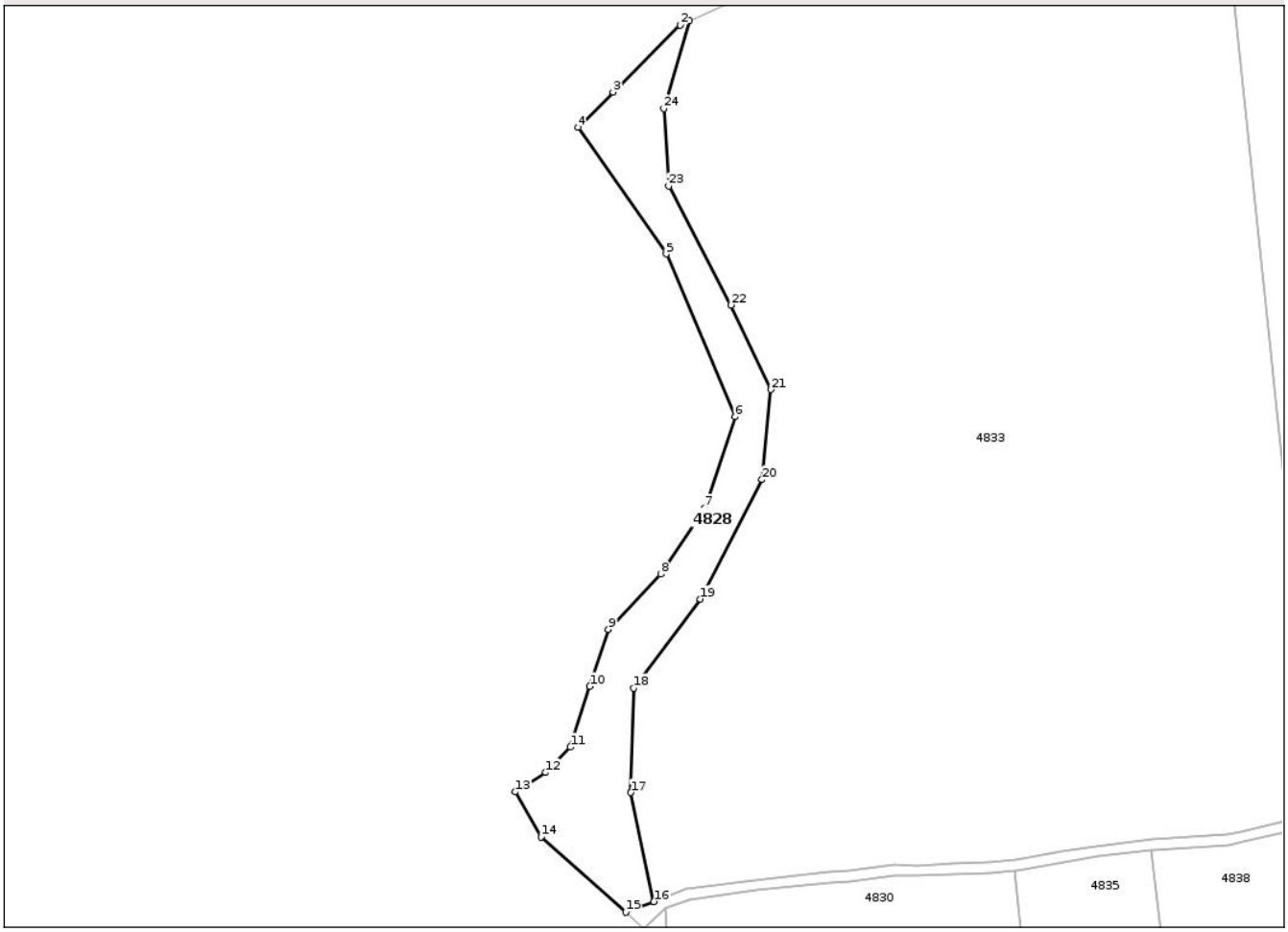

Date referitoare la teren

Crt	Categorie folosință	Intra vilan	Suprafaţa (mp)	Tarla	Parcelă	Nr. topo	Observaţii / Referinţe
1	faneata	NU	7.201	9	174/2	-	

Lungime Segmente
1) Valorile lungimilor segmentelor sunt obţinute din proiecţie în plan.

Punct început	X / Y	Punct sfârşit	X / Y	Lungime segment (** (m)
1	432.309,074 487.933,844	2	432.305,465 487.932,183	3.973
3	432.279,787 487.906,505	4	432.266,307 487.893,024	19.064
5	432.300,174 487.844,341	6	432.326,632 487.781,899	67.816
7	432.314,99 487.746,974	8	432.298,057 487.721,574	30.527
9	432.277,949 487.700,407	10	432.270,799 487.678,485	23.059

Punct început	X / Y	Punct sfârşit	X / Y	Lungime segment (** (m)
2	432.305,465 487.932,183	3	432.279,787 487.906,505	36.314
4	432.266,307 487.893,024	5	432.300,174 487.844,341	59.304
6	432.326,632 487.781,899	7	432.314,99 487.746,974	36.814
8	432.298,057 487.721,574	9	432.277,949 487.700,407	29.195
10	432.270,799 487.678,485	11	432.263,391 487.655,201	24.434

Document care conține date cu caracter personal, protejat de prevederile Regulamentului (UE) nr. 679/2016 și Legii 190/2018

Punct început	X / Y	Punct sfârşit	X / Y	Lungime segment (** (m)
11	432.263,391 487.655,201	12	432.253,941 487.645,465	13.568
13	432.242,3 487.638,057	14	432.252,114 487.620,808	19.845
15	432.284,66 487.591,878	16	432.295,464 487.595,938	11.542
17	432.286,608 487.637,785	18	432.287,712 487.677,846	40.077
19	432.313,332 487.712,018	20	432.336,997 487.757,803	51.539
21	432.340,304 487.792,366	22	432.325,099 487.824,777	35.801
23	432.301,124 487.870,407	24	432.299,243 487.900,131	29.784

Punct început	X / Y	Punct sfârşit	X / Y	Lungime segment (** (m)
12	432.253,941 487.645,465	13	432.242,3 487.638,057	13.798
14	432.252,114 487.620,808	15	432.284,66 487.591,878	43.545
16	432.295,464 487.595,938	17	432.286,608 487.637,785	42.774
18	432.287,712 487.677,846	19	432.313,332 487.712,018	42.709
20	432.336,997 487.757,803	21	432.340,304 487.792,366	34.72
22	432.325,099 487.824,777	23	432.301,124 487.870,407	51.544
24	432.299,243 487.900,131	1	432.309,074 487.933,844	35.118

** Lungimile segmentelor sunt determinate în planul de proiecţie Stereo 70 şi sunt rotunjite la 1 milimetru.
*** Distanţa dintre puncte este formată din segmente cumulate ce sunt mai mici decât valoarea 1 milimetru.

Document care conține date cu caracter personal, protejat de prevederile Regulamentului (UE) nr. 679/2016 și Legii 190/2018

DATE DESPRE IMOBILUL NR. 4829

Oficiul de Cadastru şi Publicitate Imobiliară SIBIU
Biroul de Cadastru şi Publicitate Imobiliară Sibiu

A. Partea I. Descrierea imobilului

TEREN Extravilan

Adresa: Jud. Sibiu

Nr. Crt	Nr cadastral Nr. topografic	Suprafaţa* (mp)	Observaţii / Referinţe
A1		15.800	Sector cadastral:36 Teren neimprejmuit;

B. Partea II. Proprietari şi acte

Inscrieri privitoare la dreptul de proprietate şi alte drepturi reale		Referinţe
/		
Act Normativ nr. 7, din 13/03/1996 emis de Parlamentul României (lege);		
B1	Inscrierea posesiei, drept de PROPRIETATE, dobandit prin Lege, cota actuala 1/1	A1
	1) **NEIDENTIFICAT NEIDENTIFICAT**	
B2	se noteaza mențiunea de proprietar neidentificat	A1

C. Partea III. SARCINI .

Inscrieri privind dezmembramintele dreptului de proprietate, drepturi reale de garanţie şi sarcini	Referinţe
NU SUNT	

Document care conține date cu caracter personal, protejat de prevederile Regulamentului (UE) nr. 679/2016 și Legii 190/2018

Anexa Nr. 1 La Partea I

Teren

Nr cadastral	Suprafaţa (mp)*	Observaţii / Referinţe
	15.800	

* Suprafaţa este determinată in planul de proiecţie Stereo 70.

DETALII LINIARE IMOBIL

Date referitoare la teren

Crt	Categorie folosință	Intra vilan	Suprafaţa (mp)	Tarla	Parcelă	Nr. topo	Observaţii / Referinţe
1	arabil	NU	15.800	9	171/4	-	

Lungime Segmente

1) Valorile lungimilor segmentelor sunt obţinute din proiecţie în plan.

Punct început	X / Y	Punct sfârşit	X / Y	Lungime segment (** (m)
1	432.277,393 487.385,546	2	432.274,279 487.406,902	21.582
3	432.275,409 487.421,268	4	432.227,828 487.413,691	48.18
5	432.239,493 487.352,955	6	432.243,842 487.328,093	25.24
7	432.245,938 487.316,109	8	432.272,612 487.292,498	35.623
9	432.288,3 487.270,622	10	432.355,689 487.218,773	85.027

Punct început	X / Y	Punct sfârşit	X / Y	Lungime segment (** (m)
2	432.274,279 487.406,902	3	432.275,409 487.421,268	14.411
4	432.227,828 487.413,691	5	432.239,493 487.352,955	61.846
6	432.243,842 487.328,093	7	432.245,938 487.316,109	12.165
8	432.272,612 487.292,498	9	432.288,3 487.270,622	26.92
10	432.355,689 487.218,773	11	432.387,739 487.189,168	43.631

Document care conține date cu caracter personal, protejat de prevederile Regulamentului (UE) nr. 679/2016 și Legii 190/2018

Punct început	X / Y	Punct sfârşit	X / Y	Lungime segment (** (m)
11	432.387,739 487.189,168	12	432.403,428 487.166,432	27.623
13	432.425,534 487.139,381	14	432.453,129 487.160,938	35.017
15	432.421,08 487.199,643	16	432.386,608 487.245,981	57.754
17	432.383,877 487.249,651	18	432.375,932 487.261,657	14.397
19	432.348,205 487.305,422	20	432.337,027 487.316,105	15.461
21	432.318,009 487.323,735	22	432.294,988 487.343,092	30.078

Punct început	X / Y	Punct sfârşit	X / Y	Lungime segment (** (m)
12	432.403,428 487.166,432	13	432.425,534 487.139,381	34.934
14	432.453,129 487.160,938	15	432.421,08 487.199,643	50.252
16	432.386,608 487.245,981	17	432.383,877 487.249,651	4.575
18	432.375,932 487.261,657	19	432.348,205 487.305,422	51.809
20	432.337,027 487.316,105	21	432.318,009 487.323,735	20.492
22	432.294,988 487.343,092	1	432.277,393 487.385,546	45.955

** Lungimile segmentelor sunt determinate în planul de proiecţie Stereo 70 şi sunt rotunjite la 1 milimetru.
*** Distanţa dintre puncte este formată din segmente cumulate ce sunt mai mici decât valoarea 1 milimetru.

Document care conține date cu caracter personal, protejat de prevederile Regulamentului (UE) nr. 679/2016 și Legii 190/2018

DATE DESPRE IMOBILUL NR. 4830

Oficiul de Cadastru şi Publicitate Imobiliară SIBIU
Biroul de Cadastru şi Publicitate Imobiliară Sibiu

A. Partea I. Descrierea imobilului

TEREN Extravilan

Adresa: Jud. Sibiu

Nr. Crt	Nr cadastral Nr. topografic	Suprafaţa* (mp)	Observaţii / Referinţe
A1		50.500	Sector cadastral:36 Teren neimprejmuit;

B. Partea II. Proprietari şi acte

Inscrieri privitoare la dreptul de proprietate şi alte drepturi reale		Referinţe
/		
Act Administrativ nr. 2207/56, din 24/07/2002 emis de CJPSDDPAT SIBIU (titlu de proprietate);		
B1	Intabulare, drept de PROPRIETATE, dobandit prin Reconstituire, cota actuala 1/1	A1
	1) **PRUNA OTILIA**	

C. Partea III. SARCINI .

Inscrieri privind dezmembramintele dreptului de proprietate, drepturi reale de garanţie şi sarcini	Referinţe
NU SUNT	

Document care conține date cu caracter personal, protejat de prevederile Regulamentului (UE) nr. 679/2016 și Legii 190/2018

Anexa Nr. 1 La Partea I

Teren

Nr cadastral	Suprafaţa (mp)*	Observaţii / Referinţe
	50.500	

* Suprafaţa este determinată in planul de proiecţie Stereo 70.

DETALII LINIARE IMOBIL

Date referitoare la teren

Crt	Categorie folosință	Intra vilan	Suprafaţa (mp)	Tarla	Parcelă	Nr. topo	Observaţii / Referinţe
1	arabil	NU	50.500	9	167/3	-	

Lungime Segmente

1) Valorile lungimilor segmentelor sunt obţinute din proiecţie în plan.

Punct început	X / Y	Punct sfârşit	X / Y	Lungime segment (** (m)
1	432.286,185 487.427,668	2	432.275,409 487.421,268	12.533
3	432.274,279 487.406,902	4	432.277,393 487.385,546	21.582
5	432.294,988 487.343,092	6	432.318,009 487.323,735	30.078
7	432.337,027 487.316,105	8	432.348,205 487.305,422	15.461
9	432.375,932 487.261,657	10	432.383,877 487.249,651	14.397

Punct început	X / Y	Punct sfârşit	X / Y	Lungime segment (** (m)
2	432.275,409 487.421,268	3	432.274,279 487.406,902	14.411
4	432.277,393 487.385,546	5	432.294,988 487.343,092	45.955
6	432.318,009 487.323,735	7	432.337,027 487.316,105	20.492
8	432.348,205 487.305,422	9	432.375,932 487.261,657	51.809
10	432.383,877 487.249,651	11	432.471,895 487.261,418	88.801

Document care conține date cu caracter personal, protejat de prevederile Regulamentului (UE) nr. 679/2016 și Legii 190/2018

Punct început	X / Y	Punct sfârşit	X / Y	Lungime segment (** (m)
11	432.471,895 487.261,418	12	432.434,004 487.607,844	348.492
13	432.424,636 487.606,979	14	432.410,475 487.606,618	14.166
15	432.396,532 487.605,873	16	432.388,252 487.605,971	8.281
17	432.370,84 487.603,742	18	432.362,976 487.603,367	7.873
19	432.334,822 487.600,244	20	432.308,984 487.596,745	26.073
21	432.299,756 487.593,277	22	432.302,31 487.557,465	35.903
23	432.307,977 487.478,032	24	432.294,417 487.433,641	46.415

Punct început	X / Y	Punct sfârşit	X / Y	Lungime segment (** (m)
12	432.434,004 487.607,844	13	432.424,636 487.606,979	9.408
14	432.410,475 487.606,618	15	432.396,532 487.605,873	13.963
16	432.388,252 487.605,971	17	432.370,84 487.603,742	17.554
18	432.362,976 487.603,367	19	432.334,822 487.600,244	28.327
20	432.308,984 487.596,745	21	432.299,756 487.593,277	9.859
22	432.302,31 487.557,465	23	432.307,977 487.478,032	79.635
24	432.294,417 487.433,641	1	432.286,185 487.427,668	10.171

** Lungimile segmentelor sunt determinate în planul de proiecţie Stereo 70 şi sunt rotunjite la 1 milimetru.
*** Distanţa dintre puncte este formată din segmente cumulate ce sunt mai mici decât valoarea 1 milimetru.

Document care conține date cu caracter personal, protejat de prevederile Regulamentului (UE) nr. 679/2016 și Legii 190/2018

DATE DESPRE IMOBILUL NR. 4831

Oficiul de Cadastru şi Publicitate Imobiliară SIBIU
Biroul de Cadastru şi Publicitate Imobiliară Sibiu

A. Partea I. Descrierea imobilului

TEREN Extravilan

Adresa: Jud. Sibiu

Nr. Crt	Nr cadastral Nr. topografic	Suprafaţa* (mp)	Observaţii / Referinţe
A1		62.880	Sector cadastral:36 Teren neimprejmuit;

B. Partea II. Proprietari şi acte

Inscrieri privitoare la dreptul de proprietate şi alte drepturi reale		Referinţe
/		
Act Normativ nr. 7, din 13/03/1996 emis de Parlamentul României (lege);		
B1	Inscrierea posesiei, drept de PROPRIETATE, dobandit prin Lege, cota actuala 1/1	A1
	1) **NEIDENTIFICAT NEIDENTIFICAT**	
B2	se noteaza mențiunea de proprietar neidentificat	A1

C. Partea III. SARCINI .

Inscrieri privind dezmembramintele dreptului de proprietate, drepturi reale de garanţie şi sarcini	Referinţe
NU SUNT	

Document care conține date cu caracter personal, protejat de prevederile Regulamentului (UE) nr. 679/2016 și Legii 190/2018

Anexa Nr. 1 La Partea I

Teren

Nr cadastral	Suprafaţa (mp)*	Observaţii / Referinţe
	62.880	

* Suprafaţa este determinată in planul de proiecţie Stereo 70.

DETALII LINIARE IMOBIL

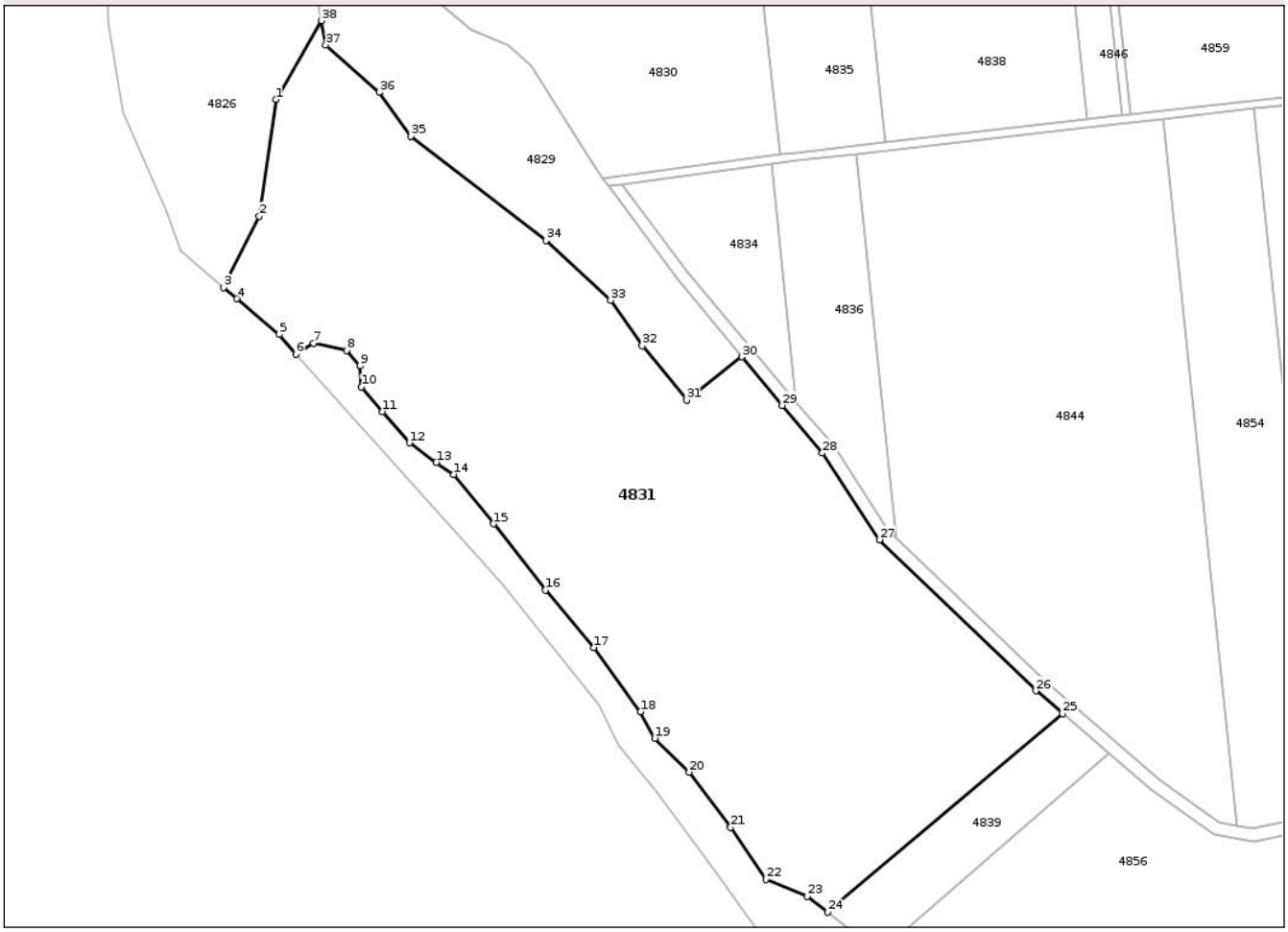

Date referitoare la teren

Crt	Categorie folosință	Intra vilan	Suprafaţa (mp)	Tarla	Parcelă	Nr. topo	Observaţii / Referinţe
1	arabil	NU	62.880	9	171/5	-	

Lungime Segmente

1) Valorile lungimilor segmentelor sunt obţinute din proiecţie în plan.

Punct început	X / Y	Punct sfârşit	X / Y	Lungime segment (** (m)
1	432.221,064 487.288,917	2	432.212,76 487.230,897	58.611
3	432.195,141 487.195,444	4	432.201,698 487.189,869	8.607
5	432.222,634 487.172,068	6	432.231,002 487.162,319	12.848
7	432.239,895 487.167,773	8	432.256,212 487.164,072	16.732
9	432.262,904 487.156,5	10	432.263,627 487.145,986	10.539

Punct început	X / Y	Punct sfârşit	X / Y	Lungime segment (** (m)
2	432.212,76 487.230,897	3	432.195,141 487.195,444	39.59
4	432.201,698 487.189,869	5	432.222,634 487.172,068	27.481
6	432.231,002 487.162,319	7	432.239,895 487.167,773	10.432
8	432.256,212 487.164,072	9	432.262,904 487.156,5	10.106
10	432.263,627 487.145,986	11	432.274,141 487.133,763	16.122

Document care conține date cu caracter personal, protejat de prevederile Regulamentului (UE) nr. 679/2016 și Legii 190/2018

Punct început	X / Y	Punct sfârşit	X / Y	Lungime segment (** (m)
11	432.274,141 487.133,763	12	432.287,533 487.118,282	20.47
13	432.300,886 487.108,504	14	432.309,612 487.102,511	10.586
15	432.329,484 487.077,908	16	432.355,137 487.044,895	41.809
17	432.379,424 487.016,507	18	432.402,555 486.984,44	39.539
19	432.409,704 486.971,402	20	432.426,737 486.954,454	24.028
21	432.447,428 486.927,034	22	432.464,923 486.901,296	31.121
23	432.485,615 486.892,717	24	432.495,697 486.884,857	12.783
25	432.612,556 486.983,631	26	432.599,405 486.994,903	17.32
27	432.521,454 487.070,037	28	432.493,162 487.113,122	51.544
29	432.473,087 487.136,836	30	432.453,129 487.160,938	31.292
31	432.425,534 487.139,381	32	432.403,428 487.166,432	34.934
33	432.387,739 487.189,168	34	432.355,689 487.218,773	43.631
35	432.288,3 487.270,622	36	432.272,612 487.292,498	26.92
37	432.245,938 487.316,109	38	432.243,842 487.328,093	12.165

Punct început	X / Y	Punct sfârşit	X / Y	Lungime segment (** (m)
12	432.287,533 487.118,282	13	432.300,886 487.108,504	16.55
14	432.309,612 487.102,511	15	432.329,484 487.077,908	31.625
16	432.355,137 487.044,895	17	432.379,424 487.016,507	37.359
18	432.402,555 486.984,44	19	432.409,704 486.971,402	14.869
20	432.426,737 486.954,454	21	432.447,428 486.927,034	34.351
22	432.464,923 486.901,296	23	432.485,615 486.892,717	22.4
24	432.495,697 486.884,857	25	432.612,556 486.983,631	153.011
26	432.599,405 486.994,903	27	432.521,454 487.070,037	108.266
28	432.493,162 487.113,122	29	432.473,087 487.136,836	31.07
30	432.453,129 487.160,938	31	432.425,534 487.139,381	35.017
32	432.403,428 487.166,432	33	432.387,739 487.189,168	27.623
34	432.355,689 487.218,773	35	432.288,3 487.270,622	85.027
36	432.272,612 487.292,498	37	432.245,938 487.316,109	35.623
38	432.243,842 487.328,093	1	432.221,064 487.288,917	45.316

**** Lungimile segmentelor sunt determinate în planul de proiecţie Stereo 70 şi sunt rotunjite la 1 milimetru.**
***** Distanţa dintre puncte este formată din segmente cumulate ce sunt mai mici decât valoarea 1 milimetru.**

Document care conține date cu caracter personal, protejat de prevederile Regulamentului (UE) nr. 679/2016 și Legii 190/2018

DATE DESPRE IMOBILUL NR. 4832

Oficiul de Cadastru şi Publicitate Imobiliară SIBIU
Biroul de Cadastru şi Publicitate Imobiliară Sibiu

A. Partea I. Descrierea imobilului

TEREN Extravilan

Adresa: Jud. Sibiu

Nr. Crt	Nr cadastral Nr. topografic	Suprafaţa* (mp)	Observaţii / Referinţe
A1		10.000	Sector cadastral:36 Teren neimprejmuit;

B. Partea II. Proprietari şi acte

Inscrieri privitoare la dreptul de proprietate şi alte drepturi reale		Referinţe
/		
Act Normativ nr. 7, din 13/03/1996 emis de Parlamentul României (lege);		
B1	Inscrierea posesiei, drept de PROPRIETATE, dobandit prin Lege, cota actuala 1/1	A1
	1) **NEIDENTIFICAT NEIDENTIFICAT**	
B2	se noteaza mențiunea de proprietar neidentificat	A1

C. Partea III. SARCINI .

Inscrieri privind dezmembramintele dreptului de proprietate, drepturi reale de garanţie şi sarcini	Referinţe
NU SUNT	

Document care conține date cu caracter personal, protejat de prevederile Regulamentului (UE) nr. 679/2016 și Legii 190/2018

Anexa Nr. 1 La Partea I

Teren

Nr cadastral	Suprafaţa (mp)*	Observaţii / Referinţe
	10.000	

* Suprafaţa este determinată in planul de proiecţie Stereo 70.

DETALII LINIARE IMOBIL

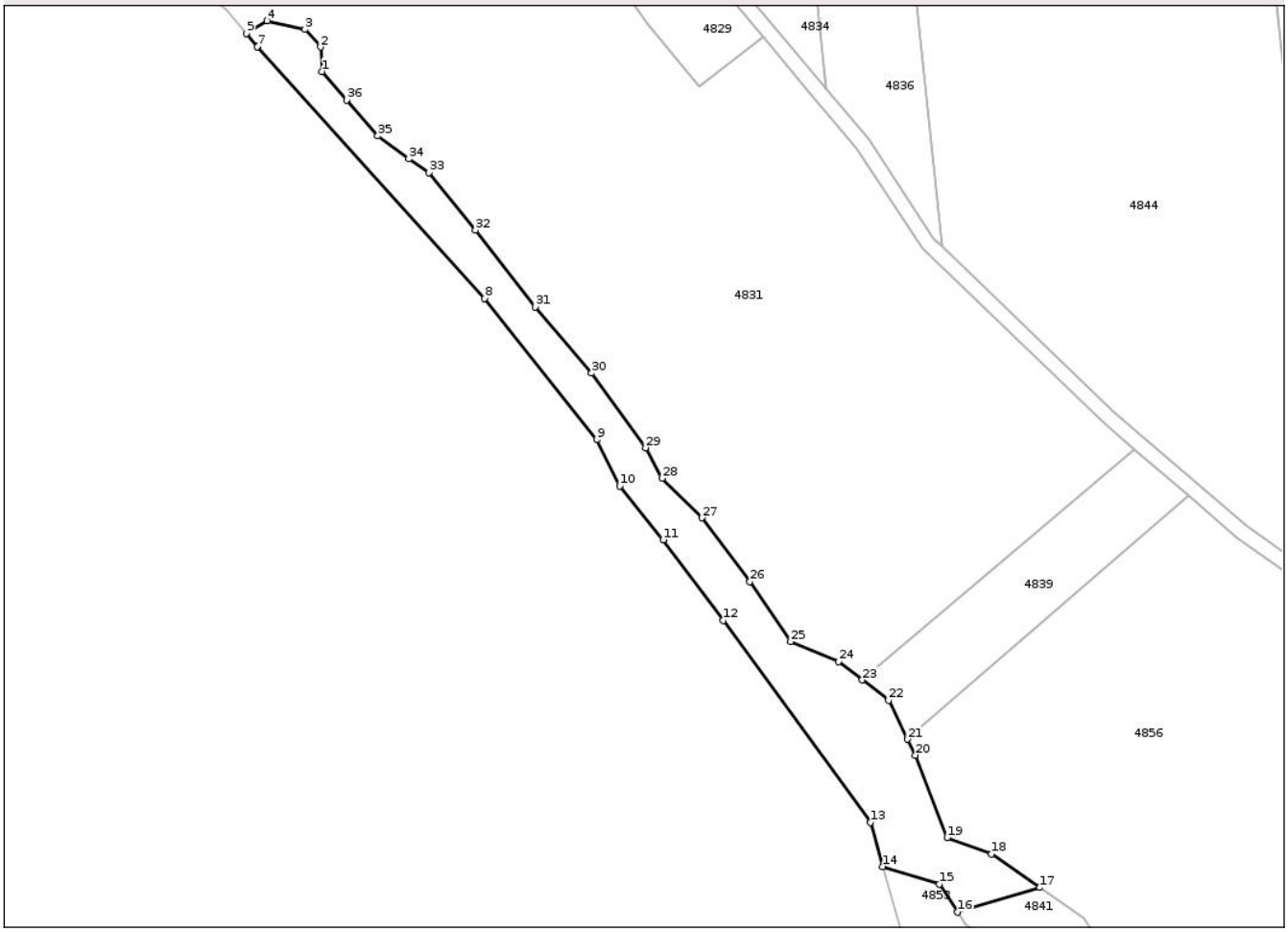

Date referitoare la teren

Crt	Categorie folosință	Intra vilan	Suprafaţa (mp)	Tarla	Parcelă	Nr. topo	Observaţii / Referinţe
1	faneata	NU	10.000	9	170	-	tufariș

Lungime Segmente

1) Valorile lungimilor segmentelor sunt obţinute din proiecţie în plan.

Punct început	X / Y	Punct sfârşit	X / Y	Lungime segment (** (m)
1	432.263,627 487.145,986	2	432.262,904 487.156,5	10.539
3	432.256,212 487.164,072	4	432.239,895 487.167,773	16.732
5	432.231,002 487.162,319	6	432.235,791 487.156,74	7.352
7	432.235,687 487.156,65	8	432.333,415 487.048,631	145.667
9	432.381,665 486.987,995	10	432.391,501 486.968,105	22.189

Punct început	X / Y	Punct sfârşit	X / Y	Lungime segment (** (m)
2	432.262,904 487.156,5	3	432.256,212 487.164,072	10.106
4	432.239,895 487.167,773	5	432.231,002 487.162,319	10.432
6	432.235,791 487.156,74	7	432.235,687 487.156,65	0.138
8	432.333,415 487.048,631	9	432.381,665 486.987,995	77.491
10	432.391,501 486.968,105	11	432.410,162 486.944,987	29.71

Document care conține date cu caracter personal, protejat de prevederile Regulamentului (UE) nr. 679/2016 și Legii 190/2018

Punct început	X / Y	Punct sfârşit	X / Y	Lungime segment (** (m)
11	432.410,162 486.944,987	12	432.435,996 486.910,337	43.221
13	432.499,181 486.823,709	14	432.504,544 486.804,774	19.68
15	432.528,76 486.797,146	16	432.536,56 486.785,148	14.311
17	432.572,03 486.795,722	18	432.551,302 486.810,099	25.225
19	432.532,125 486.817,165	20	432.518,586 486.852,512	37.851
21	432.515,212 486.859,358	22	432.506,979 486.876,063	18.623
23	432.495,697 486.884,857	24	432.485,615 486.892,717	12.783
25	432.464,923 486.901,296	26	432.447,428 486.927,034	31.121
27	432.426,737 486.954,454	28	432.409,704 486.971,402	24.028
29	432.402,555 486.984,44	30	432.379,424 487.016,507	39.539
31	432.355,137 487.044,895	32	432.329,484 487.077,908	41.809
33	432.309,612 487.102,511	34	432.300,886 487.108,504	10.586
35	432.287,533 487.118,282	36	432.274,141 487.133,763	20.47

Punct început	X / Y	Punct sfârşit	X / Y	Lungime segment (** (m)
12	432.435,996 486.910,337	13	432.499,181 486.823,709	107.222
14	432.504,544 486.804,774	15	432.528,76 486.797,146	25.389
16	432.536,56 486.785,148	17	432.572,03 486.795,722	37.013
18	432.551,302 486.810,099	19	432.532,125 486.817,165	20.437
20	432.518,586 486.852,512	21	432.515,212 486.859,358	7.633
22	432.506,979 486.876,063	23	432.495,697 486.884,857	14.305
24	432.485,615 486.892,717	25	432.464,923 486.901,296	22.4
26	432.447,428 486.927,034	27	432.426,737 486.954,454	34.351
28	432.409,704 486.971,402	29	432.402,555 486.984,44	14.869
30	432.379,424 487.016,507	31	432.355,137 487.044,895	37.359
32	432.329,484 487.077,908	33	432.309,612 487.102,511	31.625
34	432.300,886 487.108,504	35	432.287,533 487.118,282	16.55
36	432.274,141 487.133,763	1	432.263,627 487.145,986	16.122

** Lungimile segmentelor sunt determinate în planul de proiecţie Stereo 70 şi sunt rotunjite la 1 milimetru.
*** Distanţa dintre puncte este formată din segmente cumulate ce sunt mai mici decât valoarea 1 milimetru.

Document care conține date cu caracter personal, protejat de prevederile Regulamentului (UE) nr. 679/2016 și Legii 190/2018

DATE DESPRE IMOBILUL NR. 4833

Oficiul de Cadastru şi Publicitate Imobiliară SIBIU
Biroul de Cadastru şi Publicitate Imobiliară Sibiu

A. Partea I. Descrierea imobilului

TEREN Extravilan

Adresa: Jud. Sibiu

Nr. Crt	Nr cadastral Nr. topografic	Suprafaţa* (mp)	Observaţii / Referinţe
A1		80.000	Sector cadastral:36 Teren neimprejmuit;

B. Partea II. Proprietari şi acte

Inscrieri privitoare la dreptul de proprietate şi alte drepturi reale		Referinţe
/		
Act Administrativ nr. 2084/56, din 24/01/2002 emis de CJPSDDPAT SIBIU (titlu de proprietate);		
B1	Intabulare, drept de PROPRIETATE, dobandit prin Reconstituire, cota actuala 1/1	A1
	1) **SPACK TOMA**	

C. Partea III. SARCINI .

Inscrieri privind dezmembramintele dreptului de proprietate, drepturi reale de garanţie şi sarcini	Referinţe
NU SUNT	

Document care conține date cu caracter personal, protejat de prevederile Regulamentului (UE) nr. 679/2016 și Legii 190/2018

Anexa Nr. 1 La Partea I

Teren

Nr cadastral	Suprafaţa (mp)*	Observaţii / Referinţe
	80.000	

* Suprafaţa este determinată in planul de proiecţie Stereo 70.

DETALII LINIARE IMOBIL

Date referitoare la teren

Crt	Categorie folosință	Intra vilan	Suprafaţa (mp)	Tarla	Parcelă	Nr. topo	Observaţii / Referinţe
1	arabil	NU	80.000	9	174/1/1	-	

Lungime Segmente

1) Valorile lungimilor segmentelor sunt obţinute din proiecţie în plan.

Punct început	X / Y	Punct sfârşit	X / Y	Lungime segment (** (m)
1	432.550,79 487.628,188	2	432.512,804 487.991,654	365.445
3	432.456,702 487.985,946	4	432.403,722 487.977,402	53.664
5	432.309,074 487.933,844	6	432.299,243 487.900,131	35.118
7	432.301,124 487.870,407	8	432.325,099 487.824,777	51.544
9	432.340,304 487.792,366	10	432.336,997 487.757,803	34.72

Punct început	X / Y	Punct sfârşit	X / Y	Lungime segment (** (m)
2	432.512,804 487.991,654	3	432.456,702 487.985,946	56.392
4	432.403,722 487.977,402	5	432.309,074 487.933,844	104.189
6	432.299,243 487.900,131	7	432.301,124 487.870,407	29.784
8	432.325,099 487.824,777	9	432.340,304 487.792,366	35.801
10	432.336,997 487.757,803	11	432.313,332 487.712,018	51.539

Document care conține date cu caracter personal, protejat de prevederile Regulamentului (UE) nr. 679/2016 și Legii 190/2018

Punct început	X / Y	Punct sfârşit	X / Y	Lungime segment (** (m)
11	432.313,332 487.712,018	12	432.287,712 487.677,846	42.709
13	432.286,608 487.637,785	14	432.295,464 487.595,938	42.774
15	432.308,0 487.600,648	16	432.334,333 487.604,214	26.573
17	432.362,66 487.607,356	18	432.370,49 487.607,73	7.839
19	432.388,02 487.609,974	20	432.396,449 487.609,875	8.429
21	432.410,317 487.610,615	22	432.424,401 487.610,974	14.088
23	432.434,336 487.611,892	24	432.452,294 487.615,233	18.267
25	432.465,236 487.617,328	26	432.487,056 487.619,821	21.961
27	432.515,508 487.621,716	28	432.520,844 487.622,664	5.42
29	432.539,579 487.627,089	1	432.550,79 487.628,188	11.265

Punct început	X / Y	Punct sfârşit	X / Y	Lungime segment (** (m)
12	432.287,712 487.677,846	13	432.286,608 487.637,785	40.077
14	432.295,464 487.595,938	15	432.308,0 487.600,648	13.391
16	432.334,333 487.604,214	17	432.362,66 487.607,356	28.501
18	432.370,49 487.607,73	19	432.388,02 487.609,974	17.673
20	432.396,449 487.609,875	21	432.410,317 487.610,615	13.888
22	432.424,401 487.610,974	23	432.434,336 487.611,892	9.977
24	432.452,294 487.615,233	25	432.465,236 487.617,328	13.11
26	432.487,056 487.619,821	27	432.515,508 487.621,716	28.515
28	432.520,844 487.622,664	29	432.539,579 487.627,089	19.251

** Lungimile segmentelor sunt determinate în planul de proiecţie Stereo 70 şi sunt rotunjite la 1 milimetru.
*** Distanţa dintre puncte este formată din segmente cumulate ce sunt mai mici decât valoarea 1 milimetru.

Document care conține date cu caracter personal, protejat de prevederile Regulamentului (UE) nr. 679/2016 și Legii 190/2018

DATE DESPRE IMOBILUL NR. 4834

Oficiul de Cadastru şi Publicitate Imobiliară SIBIU
Biroul de Cadastru şi Publicitate Imobiliară Sibiu

A. Partea I. Descrierea imobilului

TEREN Extravilan

Adresa: Jud. Sibiu

Nr. Crt	Nr cadastral Nr. topografic	Suprafaţa* (mp)	Observaţii / Referinţe
A1		4.600	Sector cadastral:36 Teren neimprejmuit;

B. Partea II. Proprietari şi acte

Inscrieri privitoare la dreptul de proprietate şi alte drepturi reale		Referinţe
/		
Act Administrativ nr. 2257/56, din 13/11/2002 emis de CJPSDDPAT SIBIU (titlu de proprietate);		
B1	Intabulare, drept de PROPRIETATE, dobandit prin Reconstituire, cota actuala 1/1	A1
	1) **NEGREA ELISABETA**	

C. Partea III. SARCINI .

Inscrieri privind dezmembramintele dreptului de proprietate, drepturi reale de garanţie şi sarcini	Referinţe
NU SUNT	

Document care conține date cu caracter personal, protejat de prevederile Regulamentului (UE) nr. 679/2016 și Legii 190/2018

Anexa Nr. 1 La Partea I

Teren

Nr cadastral	Suprafaţa (mp)*	Observaţii / Referinţe
	4.600	

* Suprafaţa este determinată in planul de proiecţie Stereo 70.

DETALII LINIARE IMOBIL

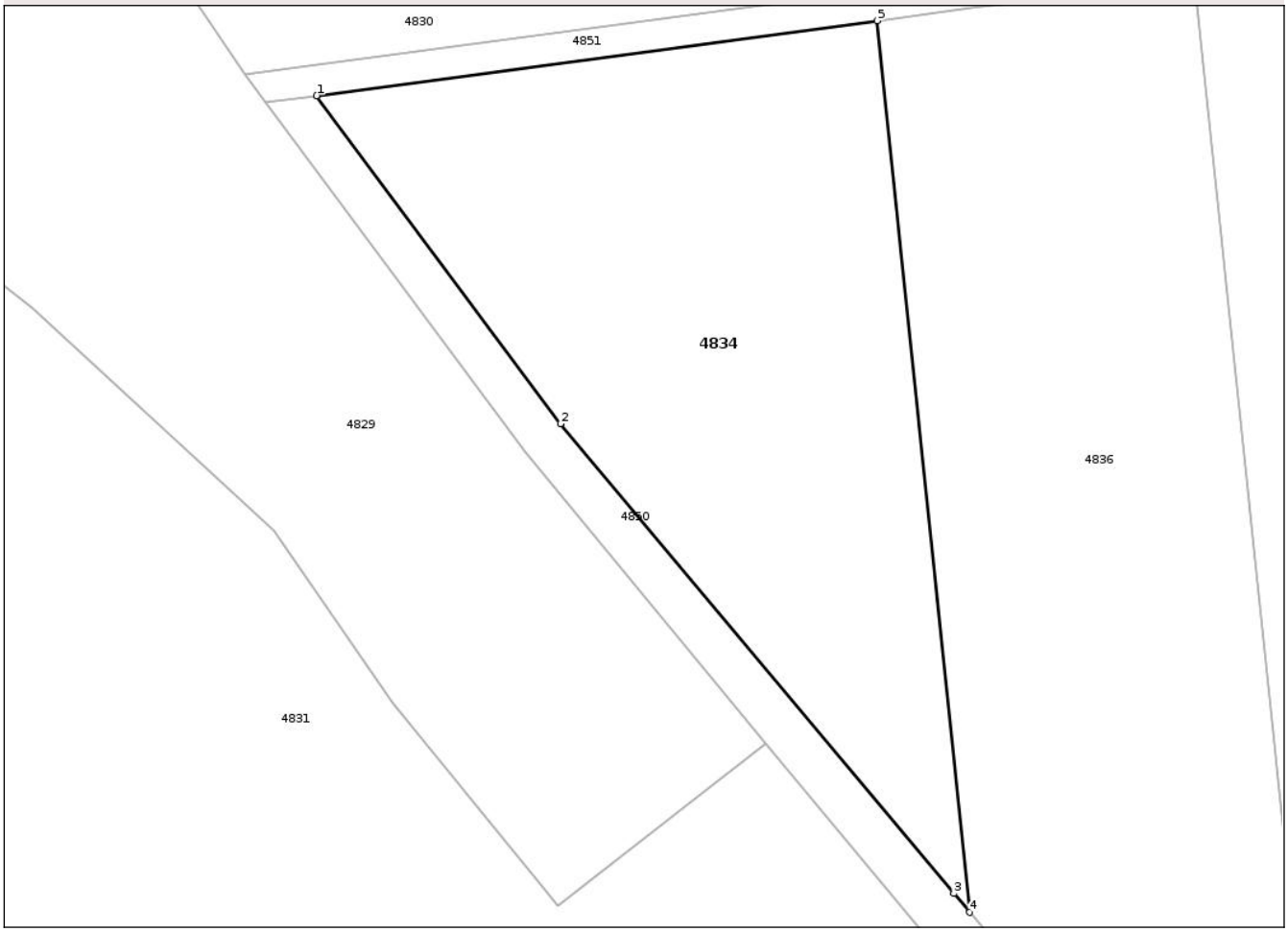

Date referitoare la teren

Crt	Categorie folosință	Intra vilan	Suprafaţa (mp)	Tarla	Parcelă	Nr. topo	Observaţii / Referinţe
1	arabil	NU	4.600	9	168/3	-	

Lungime Segmente
1) Valorile lungimilor segmentelor sunt obţinute din proiecţie în plan.

Punct început	X / Y	Punct sfârşit	X / Y	Lungime segment (** (m)
1	432.393,41 487.246,89	2	432.425,801 487.203,35	54.267
2	432.425,801 487.203,35	3	432.478,086 487.140,989	81.379
3	432.478,086 487.140,989	4	432.480,173 487.138,524	3.229
4	432.480,173 487.138,524	5	432.467,864 487.256,843	118.957
5	432.467,864 487.256,843	1	432.393,41 487.246,89	75.117

Document care conține date cu caracter personal, protejat de prevederile Regulamentului (UE) nr. 679/2016 și Legii 190/2018

** Lungimile segmentelor sunt determinate în planul de proiecţie Stereo 70 şi sunt rotunjite la 1 milimetru.
*** Distanţa dintre puncte este formată din segmente cumulate ce sunt mai mici decât valoarea 1 milimetru.

Document care conține date cu caracter personal, protejat de prevederile Regulamentului (UE) nr. 679/2016 și Legii 190/2018

DATE DESPRE IMOBILUL NR. 4835

Oficiul de Cadastru şi Publicitate Imobiliară SIBIU
Biroul de Cadastru şi Publicitate Imobiliară Sibiu

A. Partea I. Descrierea imobilului

TEREN Extravilan

Adresa: Jud. Sibiu

Nr. Crt	Nr cadastral Nr. topografic	Suprafaţa* (mp)	Observaţii / Referinţe
A1	106079	18.600	Sector cadastral:36 Teren neimprejmuit;

B. Partea II. Proprietari şi acte

Inscrieri privitoare la dreptul de proprietate şi alte drepturi reale		Referinţe
46519 / 07/05/2021		
Act Administrativ nr. 2249/56, din 15/09/2002 emis de CJPSDPAT SIBIU;		
B1	Se infiinteaza aceasta carte funciara pentru parcela nr. 167/2 din Titlul de Proprietate nr. 2249/56/15.09.2002	A1
98564 / 15/09/2021		
Inscris Sub Semnatura Privata nr. -, din 15/09/2021 emis de tolciu tudor flaviu;		
B8	se indreapta eroarea materiala strecurata la operarea in cartea funciara a incheierii nr. 93943/2021 in sensul ca se reactiveaza pozitia B2.4 asupra cotei de 1/4 parte din imobilul de sub A1 deoarece s-a transmis doar cota de proprietate de sub B2.1	A1
100686 / 21/09/2021		
Act Notarial nr. 2440, din 17/09/2021 emis de ALEXANDRU MARIANA LAVINIA (act de partaj);		
B9	Intabulare, drept de PROPRIETATEsuccesiune, incheiere 79862 /06.08.2021, dobandit prin Conventie, cota actuala 1/1	A1
	1) **OPRIS N NICOLAE**, bun propriu	

C. Partea III. SARCINI .

Inscrieri privind dezmembramintele dreptului de proprietate, drepturi reale de garanţie şi sarcini	Referinţe
NU SUNT	

Document care conține date cu caracter personal, protejat de prevederile Regulamentului (UE) nr. 679/2016 și Legii 190/2018

Anexa Nr. 1 La Partea I

Teren

Nr cadastral	Suprafaţa (mp)*	Observaţii / Referinţe
106079	18.600	

* Suprafaţa este determinată in planul de proiecţie Stereo 70.

DETALII LINIARE IMOBIL

Date referitoare la teren

Crt	Categorie folosință	Intra vilan	Suprafaţa (mp)	Tarla	Parcelă	Nr. topo	Observaţii / Referinţe
1	arabil	NU	18.600	9	167/2	-	

Lungime Segmente
1) Valorile lungimilor segmentelor sunt obţinute din proiecţie în plan.

Punct început	X / Y	Punct sfârşit	X / Y	Lungime segment (** (m)
1	432.479,91 487.262,489	2	432.524,723 487.267,645	45.109
2	432.524,723 487.267,645	3	432.486,649 487.615,749	350.18
3	432.486,649 487.615,749	4	432.465,783 487.613,364	21.002
4	432.465,783 487.613,364	5	432.452,98 487.611,292	12.97
5	432.452,98 487.611,292	6	432.434,886 487.607,925	18.404

Document care conține date cu caracter personal, protejat de prevederile Regulamentului (UE) nr. 679/2016 și Legii 190/2018

Punct început	X / Y	Punct sfârşit	X / Y	Lungime segment (** (m)
6	432.434,886 487.607,925	7	432.434,004 487.607,844	0.886
7	432.434,004 487.607,844	8	432.471,895 487.261,418	348.492
8	432.471,895 487.261,418	1	432.479,91 487.262,489	8.087

** Lungimile segmentelor sunt determinate în planul de proiecţie Stereo 70 şi sunt rotunjite la 1 milimetru.
*** Distanţa dintre puncte este formată din segmente cumulate ce sunt mai mici decât valoarea 1 milimetru.

Document care conține date cu caracter personal, protejat de prevederile Regulamentului (UE) nr. 679/2016 și Legii 190/2018

DATE DESPRE IMOBILUL NR. 4836

Oficiul de Cadastru şi Publicitate Imobiliară SIBIU
Biroul de Cadastru şi Publicitate Imobiliară Sibiu

A. Partea I. Descrierea imobilului

TEREN Extravilan

Adresa: Jud. Sibiu

Nr. Crt	Nr cadastral Nr. topografic	Suprafaţa* (mp)	Observaţii / Referinţe
A1	103834	6.572	Sector cadastral:36 Teren neimprejmuit;

B. Partea II. Proprietari şi acte

Inscrieri privitoare la dreptul de proprietate şi alte drepturi reale		Referinţe
51004 / 29/07/2014		
Act Administrativ nr. 2258/56, din 13/11/2002 emis de COMISIA JUDETEANA SIBIU (Declaratia aut de NP;Dan Valerica cu nr. 1383/04.09.2013 si Documentatia cadastrala avizata de OCPI Sibiu);		
B1	Se infiinteaza prezenta carte funciara (CF 103834 Sura Mare) pentru imobilul cu nr. cadastral 103834 (parcela nr. 168/2 - arabil din T.P. 2258/56/2002) ca urmare a receptiei documentatiei cadastrale	A1
B2	Intabulare, drept de PROPRIETATEReconstituire L 18/1991, dobandit prin Lege, cota actuala 1/1	A1
	1) **SCHWARTZ MARTIN**	

C. Partea III. SARCINI .

Inscrieri privind dezmembramintele dreptului de proprietate, drepturi reale de garanţie şi sarcini	Referinţe
NU SUNT	

Document care conține date cu caracter personal, protejat de prevederile Regulamentului (UE) nr. 679/2016 și Legii 190/2018

Anexa Nr. 1 La Partea I

Teren

Nr cadastral	Suprafaţa (mp)*	Observaţii / Referinţe
103834	6.572	

* Suprafaţa este determinată in planul de proiecţie Stereo 70.

DETALII LINIARE IMOBIL

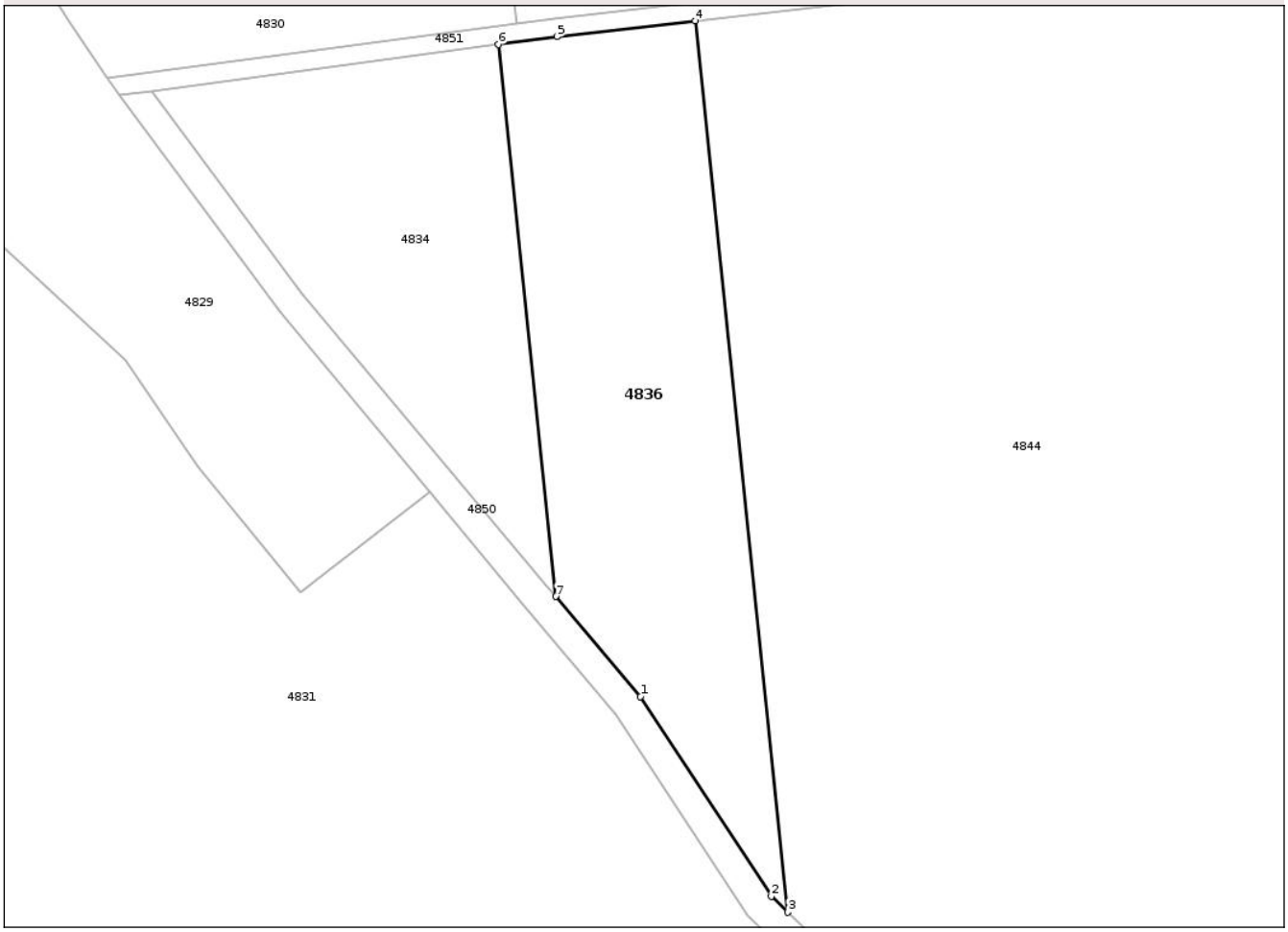

Date referitoare la teren

Crt	Categorie folosință	Intra vilan	Suprafaţa (mp)	Tarla	Parcelă	Nr. topo	Observaţii / Referinţe
1	arabil	NU	6.572	9	168/2	-	

Lungime Segmente
1) Valorile lungimilor segmentelor sunt obţinute din proiecţie în plan.

Punct început	X / Y	Punct sfârşit	X / Y	Lungime segment (** (m)
1	432.498,376 487.117,022	2	432.526,466 487.074,234	51.184
2	432.526,466 487.074,234	3	432.530,01 487.070,818	4.923
3	432.530,01 487.070,818	4	432.510,128 487.261,939	192.153
4	432.510,128 487.261,939	5	432.480,404 487.258,519	29.921
5	432.480,404 487.258,519	6	432.467,864 487.256,843	12.651

Document care conține date cu caracter personal, protejat de prevederile Regulamentului (UE) nr. 679/2016 și Legii 190/2018

Punct început	X / Y	Punct sfârşit	X / Y	Lungime segment (** (m)
6	432.467,864 487.256,843	7	432.480,173 487.138,524	118.957
7	432.480,173 487.138,524	1	432.498,376 487.117,022	28.173

** Lungimile segmentelor sunt determinate în planul de proiecţie Stereo 70 şi sunt rotunjite la 1 milimetru.
*** Distanţa dintre puncte este formată din segmente cumulate ce sunt mai mici decât valoarea 1 milimetru.

Document care conține date cu caracter personal, protejat de prevederile Regulamentului (UE) nr. 679/2016 și Legii 190/2018

DATE DESPRE IMOBILUL NR. 4837

Oficiul de Cadastru şi Publicitate Imobiliară SIBIU
Biroul de Cadastru şi Publicitate Imobiliară Sibiu

A. Partea I. Descrierea imobilului

TEREN Extravilan

Adresa: Jud. Sibiu

Nr. Crt	Nr cadastral Nr. topografic	Suprafaţa* (mp)	Observaţii / Referinţe
A1		14.300	Sector cadastral:36 Teren neimprejmuit;

B. Partea II. Proprietari şi acte

Inscrieri privitoare la dreptul de proprietate şi alte drepturi reale		Referinţe
/		
Act Administrativ nr. 2098/56, din 26/01/2002 emis de CJPSDDPAT SIBIU (titlu de proprietate);		
B1	Intabulare, drept de PROPRIETATE, dobandit prin Reconstituire, cota actuala 1/1	A1
	1) **IRIMES LAZAR** 2) **MEHEDINTIU GALINA**	

C. Partea III. SARCINI .

Inscrieri privind dezmembramintele dreptului de proprietate, drepturi reale de garanţie şi sarcini	Referinţe
NU SUNT	

Document care conține date cu caracter personal, protejat de prevederile Regulamentului (UE) nr. 679/2016 și Legii 190/2018

Anexa Nr. 1 La Partea I

Teren

Nr cadastral	Suprafaţa (mp)*	Observaţii / Referinţe
	14.300	

* Suprafaţa este determinată in planul de proiecţie Stereo 70.

DETALII LINIARE IMOBIL

Date referitoare la teren

Crt	Categorie folosință	Intra vilan	Suprafaţa (mp)	Tarla	Parcelă	Nr. topo	Observaţii / Referinţe
1	arabil	NU	14.300	9	174/1/2	-	

Lungime Segmente
1) Valorile lungimilor segmentelor sunt obţinute din proiecţie în plan.

Punct început	X / Y	Punct sfârşit	X / Y	Lungime segment (** (m)
1	432.512,804 487.991,654	2	432.550,79 487.628,188	365.445
2	432.550,79 487.628,188	3	432.589,727 487.632,008	39.124
3	432.589,727 487.632,008	4	432.551,726 487.995,614	365.587
4	432.551,726 487.995,614	1	432.512,804 487.991,654	39.123

**** Lungimile segmentelor sunt determinate în planul de proiecţie Stereo 70 şi sunt rotunjite la 1 milimetru.**

Document care conține date cu caracter personal, protejat de prevederile Regulamentului (UE) nr. 679/2016 și Legii 190/2018

***** Distanţa dintre puncte este formată din segmente cumulate ce sunt mai mici decât valoarea 1 milimetru.**

Document care conține date cu caracter personal, protejat de prevederile Regulamentului (UE) nr. 679/2016 și Legii 190/2018

DATE DESPRE IMOBILUL NR. 4838

Oficiul de Cadastru şi Publicitate Imobiliară SIBIU
Biroul de Cadastru şi Publicitate Imobiliară Sibiu

A. Partea I. Descrierea imobilului

TEREN Extravilan

Adresa: Jud. Sibiu

Nr. Crt	Nr cadastral Nr. topografic	Suprafaţa* (mp)	Observaţii / Referinţe
A1		35.400	Sector cadastral:36 Teren neimprejmuit;

B. Partea II. Proprietari şi acte

Inscrieri privitoare la dreptul de proprietate şi alte drepturi reale		Referinţe
/		
Act Administrativ nr. 2065/56, din 23/01/2002 emis de CJPSDDPAT SIBIU (titlu de proprietate);		
B1	Intabulare, drept de PROPRIETATE, dobandit prin Reconstituire, cota actuala 1/1	A1
	1) **AFTENIE PARASCHIVA**	

C. Partea III. SARCINI .

Inscrieri privind dezmembramintele dreptului de proprietate, drepturi reale de garanţie şi sarcini	Referinţe
NU SUNT	

Document care conține date cu caracter personal, protejat de prevederile Regulamentului (UE) nr. 679/2016 și Legii 190/2018

Anexa Nr. 1 La Partea I

Teren

Nr cadastral	Suprafaţa (mp)*	Observaţii / Referinţe
	35.400	

* Suprafaţa este determinată in planul de proiecţie Stereo 70.

DETALII LINIARE IMOBIL

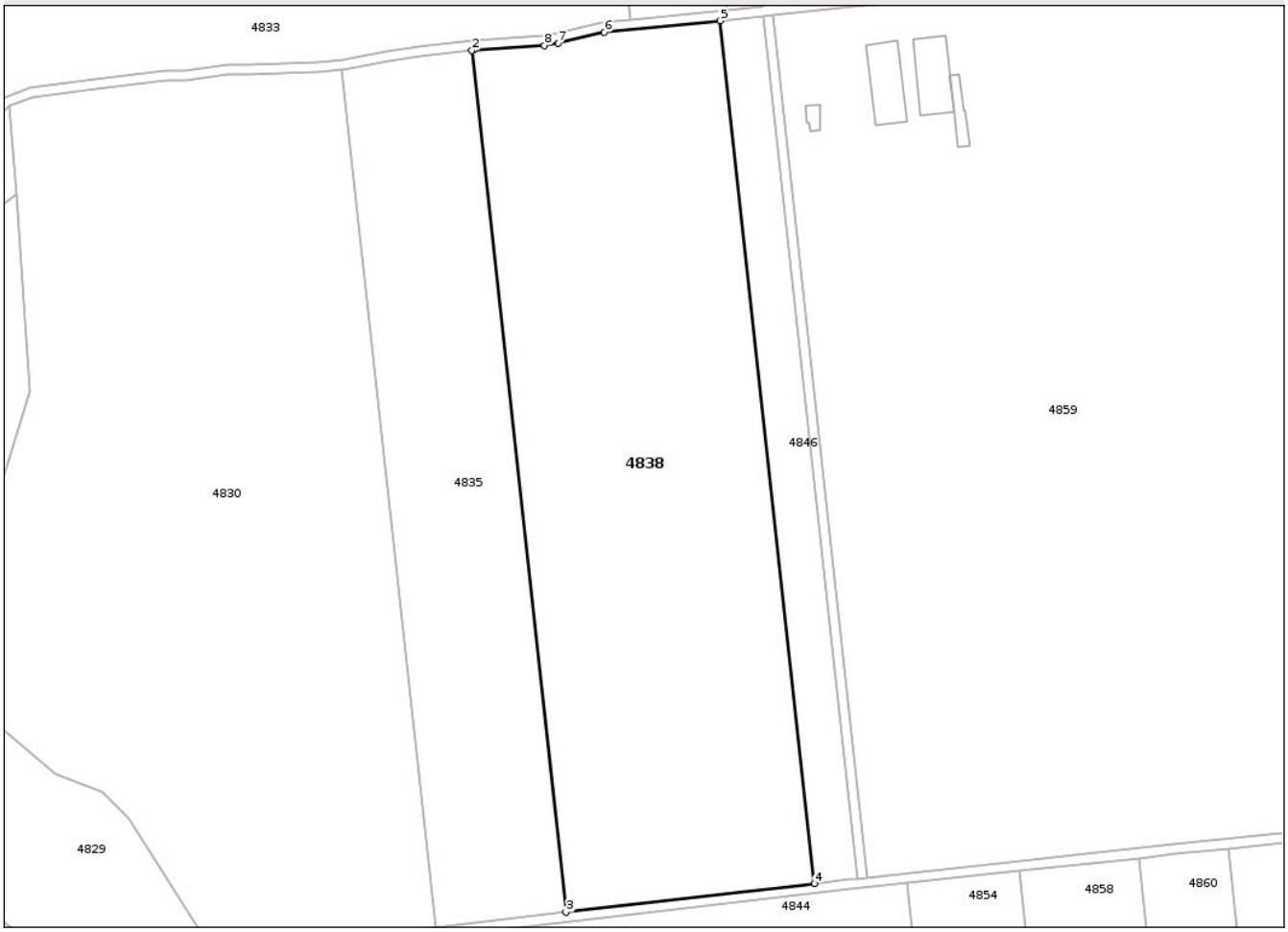

Date referitoare la teren

Crt	Categorie folosință	Intra vilan	Suprafaţa (mp)	Tarla	Parcelă	Nr. topo	Observaţii / Referinţe
1	arabil	NU	35.400	9	167/1	-	

Lungime Segmente
1) Valorile lungimilor segmentelor sunt obţinute din proiecţie în plan.

Punct început	X / Y	Punct sfârşit	X / Y	Lungime segment (** (m)
1	432.487,416 487.615,836	2	432.486,649 487.615,749	0.771
2	432.486,649 487.615,749	3	432.524,723 487.267,645	350.18
3	432.524,723 487.267,645	4	432.625,114 487.279,195	101.054
4	432.625,114 487.279,195	5	432.586,995 487.627,72	350.604
5	432.586,995 487.627,72	6	432.540,237 487.623,134	46.982

Document care conține date cu caracter personal, protejat de prevederile Regulamentului (UE) nr. 679/2016 și Legii 190/2018

Punct început	X / Y	Punct sfârşit	X / Y	Lungime segment (** (m)
6	432.540,237 487.623,134	7	432.521,654 487.618,745	19.094
7	432.521,654 487.618,745	8	432.515,992 487.617,74	5.751
8	432.515,992 487.617,74	1	432.487,416 487.615,836	28.639

** Lungimile segmentelor sunt determinate în planul de proiecţie Stereo 70 şi sunt rotunjite la 1 milimetru.
*** Distanţa dintre puncte este formată din segmente cumulate ce sunt mai mici decât valoarea 1 milimetru.

Document care conține date cu caracter personal, protejat de prevederile Regulamentului (UE) nr. 679/2016 și Legii 190/2018

DATE DESPRE IMOBILUL NR. 4839

Oficiul de Cadastru şi Publicitate Imobiliară SIBIU
Biroul de Cadastru şi Publicitate Imobiliară Sibiu

A. Partea I. Descrierea imobilului

TEREN Extravilan

Adresa: Jud. Sibiu

Nr. Crt	Nr cadastral Nr. topografic	Suprafaţa* (mp)	Observaţii / Referinţe
A1		4.800	Sector cadastral:36 Teren neimprejmuit;

B. Partea II. Proprietari şi acte

Inscrieri privitoare la dreptul de proprietate şi alte drepturi reale		Referinţe
/		
Act Normativ nr. 7, din 13/03/1996 emis de Parlamentul României (lege);		
B1	Inscrierea posesiei, drept de PROPRIETATE, dobandit prin Lege, cota actuala 1/1	A1
	1) **NEIDENTIFICAT NEIDENTIFICAT**	
B2	se noteaza mențiunea de proprietar neidentificat	A1

C. Partea III. SARCINI .

Inscrieri privind dezmembramintele dreptului de proprietate, drepturi reale de garanţie şi sarcini	Referinţe
NU SUNT	

Document care conține date cu caracter personal, protejat de prevederile Regulamentului (UE) nr. 679/2016 și Legii 190/2018

Anexa Nr. 1 La Partea I

Teren

Nr cadastral	Suprafaţa (mp)*	Observaţii / Referinţe
	4.800	

* Suprafaţa este determinată in planul de proiecţie Stereo 70.

DETALII LINIARE IMOBIL

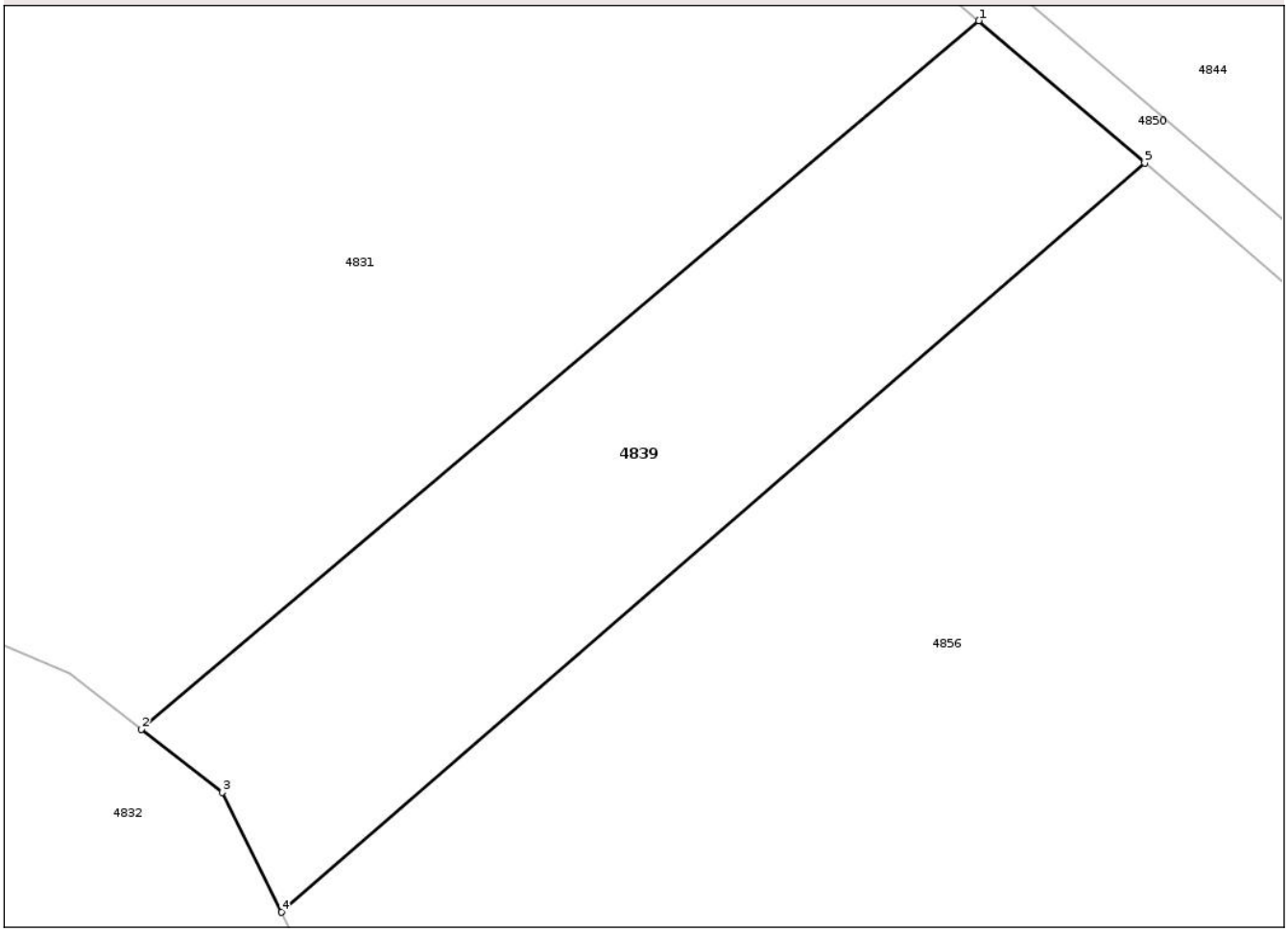

Date referitoare la teren

Crt	Categorie folosință	Intra vilan	Suprafaţa (mp)	Tarla	Parcelă	Nr. topo	Observaţii / Referinţe
1	pasune	NU	4.800	9	171/1	-	

Lungime Segmente
1) Valorile lungimilor segmentelor sunt obţinute din proiecţie în plan.

Punct început	X / Y	Punct sfârşit	X / Y	Lungime segment (** (m)
1	432.612,556 486.983,631	2	432.495,697 486.884,857	153.011
2	432.495,697 486.884,857	3	432.506,979 486.876,063	14.305
3	432.506,979 486.876,063	4	432.515,212 486.859,358	18.623
4	432.515,212 486.859,358	5	432.635,707 486.963,788	159.451
5	432.635,707 486.963,788	1	432.612,556 486.983,631	30.492

Document care conține date cu caracter personal, protejat de prevederile Regulamentului (UE) nr. 679/2016 și Legii 190/2018

** Lungimile segmentelor sunt determinate în planul de proiecţie Stereo 70 şi sunt rotunjite la 1 milimetru.
*** Distanţa dintre puncte este formată din segmente cumulate ce sunt mai mici decât valoarea 1 milimetru.

Document care conține date cu caracter personal, protejat de prevederile Regulamentului (UE) nr. 679/2016 și Legii 190/2018

DATE DESPRE IMOBILUL NR. 4840

Oficiul de Cadastru şi Publicitate Imobiliară SIBIU
Biroul de Cadastru şi Publicitate Imobiliară Sibiu

A. Partea I. Descrierea imobilului

TEREN Extravilan

Adresa: Jud. Sibiu

Nr. Crt	Nr cadastral Nr. topografic	Suprafaţa* (mp)	Observaţii / Referinţe
A1		5.500	Sector cadastral:36 Teren neimprejmuit;

B. Partea II. Proprietari şi acte

Inscrieri privitoare la dreptul de proprietate şi alte drepturi reale		Referinţe
/		
Act Administrativ nr. 2092/56, din 25/01/2002 emis de CJPSDDPAT SIBIU (titlu de proprietate);		
B1	Intabulare, drept de PROPRIETATE, dobandit prin Reconstituire, cota actuala 1/1	A1
	1) **SÂMA ANA**	

C. Partea III. SARCINI .

Inscrieri privind dezmembramintele dreptului de proprietate, drepturi reale de garanţie şi sarcini	Referinţe
NU SUNT	

Document care conține date cu caracter personal, protejat de prevederile Regulamentului (UE) nr. 679/2016 și Legii 190/2018

Anexa Nr. 1 La Partea I

Teren

Nr cadastral	Suprafaţa (mp)*	Observaţii / Referinţe
	5.500	

* Suprafaţa este determinată in planul de proiecţie Stereo 70.

DETALII LINIARE IMOBIL

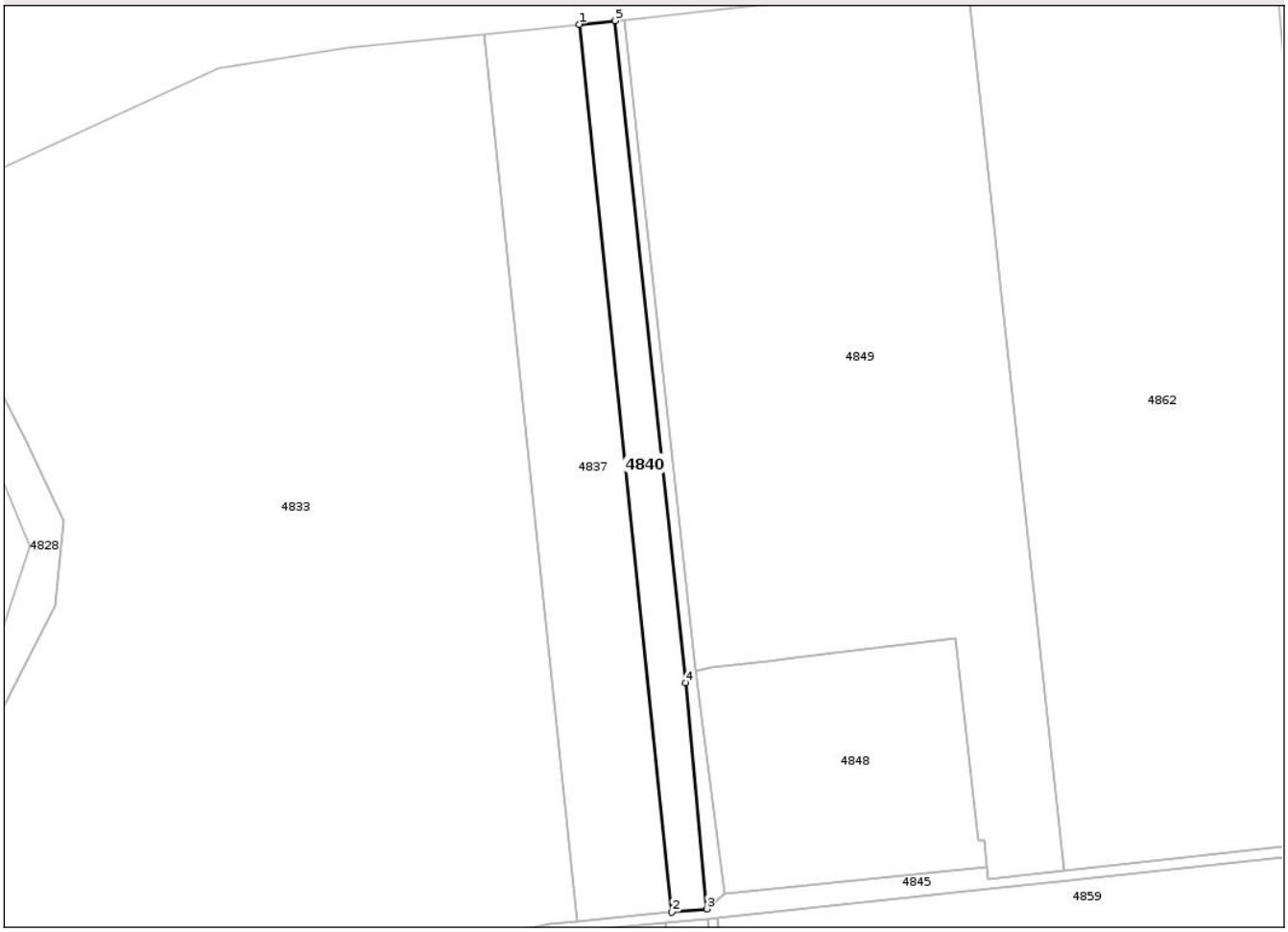

Date referitoare la teren

Crt	Categorie folosință	Intra vilan	Suprafaţa (mp)	Tarla	Parcelă	Nr. topo	Observaţii / Referinţe
1	arabil	NU	5.500	9	173/3	-	

Lungime Segmente
1) Valorile lungimilor segmentelor sunt obţinute din proiecţie în plan.

Punct început	X / Y	Punct sfârşit	X / Y	Lungime segment (** (m)
1	432.551,726 487.995,614	2	432.589,727 487.632,008	365.587
2	432.589,727 487.632,008	3	432.604,006 487.633,408	14.348
3	432.604,006 487.633,408	4	432.595,434 487.725,909	92.897
4	432.595,434 487.725,909	5	432.566,402 487.997,107	272.747
5	432.566,402 487.997,107	1	432.551,726 487.995,614	14.752

Document care conține date cu caracter personal, protejat de prevederile Regulamentului (UE) nr. 679/2016 și Legii 190/2018

** Lungimile segmentelor sunt determinate în planul de proiecţie Stereo 70 şi sunt rotunjite la 1 milimetru.
*** Distanţa dintre puncte este formată din segmente cumulate ce sunt mai mici decât valoarea 1 milimetru.

Document care conține date cu caracter personal, protejat de prevederile Regulamentului (UE) nr. 679/2016 și Legii 190/2018

DATE DESPRE IMOBILUL NR. 4841

Oficiul de Cadastru şi Publicitate Imobiliară SIBIU
Biroul de Cadastru şi Publicitate Imobiliară Sibiu

A. Partea I. Descrierea imobilului

TEREN Extravilan

Adresa: Jud. Sibiu

Nr. Crt	Nr cadastral Nr. topografic	Suprafaţa* (mp)	Observaţii / Referinţe
A1		2.318	Sector cadastral:36 Teren neimprejmuit;

B. Partea II. Proprietari şi acte

Inscrieri privitoare la dreptul de proprietate şi alte drepturi reale		Referinţe
/		
Act Normativ nr. 7, din 13/03/1996 emis de Parlamentul României (lege);		
B1	Inscrierea posesiei, drept de PROPRIETATE, dobandit prin Lege, cota actuala 1/1	A1
	1) **NEIDENTIFICAT NEIDENTIFICAT**	
B2	se noteaza mențiunea de proprietar neidentificat	A1

C. Partea III. SARCINI .

Inscrieri privind dezmembramintele dreptului de proprietate, drepturi reale de garanţie şi sarcini	Referinţe
NU SUNT	

Document care conține date cu caracter personal, protejat de prevederile Regulamentului (UE) nr. 679/2016 și Legii 190/2018

Anexa Nr. 1 La Partea I

Teren

Nr cadastral	Suprafaţa (mp)*	Observaţii / Referinţe
	2.318	

* Suprafaţa este determinată in planul de proiecţie Stereo 70.

DETALII LINIARE IMOBIL

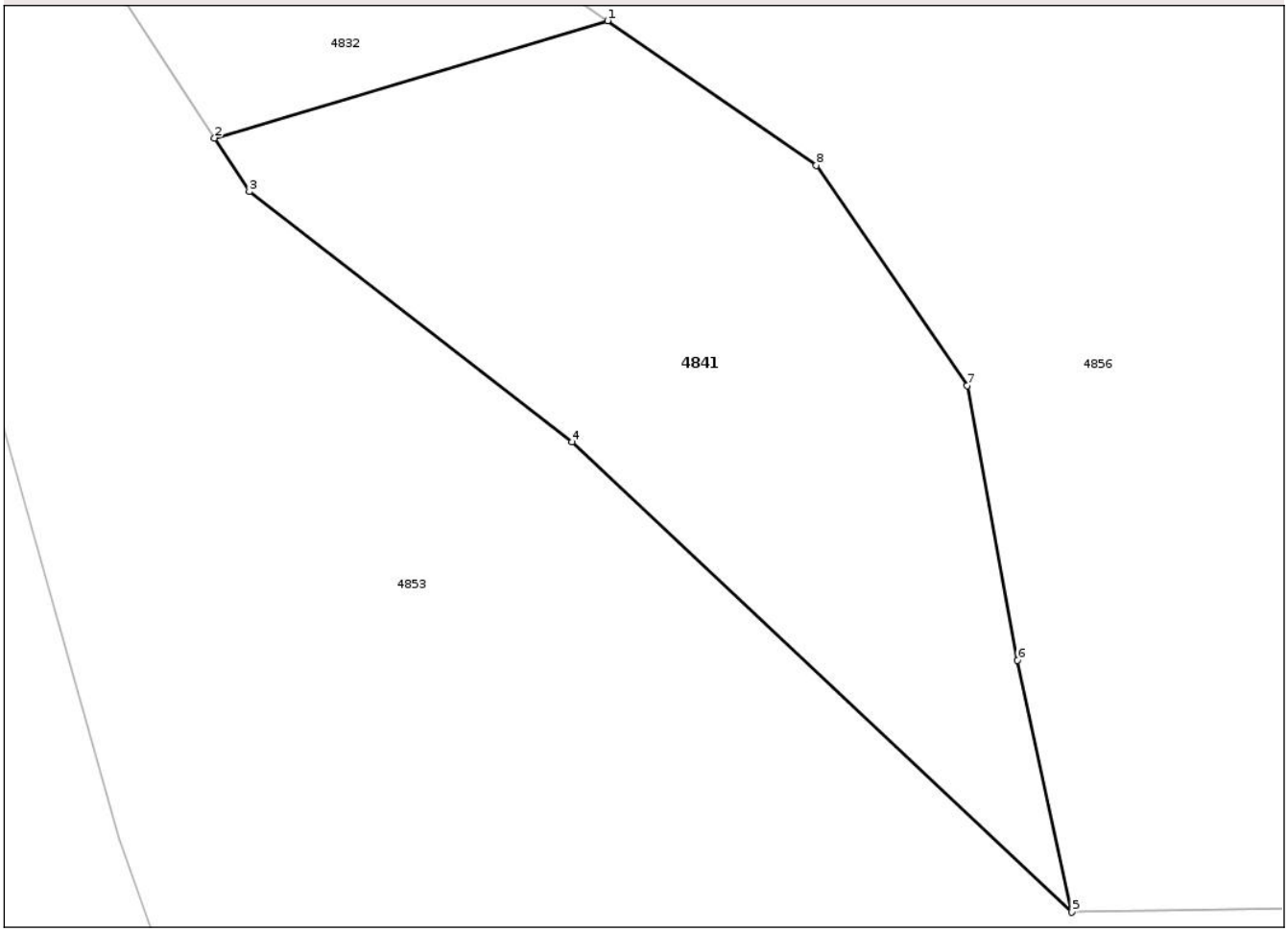

Date referitoare la teren

Crt	Categorie folosință	Intra vilan	Suprafaţa (mp)	Tarla	Parcelă	Nr. topo	Observaţii / Referinţe
1	faneata	NU	2.318	9	169	-	tufariș

Lungime Segmente
1) Valorile lungimilor segmentelor sunt obţinute din proiecţie în plan.

Punct început	X / Y	Punct sfârşit	X / Y	Lungime segment (** (m)
1	432.572,03 486.795,722	2	432.536,56 486.785,148	37.013
2	432.536,56 486.785,148	3	432.539,695 486.780,324	5.753
3	432.539,695 486.780,324	4	432.568,797 486.757,782	36.811
4	432.568,797 486.757,782	5	432.613,881 486.715,39	61.884
5	432.613,881 486.715,39	6	432.609,002 486.738,1	23.228

Document care conține date cu caracter personal, protejat de prevederile Regulamentului (UE) nr. 679/2016 și Legii 190/2018

Punct început	X / Y	Punct sfârşit	X / Y	Lungime segment (** (m)
6	432.609,002 486.738,1	7	432.604,46 486.762,829	25.142
7	432.604,46 486.762,829	8	432.590,834 486.782,679	24.077
8	432.590,834 486.782,679	1	432.572,03 486.795,722	22.886

** Lungimile segmentelor sunt determinate în planul de proiecţie Stereo 70 şi sunt rotunjite la 1 milimetru.
*** Distanţa dintre puncte este formată din segmente cumulate ce sunt mai mici decât valoarea 1 milimetru.

Document care conține date cu caracter personal, protejat de prevederile Regulamentului (UE) nr. 679/2016 și Legii 190/2018

DATE DESPRE IMOBILUL NR. 4842

Oficiul de Cadastru şi Publicitate Imobiliară SIBIU
Biroul de Cadastru şi Publicitate Imobiliară Sibiu

A. Partea I. Descrierea imobilului

TEREN Extravilan

Adresa: Jud. Sibiu

Nr. Crt	Nr cadastral Nr. topografic	Suprafaţa* (mp)	Observaţii / Referinţe
A1		1.741	Sector cadastral:36 Teren neimprejmuit;

B. Partea II. Proprietari şi acte

Inscrieri privitoare la dreptul de proprietate şi alte drepturi reale		Referinţe
/		
Act Administrativ nr. 23, din 27/04/2001 emis de Consiliul Local al Comunei Șura Mare (Inventarul bunurilor care aparțin Domeniului public al comunei Șura Mare);		
B1	Intabulare, drept de PROPRIETATE, dobandit prin Lege, cota actuala 1/1	A1
	1) **COMUNA ȘURA MARE - DOMENIUL PUBLIC**, CIF:4241184	

C. Partea III. SARCINI .

Inscrieri privind dezmembramintele dreptului de proprietate, drepturi reale de garanţie şi sarcini	Referinţe
NU SUNT	

Anexa Nr. 1 La Partea I

Teren

Nr cadastral	Suprafaţa (mp)*	Observaţii / Referinţe
	1.741	

* Suprafaţa este determinată in planul de proiecţie Stereo 70.

DETALII LINIARE IMOBIL

Date referitoare la teren

Crt	Categorie folosință	Intra vilan	Suprafaţa (mp)	Tarla	Parcelă	Nr. topo	Observaţii / Referinţe
1	drum	NU	1.741	9	173/1/2	-	

Lungime Segmente
1) Valorile lungimilor segmentelor sunt obţinute din proiecţie în plan.

Punct început	X / Y	Punct sfârşit	X / Y	Lungime segment (** (m)
1	432.599,537 487.730,832	2	432.570,39 487.997,513	268.268
2	432.570,39 487.997,513	3	432.566,402 487.997,107	4.009
3	432.566,402 487.997,107	4	432.595,434 487.725,909	272.747
4	432.595,434 487.725,909	5	432.604,006 487.633,408	92.897
5	432.604,006 487.633,408	6	432.611,226 487.639,423	9.397

Document care conține date cu caracter personal, protejat de prevederile Regulamentului (UE) nr. 679/2016 și Legii 190/2018

Punct început	X / Y	Punct sfârşit	X / Y	Lungime segment (** (m)
6	432.611,226 487.639,423	1	432.599,537 487.730,832	92.154

** Lungimile segmentelor sunt determinate în planul de proiecţie Stereo 70 şi sunt rotunjite la 1 milimetru.
*** Distanţa dintre puncte este formată din segmente cumulate ce sunt mai mici decât valoarea 1 milimetru.

Document care conține date cu caracter personal, protejat de prevederile Regulamentului (UE) nr. 679/2016 și Legii 190/2018

DATE DESPRE IMOBILUL NR. 4843

Oficiul de Cadastru şi Publicitate Imobiliară SIBIU
Biroul de Cadastru şi Publicitate Imobiliară Sibiu

A. Partea I. Descrierea imobilului

TEREN Extravilan

Adresa: Jud. Sibiu

Nr. Crt	Nr cadastral Nr. topografic	Suprafaţa* (mp)	Observaţii / Referinţe
A1		9.000	Sector cadastral:36 Teren neimprejmuit;

B. Partea II. Proprietari şi acte

Inscrieri privitoare la dreptul de proprietate şi alte drepturi reale		Referinţe
/		
Act Administrativ nr. 2247/56, din 30/09/2002 emis de CJPSDDPAT SIBIU (titlu de proprietate);		
B1	Intabulare, drept de PROPRIETATE, dobandit prin Reconstituire, cota actuala 1/1	A1
	1) **RAŢ ANNA**	

C. Partea III. SARCINI .

Inscrieri privind dezmembramintele dreptului de proprietate, drepturi reale de garanţie şi sarcini	Referinţe
NU SUNT	

Document care conține date cu caracter personal, protejat de prevederile Regulamentului (UE) nr. 679/2016 și Legii 190/2018

Anexa Nr. 1 La Partea I

Teren

Nr cadastral	Suprafaţa (mp)*	Observaţii / Referinţe
	9.000	

* Suprafaţa este determinată in planul de proiecţie Stereo 70.

DETALII LINIARE IMOBIL

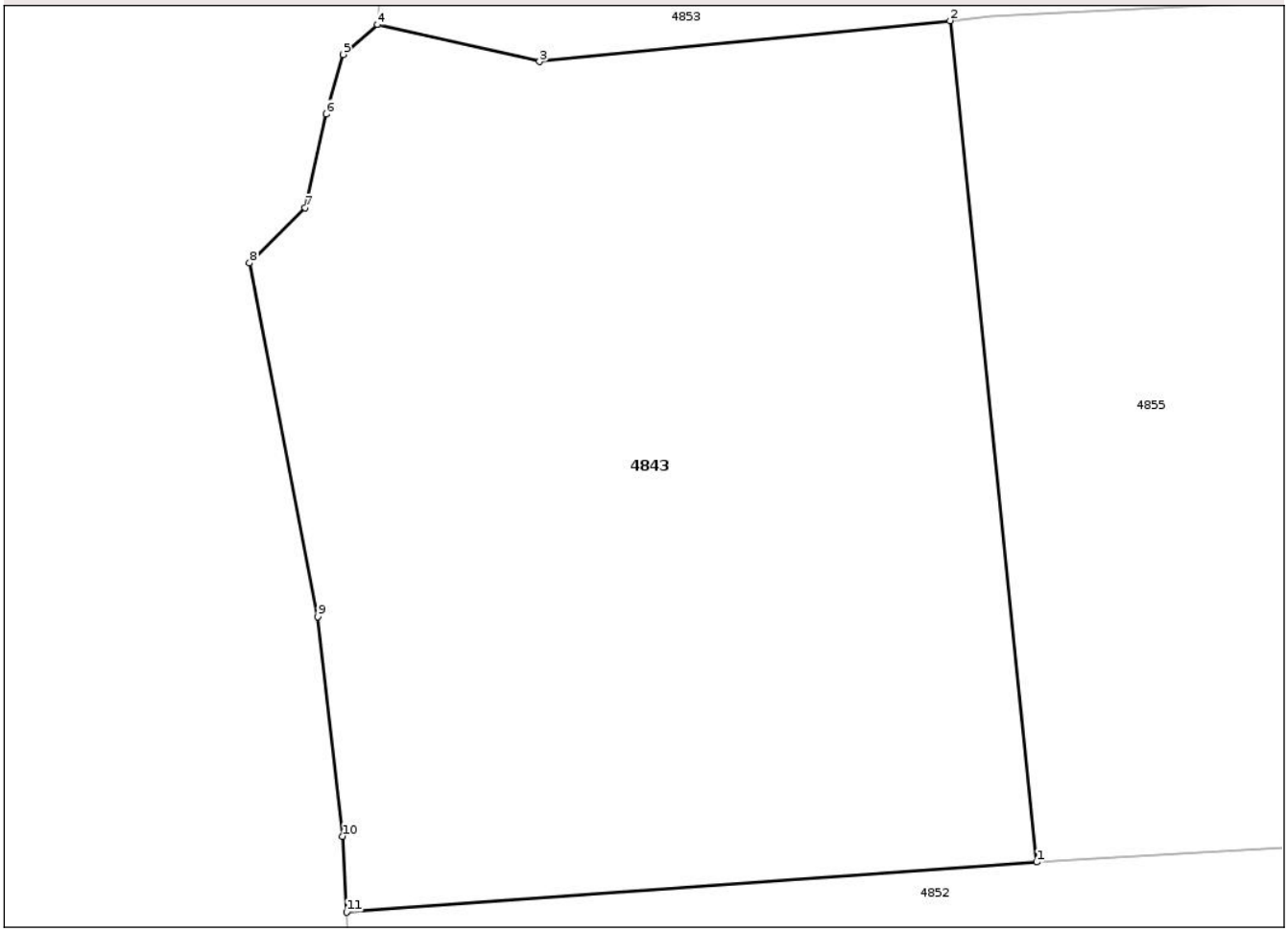

Date referitoare la teren

Crt	Categorie folosință	Intra vilan	Suprafaţa (mp)	Tarla	Parcelă	Nr. topo	Observaţii / Referinţe
1	arabil	NU	9.000	9	163/1	-	

Lungime Segmente
1) Valorile lungimilor segmentelor sunt obţinute din proiecţie în plan.

Punct început	X / Y	Punct sfârşit	X / Y	Lungime segment (** (m)
1	432.638,385 486.566,382	2	432.627,66 486.670,911	105.077
2	432.627,66 486.670,911	3	432.576,572 486.665,832	51.341
3	432.576,572 486.665,832	4	432.556,401 486.670,426	20.687
4	432.556,401 486.670,426	5	432.552,168 486.666,722	5.625
5	432.552,168 486.666,722	6	432.550,051 486.659,314	7.705

Document care conține date cu caracter personal, protejat de prevederile Regulamentului (UE) nr. 679/2016 și Legii 190/2018

Punct început	X / Y	Punct sfârşit	X / Y	Lungime segment (** (m)
6	432.550,051 486.659,314	7	432.547,405 486.647,672	11.939
7	432.547,405 486.647,672	8	432.540,526 486.640,793	9.729
8	432.540,526 486.640,793	9	432.548,993 486.596,872	44.73
9	432.548,993 486.596,872	10	432.552,04 486.569,568	27.474
10	432.552,04 486.569,568	11	432.552,568 486.560,145	9.438
11	432.552,568 486.560,145	1	432.638,385 486.566,382	86.043

** Lungimile segmentelor sunt determinate în planul de proiecţie Stereo 70 şi sunt rotunjite la 1 milimetru.
*** Distanţa dintre puncte este formată din segmente cumulate ce sunt mai mici decât valoarea 1 milimetru.

Document care conține date cu caracter personal, protejat de prevederile Regulamentului (UE) nr. 679/2016 și Legii 190/2018

DATE DESPRE IMOBILUL NR. 4844

Oficiul de Cadastru şi Publicitate Imobiliară SIBIU
Biroul de Cadastru şi Publicitate Imobiliară Sibiu

A. Partea I. Descrierea imobilului

TEREN Extravilan

Adresa: Jud. Sibiu

Nr. Crt	Nr cadastral Nr. topografic	Suprafaţa* (mp)	Observaţii / Referinţe
A1		43.000	Sector cadastral:36 Teren neimprejmuit;

B. Partea II. Proprietari şi acte

Inscrieri privitoare la dreptul de proprietate şi alte drepturi reale		Referinţe
/		
Act Administrativ nr. 2248/56, din 30/09/2002 emis de CJPSDDPAT SIBIU (titlu de proprietate);		
B1	Intabulare, drept de PROPRIETATE, dobandit prin Reconstituire, cota actuala 1/1	A1
	1) **HORGA TRAIAN**	

C. Partea III. SARCINI .

Inscrieri privind dezmembramintele dreptului de proprietate, drepturi reale de garanţie şi sarcini	Referinţe
NU SUNT	

Document care conține date cu caracter personal, protejat de prevederile Regulamentului (UE) nr. 679/2016 și Legii 190/2018

Anexa Nr. 1 La Partea I

Teren

Nr cadastral	Suprafaţa (mp)*	Observaţii / Referinţe
	43.000	

* Suprafaţa este determinată in planul de proiecţie Stereo 70.

DETALII LINIARE IMOBIL

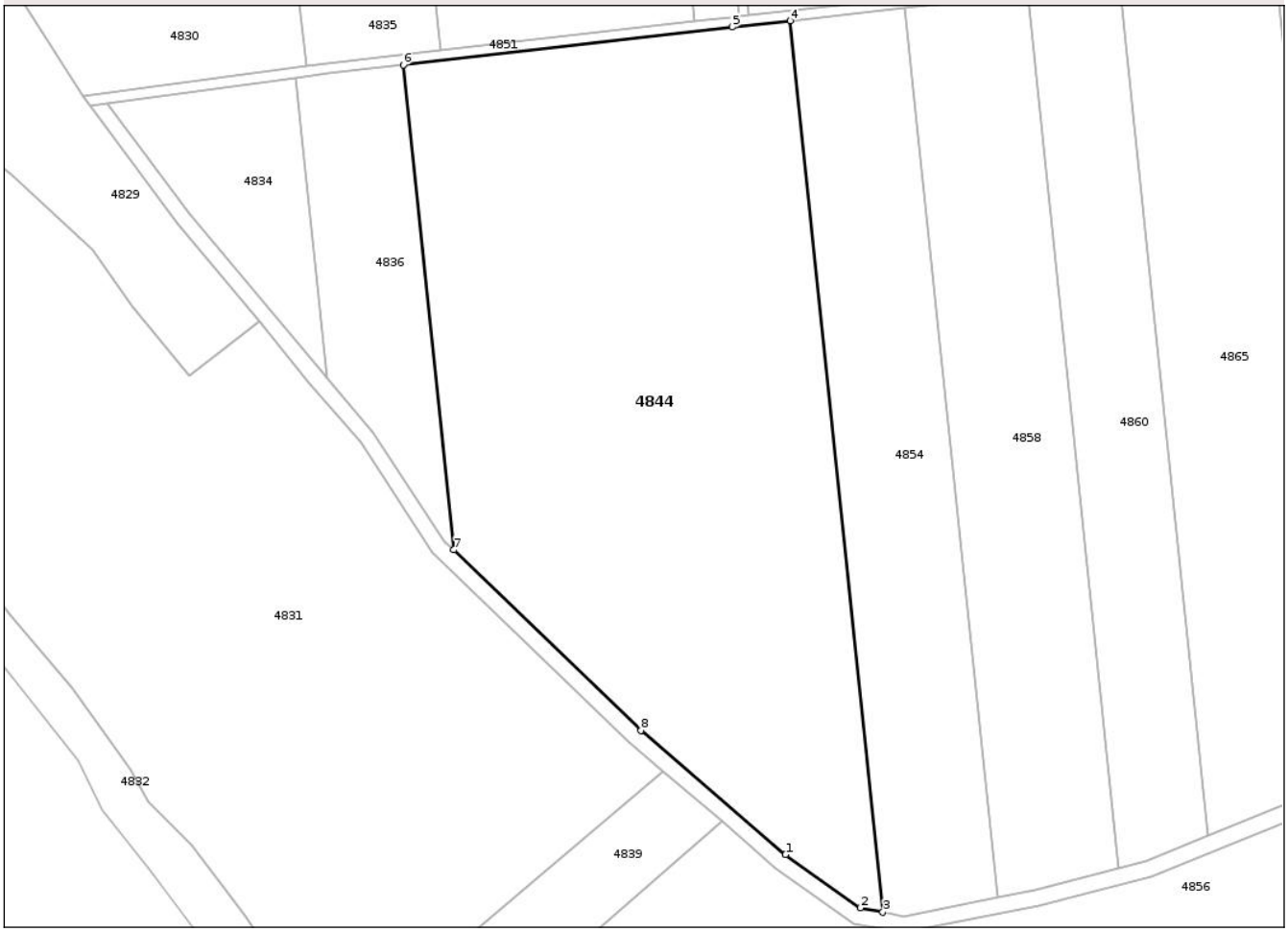

Date referitoare la teren

Crt	Categorie folosință	Intra vilan	Suprafaţa (mp)	Tarla	Parcelă	Nr. topo	Observaţii / Referinţe
1	arabil	NU	43.000	9	168/1	-	

Lungime Segmente
1) Valorile lungimilor segmentelor sunt obţinute din proiecţie în plan.

Punct început	X / Y	Punct sfârşit	X / Y	Lungime segment (** (m)
1	432.660,851 486.950,777	2	432.690,435 486.929,742	36.299
2	432.690,435 486.929,742	3	432.699,275 486.928,065	8.998
3	432.699,275 486.928,065	4	432.662,732 487.279,352	353.182
4	432.662,732 487.279,352	5	432.639,857 487.276,865	23.01
5	432.639,857 487.276,865	6	432.510,128 487.261,939	130.584

Document care conține date cu caracter personal, protejat de prevederile Regulamentului (UE) nr. 679/2016 și Legii 190/2018

Punct început	X / Y	Punct sfârşit	X / Y	Lungime segment (** (m)
6	432.510,128 487.261,939	7	432.530,01 487.070,818	192.153
7	432.530,01 487.070,818	8	432.603,808 486.999,687	102.497
8	432.603,808 486.999,687	1	432.660,851 486.950,777	75.141

** Lungimile segmentelor sunt determinate în planul de proiecţie Stereo 70 şi sunt rotunjite la 1 milimetru.
*** Distanţa dintre puncte este formată din segmente cumulate ce sunt mai mici decât valoarea 1 milimetru.

Document care conține date cu caracter personal, protejat de prevederile Regulamentului (UE) nr. 679/2016 și Legii 190/2018

DATE DESPRE IMOBILUL NR. 4845

Oficiul de Cadastru şi Publicitate Imobiliară SIBIU
Biroul de Cadastru şi Publicitate Imobiliară Sibiu

A. Partea I. Descrierea imobilului

TEREN Extravilan

Adresa: Jud. Sibiu

Nr. Crt	Nr cadastral Nr. topografic	Suprafaţa* (mp)	Observaţii / Referinţe
A1		3.183	Sector cadastral:36 Teren neimprejmuit;

B. Partea II. Proprietari şi acte

Inscrieri privitoare la dreptul de proprietate şi alte drepturi reale		Referinţe
/		
Act Administrativ nr. 23, din 27/04/2001 emis de Consiliul Local al Comunei Șura Mare (Inventarul bunurilor care aparțin Domeniului public al comunei Șura Mare);		
B1	Intabulare, drept de PROPRIETATE, dobandit prin Lege, cota actuala 1/1	A1
	1) **COMUNA ȘURA MARE - DOMENIUL PUBLIC**, CIF:4241184	

C. Partea III. SARCINI .

Inscrieri privind dezmembramintele dreptului de proprietate, drepturi reale de garanţie şi sarcini	Referinţe
NU SUNT	

Anexa Nr. 1 La Partea I

Teren

Nr cadastral	Suprafaţa (mp)*	Observaţii / Referinţe
	3.183	

* Suprafaţa este determinată in planul de proiecţie Stereo 70.

DETALII LINIARE IMOBIL

Date referitoare la teren

Crt	Categorie folosință	Intra vilan	Suprafaţa (mp)	Tarla	Parcelă	Nr. topo	Observaţii / Referinţe
1	drum	NU	3.183	9	173/1/4	-	

Lungime Segmente

1) Valorile lungimilor segmentelor sunt obţinute din proiecţie în plan.

Punct început	X / Y	Punct sfârşit	X / Y	Lungime segment
1	432.589,727 487.632,008	2	432.550,79 487.628,188	39.124
4	432.520,844 487.622,664	5	432.515,508 487.621,716	5.42
7	432.465,236 487.617,328	8	432.452,294 487.615,233	13.11
10	432.424,401 487.610,974	11	432.410,317 487.610,615	14.088
13	432.388,02 487.609,974	14	432.370,49 487.607,73	17.673
16	432.334,333 487.604,214	17	432.308,0 487.600,648	26.573

Punct început	X / Y	Punct sfârşit	X / Y	Lungime segment
2	432.550,79 487.628,188	3	432.539,579 487.627,089	11.265
5	432.515,508 487.621,716	6	432.487,056 487.619,821	28.515
8	432.452,294 487.615,233	9	432.434,336 487.611,892	18.267
11	432.410,317 487.610,615	12	432.396,449 487.609,875	13.888
14	432.370,49 487.607,73	15	432.362,66 487.607,356	7.839
17	432.308,0 487.600,648	18	432.295,464 487.595,938	13.391

Punct început	X / Y	Punct sfârşit	X / Y	Lungime segment
3	432.539,579 487.627,089	4	432.520,844 487.622,664	19.251
6	432.487,056 487.619,821	7	432.465,236 487.617,328	21.961
9	432.434,336 487.611,892	10	432.424,401 487.610,974	9.977
12	432.396,449 487.609,875	13	432.388,02 487.609,974	8.429
15	432.362,66 487.607,356	16	432.334,333 487.604,214	28.501
18	432.295,464 487.595,938	19	432.284,66 487.591,878	11.542

Document care conține date cu caracter personal, protejat de prevederile Regulamentului (UE) nr. 679/2016 și Legii 190/2018

Punct început	X / Y	Punct sfârşit	X / Y	Lungime segment
19	432.284,66 487.591,878	20	432.291,593 487.585,716	9.276
22	432.308,984 487.596,745	23	432.334,822 487.600,244	26.073
25	432.370,84 487.603,742	26	432.388,252 487.605,971	17.554
28	432.410,475 487.606,618	29	432.424,636 487.606,979	14.166
31	432.434,886 487.607,925	32	432.452,98 487.611,292	18.404
34	432.486,649 487.615,749	35	432.487,416 487.615,836	0.771
37	432.521,654 487.618,745	38	432.540,237 487.623,134	19.094
40	432.604,318 487.629,42	41	432.604,41 487.629,429	0.093
43	432.719,982 487.641,586	44	432.753,096 487.645,197	33.31
46	432.913,423 487.662,678	47	432.923,026 487.664,11	9.709
49	432.914,464 487.667,284	50	432.909,091 487.666,229	5.475
52	432.750,638 487.648,952	53	432.719,385 487.645,544	31.438
55	432.718,845 487.650,588	56	432.611,226 487.639,423	108.197

Punct început	X / Y	Punct sfârşit	X / Y	Lungime segment
20	432.291,593 487.585,716	21	432.299,756 487.593,277	11.127
23	432.334,822 487.600,244	24	432.362,976 487.603,367	28.327
26	432.388,252 487.605,971	27	432.396,532 487.605,873	8.281
29	432.424,636 487.606,979	30	432.434,004 487.607,844	9.408
32	432.452,98 487.611,292	33	432.465,783 487.613,364	12.97
35	432.487,416 487.615,836	36	432.515,992 487.617,74	28.639
38	432.540,237 487.623,134	39	432.586,995 487.627,72	46.982
41	432.604,41 487.629,429	42	432.608,296 487.629,838	3.907
44	432.753,096 487.645,197	45	432.892,329 487.660,378	140.058
47	432.923,026 487.664,11	48	432.922,508 487.669,984	5.897
50	432.909,091 487.666,229	51	432.906,261 487.665,921	2.847
53	432.719,385 487.645,544	54	432.718,856 487.650,589	5.072
56	432.611,226 487.639,423	57	432.604,006 487.633,408	9.397

Punct început	X / Y	Punct sfârşit	X / Y	Lungime segment
21	432.299,756 487.593,277	22	432.308,984 487.596,745	9.859
24	432.362,976 487.603,367	25	432.370,84 487.603,742	7.873
27	432.396,532 487.605,873	28	432.410,475 487.606,618	13.963
30	432.434,004 487.607,844	31	432.434,886 487.607,925	0.886
33	432.465,783 487.613,364	34	432.486,649 487.615,749	21.002
36	432.515,992 487.617,74	37	432.521,654 487.618,745	5.751
39	432.586,995 487.627,72	40	432.604,318 487.629,42	17.407
42	432.608,296 487.629,838	43	432.719,982 487.641,586	112.302
45	432.892,329 487.660,378	46	432.913,423 487.662,678	21.219
48	432.922,508 487.669,984	49	432.914,464 487.667,284	8.485
51	432.906,261 487.665,921	52	432.750,638 487.648,952	156.545
54	432.718,856 487.650,589	55	432.718,845 487.650,588	0.01
57	432.604,006 487.633,408	1	432.589,727 487.632,008	14.348

**** Lungimile segmentelor sunt determinate în planul de proiecţie Stereo 70 şi sunt rotunjite la 1 milimetru.**
***** Distanţa dintre puncte este formată din segmente cumulate ce sunt mai mici decât valoarea 1 milimetru.**

Document care conține date cu caracter personal, protejat de prevederile Regulamentului (UE) nr. 679/2016 și Legii 190/2018

DATE DESPRE IMOBILUL NR. 4846

Oficiul de Cadastru şi Publicitate Imobiliară SIBIU
Biroul de Cadastru şi Publicitate Imobiliară Sibiu

A. Partea I. Descrierea imobilului

TEREN Extravilan

Adresa: Jud. Sibiu

Nr. Crt	Nr cadastral Nr. topografic	Suprafaţa* (mp)	Observaţii / Referinţe
A1		6.100	Sector cadastral:36 Teren neimprejmuit;

B. Partea II. Proprietari şi acte

Inscrieri privitoare la dreptul de proprietate şi alte drepturi reale		Referinţe
/		
Act Administrativ nr. 2092/56, din 25/01/2002 emis de CJPSDDPAT SIBIU (titlu de proprietate);		
B1	Intabulare, drept de PROPRIETATE, dobandit prin Reconstituire, cota actuala 1/1	A1
	1) **SÂMA ANA**	

C. Partea III. SARCINI .

Inscrieri privind dezmembramintele dreptului de proprietate, drepturi reale de garanţie şi sarcini	Referinţe
NU SUNT	

Document care conține date cu caracter personal, protejat de prevederile Regulamentului (UE) nr. 679/2016 și Legii 190/2018

Anexa Nr. 1 La Partea I

Teren

Nr cadastral	Suprafaţa (mp)*	Observaţii / Referinţe
	6.100	

* Suprafaţa este determinată in planul de proiecţie Stereo 70.

DETALII LINIARE IMOBIL

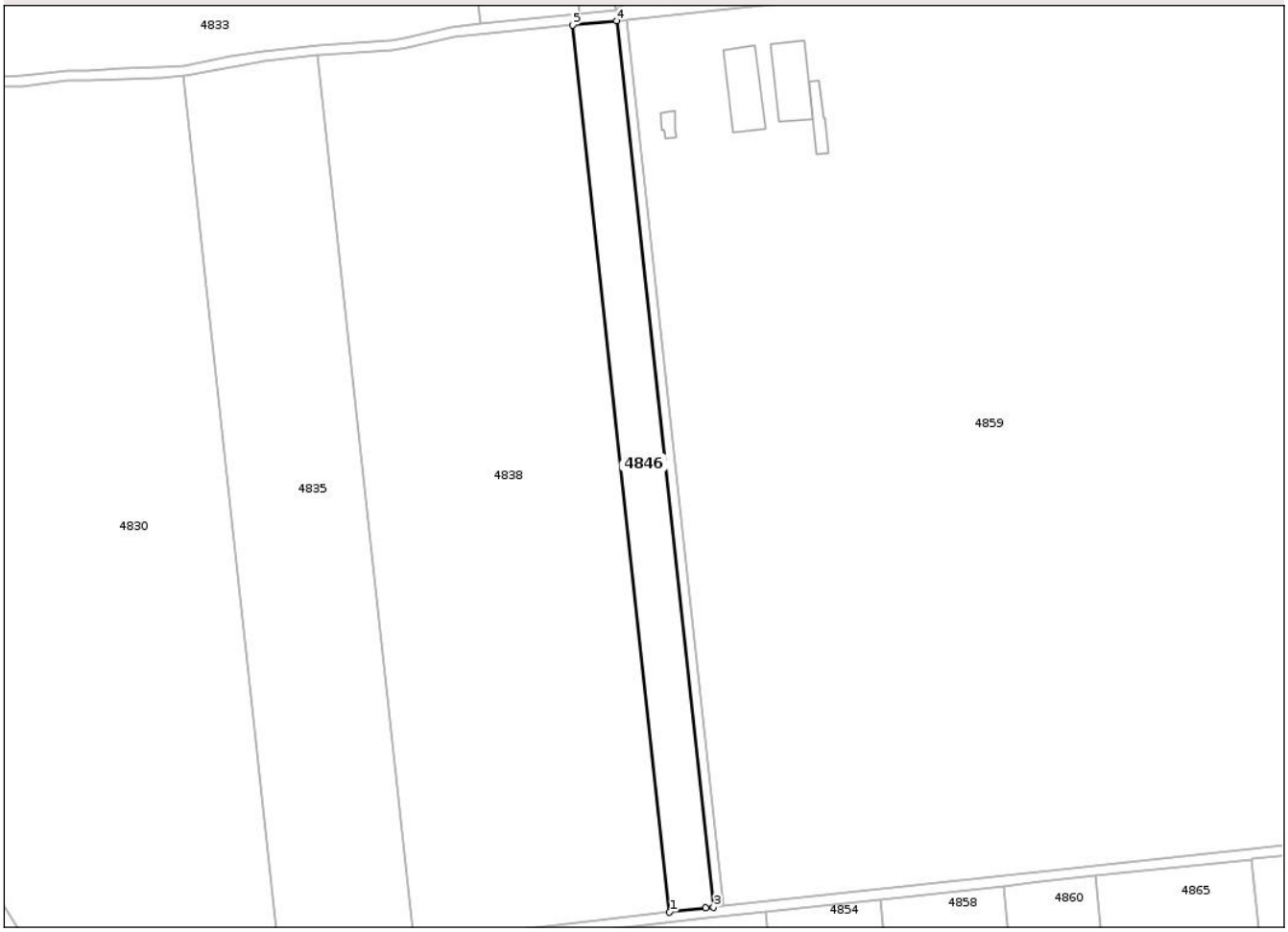

Date referitoare la teren

Crt	Categorie folosință	Intra vilan	Suprafaţa (mp)	Tarla	Parcelă	Nr. topo	Observaţii / Referinţe
1	arabil	NU	6.100	9	173/2	-	

Lungime Segmente
1) Valorile lungimilor segmentelor sunt obţinute din proiecţie în plan.

Punct început	X / Y	Punct sfârşit	X / Y	Lungime segment (** (m)
1	432.625,114 487.279,195	2	432.639,412 487.280,84	14.392
2	432.639,412 487.280,84	3	432.642,408 487.281,166	3.014
3	432.642,408 487.281,166	4	432.604,318 487.629,42	350.331
4	432.604,318 487.629,42	5	432.586,995 487.627,72	17.407
5	432.586,995 487.627,72	1	432.625,114 487.279,195	350.604

Document care conține date cu caracter personal, protejat de prevederile Regulamentului (UE) nr. 679/2016 și Legii 190/2018

** Lungimile segmentelor sunt determinate în planul de proiecţie Stereo 70 şi sunt rotunjite la 1 milimetru.
*** Distanţa dintre puncte este formată din segmente cumulate ce sunt mai mici decât valoarea 1 milimetru.

Document care conține date cu caracter personal, protejat de prevederile Regulamentului (UE) nr. 679/2016 și Legii 190/2018

DATE DESPRE IMOBILUL NR. 4847

Oficiul de Cadastru şi Publicitate Imobiliară SIBIU
Biroul de Cadastru şi Publicitate Imobiliară Sibiu

A. Partea I. Descrierea imobilului

TEREN Extravilan

Adresa: Jud. Sibiu

Nr. Crt	Nr cadastral Nr. topografic	Suprafaţa* (mp)	Observaţii / Referinţe
A1		1.401	Sector cadastral:36 Teren neimprejmuit;

B. Partea II. Proprietari şi acte

Inscrieri privitoare la dreptul de proprietate şi alte drepturi reale		Referinţe
/		
Act Normativ nr. 7, din 13/03/1996 emis de Parlamentul României (lege);		
B1	Inscrierea posesiei, drept de PROPRIETATE, dobandit prin Lege, cota actuala 1/1	A1
	1) **NEIDENTIFICAT NEIDENTIFICAT**	
B2	se noteaza mențiunea de proprietar neidentificat	A1

C. Partea III. SARCINI .

Inscrieri privind dezmembramintele dreptului de proprietate, drepturi reale de garanţie şi sarcini	Referinţe
NU SUNT	

Document care conține date cu caracter personal, protejat de prevederile Regulamentului (UE) nr. 679/2016 și Legii 190/2018

Anexa Nr. 1 La Partea I

Teren

Nr cadastral	Suprafaţa (mp)*	Observaţii / Referinţe
	1.401	

* Suprafaţa este determinată in planul de proiecţie Stereo 70.

DETALII LINIARE IMOBIL

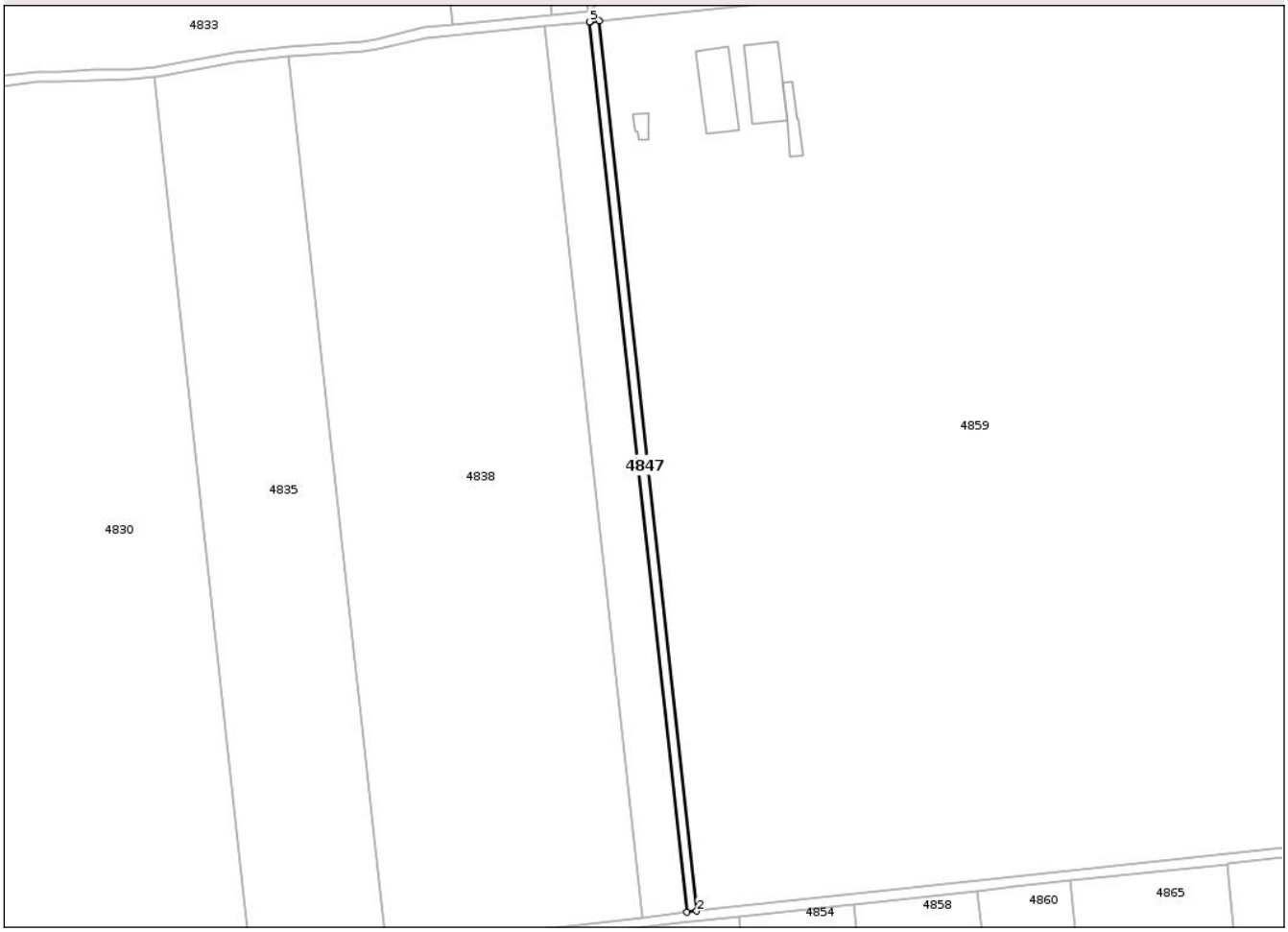

Date referitoare la teren

Crt	Categorie folosință	Intra vilan	Suprafaţa (mp)	Tarla	Parcelă	Nr. topo	Observaţii / Referinţe
1	terenuri arabile (A) - arabil	NU	1.401	9	173/1/1	-	

Lungime Segmente
1) Valorile lungimilor segmentelor sunt obţinute din proiecţie în plan.

Punct început	X / Y	Punct sfârşit	X / Y	Lungime segment (** (m)
1	432.642,408 487.281,166	2	432.646,385 487.281,598	4.0
2	432.646,385 487.281,598	3	432.608,296 487.629,838	350.316
3	432.608,296 487.629,838	4	432.604,41 487.629,429	3.907
4	432.604,41 487.629,429	5	432.604,318 487.629,42	0.093

Document care conține date cu caracter personal, protejat de prevederile Regulamentului (UE) nr. 679/2016 și Legii 190/2018

Punct început	X / Y	Punct sfârşit	X / Y	Lungime segment (** (m)
5	432.604,318 487.629,42	1	432.642,408 487.281,166	350.331

** Lungimile segmentelor sunt determinate în planul de proiecţie Stereo 70 şi sunt rotunjite la 1 milimetru.
*** Distanţa dintre puncte este formată din segmente cumulate ce sunt mai mici decât valoarea 1 milimetru.

Document care conține date cu caracter personal, protejat de prevederile Regulamentului (UE) nr. 679/2016 și Legii 190/2018

DATE DESPRE IMOBILUL NR. 4848

Oficiul de Cadastru şi Publicitate Imobiliară SIBIU
Biroul de Cadastru şi Publicitate Imobiliară Sibiu

A. Partea I. Descrierea imobilului

TEREN Extravilan

Adresa: Jud. Sibiu

Nr. Crt	Nr cadastral Nr. topografic	Suprafaţa* (mp)	Observaţii / Referinţe
A1		10.000	Sector cadastral:36 Teren neimprejmuit;

B. Partea II. Proprietari şi acte

Inscrieri privitoare la dreptul de proprietate şi alte drepturi reale		Referinţe
/		
Act Normativ nr. 7, din 13/03/1996 emis de Parlamentul României (lege);		
B1	Inscrierea posesiei, drept de PROPRIETATE, dobandit prin Lege, cota actuala 1/1	A1
	1) **NEIDENTIFICAT NEIDENTIFICAT**	
B2	se noteaza mențiunea de proprietar neidentificat	A1

C. Partea III. SARCINI .

Inscrieri privind dezmembramintele dreptului de proprietate, drepturi reale de garanţie şi sarcini	Referinţe
NU SUNT	

Document care conține date cu caracter personal, protejat de prevederile Regulamentului (UE) nr. 679/2016 și Legii 190/2018

Anexa Nr. 1 La Partea I

Teren

Nr cadastral	Suprafaţa (mp)*	Observaţii / Referinţe
	10.000	

* Suprafaţa este determinată in planul de proiecţie Stereo 70.

DETALII LINIARE IMOBIL

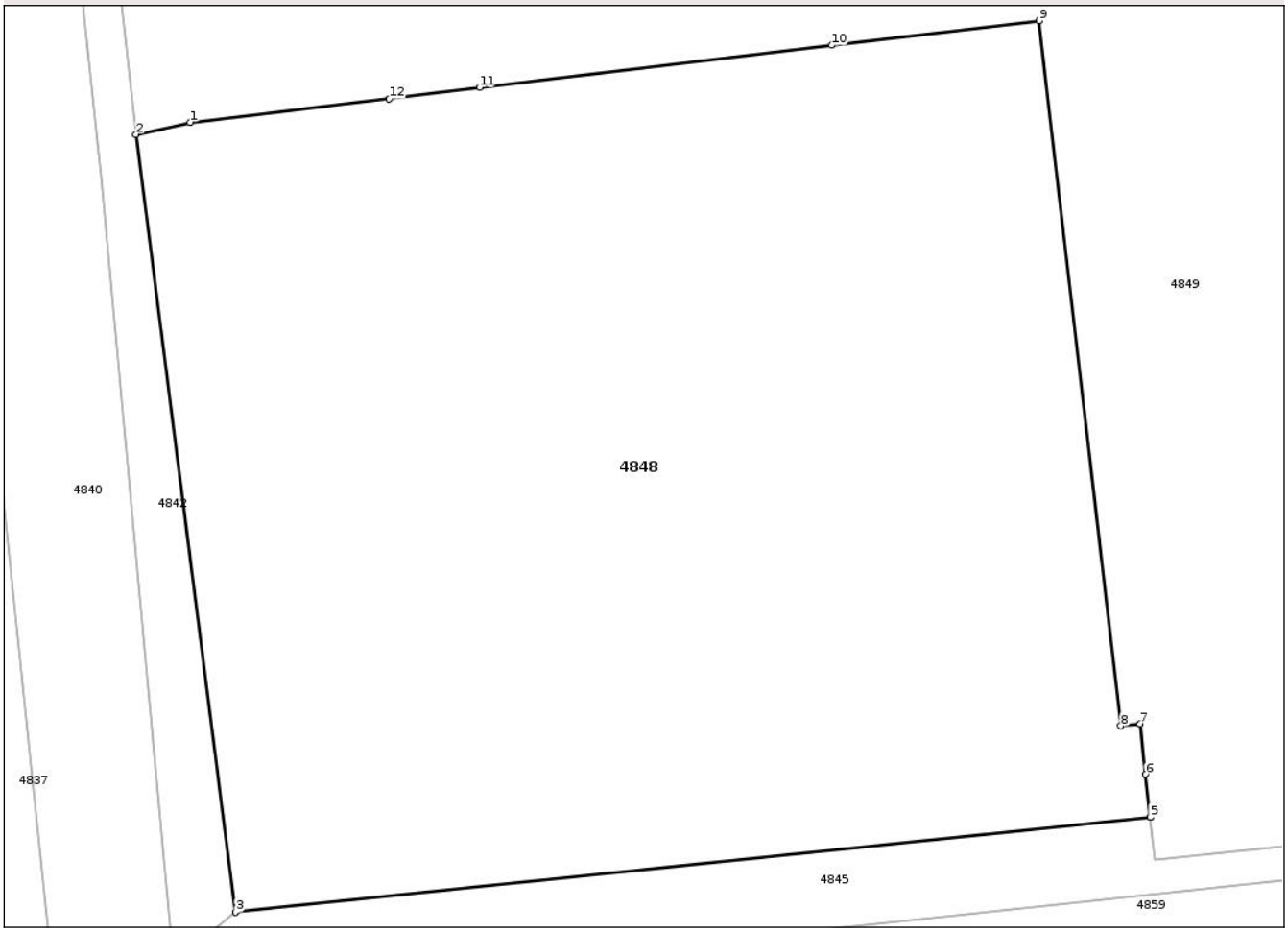

Date referitoare la teren

Crt	Categorie folosință	Intra vilan	Suprafaţa (mp)	Tarla	Parcelă	Nr. topo	Observaţii / Referinţe
1	curti constructii	NU	10.000	9	175/2	-	

Lungime Segmente
1) Valorile lungimilor segmentelor sunt obţinute din proiecţie în plan.

Punct început	X / Y	Punct sfârşit	X / Y	Lungime segment (** (m)
1	432.605,905 487.732,244	2	432.599,537 487.730,832	6.522
2	432.599,537 487.730,832	3	432.611,226 487.639,423	92.154
3	432.611,226 487.639,423	4	432.718,845 487.650,588	108.197
4	432.718,845 487.650,588	5	432.718,856 487.650,589	0.01
5	432.718,856 487.650,589	6	432.718,326 487.655,632	5.071

Document care conține date cu caracter personal, protejat de prevederile Regulamentului (UE) nr. 679/2016 și Legii 190/2018

Punct început	X / Y	Punct sfârşit	X / Y	Lungime segment (** (m)
6	432.718,326 487.655,632	7	432.717,672 487.661,547	5.95
7	432.717,672 487.661,547	8	432.715,401 487.661,316	2.283
8	432.715,401 487.661,316	9	432.705,819 487.744,187	83.423
9	432.705,819 487.744,187	10	432.681,384 487.741,296	24.606
10	432.681,384 487.741,296	11	432.639,942 487.736,352	41.736
11	432.639,942 487.736,352	12	432.629,313 487.734,99	10.716
12	432.629,313 487.734,99	1	432.605,905 487.732,244	23.569

** Lungimile segmentelor sunt determinate în planul de proiecţie Stereo 70 şi sunt rotunjite la 1 milimetru.
*** Distanţa dintre puncte este formată din segmente cumulate ce sunt mai mici decât valoarea 1 milimetru.

Document care conține date cu caracter personal, protejat de prevederile Regulamentului (UE) nr. 679/2016 și Legii 190/2018

DATE DESPRE IMOBILUL NR. 4849

Oficiul de Cadastru şi Publicitate Imobiliară SIBIU
Biroul de Cadastru şi Publicitate Imobiliară Sibiu

A. Partea I. Descrierea imobilului

TEREN Extravilan

Adresa: Jud. Sibiu

Nr. Crt	Nr cadastral Nr. topografic	Suprafaţa* (mp)	Observaţii / Referinţe
A1	101814	41.097	Sector cadastral:36 Teren neimprejmuit;

B. Partea II. Proprietari şi acte

Inscrieri privitoare la dreptul de proprietate şi alte drepturi reale		Referinţe
36989 / 28/05/2014		
Act Notarial nr. 1294, din 27/05/2014 emis de Bexa Mihai (contract de vanzare-cumparare);		
B3	Intabulare, drept de PROPRIETATEcumparare, dobandit prin Conventie, cota actuala 1/1	A1
	1) **BOGDAN NICOLAE-ADRIAN**, și soția 2) **BOGDAN MARIA**, bun comun în devalmașie	

C. Partea III. SARCINI .

Inscrieri privind dezmembramintele dreptului de proprietate, drepturi reale de garanţie şi sarcini	Referinţe
NU SUNT	

Document care conține date cu caracter personal, protejat de prevederile Regulamentului (UE) nr. 679/2016 și Legii 190/2018

Anexa Nr. 1 La Partea I

Teren

Nr cadastral	Suprafaţa (mp)*	Observaţii / Referinţe
101814	41.097	

* Suprafaţa este determinată in planul de proiecţie Stereo 70.

DETALII LINIARE IMOBIL

Date referitoare la teren

Crt	Categorie folosință	Intra vilan	Suprafaţa (mp)	Tarla	Parcelă	Nr. topo	Observaţii / Referinţe
1	arabil	NU	41.097	9	175/1/1	-	

Lungime Segmente
1) Valorile lungimilor segmentelor sunt obţinute din proiecţie în plan.

Punct început	X / Y	Punct sfârşit	X / Y	Lungime segment (** (m)
1	432.719,385 487.645,544	2	432.750,638 487.648,952	31.438
2	432.750,638 487.648,952	3	432.710,81 488.013,368	366.586
3	432.710,81 488.013,368	4	432.571,464 487.997,622	140.233
4	432.571,464 487.997,622	5	432.570,39 487.997,513	1.079
5	432.570,39 487.997,513	6	432.599,537 487.730,832	268.268

Document care conține date cu caracter personal, protejat de prevederile Regulamentului (UE) nr. 679/2016 și Legii 190/2018

Punct început	X / Y	Punct sfârşit	X / Y	Lungime segment (** (m)
6	432.599,537 487.730,832	7	432.605,905 487.732,244	6.522
7	432.605,905 487.732,244	8	432.629,313 487.734,99	23.569
8	432.629,313 487.734,99	9	432.639,942 487.736,352	10.716
9	432.639,942 487.736,352	10	432.681,384 487.741,296	41.736
10	432.681,384 487.741,296	11	432.705,819 487.744,187	24.606
11	432.705,819 487.744,187	12	432.715,401 487.661,316	83.423
12	432.715,401 487.661,316	13	432.717,672 487.661,547	2.283
13	432.717,672 487.661,547	14	432.718,326 487.655,632	5.95
14	432.718,326 487.655,632	15	432.718,856 487.650,589	5.071
15	432.718,856 487.650,589	1	432.719,385 487.645,544	5.072

** Lungimile segmentelor sunt determinate în planul de proiecţie Stereo 70 şi sunt rotunjite la 1 milimetru.
*** Distanţa dintre puncte este formată din segmente cumulate ce sunt mai mici decât valoarea 1 milimetru.

Document care conține date cu caracter personal, protejat de prevederile Regulamentului (UE) nr. 679/2016 și Legii 190/2018

DATE DESPRE IMOBILUL NR. 4850

Oficiul de Cadastru şi Publicitate Imobiliară SIBIU
Biroul de Cadastru şi Publicitate Imobiliară Sibiu

A. Partea I. Descrierea imobilului

TEREN Extravilan

Adresa: Jud. Sibiu

Nr. Crt	Nr cadastral Nr. topografic	Suprafaţa* (mp)	Observaţii / Referinţe
A1		4.874	Sector cadastral:36 Teren neimprejmuit;

B. Partea II. Proprietari şi acte

Inscrieri privitoare la dreptul de proprietate şi alte drepturi reale		Referinţe
/		
Act Normativ nr. 7, din 13/03/1996 emis de Parlamentul României (lege);		
B1	Inscrierea posesiei, drept de PROPRIETATE, dobandit prin Lege, cota actuala 1/1	A1
	1) **NEIDENTIFICAT NEIDENTIFICAT**	
B2	se noteaza mențiunea de proprietar neidentificat	A1

C. Partea III. SARCINI .

Inscrieri privind dezmembramintele dreptului de proprietate, drepturi reale de garanţie şi sarcini	Referinţe
NU SUNT	

Document care conține date cu caracter personal, protejat de prevederile Regulamentului (UE) nr. 679/2016 și Legii 190/2018

Anexa Nr. 1 La Partea I

Teren

Nr cadastral	Suprafaţa (mp)*	Observaţii / Referinţe
	4.874	

* Suprafaţa este determinată in planul de proiecţie Stereo 70.

DETALII LINIARE IMOBIL

Date referitoare la teren

Crt	Categorie folosință	Intra vilan	Suprafaţa (mp)	Tarla	Parcelă	Nr. topo	Observaţii / Referinţe
1	drum	NU	4.874	9	165/7	-	

Lungime Segmente

1) Valorile lungimilor segmentelor sunt obţinute din proiecţie în plan.

Punct început	X / Y	Punct sfârşit	X / Y	Lungime segment (** (m)
1	432.996,47 486.991,961	2	432.995,499 486.998,388	6.5
3	432.918,042 486.987,027	4	432.906,044 486.985,267	12.126
5	432.887,369 486.979,48	6	432.858,172 486.970,433	30.567
7	432.827,555 486.958,146	8	432.803,275 486.948,402	26.162
9	432.792,122 486.945,527	10	432.759,173 486.937,031	34.027

Punct început	X / Y	Punct sfârşit	X / Y	Lungime segment (** (m)
2	432.995,499 486.998,388	3	432.918,042 486.987,027	78.286
4	432.906,044 486.985,267	5	432.887,369 486.979,48	19.551
6	432.858,172 486.970,433	7	432.827,555 486.958,146	32.991
8	432.803,275 486.948,402	9	432.792,122 486.945,527	11.517
10	432.759,173 486.937,031	11	432.744,384 486.934,014	15.093

Document care conține date cu caracter personal, protejat de prevederile Regulamentului (UE) nr. 679/2016 și Legii 190/2018

Punct început	X / Y	Punct sfârşit	X / Y	Lungime segment (** (m)
11	432.744,384 486.934,014	12	432.707,536 486.926,497	37.608
13	432.699,275 486.928,065	14	432.690,435 486.929,742	8.998
15	432.660,851 486.950,777	16	432.603,808 486.999,687	75.141
17	432.530,01 487.070,818	18	432.526,466 487.074,234	4.923
19	432.498,376 487.117,022	20	432.480,173 487.138,524	28.173
21	432.478,086 487.140,989	22	432.425,801 487.203,35	81.379
23	432.393,41 487.246,89	24	432.386,608 487.245,981	6.862
25	432.421,08 487.199,643	26	432.453,129 487.160,938	50.252
27	432.473,087 487.136,836	28	432.493,162 487.113,122	31.07
29	432.521,454 487.070,037	30	432.599,405 486.994,903	108.266
31	432.612,556 486.983,631	32	432.635,707 486.963,788	30.492
33	432.656,93 486.945,597	34	432.687,805 486.923,644	37.884
35	432.707,645 486.919,887	36	432.760,591 486.930,688	54.036
37	432.805,084 486.942,192	38	432.860,378 486.964,263	59.536
39	432.907,572 486.978,938	40	432.962,633 486.987,004	55.649

Punct început	X / Y	Punct sfârşit	X / Y	Lungime segment (** (m)
12	432.707,536 486.926,497	13	432.699,275 486.928,065	8.408
14	432.690,435 486.929,742	15	432.660,851 486.950,777	36.299
16	432.603,808 486.999,687	17	432.530,01 487.070,818	102.497
18	432.526,466 487.074,234	19	432.498,376 487.117,022	51.184
20	432.480,173 487.138,524	21	432.478,086 487.140,989	3.229
22	432.425,801 487.203,35	23	432.393,41 487.246,89	54.267
24	432.386,608 487.245,981	25	432.421,08 487.199,643	57.754
26	432.453,129 487.160,938	27	432.473,087 487.136,836	31.292
28	432.493,162 487.113,122	29	432.521,454 487.070,037	51.544
30	432.599,405 486.994,903	31	432.612,556 486.983,631	17.32
32	432.635,707 486.963,788	33	432.656,93 486.945,597	27.952
34	432.687,805 486.923,644	35	432.707,645 486.919,887	20.193
36	432.760,591 486.930,688	37	432.805,084 486.942,192	45.957
38	432.860,378 486.964,263	39	432.907,572 486.978,938	49.422
40	432.962,633 486.987,004	1	432.996,47 486.991,961	34.199

**** Lungimile segmentelor sunt determinate în planul de proiecţie Stereo 70 şi sunt rotunjite la 1 milimetru.**
***** Distanţa dintre puncte este formată din segmente cumulate ce sunt mai mici decât valoarea 1 milimetru.**

Document care conține date cu caracter personal, protejat de prevederile Regulamentului (UE) nr. 679/2016 și Legii 190/2018

DATE DESPRE IMOBILUL NR. 4851

Oficiul de Cadastru şi Publicitate Imobiliară SIBIU
Biroul de Cadastru şi Publicitate Imobiliară Sibiu

A. Partea I. Descrierea imobilului

TEREN Extravilan

Adresa: Jud. Sibiu

Nr. Crt	Nr cadastral Nr. topografic	Suprafaţa* (mp)	Observaţii / Referinţe
A1		2.309	Sector cadastral:36 Teren neimprejmuit;

B. Partea II. Proprietari şi acte

Inscrieri privitoare la dreptul de proprietate şi alte drepturi reale		Referinţe
/		
Act Administrativ nr. 23, din 27/04/2001 emis de Consiliul Local al Comunei Șura Mare (Inventarul bunurilor care aparțin Domeniului public al comunei Șura Mare);		
B1	Intabulare, drept de PROPRIETATE, dobandit prin Lege, cota actuala 1/1	A1
	1) **COMUNA ȘURA MARE - DOMENIUL PUBLIC**, CIF:4241184	

C. Partea III. SARCINI .

Inscrieri privind dezmembramintele dreptului de proprietate, drepturi reale de garanţie şi sarcini	Referinţe
NU SUNT	

Anexa Nr. 1 La Partea I

Teren

Nr cadastral	Suprafaţa (mp)*	Observaţii / Referinţe
	2.309	

* Suprafaţa este determinată in planul de proiecţie Stereo 70.

DETALII LINIARE IMOBIL

Date referitoare la teren

Crt	Categorie folosință	Intra vilan	Suprafaţa (mp)	Tarla	Parcelă	Nr. topo	Observaţii / Referinţe
1	drum	NU	2.309	9	173/1/3	-	

Lungime Segmente

1) Valorile lungimilor segmentelor sunt obţinute din proiecţie în plan.

Punct început	X / Y	Punct sfârşit	X / Y	Lungime segment (** (m)
1	432.854,128 487.304,023	2	432.770,396 487.295,079	84.208
3	432.646,385 487.281,598	4	432.642,408 487.281,166	4.0
5	432.639,412 487.280,84	6	432.625,114 487.279,195	14.392
7	432.524,723 487.267,645	8	432.479,91 487.262,489	45.109
9	432.471,895 487.261,418	10	432.383,877 487.249,651	88.801

Punct început	X / Y	Punct sfârşit	X / Y	Lungime segment (** (m)
2	432.770,396 487.295,079	3	432.646,385 487.281,598	124.741
4	432.642,408 487.281,166	5	432.639,412 487.280,84	3.014
6	432.625,114 487.279,195	7	432.524,723 487.267,645	101.054
8	432.479,91 487.262,489	9	432.471,895 487.261,418	8.087
10	432.383,877 487.249,651	11	432.386,608 487.245,981	4.575

Document care conține date cu caracter personal, protejat de prevederile Regulamentului (UE) nr. 679/2016 și Legii 190/2018

Punct început	X / Y	Punct sfârşit	X / Y	Lungime segment (** (m)
11	432.386,608 487.245,981	12	432.393,41 487.246,89	6.862
13	432.467,864 487.256,843	14	432.480,404 487.258,519	12.651
15	432.510,128 487.261,939	16	432.639,857 487.276,865	130.584
17	432.662,732 487.279,352	18	432.707,949 487.284,267	45.483
19	432.756,337 487.289,527	20	432.770,824 487.291,102	14.572
21	432.792,676 487.293,436	22	432.854,028 487.299,99	61.701
23	432.854,562 487.300,047	24	432.885,124 487.303,46	30.752
25	432.931,845 487.308,679	26	432.959,073 487.310,51	27.289
27	432.958,449 487.314,436	28	432.958,445 487.314,476	0.041
29	432.931,489 487.312,664	30	432.930,374 487.312,539	1.122

Punct început	X / Y	Punct sfârşit	X / Y	Lungime segment (** (m)
12	432.393,41 487.246,89	13	432.467,864 487.256,843	75.117
14	432.480,404 487.258,519	15	432.510,128 487.261,939	29.921
16	432.639,857 487.276,865	17	432.662,732 487.279,352	23.01
18	432.707,949 487.284,267	19	432.756,337 487.289,527	48.674
20	432.770,824 487.291,102	21	432.792,676 487.293,436	21.976
22	432.854,028 487.299,99	23	432.854,562 487.300,047	0.537
24	432.885,124 487.303,46	25	432.931,845 487.308,679	47.012
26	432.959,073 487.310,51	27	432.958,449 487.314,436	3.976
28	432.958,445 487.314,476	29	432.931,489 487.312,664	27.017
30	432.930,374 487.312,539	1	432.854,128 487.304,023	76.721

** Lungimile segmentelor sunt determinate în planul de proiecţie Stereo 70 şi sunt rotunjite la 1 milimetru.
*** Distanţa dintre puncte este formată din segmente cumulate ce sunt mai mici decât valoarea 1 milimetru.

Document care conține date cu caracter personal, protejat de prevederile Regulamentului (UE) nr. 679/2016 și Legii 190/2018

DATE DESPRE IMOBILUL NR. 4852

Oficiul de Cadastru şi Publicitate Imobiliară SIBIU
Biroul de Cadastru şi Publicitate Imobiliară Sibiu

A. Partea I. Descrierea imobilului

Nr. CF vechi:4114 N
Nr. cadastral vechi:1105

TEREN Extravilan

Adresa: Jud. Sibiu

Nr. Crt	Nr cadastral Nr. topografic	Suprafaţa* (mp)	Observaţii / Referinţe
A1	103082	10.000	Sector cadastral:36 Teren neimprejmuit;

B. Partea II. Proprietari şi acte

Inscrieri privitoare la dreptul de proprietate şi alte drepturi reale		Referinţe
58521 / 22/11/2007		
Act Notarial nr. 1543, din 01/01/2007 emis de NP Novac C. M. (contract de vanzare-cumparare);		
B1	Intabulare, drept de PROPRIETATE, dobandit prin Conventie, cota actuala 1/1	A1
	1) **CRUCEAT MARIA**, si sotul 2) **CRUCEAT IOAN**	
	OBSERVATII: (provenita din conversia CF 4114 N)	

C. Partea III. SARCINI .

Inscrieri privind dezmembramintele dreptului de proprietate, drepturi reale de garanţie şi sarcini	Referinţe
NU SUNT	

Document care conține date cu caracter personal, protejat de prevederile Regulamentului (UE) nr. 679/2016 și Legii 190/2018

Anexa Nr. 1 La Partea I

Teren

Nr cadastral	Suprafaţa (mp)*	Observaţii / Referinţe
103082	10.000	

* Suprafaţa este determinată in planul de proiecţie Stereo 70.

DETALII LINIARE IMOBIL

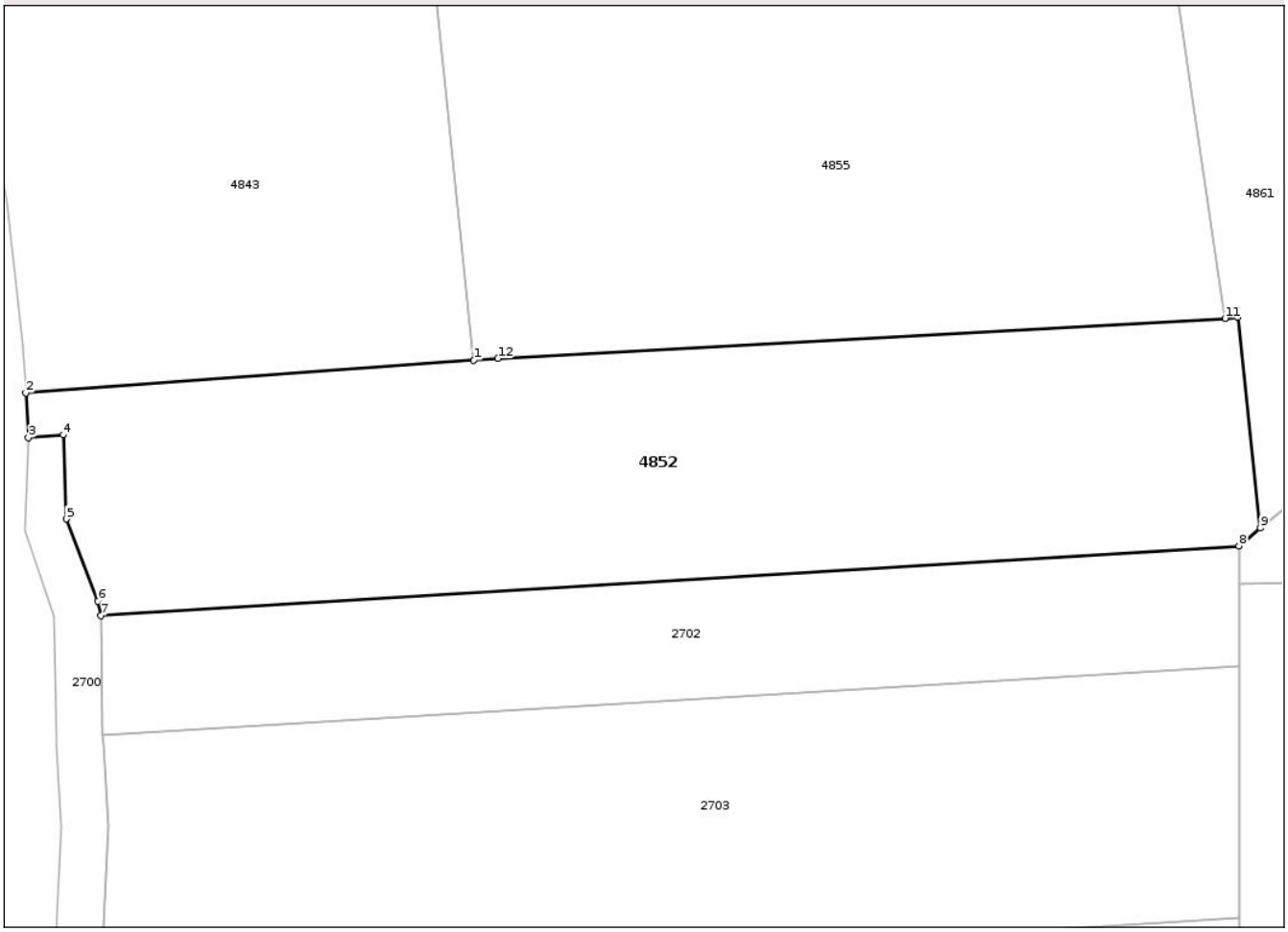

Date referitoare la teren

Crt	Categorie folosință	Intra vilan	Suprafaţa (mp)	Tarla	Parcelă	Nr. topo	Observaţii / Referinţe
1	arabil	NU	10.000	9	163/5	-	

Lungime Segmente
1) Valorile lungimilor segmentelor sunt obţinute din proiecţie în plan.

Punct început	X / Y	Punct sfârşit	X / Y	Lungime segment (** (m)
1	432.638,385 486.566,382	2	432.552,568 486.560,145	86.043
2	432.552,568 486.560,145	3	432.553,052 486.551,524	8.634
3	432.553,052 486.551,524	4	432.559,724 486.552,075	6.695
4	432.559,724 486.552,075	5	432.560,272 486.535,974	16.11
5	432.560,272 486.535,974	6	432.566,371 486.520,293	16.826

Document care conține date cu caracter personal, protejat de prevederile Regulamentului (UE) nr. 679/2016 și Legii 190/2018

Punct început	X / Y	Punct sfârşit	X / Y	Lungime segment (** (m)
6	432.566,371 486.520,293	7	432.566,976 486.517,534	2.824
7	432.566,976 486.517,534	8	432.785,001 486.530,824	218.429
8	432.785,001 486.530,824	9	432.789,086 486.534,248	5.33
9	432.789,086 486.534,248	10	432.784,825 486.574,539	40.515
10	432.784,825 486.574,539	11	432.782,344 486.574,402	2.484
11	432.782,344 486.574,402	12	432.643,018 486.566,719	139.537
12	432.643,018 486.566,719	1	432.638,385 486.566,382	4.645

** Lungimile segmentelor sunt determinate în planul de proiecţie Stereo 70 şi sunt rotunjite la 1 milimetru.
*** Distanţa dintre puncte este formată din segmente cumulate ce sunt mai mici decât valoarea 1 milimetru.

Document care conține date cu caracter personal, protejat de prevederile Regulamentului (UE) nr. 679/2016 și Legii 190/2018

DATE DESPRE IMOBILUL NR. 4853

Oficiul de Cadastru şi Publicitate Imobiliară SIBIU
Biroul de Cadastru şi Publicitate Imobiliară Sibiu

A. Partea I. Descrierea imobilului

TEREN Extravilan

Adresa: Jud. Sibiu

Nr. Crt	Nr cadastral Nr. topografic	Suprafaţa* (mp)	Observaţii / Referinţe
A1	105339	19.600	Sector cadastral:36 Teren neimprejmuit;

B. Partea II. Proprietari şi acte

Inscrieri privitoare la dreptul de proprietate şi alte drepturi reale		Referinţe
30932 / 09/04/2019		
Act Administrativ nr. 2193/56, din 28/02/2002 emis de CJPSDPAT SIBIU;		
B1	se infiinteaza aceasta carte funciara pentru parcela nr. 163/2 din Titlul de Proprietate nr. 2193/56/2002.	A1
73721 / 29/08/2019		
Act Notarial nr. 779, din 28/08/2019 emis de Piloiu Delia Cornelia (contract de vanzare-cumparare);		
B4	Intabulare, drept de PROPRIETATE, cumparare, dobandit prin Conventie, cota actuala 1/1	A1
	1) **OPRIȘ ALEXANDRU-VASILE**, și soția 2) **OPRIȘ ELENA-ALEXANDRA**, bun comun	

C. Partea III. SARCINI .

Inscrieri privind dezmembramintele dreptului de proprietate, drepturi reale de garanţie şi sarcini	Referinţe
NU SUNT	

Document care conține date cu caracter personal, protejat de prevederile Regulamentului (UE) nr. 679/2016 și Legii 190/2018

Anexa Nr. 1 La Partea I

Teren

Nr cadastral	Suprafaţa (mp)*	Observaţii / Referinţe
105339	19.600	

* Suprafaţa este determinată in planul de proiecţie Stereo 70.

DETALII LINIARE IMOBIL

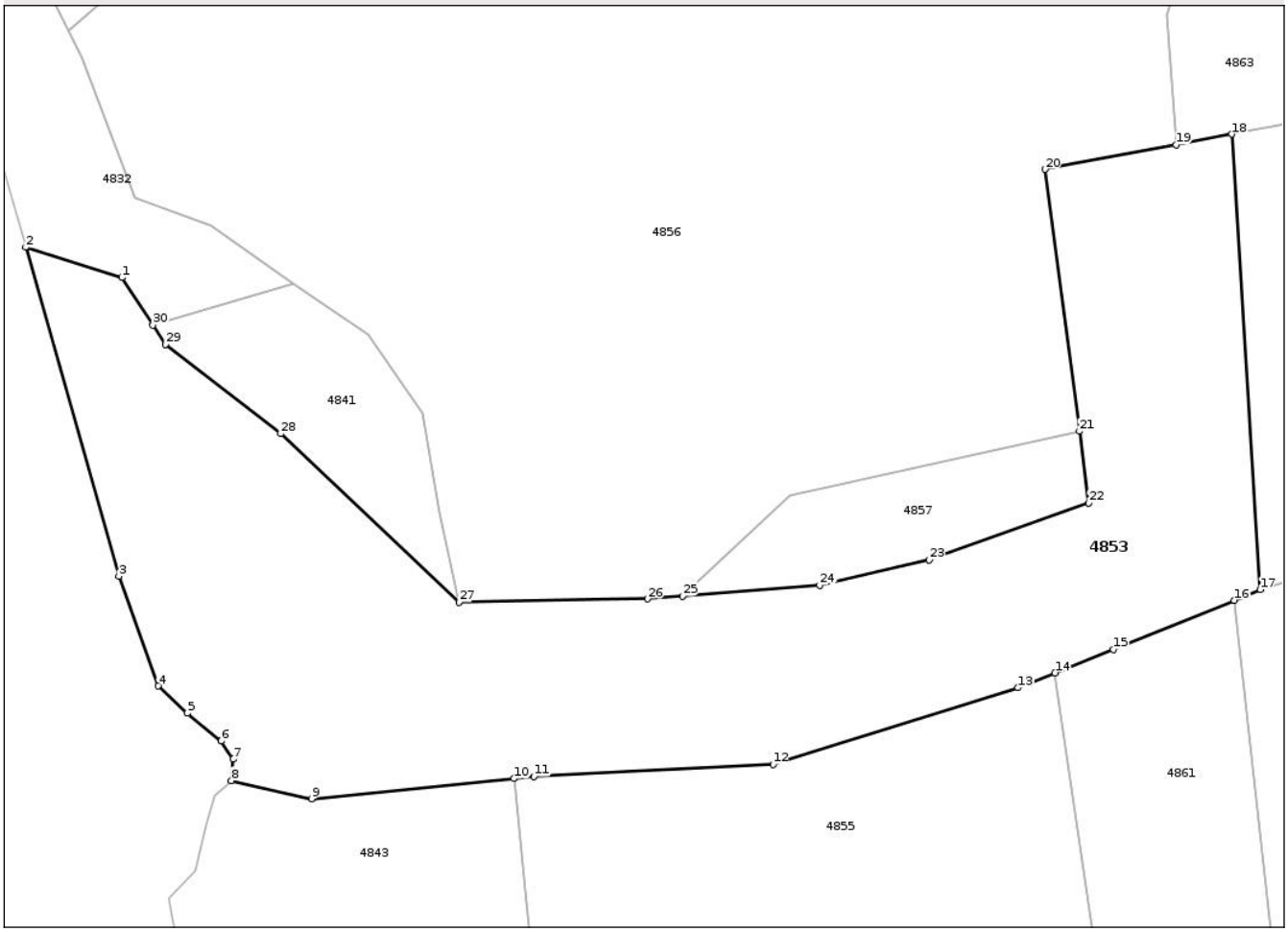

Date referitoare la teren

Crt	Categorie folosință	Intra vilan	Suprafaţa (mp)	Tarla	Parcelă	Nr. topo	Observaţii / Referinţe
1	arabil	NU	19.600	9	163/2	-	

Lungime Segmente

1) Valorile lungimilor segmentelor sunt obţinute din proiecţie în plan.

Punct început	X / Y	Punct sfârşit	X / Y	Lungime segment (** (m)
1	432.528,76 486.797,146	2	432.504,544 486.804,774	25.389
3	432.528,009 486.721,934	4	432.537,88 486.694,239	29.402
5	432.545,289 486.687,36	6	432.553,79 486.680,404	10.984
7	432.556,784 486.675,794	8	432.556,401 486.670,426	5.381
9	432.576,572 486.665,832	10	432.627,66 486.670,911	51.341

Punct început	X / Y	Punct sfârşit	X / Y	Lungime segment (** (m)
2	432.504,544 486.804,774	3	432.528,009 486.721,934	86.099
4	432.537,88 486.694,239	5	432.545,289 486.687,36	10.11
6	432.553,79 486.680,404	7	432.556,784 486.675,794	5.498
8	432.556,401 486.670,426	9	432.576,572 486.665,832	20.687
10	432.627,66 486.670,911	11	432.632,685 486.671,41	5.049

Document care conține date cu caracter personal, protejat de prevederile Regulamentului (UE) nr. 679/2016 și Legii 190/2018

Punct început	X / Y	Punct sfârşit	X / Y	Lungime segment (** (m)
11	432.632,685 486.671,41	12	432.692,999 486.674,528	60.394
13	432.754,8 486.693,779	14	432.764,089 486.697,539	10.021
15	432.778,826 486.703,504	16	432.809,267 486.715,825	32.84
17	432.815,886 486.718,504	18	432.808,712 486.833,26	114.981
19	432.794,633 486.830,613	20	432.761,618 486.824,406	33.593
21	432.770,297 486.758,399	22	432.772,674 486.740,322	18.233
23	432.732,345 486.725,997	24	432.704,784 486.719,613	28.29
25	432.670,198 486.716,886	26	432.661,341 486.716,187	8.885
27	432.613,881 486.715,39	28	432.568,797 486.757,782	61.884
29	432.539,695 486.780,324	30	432.536,56 486.785,148	5.753

Punct început	X / Y	Punct sfârşit	X / Y	Lungime segment (** (m)
12	432.692,999 486.674,528	13	432.754,8 486.693,779	64.73
14	432.764,089 486.697,539	15	432.778,826 486.703,504	15.898
16	432.809,267 486.715,825	17	432.815,886 486.718,504	7.14
18	432.808,712 486.833,26	19	432.794,633 486.830,613	14.325
20	432.761,618 486.824,406	21	432.770,297 486.758,399	66.574
22	432.772,674 486.740,322	23	432.732,345 486.725,997	42.798
24	432.704,784 486.719,613	25	432.670,198 486.716,886	34.693
26	432.661,341 486.716,187	27	432.613,881 486.715,39	47.467
28	432.568,797 486.757,782	29	432.539,695 486.780,324	36.811
30	432.536,56 486.785,148	1	432.528,76 486.797,146	14.311

** Lungimile segmentelor sunt determinate în planul de proiecţie Stereo 70 şi sunt rotunjite la 1 milimetru.
*** Distanţa dintre puncte este formată din segmente cumulate ce sunt mai mici decât valoarea 1 milimetru.

Document care conține date cu caracter personal, protejat de prevederile Regulamentului (UE) nr. 679/2016 și Legii 190/2018

DATE DESPRE IMOBILUL NR. 4854

Oficiul de Cadastru şi Publicitate Imobiliară SIBIU
Biroul de Cadastru şi Publicitate Imobiliară Sibiu

A. Partea I. Descrierea imobilului

Nr. CF vechi:4356 N
Nr. cadastral vechi:1264

TEREN Extravilan

Adresa: Jud. Sibiu

Nr. Crt	Nr cadastral Nr. topografic	Suprafaţa* (mp)	Observaţii / Referinţe
A1	103022	16.100	Sector cadastral:36 Teren neimprejmuit;

B. Partea II. Proprietari şi acte

Inscrieri privitoare la dreptul de proprietate şi alte drepturi reale		Referinţe
10028 / 21/02/2008		
Act Notarial nr. 1317/2004, din 01/01/2004 emis de NP BARTOK MONICA;		
B1	Intabulare, drept de PROPRIETATEcumparare, dobandit prin Conventie, cota actuala 1/1	A1
	1) **POPA OVIDIU-IOAN**, si sotia 2) **POPA DANIELA**, ca bun comun	
	OBSERVATII: (provenita din conversia CF 4356 N)	

C. Partea III. SARCINI .

Inscrieri privind dezmembramintele dreptului de proprietate, drepturi reale de garanţie şi sarcini	Referinţe
NU SUNT	

Document care conține date cu caracter personal, protejat de prevederile Regulamentului (UE) nr. 679/2016 și Legii 190/2018

Anexa Nr. 1 La Partea I

Teren

Nr cadastral	Suprafaţa (mp)*	Observaţii / Referinţe
103022	16.100	

* Suprafaţa este determinată in planul de proiecţie Stereo 70.

DETALII LINIARE IMOBIL

Date referitoare la teren

Crt	Categorie folosință	Intra vilan	Suprafaţa (mp)	Tarla	Parcelă	Nr. topo	Observaţii / Referinţe
1	arabil	NU	16.100	9	165/6	-	

Lungime Segmente
1) Valorile lungimilor segmentelor sunt obţinute din proiecţie în plan.

Punct început	X / Y	Punct sfârşit	X / Y	Lungime segment (** (m)
1	432.707,949 487.284,267	2	432.662,732 487.279,352	45.483
2	432.662,732 487.279,352	3	432.699,275 486.928,065	353.182
3	432.699,275 486.928,065	4	432.707,536 486.926,497	8.408
4	432.707,536 486.926,497	5	432.744,384 486.934,014	37.608
5	432.744,384 486.934,014	1	432.707,949 487.284,267	352.143

Document care conține date cu caracter personal, protejat de prevederile Regulamentului (UE) nr. 679/2016 și Legii 190/2018

** Lungimile segmentelor sunt determinate în planul de proiecţie Stereo 70 şi sunt rotunjite la 1 milimetru.
*** Distanţa dintre puncte este formată din segmente cumulate ce sunt mai mici decât valoarea 1 milimetru.

Document care conține date cu caracter personal, protejat de prevederile Regulamentului (UE) nr. 679/2016 și Legii 190/2018

DATE DESPRE IMOBILUL NR. 4855

Oficiul de Cadastru şi Publicitate Imobiliară SIBIU
Biroul de Cadastru şi Publicitate Imobiliară Sibiu

A. Partea I. Descrierea imobilului

TEREN Extravilan

Adresa: Jud. Sibiu

Nr. Crt	Nr cadastral Nr. topografic	Suprafaţa* (mp)	Observaţii / Referinţe
A1		15.561	Sector cadastral:36 Teren neimprejmuit;

B. Partea II. Proprietari şi acte

Inscrieri privitoare la dreptul de proprietate şi alte drepturi reale		Referinţe
/		
Act Normativ nr. 7, din 13/03/1996 emis de Parlamentul României (lege);		
B1	Inscrierea posesiei, drept de PROPRIETATE, dobandit prin Lege, cota actuala 1/1	A1
	1) **NEIDENTIFICAT NEIDENTIFICAT**	
B2	se noteaza mențiunea de proprietar neidentificat	A1

C. Partea III. SARCINI .

Inscrieri privind dezmembramintele dreptului de proprietate, drepturi reale de garanţie şi sarcini	Referinţe
NU SUNT	

Document care conține date cu caracter personal, protejat de prevederile Regulamentului (UE) nr. 679/2016 și Legii 190/2018

Anexa Nr. 1 La Partea I

Teren

Nr cadastral	Suprafaţa (mp)*	Observaţii / Referinţe
	15.561	

* Suprafaţa este determinată in planul de proiecţie Stereo 70.

DETALII LINIARE IMOBIL

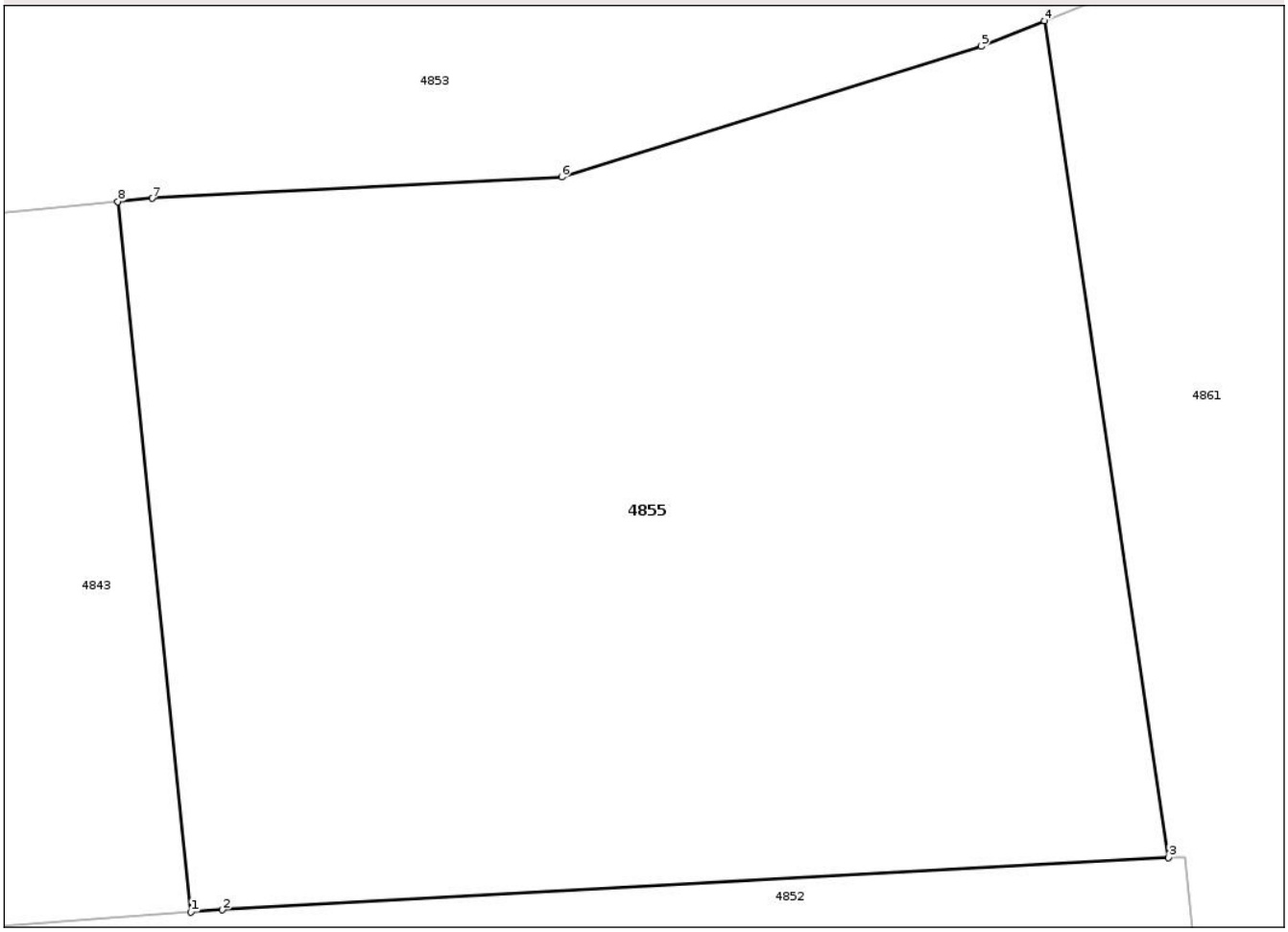

Date referitoare la teren

Crt	Categorie folosință	Intra vilan	Suprafaţa (mp)	Tarla	Parcelă	Nr. topo	Observaţii / Referinţe
1	faneata	NU	15.561	9	162	-	

Lungime Segmente
1) Valorile lungimilor segmentelor sunt obţinute din proiecţie în plan.

Punct început	X / Y	Punct sfârşit	X / Y	Lungime segment (** (m)
1	432.638,385 486.566,382	2	432.643,018 486.566,719	4.645
2	432.643,018 486.566,719	3	432.782,344 486.574,402	139.537
3	432.782,344 486.574,402	4	432.764,089 486.697,539	124.482
4	432.764,089 486.697,539	5	432.754,8 486.693,779	10.021
5	432.754,8 486.693,779	6	432.692,999 486.674,528	64.73

Document care conține date cu caracter personal, protejat de prevederile Regulamentului (UE) nr. 679/2016 și Legii 190/2018

Punct început	X / Y	Punct sfârşit	X / Y	Lungime segment (** (m)
6	432.692,999 486.674,528	7	432.632,685 486.671,41	60.394
7	432.632,685 486.671,41	8	432.627,66 486.670,911	5.049
8	432.627,66 486.670,911	1	432.638,385 486.566,382	105.077

** Lungimile segmentelor sunt determinate în planul de proiecţie Stereo 70 şi sunt rotunjite la 1 milimetru.
*** Distanţa dintre puncte este formată din segmente cumulate ce sunt mai mici decât valoarea 1 milimetru.

Document care conține date cu caracter personal, protejat de prevederile Regulamentului (UE) nr. 679/2016 și Legii 190/2018

DATE DESPRE IMOBILUL NR. 4856

Oficiul de Cadastru şi Publicitate Imobiliară SIBIU
Biroul de Cadastru şi Publicitate Imobiliară Sibiu

A. Partea I. Descrierea imobilului

TEREN Extravilan

Adresa: Jud. Sibiu

Nr. Crt	Nr cadastral Nr. topografic	Suprafaţa* (mp)	Observaţii / Referinţe
A1		58.000	Sector cadastral:36 Teren neimprejmuit;

B. Partea II. Proprietari şi acte

Inscrieri privitoare la dreptul de proprietate şi alte drepturi reale		Referinţe
/		
Act Normativ nr. 7, din 13/03/1996 emis de Parlamentul României (lege);		
B1	Inscrierea posesiei, drept de PROPRIETATE, dobandit prin Lege, cota actuala 1/1	A1
	1) **NEIDENTIFICAT NEIDENTIFICAT**	
B2	se noteaza mențiunea de proprietar neidentificat	A1

C. Partea III. SARCINI .

Inscrieri privind dezmembramintele dreptului de proprietate, drepturi reale de garanţie şi sarcini	Referinţe
NU SUNT	

Document care conține date cu caracter personal, protejat de prevederile Regulamentului (UE) nr. 679/2016 și Legii 190/2018

Anexa Nr. 1 La Partea I

Teren

Nr cadastral	Suprafaţa (mp)*	Observaţii / Referinţe
	58.000	

* Suprafaţa este determinată in planul de proiecţie Stereo 70.

DETALII LINIARE IMOBIL

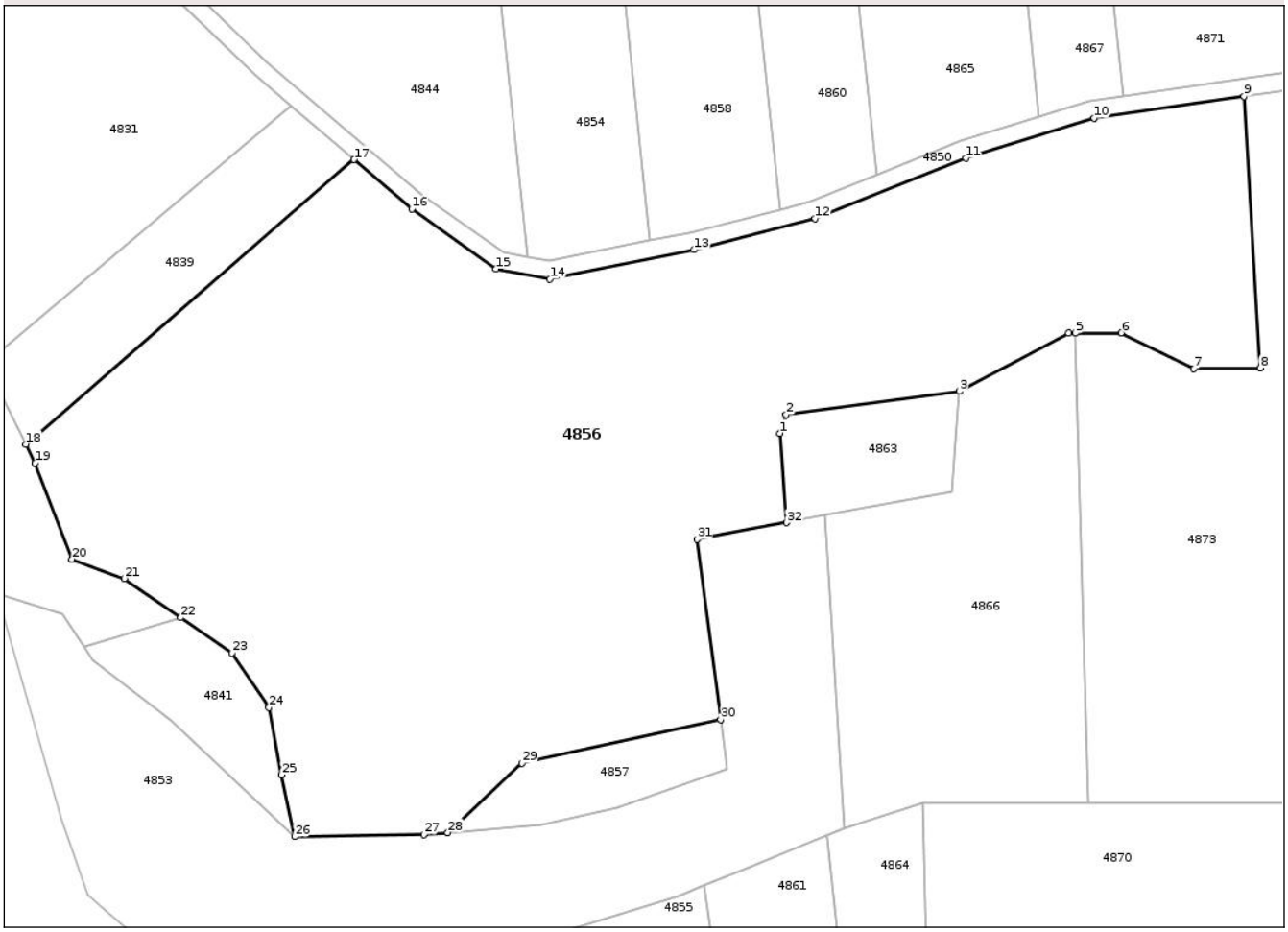

Date referitoare la teren

Crt	Categorie folosință	Intra vilan	Suprafaţa (mp)	Tarla	Parcelă	Nr. topo	Observaţii / Referinţe
1	arabil	NU	58.000	9	171/6	-	

Lungime Segmente

1) Valorile lungimilor segmentelor sunt obţinute din proiecţie în plan.

Punct început	X / Y	Punct sfârşit	X / Y	Lungime segment (** (m)
1	432.792,209 486.863,34	2	432.794,428 486.870,166	7.177
3	432.858,003 486.878,748	4	432.898,176 486.900,081	45.486
5	432.900,618 486.900,1	6	432.917,484 486.900,236	16.866
7	432.944,11 486.887,001	8	432.968,522 486.887,372	24.415
9	432.962,633 486.987,004	10	432.907,572 486.978,938	55.649

Punct început	X / Y	Punct sfârşit	X / Y	Lungime segment (** (m)
2	432.794,428 486.870,166	3	432.858,003 486.878,748	64.152
4	432.898,176 486.900,081	5	432.900,618 486.900,1	2.442
6	432.917,484 486.900,236	7	432.944,11 486.887,001	29.734
8	432.968,522 486.887,372	9	432.962,633 486.987,004	99.806
10	432.907,572 486.978,938	11	432.860,378 486.964,263	49.422

Document care conține date cu caracter personal, protejat de prevederile Regulamentului (UE) nr. 679/2016 și Legii 190/2018

Punct început	X / Y	Punct sfârşit	X / Y	Lungime segment (** (m)
11	432.860,378 486.964,263	12	432.805,084 486.942,192	59.536
13	432.760,591 486.930,688	14	432.707,645 486.919,887	54.036
15	432.687,805 486.923,644	16	432.656,93 486.945,597	37.884
17	432.635,707 486.963,788	18	432.515,212 486.859,358	159.451
19	432.518,586 486.852,512	20	432.532,125 486.817,165	37.851
21	432.551,302 486.810,099	22	432.572,03 486.795,722	25.225
23	432.590,834 486.782,679	24	432.604,46 486.762,829	24.077
25	432.609,002 486.738,1	26	432.613,881 486.715,39	23.228
27	432.661,341 486.716,187	28	432.670,198 486.716,886	8.885
29	432.697,389 486.742,379	30	432.770,297 486.758,399	74.647
31	432.761,618 486.824,406	32	432.794,633 486.830,613	33.593

Punct început	X / Y	Punct sfârşit	X / Y	Lungime segment (** (m)
12	432.805,084 486.942,192	13	432.760,591 486.930,688	45.957
14	432.707,645 486.919,887	15	432.687,805 486.923,644	20.193
16	432.656,93 486.945,597	17	432.635,707 486.963,788	27.952
18	432.515,212 486.859,358	19	432.518,586 486.852,512	7.633
20	432.532,125 486.817,165	21	432.551,302 486.810,099	20.437
22	432.572,03 486.795,722	23	432.590,834 486.782,679	22.886
24	432.604,46 486.762,829	25	432.609,002 486.738,1	25.142
26	432.613,881 486.715,39	27	432.661,341 486.716,187	47.467
28	432.670,198 486.716,886	29	432.697,389 486.742,379	37.272
30	432.770,297 486.758,399	31	432.761,618 486.824,406	66.574
32	432.794,633 486.830,613	1	432.792,209 486.863,34	32.817

** Lungimile segmentelor sunt determinate în planul de proiecţie Stereo 70 şi sunt rotunjite la 1 milimetru.
*** Distanţa dintre puncte este formată din segmente cumulate ce sunt mai mici decât valoarea 1 milimetru.

Document care conține date cu caracter personal, protejat de prevederile Regulamentului (UE) nr. 679/2016 și Legii 190/2018

DATE DESPRE IMOBILUL NR. 4857

Oficiul de Cadastru şi Publicitate Imobiliară SIBIU
Biroul de Cadastru şi Publicitate Imobiliară Sibiu

A. Partea I. Descrierea imobilului

TEREN Extravilan

Adresa: Jud. Sibiu

Nr. Crt	Nr cadastral Nr. topografic	Suprafaţa* (mp)	Observaţii / Referinţe
A1		2.000	Sector cadastral:36 Teren neimprejmuit;

B. Partea II. Proprietari şi acte

Inscrieri privitoare la dreptul de proprietate şi alte drepturi reale		Referinţe
/		
Act Normativ nr. 7, din 13/03/1996 emis de Parlamentul României (lege);		
B1	Inscrierea posesiei, drept de PROPRIETATE, dobandit prin Lege, cota actuala 1/1	A1
	1) **NEIDENTIFICAT NEIDENTIFICAT**	
B2	se noteaza mențiunea de proprietar neidentificat	A1

C. Partea III. SARCINI .

Inscrieri privind dezmembramintele dreptului de proprietate, drepturi reale de garanţie şi sarcini	Referinţe
NU SUNT	

Document care conține date cu caracter personal, protejat de prevederile Regulamentului (UE) nr. 679/2016 și Legii 190/2018

Anexa Nr. 1 La Partea I

Teren

Nr cadastral	Suprafaţa (mp)*	Observaţii / Referinţe
	2.000	

* Suprafaţa este determinată in planul de proiecţie Stereo 70.

DETALII LINIARE IMOBIL

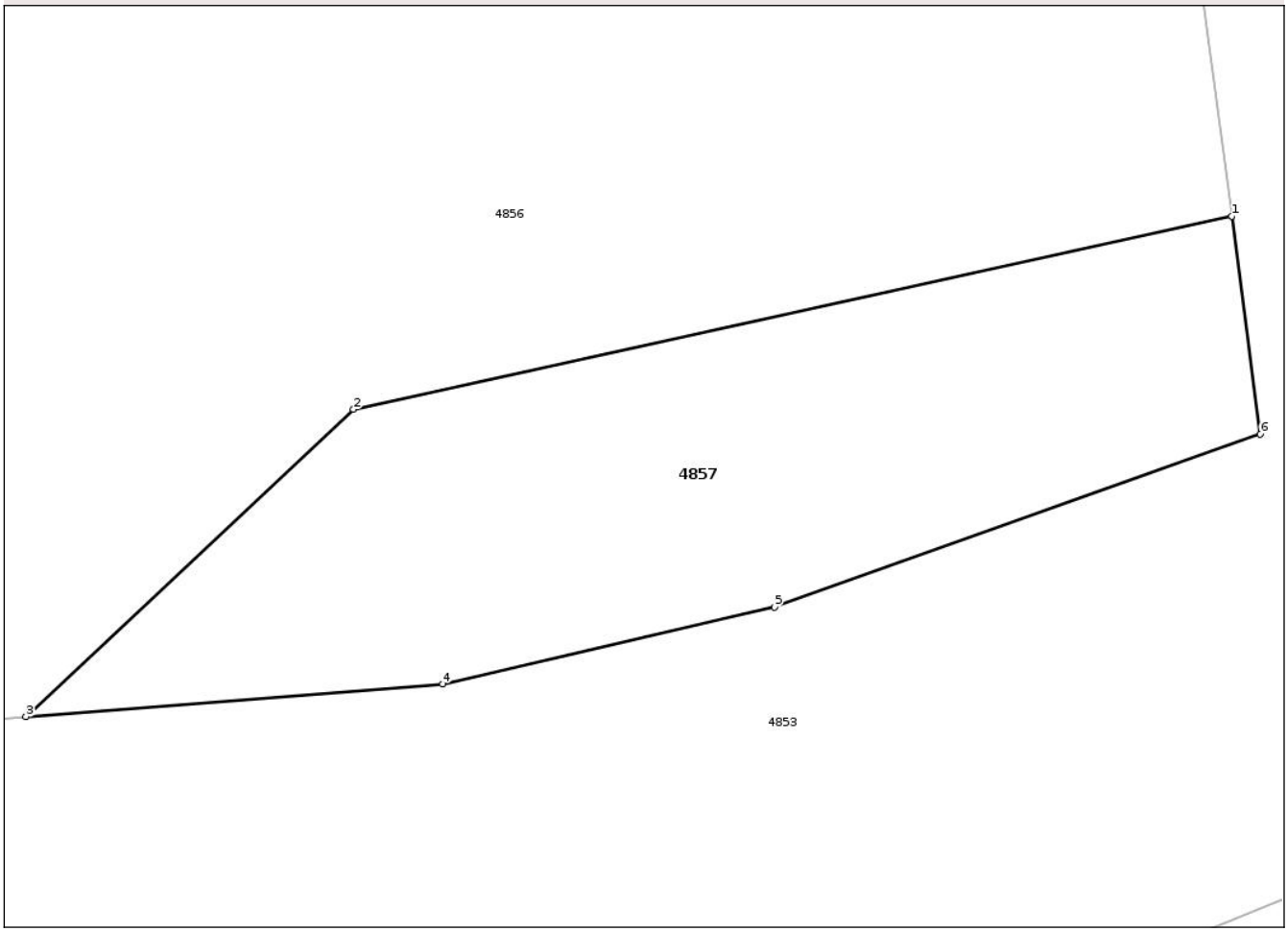

Date referitoare la teren

Crt	Categorie folosință	Intra vilan	Suprafaţa (mp)	Tarla	Parcelă	Nr. topo	Observaţii / Referinţe
1	neproductiv	NU	2.000	9	171/8	-	

Lungime Segmente
1) Valorile lungimilor segmentelor sunt obţinute din proiecţie în plan.

Punct început	X / Y	Punct sfârşit	X / Y	Lungime segment (** (m)
1	432.770,297 486.758,399	2	432.697,389 486.742,379	74.647
2	432.697,389 486.742,379	3	432.670,198 486.716,886	37.272
3	432.670,198 486.716,886	4	432.704,784 486.719,613	34.693
4	432.704,784 486.719,613	5	432.732,345 486.725,997	28.29
5	432.732,345 486.725,997	6	432.772,674 486.740,322	42.798

Document care conține date cu caracter personal, protejat de prevederile Regulamentului (UE) nr. 679/2016 și Legii 190/2018

Punct început	X / Y	Punct sfârşit	X / Y	Lungime segment (** (m)
6	432.772,674 486.740,322	1	432.770,297 486.758,399	18.233

** Lungimile segmentelor sunt determinate în planul de proiecţie Stereo 70 şi sunt rotunjite la 1 milimetru.
*** Distanţa dintre puncte este formată din segmente cumulate ce sunt mai mici decât valoarea 1 milimetru.

Document care conține date cu caracter personal, protejat de prevederile Regulamentului (UE) nr. 679/2016 și Legii 190/2018

DATE DESPRE IMOBILUL NR. 4858

Oficiul de Cadastru şi Publicitate Imobiliară SIBIU
Biroul de Cadastru şi Publicitate Imobiliară Sibiu

A. Partea I. Descrierea imobilului

TEREN Extravilan

Adresa: Jud. Sibiu

Nr. Crt	Nr cadastral Nr. topografic	Suprafaţa* (mp)	Observaţii / Referinţe
A1		17.000	Sector cadastral:36 Teren neimprejmuit;

B. Partea II. Proprietari şi acte

Inscrieri privitoare la dreptul de proprietate şi alte drepturi reale		Referinţe
/		
Act Administrativ nr. 2226/56, din 03/09/2002 emis de CJPSDDPAT SIBIU (titlu de proprietate);		
B1	Intabulare, drept de PROPRIETATE, dobandit prin Reconstituire, cota actuala 1/1	A1
	1) **STANCU ANA**	

C. Partea III. SARCINI .

Inscrieri privind dezmembramintele dreptului de proprietate, drepturi reale de garanţie şi sarcini	Referinţe
NU SUNT	

Document care conține date cu caracter personal, protejat de prevederile Regulamentului (UE) nr. 679/2016 și Legii 190/2018

Anexa Nr. 1 La Partea I

Teren

Nr cadastral	Suprafaţa (mp)*	Observaţii / Referinţe
	17.000	

* Suprafaţa este determinată in planul de proiecţie Stereo 70.

DETALII LINIARE IMOBIL

Date referitoare la teren

Crt	Categorie folosință	Intra vilan	Suprafaţa (mp)	Tarla	Parcelă	Nr. topo	Observaţii / Referinţe
1	arabil	NU	17.000	9	165/5	-	

Lungime Segmente
1) Valorile lungimilor segmentelor sunt obţinute din proiecţie în plan.

Punct început	X / Y	Punct sfârşit	X / Y	Lungime segment (** (m)
1	432.707,949 487.284,267	2	432.744,384 486.934,014	352.143
2	432.744,384 486.934,014	3	432.759,173 486.937,031	15.093
3	432.759,173 486.937,031	4	432.792,122 486.945,527	34.027
4	432.792,122 486.945,527	5	432.756,337 487.289,527	345.857
5	432.756,337 487.289,527	1	432.707,949 487.284,267	48.674

Document care conține date cu caracter personal, protejat de prevederile Regulamentului (UE) nr. 679/2016 și Legii 190/2018

** Lungimile segmentelor sunt determinate în planul de proiecţie Stereo 70 şi sunt rotunjite la 1 milimetru.
*** Distanţa dintre puncte este formată din segmente cumulate ce sunt mai mici decât valoarea 1 milimetru.

Document care conține date cu caracter personal, protejat de prevederile Regulamentului (UE) nr. 679/2016 și Legii 190/2018

DATE DESPRE IMOBILUL NR. 4859

Oficiul de Cadastru şi Publicitate Imobiliară SIBIU
Biroul de Cadastru şi Publicitate Imobiliară Sibiu

A. Partea I. Descrierea imobilului

TEREN Extravilan

Adresa: Jud. Sibiu

Nr. Crt	Nr cadastral Nr. topografic	Suprafaţa* (mp)	Observaţii / Referinţe
A1		100.000	Sector cadastral:36 Teren neimprejmuit;

Construcţii

Crt	Nr cadastral Nr. topografic	Adresa	Observaţii / Referinţe
A1.1		Jud. Sibiu	Nr. niveluri:1; S. construita la sol:416 mp; construcții anexa
A1.2		Jud. Sibiu	Nr. niveluri:1; S. construita la sol:420 mp; construcții anexa
A1.3		Jud. Sibiu	Nr. niveluri:1; S. construita la sol:124 mp; construcții anexa
A1.4		Jud. Sibiu	Nr. niveluri:1; S. construita la sol:55 mp; construcții anexa

B. Partea II. Proprietari şi acte

Inscrieri privitoare la dreptul de proprietate şi alte drepturi reale		Referinţe
/		
Act Administrativ nr. 2084/56, din 24/01/2002 emis de CJPSDDPAT SIBIU (titlu de proprietate);		
B1	Intabulare, drept de PROPRIETATE, dobandit prin Reconstituire, cota actuala 1/1	A1
	1) **SPACK TOMA**	
Act Normativ nr. 7, din 13/03/1996 emis de Parlamentul României (lege);		
B2	Intabulare, drept de PROPRIETATE, dobandit prin Lege, cota actuala 1/1	A1.1, A1.2, A1.3, A1.4
	1) **SPACK TOMA**	

C. Partea III. SARCINI .

Inscrieri privind dezmembramintele dreptului de proprietate, drepturi reale de garanţie şi sarcini	Referinţe
NU SUNT	

Document care conține date cu caracter personal, protejat de prevederile Regulamentului (UE) nr. 679/2016 și Legii 190/2018

Anexa Nr. 1 La Partea I

Teren

Nr cadastral	Suprafaţa (mp)*	Observaţii / Referinţe
	100.000	

* Suprafaţa este determinată in planul de proiecţie Stereo 70.

DETALII LINIARE IMOBIL

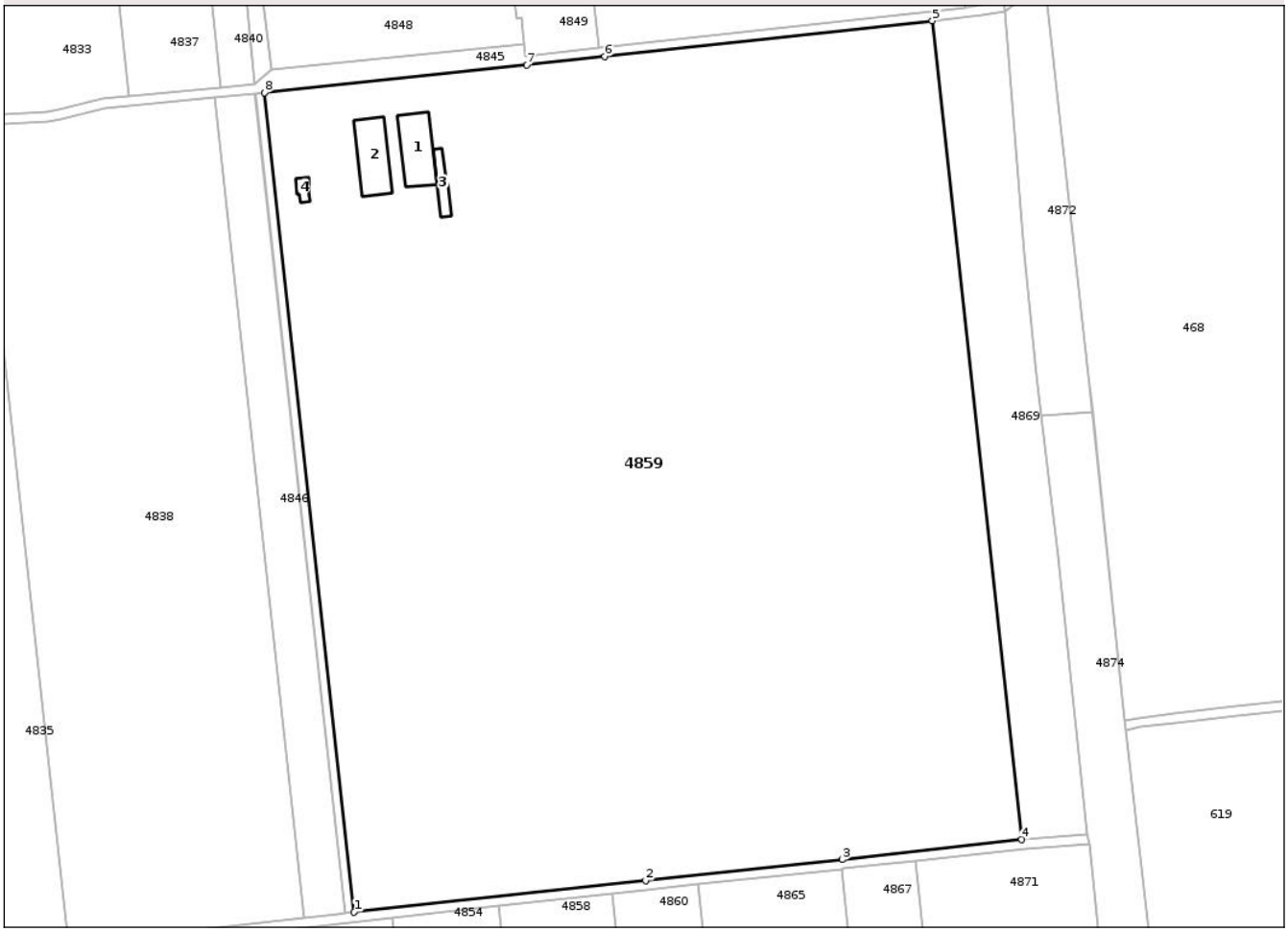

Date referitoare la teren

Crt	Categorie folosință	Intra vilan	Suprafaţa (mp)	Tarla	Parcelă	Nr. topo	Observaţii / Referinţe
1	arabil	NU	98.800	9	166/2	-	
2	curti constructii	NU	1.200	9	166/2	-	

Date referitoare la construcţii

Crt	Număr	Destinaţie construcţie	Supraf. (mp)	Situaţie juridică	Observaţii / Referinţe
A1.1		constructii anexa	416	Cu acte	Nr. niveluri:1; S. construita la sol:416 mp; construcții anexa
A1.2		constructii anexa	420	Cu acte	Nr. niveluri:1; S. construita la sol:420 mp; construcții anexa
A1.3		constructii anexa	124	Cu acte	Nr. niveluri:1; S. construita la sol:124 mp; construcții anexa
A1.4		constructii anexa	55	Cu acte	Nr. niveluri:1; S. construita la sol:55 mp; construcții anexa

Lungime Segmente

1) Valorile lungimilor segmentelor sunt obţinute din proiecţie în plan.

Punct început	X / Y	Punct sfârşit	X / Y	Lungime segment (** (m)

Document care conține date cu caracter personal, protejat de prevederile Regulamentului (UE) nr. 679/2016 și Legii 190/2018

Punct început	X / Y	Punct sfârşit	X / Y	Lungime segment (** (m)
1	432.646,385 487.281,598	2	432.770,396 487.295,079	124.741
2	432.770,396 487.295,079	3	432.854,128 487.304,023	84.208
3	432.854,128 487.304,023	4	432.930,374 487.312,539	76.721
4	432.930,374 487.312,539	5	432.892,329 487.660,378	349.913
5	432.892,329 487.660,378	6	432.753,096 487.645,197	140.058
6	432.753,096 487.645,197	7	432.719,982 487.641,586	33.31
7	432.719,982 487.641,586	8	432.608,296 487.629,838	112.302
8	432.608,296 487.629,838	1	432.646,385 487.281,598	350.316

** Lungimile segmentelor sunt determinate în planul de proiecţie Stereo 70 şi sunt rotunjite la 1 milimetru.
*** Distanţa dintre puncte este formată din segmente cumulate ce sunt mai mici decât valoarea 1 milimetru.

Document care conține date cu caracter personal, protejat de prevederile Regulamentului (UE) nr. 679/2016 și Legii 190/2018

DATE DESPRE IMOBILUL NR. 4860

Oficiul de Cadastru şi Publicitate Imobiliară SIBIU
Biroul de Cadastru şi Publicitate Imobiliară Sibiu

A. Partea I. Descrierea imobilului

TEREN Extravilan

Adresa: Jud. Sibiu

Nr. Crt	Nr cadastral Nr. topografic	Suprafaţa* (mp)	Observaţii / Referinţe
A1		12.500	Sector cadastral:36 Teren neimprejmuit;

B. Partea II. Proprietari şi acte

Inscrieri privitoare la dreptul de proprietate şi alte drepturi reale		Referinţe
/		
Act Administrativ nr. 2239/56, din 03/09/2002 emis de CJPSDDPAT SIBIU (titlu de proprietate);		
B1	Intabulare, drept de PROPRIETATE, dobandit prin Reconstituire, cota actuala 1/1	A1
	1) **CHEIVAN ADRIANA**	

C. Partea III. SARCINI .

Inscrieri privind dezmembramintele dreptului de proprietate, drepturi reale de garanţie şi sarcini	Referinţe
NU SUNT	

Document care conține date cu caracter personal, protejat de prevederile Regulamentului (UE) nr. 679/2016 și Legii 190/2018

Anexa Nr. 1 La Partea I

Teren

Nr cadastral	Suprafaţa (mp)*	Observaţii / Referinţe
	12.500	

* Suprafaţa este determinată in planul de proiecţie Stereo 70.

DETALII LINIARE IMOBIL

Date referitoare la teren

Crt	Categorie folosință	Intra vilan	Suprafaţa (mp)	Tarla	Parcelă	Nr. topo	Observaţii / Referinţe
1	arabil	NU	12.500	9	164/4	-	

Lungime Segmente
1) Valorile lungimilor segmentelor sunt obţinute din proiecţie în plan.

Punct început	X / Y	Punct sfârşit	X / Y	Lungime segment (** (m)
1	432.756,337 487.289,527	2	432.792,122 486.945,527	345.857
2	432.792,122 486.945,527	3	432.803,275 486.948,402	11.517
3	432.803,275 486.948,402	4	432.827,555 486.958,146	26.162
4	432.827,555 486.958,146	5	432.792,676 487.293,436	337.099
5	432.792,676 487.293,436	6	432.770,824 487.291,102	21.976

Document care conține date cu caracter personal, protejat de prevederile Regulamentului (UE) nr. 679/2016 și Legii 190/2018

Punct început	X / Y	Punct sfârşit	X / Y	Lungime segment (** (m)
6	432.770,824 487.291,102	1	432.756,337 487.289,527	14.572

** Lungimile segmentelor sunt determinate în planul de proiecţie Stereo 70 şi sunt rotunjite la 1 milimetru.
*** Distanţa dintre puncte este formată din segmente cumulate ce sunt mai mici decât valoarea 1 milimetru.

Document care conține date cu caracter personal, protejat de prevederile Regulamentului (UE) nr. 679/2016 și Legii 190/2018

DATE DESPRE IMOBILUL NR. 4861

Oficiul de Cadastru şi Publicitate Imobiliară SIBIU
Biroul de Cadastru şi Publicitate Imobiliară Sibiu

A. Partea I. Descrierea imobilului

TEREN Extravilan

Adresa: Jud. Sibiu

Nr. Crt	Nr cadastral Nr. topografic	Suprafaţa* (mp)	Observaţii / Referinţe
A1		8.293	Sector cadastral:36 Teren neimprejmuit;

B. Partea II. Proprietari şi acte

Inscrieri privitoare la dreptul de proprietate şi alte drepturi reale		Referinţe
/		
Act Normativ nr. 7, din 13/03/1996 emis de Parlamentul României (lege);		
B1	Inscrierea posesiei, drept de PROPRIETATE, dobandit prin Lege, cota actuala 1/1	A1
	1) **NEIDENTIFICAT NEIDENTIFICAT**	
B2	se noteaza mențiunea de proprietar neidentificat	A1

C. Partea III. SARCINI .

Inscrieri privind dezmembramintele dreptului de proprietate, drepturi reale de garanţie şi sarcini	Referinţe
NU SUNT	

Document care conține date cu caracter personal, protejat de prevederile Regulamentului (UE) nr. 679/2016 și Legii 190/2018

Anexa Nr. 1 La Partea I

Teren

Nr cadastral	Suprafaţa (mp)*	Observaţii / Referinţe
	8.293	

* Suprafaţa este determinată in planul de proiecţie Stereo 70.

DETALII LINIARE IMOBIL

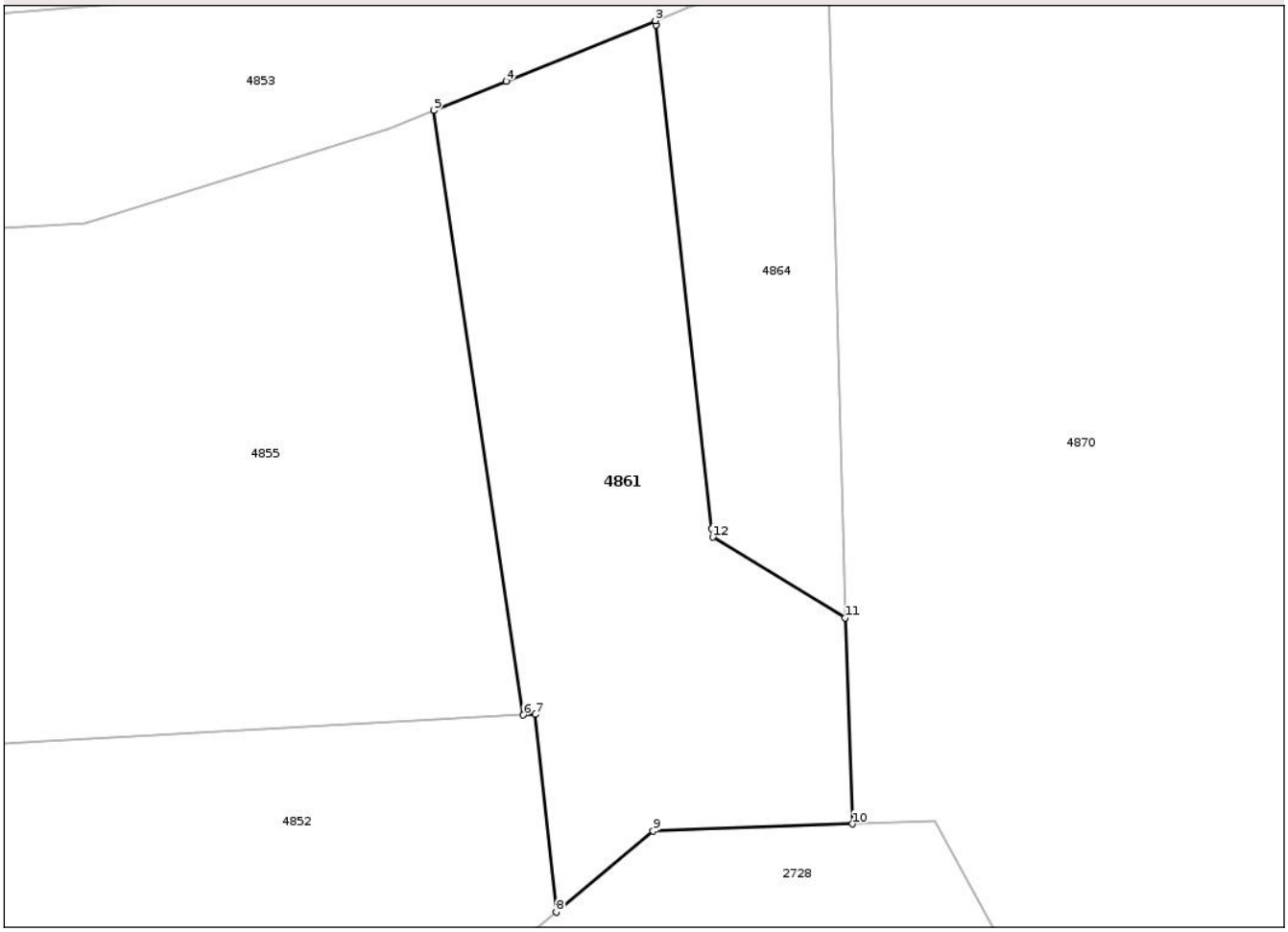

Date referitoare la teren

Crt	Categorie folosință	Intra vilan	Suprafaţa (mp)	Tarla	Parcelă	Nr. topo	Observaţii / Referinţe
1	arabil	NU	8.293	9	163/6	-	

Lungime Segmente
1) Valorile lungimilor segmentelor sunt obţinute din proiecţie în plan.

Punct început	X / Y	Punct sfârşit	X / Y	Lungime segment (** (m)
1	432.820,793 486.612,351	2	432.809,363 486.714,96	103.243
2	432.809,363 486.714,96	3	432.809,267 486.715,825	0.87
3	432.809,267 486.715,825	4	432.778,826 486.703,504	32.84
4	432.778,826 486.703,504	5	432.764,089 486.697,539	15.898
5	432.764,089 486.697,539	6	432.782,344 486.574,402	124.482

Document care conține date cu caracter personal, protejat de prevederile Regulamentului (UE) nr. 679/2016 și Legii 190/2018

Punct început	X / Y	Punct sfârşit	X / Y	Lungime segment (** (m)
6	432.782,344 486.574,402	7	432.784,825 486.574,539	2.484
7	432.784,825 486.574,539	8	432.789,086 486.534,248	40.515
8	432.789,086 486.534,248	9	432.808,814 486.550,784	25.741
9	432.808,814 486.550,784	10	432.849,46 486.552,223	40.671
10	432.849,46 486.552,223	11	432.847,972 486.594,226	42.03
11	432.847,972 486.594,226	12	432.820,985 486.610,63	31.582
12	432.820,985 486.610,63	1	432.820,793 486.612,351	1.731

** Lungimile segmentelor sunt determinate în planul de proiecţie Stereo 70 şi sunt rotunjite la 1 milimetru.
*** Distanţa dintre puncte este formată din segmente cumulate ce sunt mai mici decât valoarea 1 milimetru.

Document care conține date cu caracter personal, protejat de prevederile Regulamentului (UE) nr. 679/2016 și Legii 190/2018

DATE DESPRE IMOBILUL NR. 4862

Oficiul de Cadastru şi Publicitate Imobiliară SIBIU
Biroul de Cadastru şi Publicitate Imobiliară Sibiu

A. Partea I. Descrierea imobilului

TEREN Extravilan

Adresa: Jud. Sibiu

Nr. Crt	Nr cadastral Nr. topografic	Suprafaţa* (mp)	Observaţii / Referinţe
A1	101822	53.038	Sector cadastral:36 Teren neimprejmuit;

B. Partea II. Proprietari şi acte

Inscrieri privitoare la dreptul de proprietate şi alte drepturi reale		Referinţe
36991 / 28/05/2014		
Act Notarial nr. 1294, din 27/05/2014 emis de Bexa Mihai (contract de vanzare-cumparare);		
B3	Intabulare, drept de PROPRIETATEcumparare, dobandit prin Conventie, cota actuala 1/1	A1
	1) **BOGDAN NICOLAE-ADRIAN**, și soția 2) **BOGDAN MARIA**, bun comun in devalmașie	

C. Partea III. SARCINI .

Inscrieri privind dezmembramintele dreptului de proprietate, drepturi reale de garanţie şi sarcini	Referinţe
NU SUNT	

Document care conține date cu caracter personal, protejat de prevederile Regulamentului (UE) nr. 679/2016 și Legii 190/2018

Anexa Nr. 1 La Partea I

Teren

Nr cadastral	Suprafaţa (mp)*	Observaţii / Referinţe
101822	53.038	

* Suprafaţa este determinată in planul de proiecţie Stereo 70.

DETALII LINIARE IMOBIL

Date referitoare la teren

Crt	Categorie folosință	Intra vilan	Suprafaţa (mp)	Tarla	Parcelă	Nr. topo	Observaţii / Referinţe
1	arabil	NU	53.038	9	175/1/2	-	

Lungime Segmente
1) Valorile lungimilor segmentelor sunt obţinute din proiecţie în plan.

Punct început	X / Y	Punct sfârşit	X / Y	Lungime segment (** (m)
1	432.711,62 488.013,46	2	432.710,81 488.013,368	0.815
2	432.710,81 488.013,368	3	432.750,638 487.648,952	366.586
3	432.750,638 487.648,952	4	432.906,261 487.665,921	156.545
4	432.906,261 487.665,921	5	432.882,463 487.883,666	219.042
5	432.882,463 487.883,666	6	432.848,226 487.897,102	36.779

Document care conține date cu caracter personal, protejat de prevederile Regulamentului (UE) nr. 679/2016 și Legii 190/2018

Punct început	X / Y	Punct sfârşit	X / Y	Lungime segment (** (m)
6	432.848,226 487.897,102	7	432.836,31 488.027,498	130.939
7	432.836,31 488.027,498	1	432.711,62 488.013,46	125.478

** Lungimile segmentelor sunt determinate în planul de proiecţie Stereo 70 şi sunt rotunjite la 1 milimetru.
*** Distanţa dintre puncte este formată din segmente cumulate ce sunt mai mici decât valoarea 1 milimetru.

Document care conține date cu caracter personal, protejat de prevederile Regulamentului (UE) nr. 679/2016 și Legii 190/2018

DATE DESPRE IMOBILUL NR. 4863

Oficiul de Cadastru şi Publicitate Imobiliară SIBIU
Biroul de Cadastru şi Publicitate Imobiliară Sibiu

A. Partea I. Descrierea imobilului

TEREN Extravilan

Adresa: Jud. Sibiu

Nr. Crt	Nr cadastral Nr. topografic	Suprafaţa* (mp)	Observaţii / Referinţe
A1		2.400	Sector cadastral:36 Teren neimprejmuit;

B. Partea II. Proprietari şi acte

Inscrieri privitoare la dreptul de proprietate şi alte drepturi reale		Referinţe
/		
Act Normativ nr. 7, din 13/03/1996 emis de Parlamentul României (lege);		
B1	Inscrierea posesiei, drept de PROPRIETATE, dobandit prin Lege, cota actuala 1/1	A1
	1) **NEIDENTIFICAT NEIDENTIFICAT**	
B2	se noteaza mențiunea de proprietar neidentificat	A1

C. Partea III. SARCINI .

Inscrieri privind dezmembramintele dreptului de proprietate, drepturi reale de garanţie şi sarcini	Referinţe
NU SUNT	

Document care conține date cu caracter personal, protejat de prevederile Regulamentului (UE) nr. 679/2016 și Legii 190/2018

Anexa Nr. 1 La Partea I

Teren

Nr cadastral	Suprafaţa (mp)*	Observaţii / Referinţe
	2.400	

* Suprafaţa este determinată in planul de proiecţie Stereo 70.

DETALII LINIARE IMOBIL

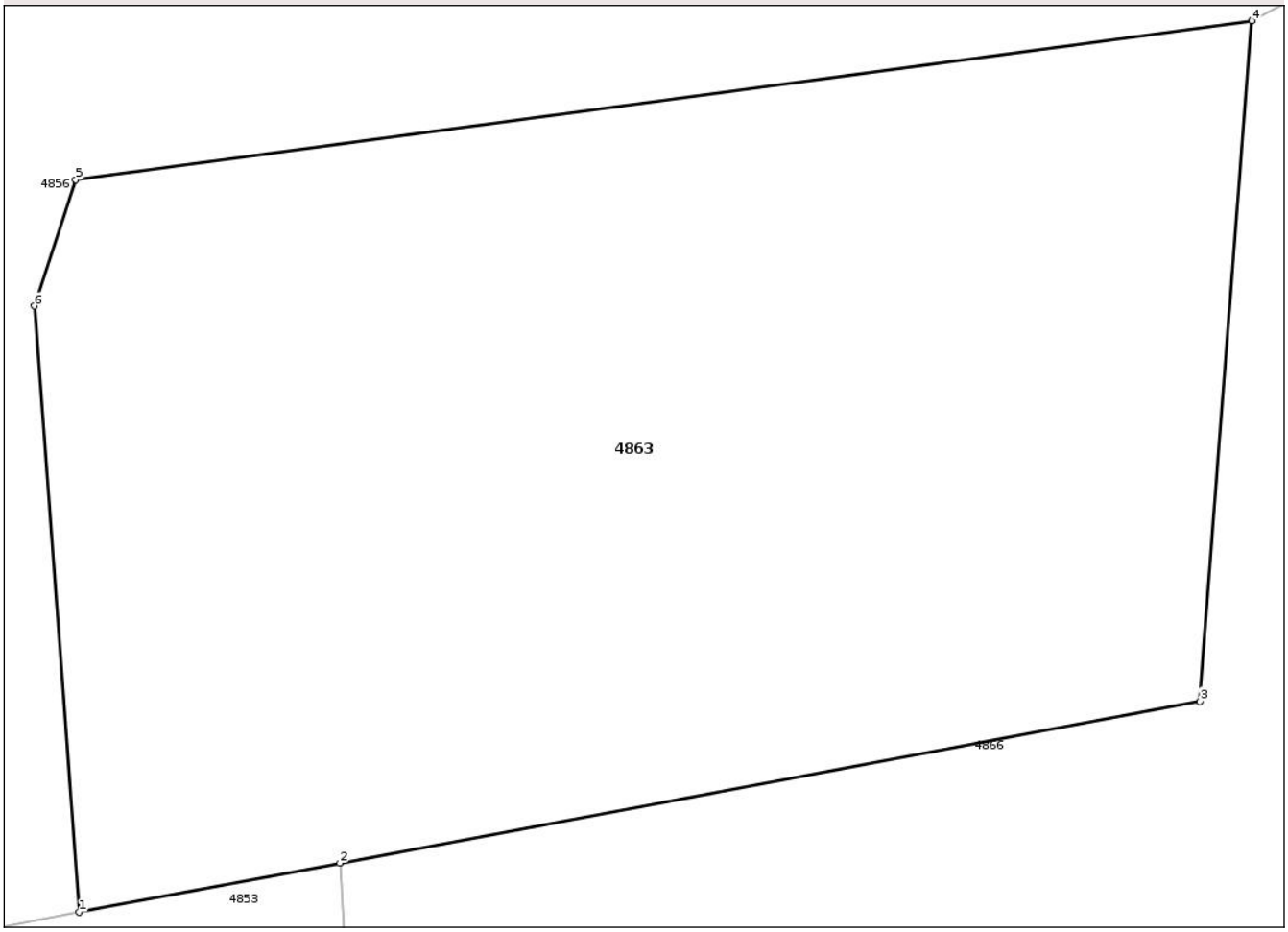

Date referitoare la teren

Crt	Categorie folosință	Intra vilan	Suprafaţa (mp)	Tarla	Parcelă	Nr. topo	Observaţii / Referinţe
1	neproductiv	NU	2.400	9	171/7	-	

Lungime Segmente
1) Valorile lungimilor segmentelor sunt obţinute din proiecţie în plan.

Punct început	X / Y	Punct sfârşit	X / Y	Lungime segment (** (m)
1	432.794,633 486.830,613	2	432.808,712 486.833,26	14.325
2	432.808,712 486.833,26	3	432.855,2 486.842,001	47.303
3	432.855,2 486.842,001	4	432.858,003 486.878,748	36.854
4	432.858,003 486.878,748	5	432.794,428 486.870,166	64.152
5	432.794,428 486.870,166	6	432.792,209 486.863,34	7.177

Document care conține date cu caracter personal, protejat de prevederile Regulamentului (UE) nr. 679/2016 și Legii 190/2018

Punct început	X / Y	Punct sfârşit	X / Y	Lungime segment (** (m)
6	432.792,209 486.863,34	1	432.794,633 486.830,613	32.817

** Lungimile segmentelor sunt determinate în planul de proiecţie Stereo 70 şi sunt rotunjite la 1 milimetru.
*** Distanţa dintre puncte este formată din segmente cumulate ce sunt mai mici decât valoarea 1 milimetru.

Document care conține date cu caracter personal, protejat de prevederile Regulamentului (UE) nr. 679/2016 și Legii 190/2018

DATE DESPRE IMOBILUL NR. 4864

Oficiul de Cadastru şi Publicitate Imobiliară SIBIU
Biroul de Cadastru şi Publicitate Imobiliară Sibiu

A. Partea I. Descrierea imobilului

TEREN Extravilan

Adresa: Jud. Sibiu

Nr. Crt	Nr cadastral Nr. topografic	Suprafaţa* (mp)	Observaţii / Referinţe
A1		3.700	Sector cadastral:36 Teren neimprejmuit;

B. Partea II. Proprietari şi acte

Inscrieri privitoare la dreptul de proprietate şi alte drepturi reale		Referinţe
/		
Act Administrativ nr. 2243/56, din 30/09/2002 emis de CJPSDDPAT SIBIU (titlu de proprietate);		
B1	Intabulare, drept de PROPRIETATE, dobandit prin Reconstituire, cota actuala 1/1	A1
	1) **RUSU GHEORGHE**	

C. Partea III. SARCINI .

Inscrieri privind dezmembramintele dreptului de proprietate, drepturi reale de garanţie şi sarcini	Referinţe
NU SUNT	

Document care conține date cu caracter personal, protejat de prevederile Regulamentului (UE) nr. 679/2016 și Legii 190/2018

Anexa Nr. 1 La Partea I

Teren

Nr cadastral	Suprafaţa (mp)*	Observaţii / Referinţe
	3.700	

* Suprafaţa este determinată in planul de proiecţie Stereo 70.

DETALII LINIARE IMOBIL

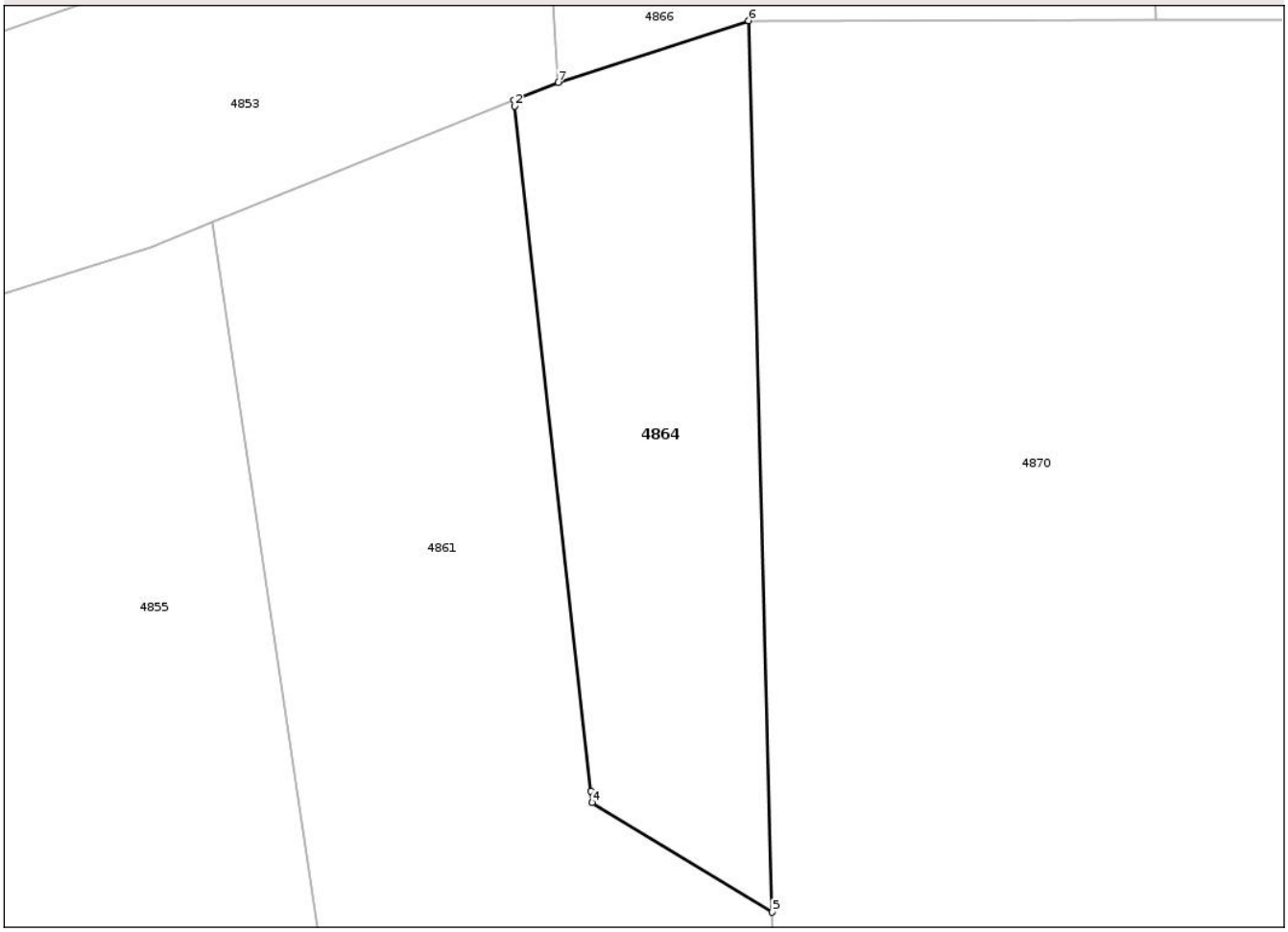

Date referitoare la teren

Crt	Categorie folosință	Intra vilan	Suprafaţa (mp)	Tarla	Parcelă	Nr. topo	Observaţii / Referinţe
1	arabil	NU	3.700	9	163/7	-	

Lungime Segmente
1) Valorile lungimilor segmentelor sunt obţinute din proiecţie în plan.

Punct început	X / Y	Punct sfârşit	X / Y	Lungime segment (** (m)
1	432.809,267 486.715,825	2	432.809,363 486.714,96	0.87
2	432.809,363 486.714,96	3	432.820,793 486.612,351	103.243
3	432.820,793 486.612,351	4	432.820,985 486.610,63	1.731
4	432.820,985 486.610,63	5	432.847,972 486.594,226	31.582
5	432.847,972 486.594,226	6	432.844,441 486.727,749	133.569

Document care conține date cu caracter personal, protejat de prevederile Regulamentului (UE) nr. 679/2016 și Legii 190/2018

Punct început	X / Y	Punct sfârşit	X / Y	Lungime segment (** (m)
6	432.844,441 486.727,749	7	432.815,886 486.718,504	30.014
7	432.815,886 486.718,504	1	432.809,267 486.715,825	7.14

** Lungimile segmentelor sunt determinate în planul de proiecţie Stereo 70 şi sunt rotunjite la 1 milimetru.
*** Distanţa dintre puncte este formată din segmente cumulate ce sunt mai mici decât valoarea 1 milimetru.

Document care conține date cu caracter personal, protejat de prevederile Regulamentului (UE) nr. 679/2016 și Legii 190/2018

DATE DESPRE IMOBILUL NR. 4865

Oficiul de Cadastru şi Publicitate Imobiliară SIBIU
Biroul de Cadastru şi Publicitate Imobiliară Sibiu

A. Partea I. Descrierea imobilului

TEREN Extravilan

Adresa: Jud. Sibiu

Nr. Crt	Nr cadastral Nr. topografic	Suprafaţa* (mp)	Observaţii / Referinţe
A1	106139	20.300	Sector cadastral:36 Teren neimprejmuit;

B. Partea II. Proprietari şi acte

Inscrieri privitoare la dreptul de proprietate şi alte drepturi reale		Referinţe
62584 / 23/06/2021		
Act Administrativ nr. 2261/56, din 12/12/2002 emis de CJPSDPAT SIBIU;		
B1	Se infiinteaza CF 106139 Sura Mare, pentru parcela 163/5, din TP 2261/56/2002 emis de CJSDPT Sibiu	A1
17301 / 21/02/2022		
Act Notarial nr. 229, din 18/02/2022 emis de notar public Bianu Victoria (contract de vanzare-cumparare);		
B5	Intabulare, drept de PROPRIETATE, cumparare, dobandit prin Conventie, cota actuala 1/1	A1
	1) **MITREA PETRU**, si sotia 2) **MITREA AURELIA**, bun comun	

C. Partea III. SARCINI .

Inscrieri privind dezmembramintele dreptului de proprietate, drepturi reale de garanţie şi sarcini	Referinţe
NU SUNT	

Document care conține date cu caracter personal, protejat de prevederile Regulamentului (UE) nr. 679/2016 și Legii 190/2018

Anexa Nr. 1 La Partea I

Teren

Nr cadastral	Suprafaţa (mp)*	Observaţii / Referinţe
106139	20.300	

* Suprafaţa este determinată in planul de proiecţie Stereo 70.

DETALII LINIARE IMOBIL

Date referitoare la teren

Crt	Categorie folosință	Intra vilan	Suprafaţa (mp)	Tarla	Parcelă	Nr. topo	Observaţii / Referinţe
1	arabil	NU	20.300	9	165/3	-	

Lungime Segmente
1) Valorile lungimilor segmentelor sunt obţinute din proiecţie în plan.

Punct început	X / Y	Punct sfârşit	X / Y	Lungime segment (** (m)
1	432.827,555 486.958,146	2	432.858,172 486.970,433	32.991
2	432.858,172 486.970,433	3	432.887,369 486.979,48	30.567
3	432.887,369 486.979,48	4	432.854,028 487.299,99	322.239
4	432.854,028 487.299,99	5	432.792,676 487.293,436	61.701
5	432.792,676 487.293,436	1	432.827,555 486.958,146	337.099

Document care conține date cu caracter personal, protejat de prevederile Regulamentului (UE) nr. 679/2016 și Legii 190/2018

** Lungimile segmentelor sunt determinate în planul de proiecţie Stereo 70 şi sunt rotunjite la 1 milimetru.
*** Distanţa dintre puncte este formată din segmente cumulate ce sunt mai mici decât valoarea 1 milimetru.

Document care conține date cu caracter personal, protejat de prevederile Regulamentului (UE) nr. 679/2016 și Legii 190/2018

DATE DESPRE IMOBILUL NR. 4866

Oficiul de Cadastru şi Publicitate Imobiliară SIBIU
Biroul de Cadastru şi Publicitate Imobiliară Sibiu

A. Partea I. Descrierea imobilului

Nr. CF vechi:4132 N
Nr. cadastral vechi:1106

TEREN Extravilan

Adresa: Jud. Sibiu

Nr. Crt	Nr cadastral Nr. topografic	Suprafaţa* (mp)	Observaţii / Referinţe
A1	103240	12.600	Sector cadastral:36 Teren neimprejmuit;

B. Partea II. Proprietari şi acte

Inscrieri privitoare la dreptul de proprietate şi alte drepturi reale		Referinţe
58521 / 22/11/2007		
Act Notarial nr. 1543, din 01/01/2007 emis de NP NOVAC CRISTINA MARIA (contract de vanzare-cumparare);		
B1	Intabulare, drept de PROPRIETATEcumparare, dobandit prin Conventie, cota actuala 1/1	A1
	1) **CRUCEAT MARIA**, si sotul 2) **CRUCEAT IOAN**, bun comun	
	OBSERVATII: (provenita din conversia CF 4132 N)	

C. Partea III. SARCINI .

Inscrieri privind dezmembramintele dreptului de proprietate, drepturi reale de garanţie şi sarcini	Referinţe
NU SUNT	

Document care conține date cu caracter personal, protejat de prevederile Regulamentului (UE) nr. 679/2016 și Legii 190/2018

Anexa Nr. 1 La Partea I

Teren

Nr cadastral	Suprafaţa (mp)*	Observaţii / Referinţe
103240	12.600	

* Suprafaţa este determinată in planul de proiecţie Stereo 70.

DETALII LINIARE IMOBIL

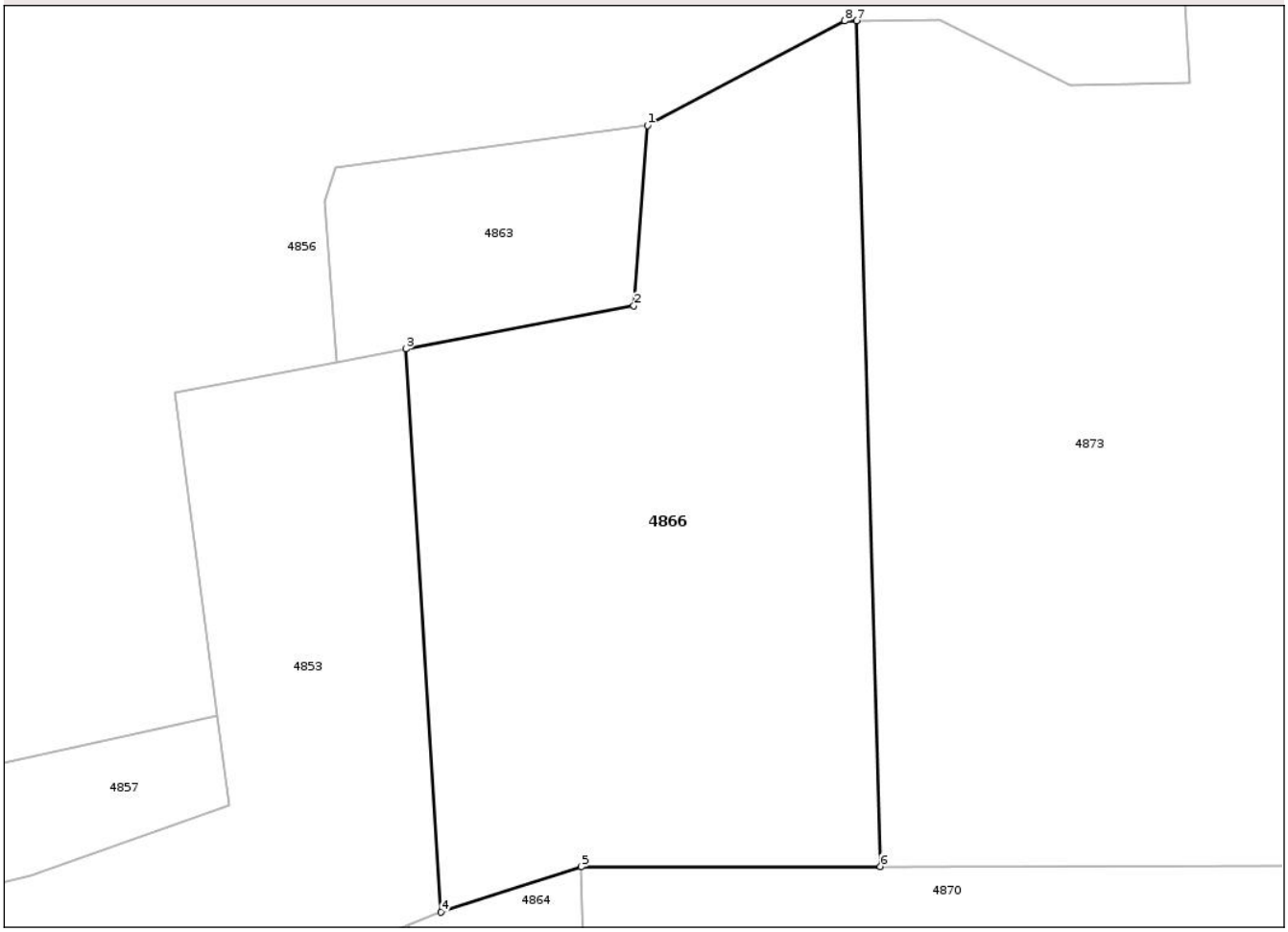

Date referitoare la teren

Crt	Categorie folosință	Intra vilan	Suprafaţa (mp)	Tarla	Parcelă	Nr. topo	Observaţii / Referinţe
1	arabil	NU	12.600	9	163/3	-	

Lungime Segmente
1) Valorile lungimilor segmentelor sunt obţinute din proiecţie în plan.

Punct început	X / Y	Punct sfârşit	X / Y	Lungime segment (** (m)
1	432.858,003 486.878,748	2	432.855,2 486.842,001	36.854
2	432.855,2 486.842,001	3	432.808,712 486.833,26	47.303
3	432.808,712 486.833,26	4	432.815,886 486.718,504	114.981
4	432.815,886 486.718,504	5	432.844,441 486.727,749	30.014
5	432.844,441 486.727,749	6	432.905,489 486.727,816	61.048

Document care conține date cu caracter personal, protejat de prevederile Regulamentului (UE) nr. 679/2016 și Legii 190/2018

Punct început	X / Y	Punct sfârşit	X / Y	Lungime segment (** (m)
6	432.905,489 486.727,816	7	432.900,618 486.900,1	172.353
7	432.900,618 486.900,1	8	432.898,176 486.900,081	2.442
8	432.898,176 486.900,081	1	432.858,003 486.878,748	45.486

** Lungimile segmentelor sunt determinate în planul de proiecţie Stereo 70 şi sunt rotunjite la 1 milimetru.
*** Distanţa dintre puncte este formată din segmente cumulate ce sunt mai mici decât valoarea 1 milimetru.

Document care conține date cu caracter personal, protejat de prevederile Regulamentului (UE) nr. 679/2016 și Legii 190/2018

DATE DESPRE IMOBILUL NR. 4867

Oficiul de Cadastru şi Publicitate Imobiliară SIBIU
Biroul de Cadastru şi Publicitate Imobiliară Sibiu

A. Partea I. Descrierea imobilului

TEREN Extravilan

Adresa: Jud. Sibiu

Nr. Crt	Nr cadastral Nr. topografic	Suprafaţa* (mp)	Observaţii / Referinţe
A1		10.000	Sector cadastral:36 Teren neimprejmuit;

B. Partea II. Proprietari şi acte

Inscrieri privitoare la dreptul de proprietate şi alte drepturi reale		Referinţe
/		
Act Administrativ nr. 2242/56, din 30/09/2002 emis de CJPSDDPAT SIBIU (titlu de proprietate);		
B1	Intabulare, drept de PROPRIETATE, dobandit prin Reconstituire, cota actuala 1/1	A1
	1) **ADAM REGINA**	

C. Partea III. SARCINI .

Inscrieri privind dezmembramintele dreptului de proprietate, drepturi reale de garanţie şi sarcini	Referinţe
NU SUNT	

Document care conține date cu caracter personal, protejat de prevederile Regulamentului (UE) nr. 679/2016 și Legii 190/2018

Anexa Nr. 1 La Partea I

Teren

Nr cadastral	Suprafaţa (mp)*	Observaţii / Referinţe
	10.000	

* Suprafaţa este determinată in planul de proiecţie Stereo 70.

DETALII LINIARE IMOBIL

Date referitoare la teren

Crt	Categorie folosință	Intra vilan	Suprafaţa (mp)	Tarla	Parcelă	Nr. topo	Observaţii / Referinţe
1	arabil	NU	10.000	9	165/2	-	

Lungime Segmente
1) Valorile lungimilor segmentelor sunt obţinute din proiecţie în plan.

Punct început	X / Y	Punct sfârşit	X / Y	Lungime segment (** (m)
1	432.906,044 486.985,267	2	432.918,042 486.987,027	12.126
2	432.918,042 486.987,027	3	432.885,124 487.303,46	318.141
3	432.885,124 487.303,46	4	432.854,562 487.300,047	30.752
4	432.854,562 487.300,047	5	432.854,028 487.299,99	0.537
5	432.854,028 487.299,99	6	432.887,369 486.979,48	322.239

Document care conține date cu caracter personal, protejat de prevederile Regulamentului (UE) nr. 679/2016 și Legii 190/2018

Punct început	X / Y	Punct sfârşit	X / Y	Lungime segment (** (m)
6	432.887,369 486.979,48	1	432.906,044 486.985,267	19.551

** Lungimile segmentelor sunt determinate în planul de proiecţie Stereo 70 şi sunt rotunjite la 1 milimetru.
*** Distanţa dintre puncte este formată din segmente cumulate ce sunt mai mici decât valoarea 1 milimetru.

Document care conține date cu caracter personal, protejat de prevederile Regulamentului (UE) nr. 679/2016 și Legii 190/2018

DATE DESPRE IMOBILUL NR. 4868

Oficiul de Cadastru şi Publicitate Imobiliară SIBIU
Biroul de Cadastru şi Publicitate Imobiliară Sibiu

A. Partea I. Descrierea imobilului

TEREN Extravilan

Adresa: Jud. Sibiu

Nr. Crt	Nr cadastral Nr. topografic	Suprafaţa* (mp)	Observaţii / Referinţe
A1		4.745	Sector cadastral:36 Teren neimprejmuit;

B. Partea II. Proprietari şi acte

Inscrieri privitoare la dreptul de proprietate şi alte drepturi reale		Referinţe
/		
Act Normativ nr. 7, din 13/03/1996 emis de Parlamentul României (lege);		
B1	Inscrierea posesiei, drept de PROPRIETATE, dobandit prin Lege, cota actuala 1/1	A1
	1) **NEIDENTIFICAT NEIDENTIFICAT**	
B2	se noteaza mențiunea de proprietar neidentificat	A1

C. Partea III. SARCINI .

Inscrieri privind dezmembramintele dreptului de proprietate, drepturi reale de garanţie şi sarcini	Referinţe
NU SUNT	

Document care conține date cu caracter personal, protejat de prevederile Regulamentului (UE) nr. 679/2016 și Legii 190/2018

Anexa Nr. 1 La Partea I

Teren

Nr cadastral	Suprafaţa (mp)*	Observaţii / Referinţe
	4.745	

* Suprafaţa este determinată in planul de proiecţie Stereo 70.

DETALII LINIARE IMOBIL

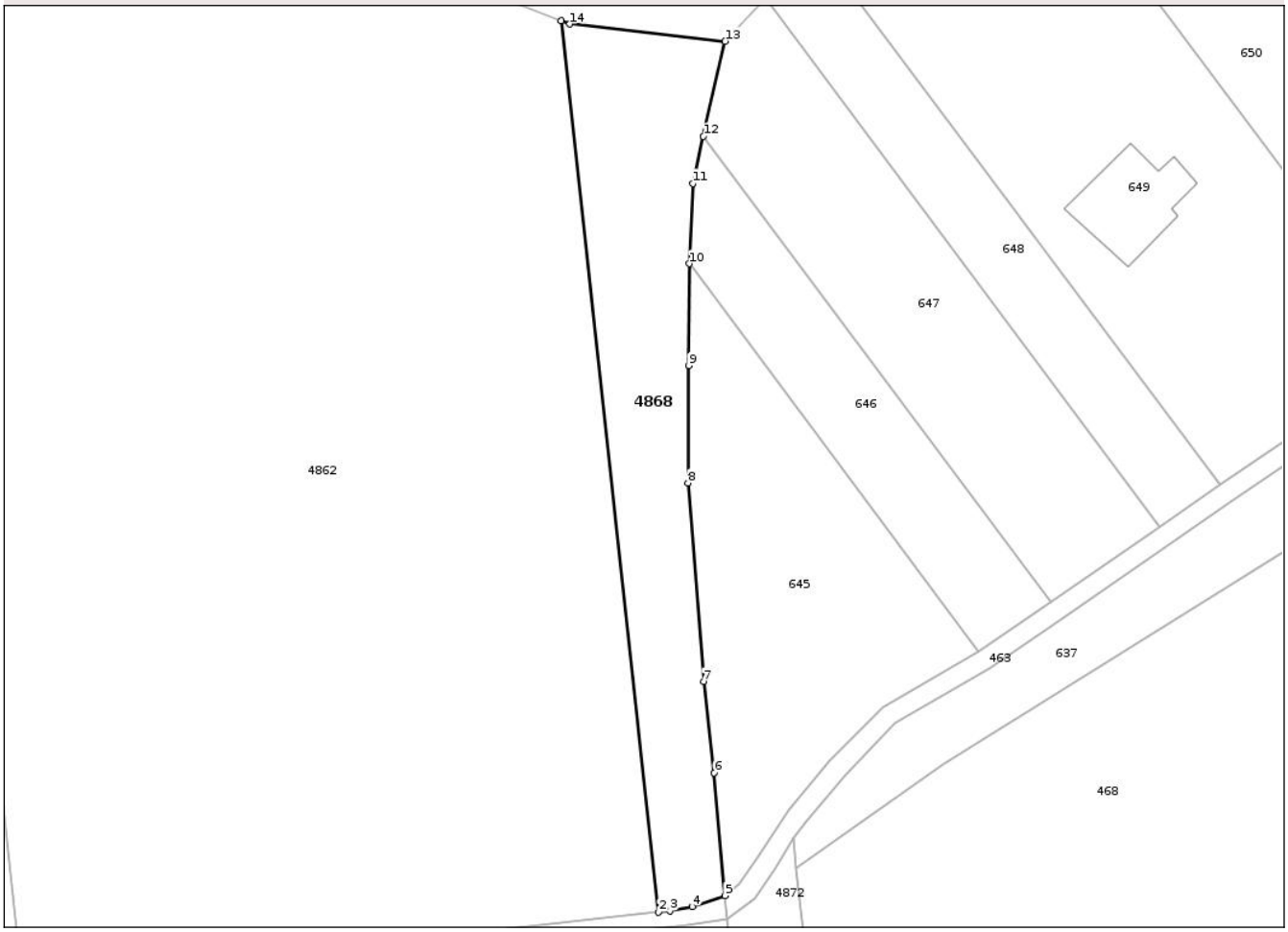

Date referitoare la teren

Crt	Categorie folosință	Intra vilan	Suprafaţa (mp)	Tarla	Parcelă	Nr. topo	Observaţii / Referinţe
1	faneata	NU	4.745	9	175/3	-	

Lungime Segmente
1) Valorile lungimilor segmentelor sunt obţinute din proiecţie în plan.

Punct început	X / Y	Punct sfârşit	X / Y	Lungime segment (** (m)
1	432.882,463 487.883,666	2	432.906,261 487.665,921	219.042
2	432.906,261 487.665,921	3	432.909,091 487.666,229	2.847
3	432.909,091 487.666,229	4	432.914,464 487.667,284	5.475
4	432.914,464 487.667,284	5	432.922,508 487.669,984	8.485
5	432.922,508 487.669,984	6	432.919,861 487.699,974	30.107

Document care conține date cu caracter personal, protejat de prevederile Regulamentului (UE) nr. 679/2016 și Legii 190/2018

Punct început	X / Y	Punct sfârşit	X / Y	Lungime segment (** (m)
6	432.919,861 487.699,974	7	432.917,312 487.722,292	22.463
7	432.917,312 487.722,292	8	432.913,501 487.770,742	48.599
8	432.913,501 487.770,742	9	432.913,658 487.799,423	28.681
9	432.913,658 487.799,423	10	432.913,766 487.824,337	24.914
10	432.913,766 487.824,337	11	432.914,641 487.843,934	19.617
11	432.914,641 487.843,934	12	432.917,246 487.855,41	11.768
12	432.917,246 487.855,41	13	432.922,528 487.878,675	23.857
13	432.922,528 487.878,675	14	432.884,595 487.882,83	38.159
14	432.884,595 487.882,83	1	432.882,463 487.883,666	2.29

** Lungimile segmentelor sunt determinate în planul de proiecţie Stereo 70 şi sunt rotunjite la 1 milimetru.
*** Distanţa dintre puncte este formată din segmente cumulate ce sunt mai mici decât valoarea 1 milimetru.

Document care conține date cu caracter personal, protejat de prevederile Regulamentului (UE) nr. 679/2016 și Legii 190/2018

DATE DESPRE IMOBILUL NR. 4869

Oficiul de Cadastru şi Publicitate Imobiliară SIBIU
Biroul de Cadastru şi Publicitate Imobiliară Sibiu

A. Partea I. Descrierea imobilului

TEREN Extravilan

Adresa: Jud. Sibiu

Nr. Crt	Nr cadastral Nr. topografic	Suprafaţa* (mp)	Observaţii / Referinţe
A1		10.000	Sector cadastral:36 Teren neimprejmuit;

B. Partea II. Proprietari şi acte

Inscrieri privitoare la dreptul de proprietate şi alte drepturi reale		Referinţe
/		
Act Administrativ nr. 2075/56, din 23/01/2002 emis de CJPSDDPAT SIBIU (titlu de proprietate);		
B1	Intabulare, drept de PROPRIETATE, dobandit prin Reconstituire, cota actuala 1/1	A1
	1) **OPRIS IOAN**	

C. Partea III. SARCINI .

Inscrieri privind dezmembramintele dreptului de proprietate, drepturi reale de garanţie şi sarcini	Referinţe
NU SUNT	

Document care conține date cu caracter personal, protejat de prevederile Regulamentului (UE) nr. 679/2016 și Legii 190/2018

Anexa Nr. 1 La Partea I

Teren

Nr cadastral	Suprafaţa (mp)*	Observaţii / Referinţe
	10.000	

* Suprafaţa este determinată in planul de proiecţie Stereo 70.

DETALII LINIARE IMOBIL

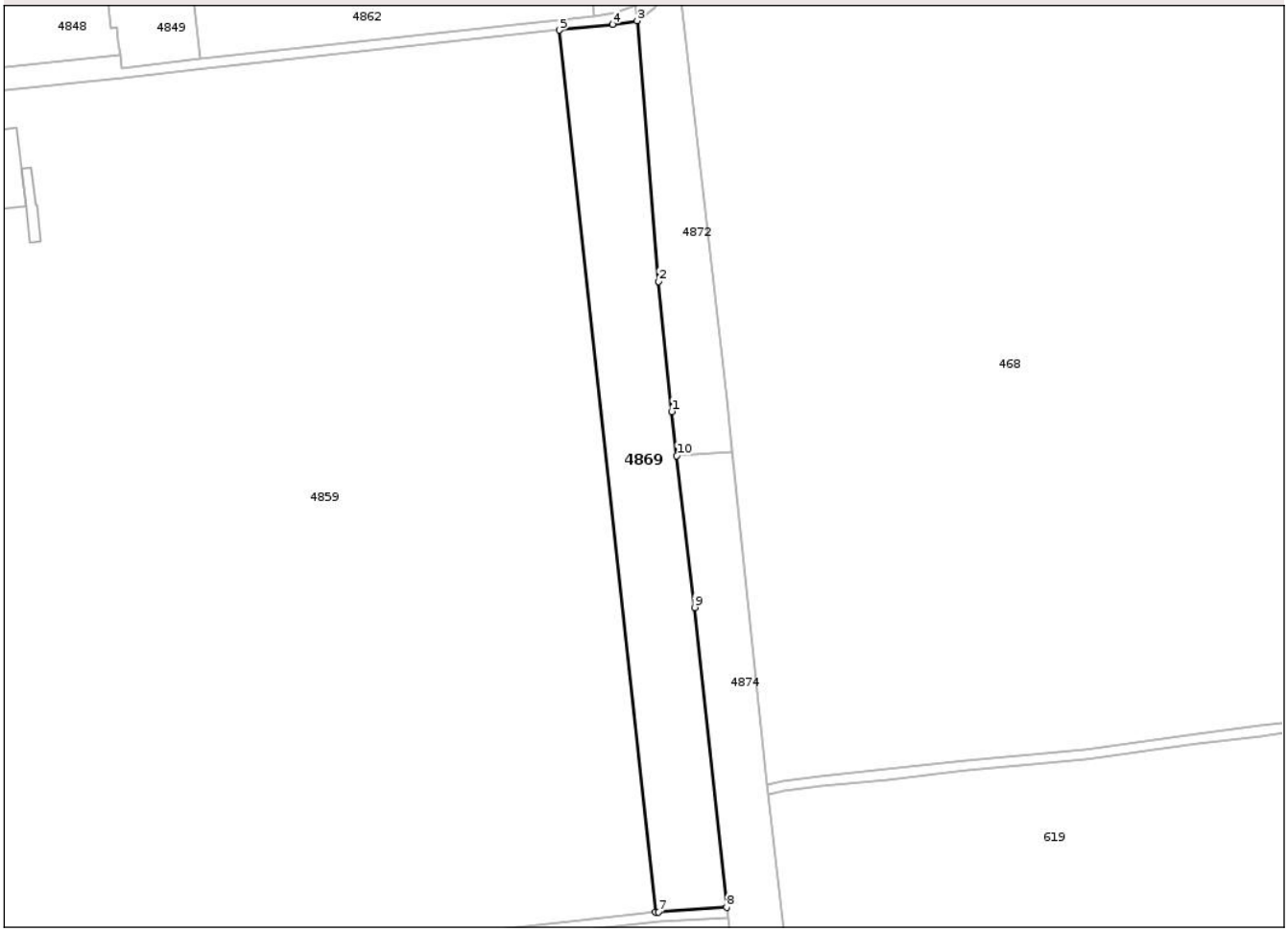

Date referitoare la teren

Crt	Categorie folosință	Intra vilan	Suprafaţa (mp)	Tarla	Parcelă	Nr. topo	Observaţii / Referinţe
1	arabil	NU	10.000	9	166/1	-	

Lungime Segmente
1) Valorile lungimilor segmentelor sunt obţinute din proiecţie în plan.

Punct început	X / Y	Punct sfârşit	X / Y	Lungime segment (** (m)
1	432.936,621 487.509,958	2	432.931,583 487.561,303	51.591
2	432.931,583 487.561,303	3	432.923,026 487.664,11	103.162
3	432.923,026 487.664,11	4	432.913,423 487.662,678	9.709
4	432.913,423 487.662,678	5	432.892,329 487.660,378	21.219
5	432.892,329 487.660,378	6	432.930,374 487.312,539	349.913

Document care conține date cu caracter personal, protejat de prevederile Regulamentului (UE) nr. 679/2016 și Legii 190/2018

Punct început	X / Y	Punct sfârşit	X / Y	Lungime segment (** (m)
6	432.930,374 487.312,539	7	432.931,489 487.312,664	1.122
7	432.931,489 487.312,664	8	432.958,445 487.314,476	27.017
8	432.958,445 487.314,476	9	432.945,716 487.432,72	118.927
9	432.945,716 487.432,72	10	432.938,669 487.492,566	60.259
10	432.938,669 487.492,566	1	432.936,621 487.509,958	17.512

** Lungimile segmentelor sunt determinate în planul de proiecţie Stereo 70 şi sunt rotunjite la 1 milimetru.
*** Distanţa dintre puncte este formată din segmente cumulate ce sunt mai mici decât valoarea 1 milimetru.

Document care conține date cu caracter personal, protejat de prevederile Regulamentului (UE) nr. 679/2016 și Legii 190/2018

DATE DESPRE IMOBILUL NR. 4870

Oficiul de Cadastru şi Publicitate Imobiliară SIBIU
Biroul de Cadastru şi Publicitate Imobiliară Sibiu

A. Partea I. Descrierea imobilului

TEREN Extravilan

Adresa: Jud. Sibiu

Nr. Crt	Nr cadastral Nr. topografic	Suprafaţa* (mp)	Observaţii / Referinţe
A1		33.346	Sector cadastral:36 Teren neimprejmuit;

B. Partea II. Proprietari şi acte

Inscrieri privitoare la dreptul de proprietate şi alte drepturi reale		Referinţe
/		
Act Normativ nr. 7, din 13/03/1996 emis de Parlamentul României (lege);		
B1	Inscrierea posesiei, drept de PROPRIETATE, dobandit prin Lege, cota actuala 1/1	A1
	1) **NEIDENTIFICAT NEIDENTIFICAT**	
B2	se noteaza mențiunea de proprietar neidentificat	A1

C. Partea III. SARCINI .

Inscrieri privind dezmembramintele dreptului de proprietate, drepturi reale de garanţie şi sarcini	Referinţe
NU SUNT	

Document care conține date cu caracter personal, protejat de prevederile Regulamentului (UE) nr. 679/2016 și Legii 190/2018

Anexa Nr. 1 La Partea I

Teren

Nr cadastral	Suprafaţa (mp)*	Observaţii / Referinţe
	33.346	

* Suprafaţa este determinată in planul de proiecţie Stereo 70.

DETALII LINIARE IMOBIL

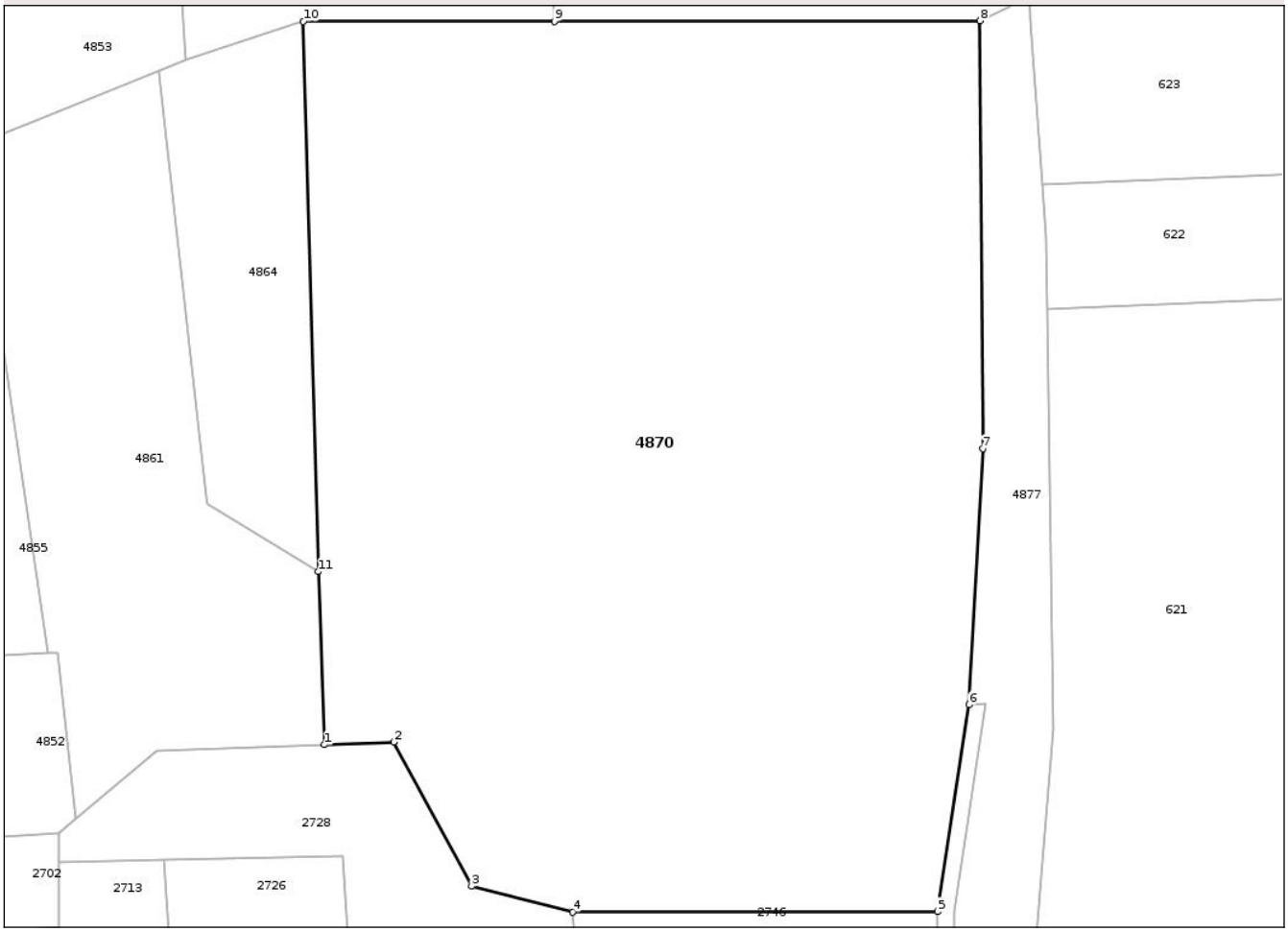

Date referitoare la teren

Crt	Categorie folosință	Intra vilan	Suprafaţa (mp)	Tarla	Parcelă	Nr. topo	Observaţii / Referinţe
1	arabil	NU	33.346	9	161	-	

Lungime Segmente
1) Valorile lungimilor segmentelor sunt obţinute din proiecţie în plan.

Punct început	X / Y	Punct sfârşit	X / Y	Lungime segment (** (m)
1	432.849,46 486.552,223	2	432.866,327 486.552,82	16.878
2	432.866,327 486.552,82	3	432.885,266 486.517,901	39.724
3	432.885,266 486.517,901	4	432.909,805 486.511,553	25.347
4	432.909,805 486.511,553	5	432.998,459 486.511,732	88.654
5	432.998,459 486.511,732	6	433.006,154 486.561,903	50.758

Document care conține date cu caracter personal, protejat de prevederile Regulamentului (UE) nr. 679/2016 și Legii 190/2018

Punct început	X / Y	Punct sfârşit	X / Y	Lungime segment (** (m)
6	433.006,154 486.561,903	7	433.009,461 486.624,08	62.265
7	433.009,461 486.624,08	8	433.008,8 486.727,929	103.851
8	433.008,8 486.727,929	9	432.905,489 486.727,816	103.311
9	432.905,489 486.727,816	10	432.844,441 486.727,749	61.048
10	432.844,441 486.727,749	11	432.847,972 486.594,226	133.569
11	432.847,972 486.594,226	1	432.849,46 486.552,223	42.03

** Lungimile segmentelor sunt determinate în planul de proiecţie Stereo 70 şi sunt rotunjite la 1 milimetru.
*** Distanţa dintre puncte este formată din segmente cumulate ce sunt mai mici decât valoarea 1 milimetru.

Document care conține date cu caracter personal, protejat de prevederile Regulamentului (UE) nr. 679/2016 și Legii 190/2018

DATE DESPRE IMOBILUL NR. 4871

Oficiul de Cadastru şi Publicitate Imobiliară SIBIU
Biroul de Cadastru şi Publicitate Imobiliară Sibiu

A. Partea I. Descrierea imobilului

TEREN Extravilan

Adresa: Jud. Sibiu

Nr. Crt	Nr cadastral Nr. topografic	Suprafaţa* (mp)	Observaţii / Referinţe
A1		23.800	Sector cadastral:36 Teren neimprejmuit;

B. Partea II. Proprietari şi acte

Inscrieri privitoare la dreptul de proprietate şi alte drepturi reale		Referinţe
/		
Act Administrativ nr. 2260/56, din 12/12/2002 emis de CJPSDDPAT SIBIU (titlu de proprietate);		
B1	Intabulare, drept de PROPRIETATE, dobandit prin Reconstituire, cota actuala 1/1	A1
	1) **POPA IOAN**	

C. Partea III. SARCINI .

Inscrieri privind dezmembramintele dreptului de proprietate, drepturi reale de garanţie şi sarcini	Referinţe
NU SUNT	

Document care conține date cu caracter personal, protejat de prevederile Regulamentului (UE) nr. 679/2016 și Legii 190/2018

Anexa Nr. 1 La Partea I

Teren

Nr cadastral	Suprafaţa (mp)*	Observaţii / Referinţe
	23.800	

* Suprafaţa este determinată in planul de proiecţie Stereo 70.

DETALII LINIARE IMOBIL

Date referitoare la teren

Crt	Categorie folosință	Intra vilan	Suprafaţa (mp)	Tarla	Parcelă	Nr. topo	Observaţii / Referinţe
1	arabil	NU	23.800	9	165/1	-	

Lungime Segmente
1) Valorile lungimilor segmentelor sunt obţinute din proiecţie în plan.

Punct început	X / Y	Punct sfârşit	X / Y	Lungime segment (** (m)
1	432.918,042 486.987,027	2	432.995,499 486.998,388	78.286
2	432.995,499 486.998,388	3	432.986,563 487.057,485	59.769
3	432.986,563 487.057,485	4	432.982,053 487.101,487	44.233
4	432.982,053 487.101,487	5	432.975,854 487.153,512	52.393
5	432.975,854 487.153,512	6	432.975,382 487.157,469	3.985

Document care conține date cu caracter personal, protejat de prevederile Regulamentului (UE) nr. 679/2016 și Legii 190/2018

Punct început	X / Y	Punct sfârşit	X / Y	Lungime segment (** (m)
6	432.975,382 487.157,469	7	432.969,427 487.213,19	56.039
7	432.969,427 487.213,19	8	432.959,077 487.310,478	97.837
8	432.959,077 487.310,478	9	432.959,073 487.310,51	0.032
9	432.959,073 487.310,51	10	432.931,845 487.308,679	27.289
10	432.931,845 487.308,679	11	432.885,124 487.303,46	47.012
11	432.885,124 487.303,46	1	432.918,042 486.987,027	318.141

** Lungimile segmentelor sunt determinate în planul de proiecţie Stereo 70 şi sunt rotunjite la 1 milimetru.
*** Distanţa dintre puncte este formată din segmente cumulate ce sunt mai mici decât valoarea 1 milimetru.

Document care conține date cu caracter personal, protejat de prevederile Regulamentului (UE) nr. 679/2016 și Legii 190/2018

DATE DESPRE IMOBILUL NR. 4872

Oficiul de Cadastru şi Publicitate Imobiliară SIBIU
Biroul de Cadastru şi Publicitate Imobiliară Sibiu

A. Partea I. Descrierea imobilului

TEREN Necunoscut

Adresa: Loc. Sura Mare, Jud. Sibiu

Nr. Crt	Nr cadastral Nr. topografic	Suprafaţa* (mp)	Observaţii / Referinţe
A1		3.700	Sector cadastral:36 Teren neimprejmuit;

B. Partea II. Proprietari şi acte

Inscrieri privitoare la dreptul de proprietate şi alte drepturi reale		Referinţe
/		
Act Administrativ nr. 2227/56, din 03/09/2002 emis de CJPSDDPAT SIBIU (titlu de proprietate);		
B1	Intabulare, drept de PROPRIETATE, dobandit prin Reconstituire, cota actuala 1/1	A1
	1) **ALBU ANA**	

C. Partea III. SARCINI .

Inscrieri privind dezmembramintele dreptului de proprietate, drepturi reale de garanţie şi sarcini	Referinţe
NU SUNT	

Document care conține date cu caracter personal, protejat de prevederile Regulamentului (UE) nr. 679/2016 și Legii 190/2018

Anexa Nr. 1 La Partea I

Teren

Nr cadastral	Suprafaţa (mp)*	Observaţii / Referinţe
	3.700	

* Suprafaţa este determinată in planul de proiecţie Stereo 70.

DETALII LINIARE IMOBIL

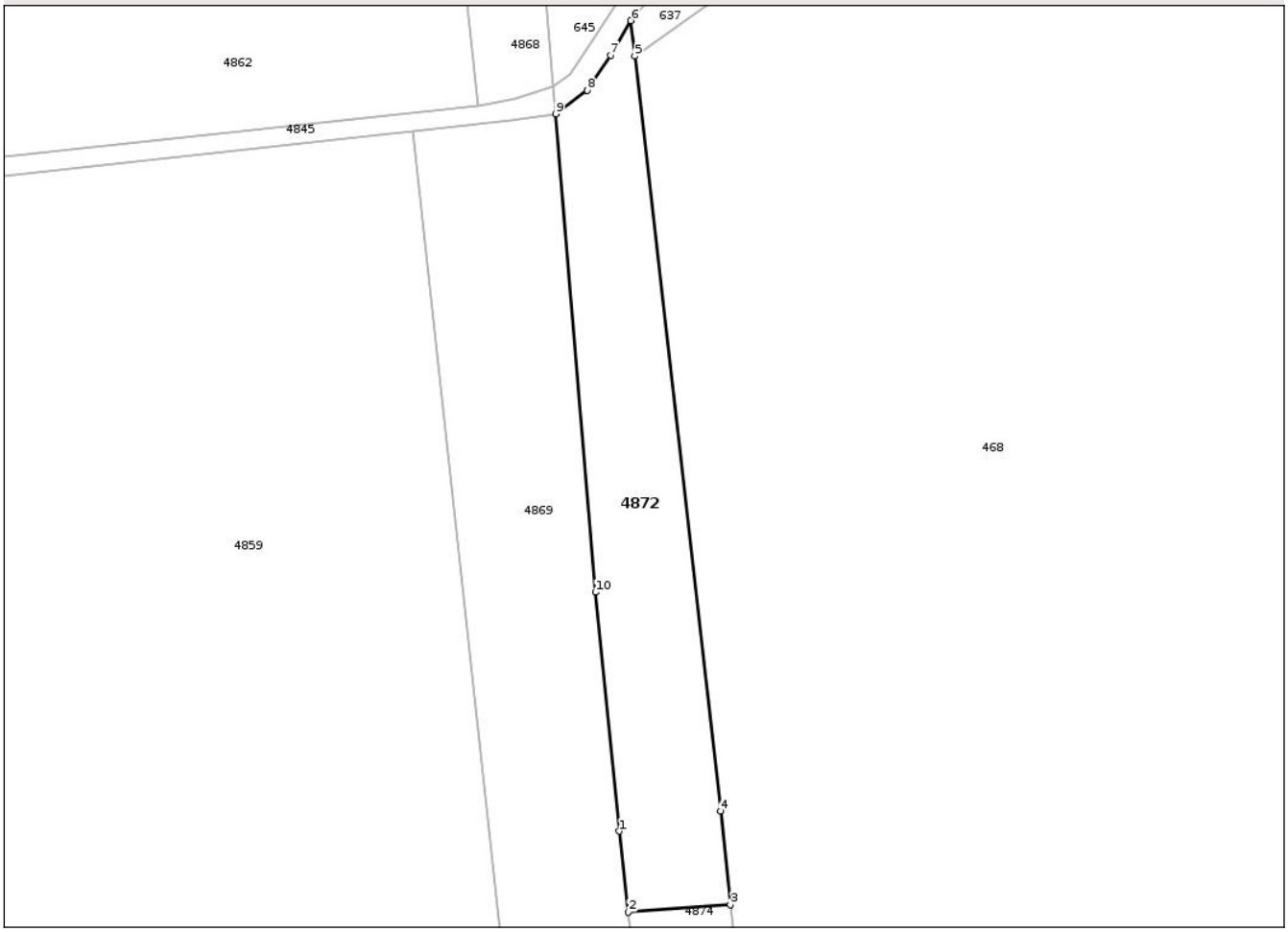

Date referitoare la teren

Crt	Categorie folosință	Intra vilan	Suprafaţa (mp)	Tarla	Parcelă	Nr. topo	Observaţii / Referinţe
1	arabil	NU	3.690	9	164/3	-	
2	arabil	DA	10	9	164/3	-	

Lungime Segmente
1) Valorile lungimilor segmentelor sunt obţinute din proiecţie în plan.

Punct început	X / Y	Punct sfârşit	X / Y	Lungime segment (** (m)
1	432.936,621 487.509,958	2	432.938,669 487.492,566	17.512
2	432.938,669 487.492,566	3	432.960,552 487.494,204	21.945
3	432.960,552 487.494,204	4	432.958,454 487.514,342	20.246
4	432.958,454 487.514,342	5	432.939,995 487.676,534	163.239

Document care conține date cu caracter personal, protejat de prevederile Regulamentului (UE) nr. 679/2016 și Legii 190/2018

Punct început	X / Y	Punct sfârşit	X / Y	Lungime segment (** (m)
5	432.939,995 487.676,534	6	432.939,166 487.684,124	7.635
6	432.939,166 487.684,124	7	432.934,792 487.676,753	8.571
7	432.934,792 487.676,753	8	432.929,772 487.669,205	9.065
8	432.929,772 487.669,205	9	432.923,026 487.664,11	8.454
9	432.923,026 487.664,11	10	432.931,583 487.561,303	103.162
10	432.931,583 487.561,303	1	432.936,621 487.509,958	51.591

** Lungimile segmentelor sunt determinate în planul de proiecţie Stereo 70 şi sunt rotunjite la 1 milimetru.
*** Distanţa dintre puncte este formată din segmente cumulate ce sunt mai mici decât valoarea 1 milimetru.

Document care conține date cu caracter personal, protejat de prevederile Regulamentului (UE) nr. 679/2016 și Legii 190/2018

DATE DESPRE IMOBILUL NR. 4873

Oficiul de Cadastru şi Publicitate Imobiliară SIBIU
Biroul de Cadastru şi Publicitate Imobiliară Sibiu

A. Partea I. Descrierea imobilului

Nr. CF vechi:4145 N
Nr. cadastral vechi:1116

TEREN Extravilan

Adresa: Jud. Sibiu

Nr. Crt	Nr cadastral Nr. topografic	Suprafaţa* (mp)	Observaţii / Referinţe
A1	103199	21.700	Sector cadastral:36 Teren neimprejmuit;

B. Partea II. Proprietari şi acte

Inscrieri privitoare la dreptul de proprietate şi alte drepturi reale		Referinţe
58521 / 22/11/2007		
Act Notarial nr. 1543, din 01/01/2007 emis de NP NOVAC CRISTINA MARIA (contract de vanzare-cumparare);		
B1	Intabulare, drept de PROPRIETATEcumparare, dobandit prin Conventie, cota actuala 1/1	A1
	1) **CRUCEAT MARIA**, si sotul 2) **CRUCEAT IOAN**, ca bun comun	
	OBSERVATII: (provenita din conversia CF 4145 N)	

C. Partea III. SARCINI .

Inscrieri privind dezmembramintele dreptului de proprietate, drepturi reale de garanţie şi sarcini	Referinţe
NU SUNT	

Document care conține date cu caracter personal, protejat de prevederile Regulamentului (UE) nr. 679/2016 și Legii 190/2018

Anexa Nr. 1 La Partea I

Teren

Nr cadastral	Suprafaţa (mp)*	Observaţii / Referinţe
103199	21.700	

* Suprafaţa este determinată in planul de proiecţie Stereo 70.

DETALII LINIARE IMOBIL

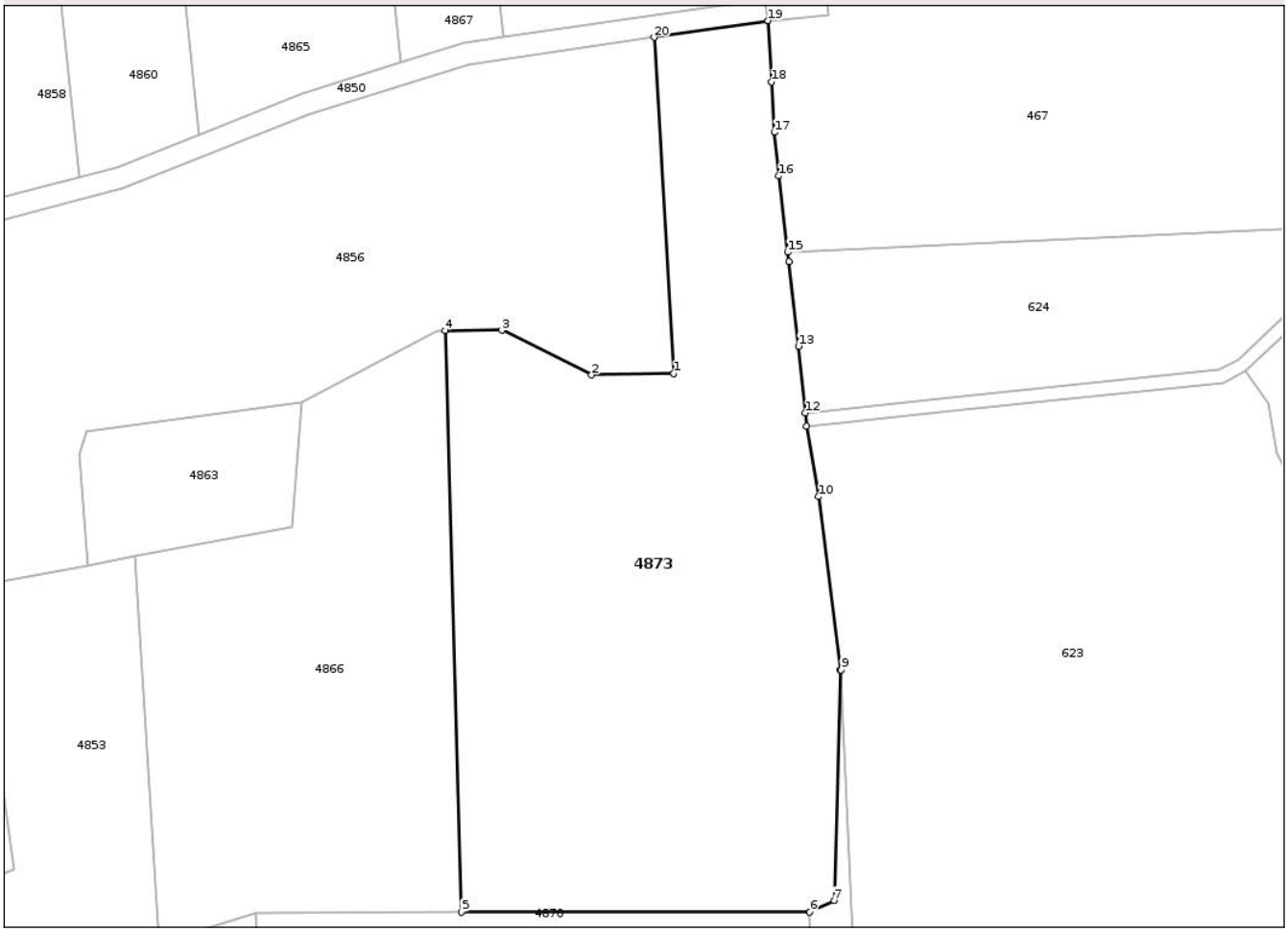

Date referitoare la teren

Crt	Categorie folosință	Intra vilan	Suprafaţa (mp)	Tarla	Parcelă	Nr. topo	Observaţii / Referinţe
1	arabil	NU	21.700	9	163/4	-	

Lungime Segmente
1) Valorile lungimilor segmentelor sunt obţinute din proiecţie în plan.

Punct început	X / Y	Punct sfârşit	X / Y	Lungime segment (** (m)
1	432.968,522 486.887,372	2	432.944,11 486.887,001	24.415
2	432.944,11 486.887,001	3	432.917,484 486.900,236	29.734
3	432.917,484 486.900,236	4	432.900,618 486.900,1	16.866
4	432.900,618 486.900,1	5	432.905,489 486.727,816	172.353
5	432.905,489 486.727,816	6	433.008,8 486.727,929	103.311

Document care conține date cu caracter personal, protejat de prevederile Regulamentului (UE) nr. 679/2016 și Legii 190/2018

Punct început	X / Y	Punct sfârşit	X / Y	Lungime segment (** (m)
6	433.008,8 486.727,929	7	433.016,076 486.731,237	7.992
7	433.016,076 486.731,237	8	433.017,966 486.799,603	68.393
8	433.017,966 486.799,603	9	433.018,17 486.799,598	0.204
9	433.018,17 486.799,598	10	433.011,508 486.850,941	51.773
10	433.011,508 486.850,941	11	433.007,922 486.871,757	21.123
11	433.007,922 486.871,757	12	433.007,51 486.875,736	4.0
12	433.007,51 486.875,736	13	433.005,463 486.895,502	19.872
13	433.005,463 486.895,502	14	433.002,589 486.920,624	25.286
14	433.002,589 486.920,624	15	433.002,272 486.923,393	2.786
15	433.002,272 486.923,393	16	432.999,691 486.945,948	22.702
16	432.999,691 486.945,948	17	432.998,336 486.958,891	13.014
17	432.998,336 486.958,891	18	432.997,494 486.973,819	14.952
18	432.997,494 486.973,819	19	432.996,47 486.991,961	18.17
19	432.996,47 486.991,961	20	432.962,633 486.987,004	34.199
20	432.962,633 486.987,004	1	432.968,522 486.887,372	99.806

** Lungimile segmentelor sunt determinate în planul de proiecţie Stereo 70 şi sunt rotunjite la 1 milimetru.
*** Distanţa dintre puncte este formată din segmente cumulate ce sunt mai mici decât valoarea 1 milimetru.

Document care conține date cu caracter personal, protejat de prevederile Regulamentului (UE) nr. 679/2016 și Legii 190/2018

DATE DESPRE IMOBILUL NR. 4874

Oficiul de Cadastru şi Publicitate Imobiliară SIBIU
Biroul de Cadastru şi Publicitate Imobiliară Sibiu

A. Partea I. Descrierea imobilului

TEREN Extravilan

Adresa: Jud. Sibiu

Nr. Crt	Nr cadastral Nr. topografic	Suprafaţa* (mp)	Observaţii / Referinţe
A1		7.300	Sector cadastral:36 Teren neimprejmuit;

B. Partea II. Proprietari şi acte

Inscrieri privitoare la dreptul de proprietate şi alte drepturi reale		Referinţe
/		
Act Administrativ nr. 2094/56, din 26/01/2002 emis de CJPSDDPAT SIBIU (titlu de proprietate);		
B1	Intabulare, drept de PROPRIETATE, dobandit prin Reconstituire, cota actuala 1/1	A1
	1) **DRAGOI GHEORGHE**	

C. Partea III. SARCINI .

Inscrieri privind dezmembramintele dreptului de proprietate, drepturi reale de garanţie şi sarcini	Referinţe
NU SUNT	

Document care conține date cu caracter personal, protejat de prevederile Regulamentului (UE) nr. 679/2016 și Legii 190/2018

Anexa Nr. 1 La Partea I

Teren

Nr cadastral	Suprafaţa (mp)*	Observaţii / Referinţe
	7.300	

* Suprafaţa este determinată in planul de proiecţie Stereo 70.

DETALII LINIARE IMOBIL

Date referitoare la teren

Crt	Categorie folosință	Intra vilan	Suprafaţa (mp)	Tarla	Parcelă	Nr. topo	Observaţii / Referinţe
1	arabil	NU	7.300	9	164/2	-	

Lungime Segmente
1) Valorile lungimilor segmentelor sunt obţinute din proiecţie în plan.

Punct început	X / Y	Punct sfârşit	X / Y	Lungime segment (** (m)
1	432.969,427 487.213,19	2	432.975,382 487.157,469	56.039
2	432.975,382 487.157,469	3	432.975,854 487.153,512	3.985
3	432.975,854 487.153,512	4	432.997,158 487.155,107	21.363
4	432.997,158 487.155,107	5	432.989,386 487.233,627	78.904
5	432.989,386 487.233,627	6	432.974,665 487.358,922	126.157

Document care conține date cu caracter personal, protejat de prevederile Regulamentului (UE) nr. 679/2016 și Legii 190/2018

Punct început	X / Y	Punct sfârşit	X / Y	Lungime segment (** (m)
6	432.974,665 487.358,922	7	432.974,229 487.362,917	4.018
7	432.974,229 487.362,917	8	432.960,552 487.494,204	131.998
8	432.960,552 487.494,204	9	432.938,669 487.492,566	21.945
9	432.938,669 487.492,566	10	432.945,716 487.432,72	60.259
10	432.945,716 487.432,72	11	432.958,445 487.314,476	118.927
11	432.958,445 487.314,476	12	432.958,449 487.314,436	0.041
12	432.958,449 487.314,436	13	432.959,073 487.310,51	3.976
13	432.959,073 487.310,51	14	432.959,077 487.310,478	0.032
14	432.959,077 487.310,478	1	432.969,427 487.213,19	97.837

** Lungimile segmentelor sunt determinate în planul de proiecţie Stereo 70 şi sunt rotunjite la 1 milimetru.
*** Distanţa dintre puncte este formată din segmente cumulate ce sunt mai mici decât valoarea 1 milimetru.

Document care conține date cu caracter personal, protejat de prevederile Regulamentului (UE) nr. 679/2016 și Legii 190/2018

DATE DESPRE IMOBILUL NR. 4875

Oficiul de Cadastru şi Publicitate Imobiliară SIBIU
Biroul de Cadastru şi Publicitate Imobiliară Sibiu

A. Partea I. Descrierea imobilului

TEREN Extravilan

Adresa: Jud. Sibiu

Nr. Crt	Nr cadastral Nr. topografic	Suprafaţa* (mp)	Observaţii / Referinţe
A1		926	Sector cadastral:36 Teren neimprejmuit;

B. Partea II. Proprietari şi acte

Inscrieri privitoare la dreptul de proprietate şi alte drepturi reale		Referinţe
/		
Act Normativ nr. 7, din 13/03/1996 emis de Parlamentul României (lege);		
B1	Inscrierea posesiei, drept de PROPRIETATE, dobandit prin Lege, cota actuala 1/1	A1
	1) **NEIDENTIFICAT NEIDENTIFICAT**	
B2	se noteaza mențiunea de proprietar neidentificat	A1

C. Partea III. SARCINI .

Inscrieri privind dezmembramintele dreptului de proprietate, drepturi reale de garanţie şi sarcini	Referinţe
NU SUNT	

Document care conține date cu caracter personal, protejat de prevederile Regulamentului (UE) nr. 679/2016 și Legii 190/2018

Anexa Nr. 1 La Partea I

Teren

Nr cadastral	Suprafaţa (mp)*	Observaţii / Referinţe
	926	

* Suprafaţa este determinată in planul de proiecţie Stereo 70.

DETALII LINIARE IMOBIL

Date referitoare la teren

Crt	Categorie folosință	Intra vilan	Suprafaţa (mp)	Tarla	Parcelă	Nr. topo	Observaţii / Referinţe
1	drum	NU	926	9	130/1	-	

Lungime Segmente
1) Valorile lungimilor segmentelor sunt obţinute din proiecţie în plan.

Punct început	X / Y	Punct sfârşit	X / Y	Lungime segment (** (m)
1	433.006,154 486.561,903	2	432.998,459 486.511,732	50.758
2	432.998,459 486.511,732	3	432.998,459 486.479,022	32.71
3	432.998,459 486.479,022	4	432.991,091 486.450,062	29.882
4	432.991,091 486.450,062	5	432.989,281 486.439,211	11.001
5	432.989,281 486.439,211	6	432.981,047 486.389,861	50.032

Document care conține date cu caracter personal, protejat de prevederile Regulamentului (UE) nr. 679/2016 și Legii 190/2018

Punct început	X / Y	Punct sfârşit	X / Y	Lungime segment (** (m)
6	432.981,047 486.389,861	7	432.980,799 486.386,826	3.045
7	432.980,799 486.386,826	8	432.978,624 486.360,176	26.738
8	432.978,624 486.360,176	9	432.978,288 486.356,069	4.121
9	432.978,288 486.356,069	10	432.980,632 486.335,445	20.756
10	432.980,632 486.335,445	11	432.980,987 486.332,324	3.142
11	432.980,987 486.332,324	12	432.984,987 486.332,324	4.0
12	432.984,987 486.332,324	13	432.982,307 486.356,133	23.959
13	432.982,307 486.356,133	14	432.985,02 486.389,369	33.347
14	432.985,02 486.389,369	15	432.993,226 486.438,553	49.864
15	432.993,226 486.438,553	16	432.995,009 486.449,239	10.833
16	432.995,009 486.449,239	17	433.002,459 486.478,521	30.215
17	433.002,459 486.478,521	18	433.002,459 486.511,732	33.21
18	433.002,459 486.511,732	19	433.010,151 486.562,051	50.904
19	433.010,151 486.562,051	1	433.006,154 486.561,903	4.0

** Lungimile segmentelor sunt determinate în planul de proiecţie Stereo 70 şi sunt rotunjite la 1 milimetru.
*** Distanţa dintre puncte este formată din segmente cumulate ce sunt mai mici decât valoarea 1 milimetru.

Document care conține date cu caracter personal, protejat de prevederile Regulamentului (UE) nr. 679/2016 și Legii 190/2018

DATE DESPRE IMOBILUL NR. 4876

Oficiul de Cadastru şi Publicitate Imobiliară SIBIU
Biroul de Cadastru şi Publicitate Imobiliară Sibiu

A. Partea I. Descrierea imobilului

TEREN Extravilan

Adresa: Jud. Sibiu

Nr. Crt	Nr cadastral Nr. topografic	Suprafaţa* (mp)	Observaţii / Referinţe
A1		3.300	Sector cadastral:36 Teren neimprejmuit;

B. Partea II. Proprietari şi acte

Inscrieri privitoare la dreptul de proprietate şi alte drepturi reale		Referinţe
/		
Act Administrativ nr. 2097/56, din 26/01/2002 emis de CJPSDDPAT SIBIU (titlu de proprietate);		
B1	Intabulare, drept de PROPRIETATE, dobandit prin Reconstituire, cota actuala 1/1	A1
	1) **BARDAS DRAGHICI IOAN** 2) **BARDAS ELISABETA** 3) **NICOLAE HAIDUC**	

C. Partea III. SARCINI .

Inscrieri privind dezmembramintele dreptului de proprietate, drepturi reale de garanţie şi sarcini	Referinţe
NU SUNT	

Document care conține date cu caracter personal, protejat de prevederile Regulamentului (UE) nr. 679/2016 și Legii 190/2018

Anexa Nr. 1 La Partea I

Teren

Nr cadastral	Suprafaţa (mp)*	Observaţii / Referinţe
	3.300	

* Suprafaţa este determinată in planul de proiecţie Stereo 70.

DETALII LINIARE IMOBIL

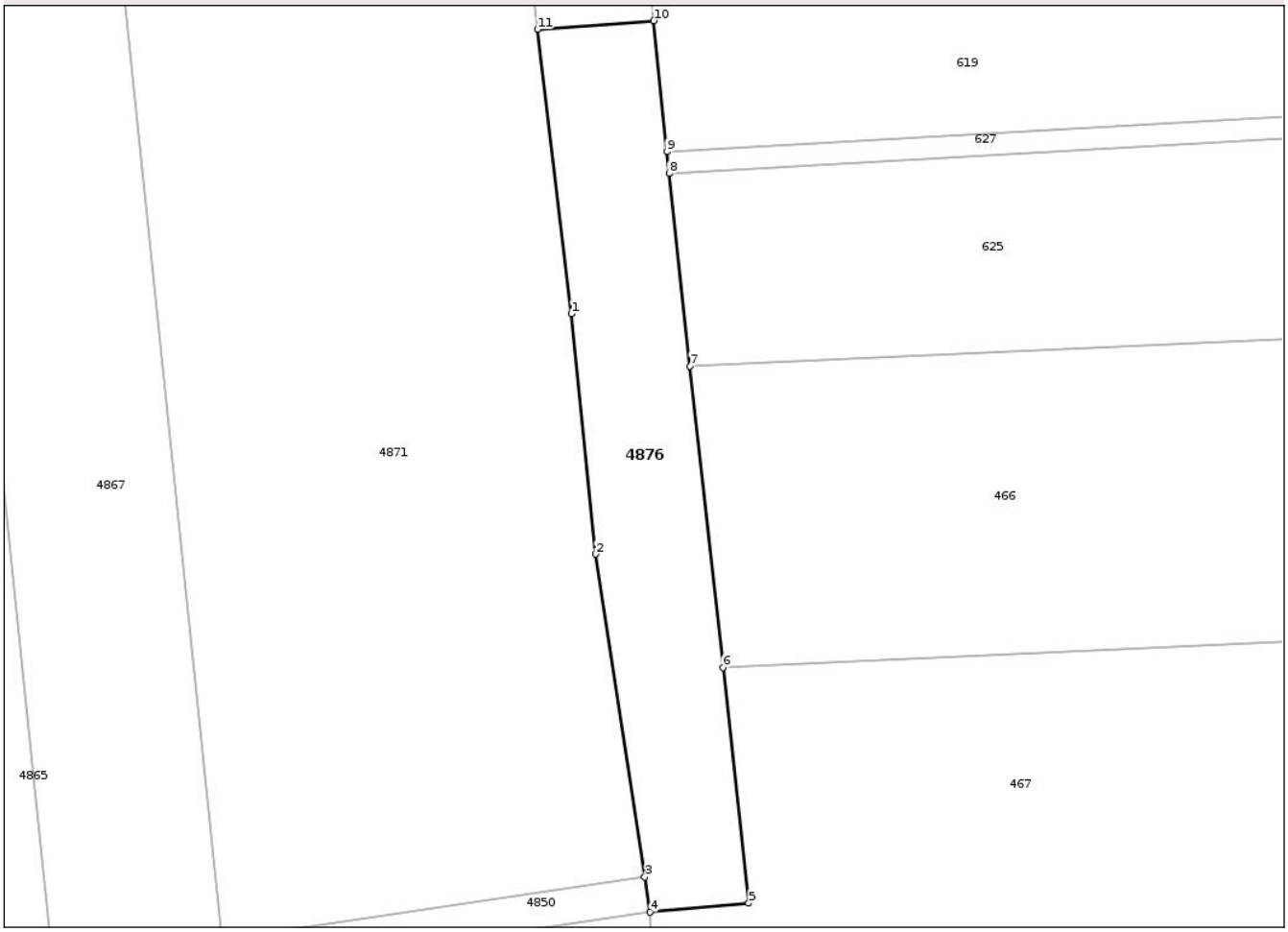

Date referitoare la teren

Crt	Categorie folosință	Intra vilan	Suprafaţa (mp)	Tarla	Parcelă	Nr. topo	Observaţii / Referinţe
1	arabil	NU	3.300	9	164/1	-	

Lungime Segmente
1) Valorile lungimilor segmentelor sunt obţinute din proiecţie în plan.

Punct început	X / Y	Punct sfârşit	X / Y	Lungime segment (** (m)
1	432.982,053 487.101,487	2	432.986,563 487.057,485	44.233
2	432.986,563 487.057,485	3	432.995,499 486.998,388	59.769
3	432.995,499 486.998,388	4	432.996,47 486.991,961	6.5
4	432.996,47 486.991,961	5	433.014,544 486.993,589	18.147
5	433.014,544 486.993,589	6	433.009,832 487.036,76	43.427

Document care conține date cu caracter personal, protejat de prevederile Regulamentului (UE) nr. 679/2016 și Legii 190/2018

Punct început	X / Y	Punct sfârşit	X / Y	Lungime segment (** (m)
6	433.009,832 487.036,76	7	433.003,812 487.091,906	55.474
7	433.003,812 487.091,906	8	432.999,963 487.127,166	35.469
8	432.999,963 487.127,166	9	432.999,53 487.131,137	3.994
9	432.999,53 487.131,137	10	432.997,158 487.155,107	24.087
10	432.997,158 487.155,107	11	432.975,854 487.153,512	21.363
11	432.975,854 487.153,512	1	432.982,053 487.101,487	52.393

** Lungimile segmentelor sunt determinate în planul de proiecţie Stereo 70 şi sunt rotunjite la 1 milimetru.
*** Distanţa dintre puncte este formată din segmente cumulate ce sunt mai mici decât valoarea 1 milimetru.

Document care conține date cu caracter personal, protejat de prevederile Regulamentului (UE) nr. 679/2016 și Legii 190/2018

DATE DESPRE IMOBILUL NR. 4877

Oficiul de Cadastru şi Publicitate Imobiliară SIBIU
Biroul de Cadastru şi Publicitate Imobiliară Sibiu

A. Partea I. Descrierea imobilului

TEREN Extravilan

Adresa: Jud. Sibiu

Nr. Crt	Nr cadastral Nr. topografic	Suprafaţa* (mp)	Observaţii / Referinţe
A1		7.775	Sector cadastral:36 Teren neimprejmuit;

B. Partea II. Proprietari şi acte

Inscrieri privitoare la dreptul de proprietate şi alte drepturi reale		Referinţe
/		
Act Normativ nr. 7, din 13/03/1996 emis de Parlamentul României (lege);		
B1	Inscrierea posesiei, drept de PROPRIETATE, dobandit prin Lege, cota actuala 1/1	A1
	1) **NEIDENTIFICAT NEIDENTIFICAT**	
B2	se noteaza mențiunea de proprietar neidentificat	A1

C. Partea III. SARCINI .

Inscrieri privind dezmembramintele dreptului de proprietate, drepturi reale de garanţie şi sarcini	Referinţe
NU SUNT	

Document care conține date cu caracter personal, protejat de prevederile Regulamentului (UE) nr. 679/2016 și Legii 190/2018

Anexa Nr. 1 La Partea I

Teren

Nr cadastral	Suprafaţa (mp)*	Observaţii / Referinţe
	7.775	

* Suprafaţa este determinată in planul de proiecţie Stereo 70.

DETALII LINIARE IMOBIL

Date referitoare la teren

Crt	Categorie folosință	Intra vilan	Suprafaţa (mp)	Tarla	Parcelă	Nr. topo	Observaţii / Referinţe
1	arabil	NU	7.775	9	130	-	

Lungime Segmente

1) Valorile lungimilor segmentelor sunt obţinute din proiecţie în plan.

Punct început	X / Y	Punct sfârşit	X / Y	Lungime segment (** (m)
1	432.982,307 486.356,133	2	432.984,987 486.332,324	23.959
3	432.996,15 486.334,165	4	433.005,49 486.342,728	12.671
5	433.019,305 486.468,938	6	433.026,65 486.555,86	87.232
7	433.025,088 486.658,029	8	433.024,824 486.675,264	17.236
9	433.023,931 486.688,064	10	433.021,136 486.728,131	40.164

Punct început	X / Y	Punct sfârşit	X / Y	Lungime segment (** (m)
2	432.984,987 486.332,324	3	432.996,15 486.334,165	11.314
4	433.005,49 486.342,728	5	433.019,305 486.468,938	126.964
6	433.026,65 486.555,86	7	433.025,088 486.658,029	102.181
8	433.024,824 486.675,264	9	433.023,931 486.688,064	12.832
10	433.021,136 486.728,131	11	433.018,17 486.799,598	71.528

Document care conține date cu caracter personal, protejat de prevederile Regulamentului (UE) nr. 679/2016 și Legii 190/2018

Punct început	X / Y	Punct sfârşit	X / Y	Lungime segment (** (m)
11	433.018,17 486.799,598	12	433.017,966 486.799,603	0.204
13	433.016,076 486.731,237	14	433.008,8 486.727,929	7.992
15	433.009,461 486.624,08	16	433.006,154 486.561,903	62.265
17	433.010,151 486.562,051	18	433.002,459 486.511,732	50.904
19	433.002,459 486.478,521	20	432.995,009 486.449,239	30.215
21	432.993,226 486.438,553	22	432.985,02 486.389,369	49.864

Punct început	X / Y	Punct sfârşit	X / Y	Lungime segment (** (m)
12	433.017,966 486.799,603	13	433.016,076 486.731,237	68.393
14	433.008,8 486.727,929	15	433.009,461 486.624,08	103.851
16	433.006,154 486.561,903	17	433.010,151 486.562,051	4.0
18	433.002,459 486.511,732	19	433.002,459 486.478,521	33.21
20	432.995,009 486.449,239	21	432.993,226 486.438,553	10.833
22	432.985,02 486.389,369	1	432.982,307 486.356,133	33.347

**** Lungimile segmentelor sunt determinate în planul de proiecţie Stereo 70 şi sunt rotunjite la 1 milimetru.**
***** Distanţa dintre puncte este formată din segmente cumulate ce sunt mai mici decât valoarea 1 milimetru.**

Document care conține date cu caracter personal, protejat de prevederile Regulamentului (UE) nr. 679/2016 și Legii 190/2018