# DATE DESPRE IMOBILUL NR. 5185

**Oficiul de Cadastru şi Publicitate Imobiliară SIBIU**
**Biroul de Cadastru şi Publicitate Imobiliară Sibiu**

## A. Partea I. Descrierea imobilului

**TEREN** Extravilan

**Adresa:** Jud. Sibiu

| Nr. Crt | Nr cadastral Nr. topografic | Suprafaţa* (mp) | Observaţii / Referinţe |
|---|---|---|---|
| A1 | 106122 | 7.100 | Sector cadastral:70 Teren neimprejmuit; |

## B. Partea II. Proprietari şi acte

| Inscrieri privitoare la dreptul de proprietate şi alte drepturi reale | | Referinţe |
|---|---|---|
| **59357 / 14/06/2021** | | |
| Act Administrativ nr. 2041/56, din 19/09/2000 emis de CJPSDDPAT SIBIU; | | |
| B1 | Se infiinteaza aceasta carte funciara pentru parcela nr. 478/6 inscrisa in TP 2041/56/19.09.2000 | A1 |
| Act Normativ nr. 17, din 07/03/2014 emis de Parlamentul Romaniei; | | |
| B3 | Imobil aflat sub incidenta art.3 alin.(1) din Legea 17/2014 | A1 |
| **63580 / 28/06/2022** | | |
| Act Notarial nr. 913 (contract de vânzare), din 28/06/2022 emis de notar public Bianu Tudor Ioan (contract de vanzare-cumparare); | | |
| B12 | Intabulare, drept de PROPRIETATE, cumparare, dobandit prin Conventie, cota actuala 1/1 | A1 |
| | 1) **TUTELEA AUREL**, si sotia<br>2) **TUTELEA MARIA**, bun comun | |

## C. Partea III. SARCINI .

| Inscrieri privind dezmembramintele dreptului de proprietate, drepturi reale de garanţie şi sarcini | Referinţe |
|---|---|
| NU SUNT | |

# Anexa Nr. 1 La Partea I

## Teren

| Nr cadastral | Suprafaţa (mp)* | Observaţii / Referinţe |
|---|---|---|
| 106122 | 7.100 | |

* Suprafaţa este determinată in planul de proiecţie Stereo 70.

DETALII LINIARE IMOBIL

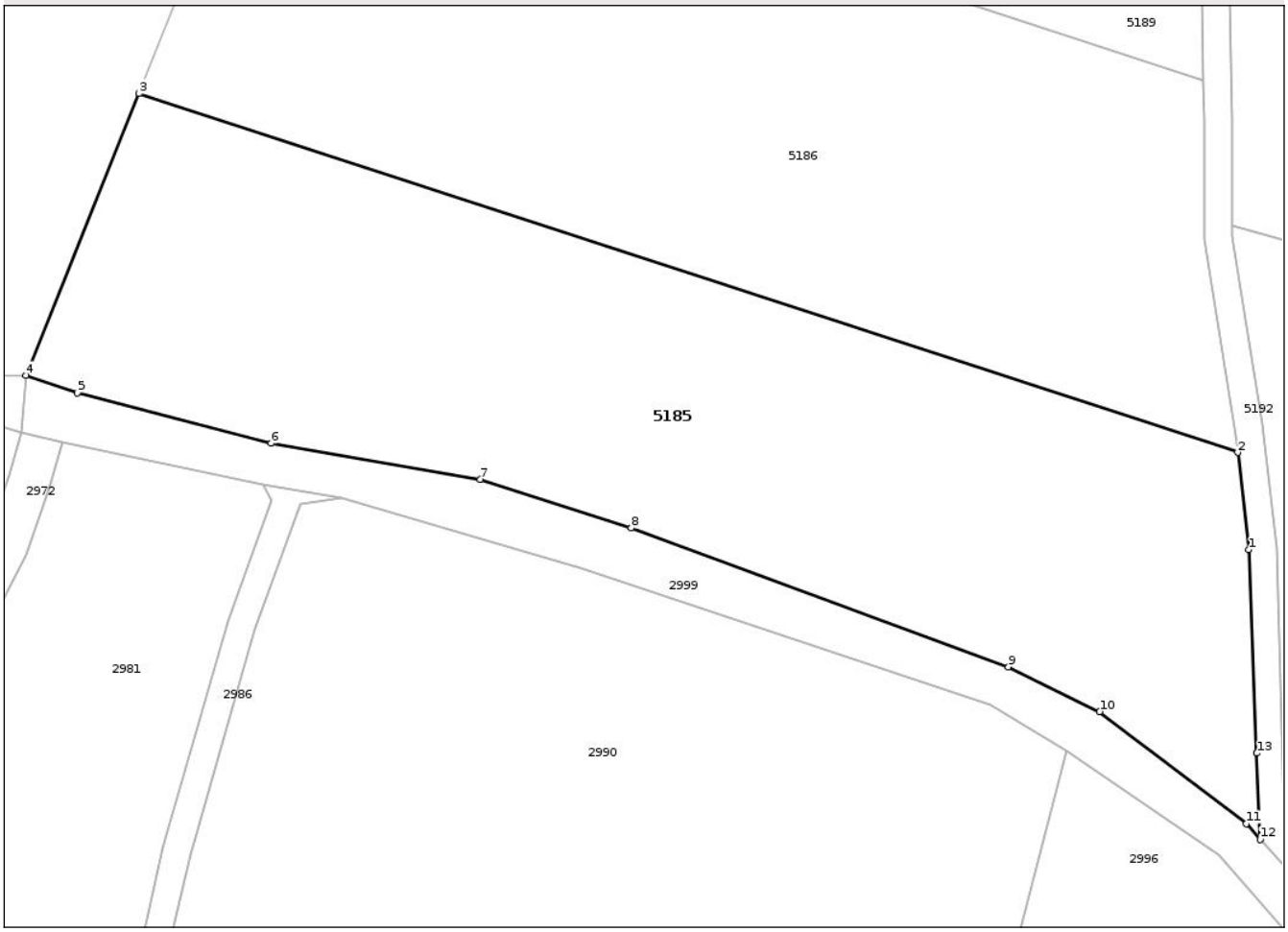


## Date referitoare la teren

| Crt | Categorie folosință | Intra vilan | Suprafaţa (mp) | Tarla | Parcelă | Nr. topo | Observaţii / Referinţe |
|---|---|---|---|---|---|---|---|
| 1 | faneata | NU | 7.100 | 25 | 478/6 | - | |

**Lungime Segmente**
**1) Valorile lungimilor segmentelor sunt obţinute din proiecţie în plan.**

| Punct început | X / Y | Punct sfârşit | X / Y | Lungime segment (** (m) |
|---|---|---|---|---|
| 1 | 432.735,764<br>484.609,238 | 2 | 432.734,17<br>484.623,168 | 14.02 |
| 2 | 432.734,17<br>484.623,168 | 3 | 432.576,626<br>484.674,577 | 165.72 |
| 3 | 432.576,626<br>484.674,577 | 4 | 432.560,439<br>484.634,218 | 43.484 |
| 4 | 432.560,439<br>484.634,218 | 5 | 432.567,783<br>484.631,67 | 7.773 |
| 5 | 432.567,783<br>484.631,67 | 6 | 432.595,562<br>484.624,469 | 28.697 |

*Document care conține date cu caracter personal, protejat de prevederile Regulamentului (UE) nr. 679/2016 și Legii 190/2018*

| Punct început | X / Y | Punct sfârşit | X / Y | Lungime segment (** (m) |
|---|---|---|---|---|
| 6 | 432.595,562<br>484.624,469 | 7 | 432.625,587<br>484.619,291 | 30.468 |
| 7 | 432.625,587<br>484.619,291 | 8 | 432.647,198<br>484.612,364 | 22.694 |
| 8 | 432.647,198<br>484.612,364 | 9 | 432.701,292<br>484.592,466 | 57.637 |
| 9 | 432.701,292<br>484.592,466 | 10 | 432.714,357<br>484.586,059 | 14.551 |
| 10 | 432.714,357<br>484.586,059 | 11 | 432.735,372<br>484.570,001 | 26.448 |
| 11 | 432.735,372<br>484.570,001 | 12 | 432.737,375<br>484.567,747 | 3.015 |
| 12 | 432.737,375<br>484.567,747 | 13 | 432.736,896<br>484.580,102 | 12.363 |
| 13 | 432.736,896<br>484.580,102 | 1 | 432.735,764<br>484.609,238 | 29.159 |

** Lungimile segmentelor sunt determinate în planul de proiecţie Stereo 70 şi sunt rotunjite la 1 milimetru.
*** Distanţa dintre puncte este formată din segmente cumulate ce sunt mai mici decât valoarea 1 milimetru.

*Document care conține date cu caracter personal, protejat de prevederile Regulamentului (UE) nr. 679/2016 și Legii 190/2018*

# DATE DESPRE IMOBILUL NR. 5186

**Oficiul de Cadastru şi Publicitate Imobiliară SIBIU**
**Biroul de Cadastru şi Publicitate Imobiliară Sibiu**

## A. Partea I. Descrierea imobilului

**TEREN** Extravilan

**Adresa:** Jud. Sibiu

| Nr. Crt | Nr cadastral Nr. topografic | Suprafaţa* (mp) | Observaţii / Referinţe |
|---|---|---|---|
| A1 | | 7.500 | Sector cadastral:70 Teren neimprejmuit; |

## B. Partea II. Proprietari şi acte

| Inscrieri privitoare la dreptul de proprietate şi alte drepturi reale | | Referinţe |
|---|---|---|
| / | | |
| Act Administrativ nr. 2002/56, din 21/03/2000 emis de CJPSDDPAT SIBIU (titlu de proprietate); | | |
| B1 | Intabulare, drept de PROPRIETATE, dobandit prin Reconstituire, cota actuala 1/1 | A1 |
| | 1) **GHEORGHIU GABRIELA**<br>2) **FRACEA DOINA**<br>3) **MOLOCEA MARIANA** | |

## C. Partea III. SARCINI .

| Inscrieri privind dezmembramintele dreptului de proprietate, drepturi reale de garanţie şi sarcini | Referinţe |
|---|---|
| NU SUNT | |

*Document care conține date cu caracter personal, protejat de prevederile Regulamentului (UE) nr. 679/2016 și Legii 190/2018*

# Anexa Nr. 1 La Partea I

## Teren

| Nr cadastral | Suprafaţa (mp)* | Observaţii / Referinţe |
|---|---|---|
| | 7.500 | |

* Suprafaţa este determinată in planul de proiecţie Stereo 70.

DETALII LINIARE IMOBIL

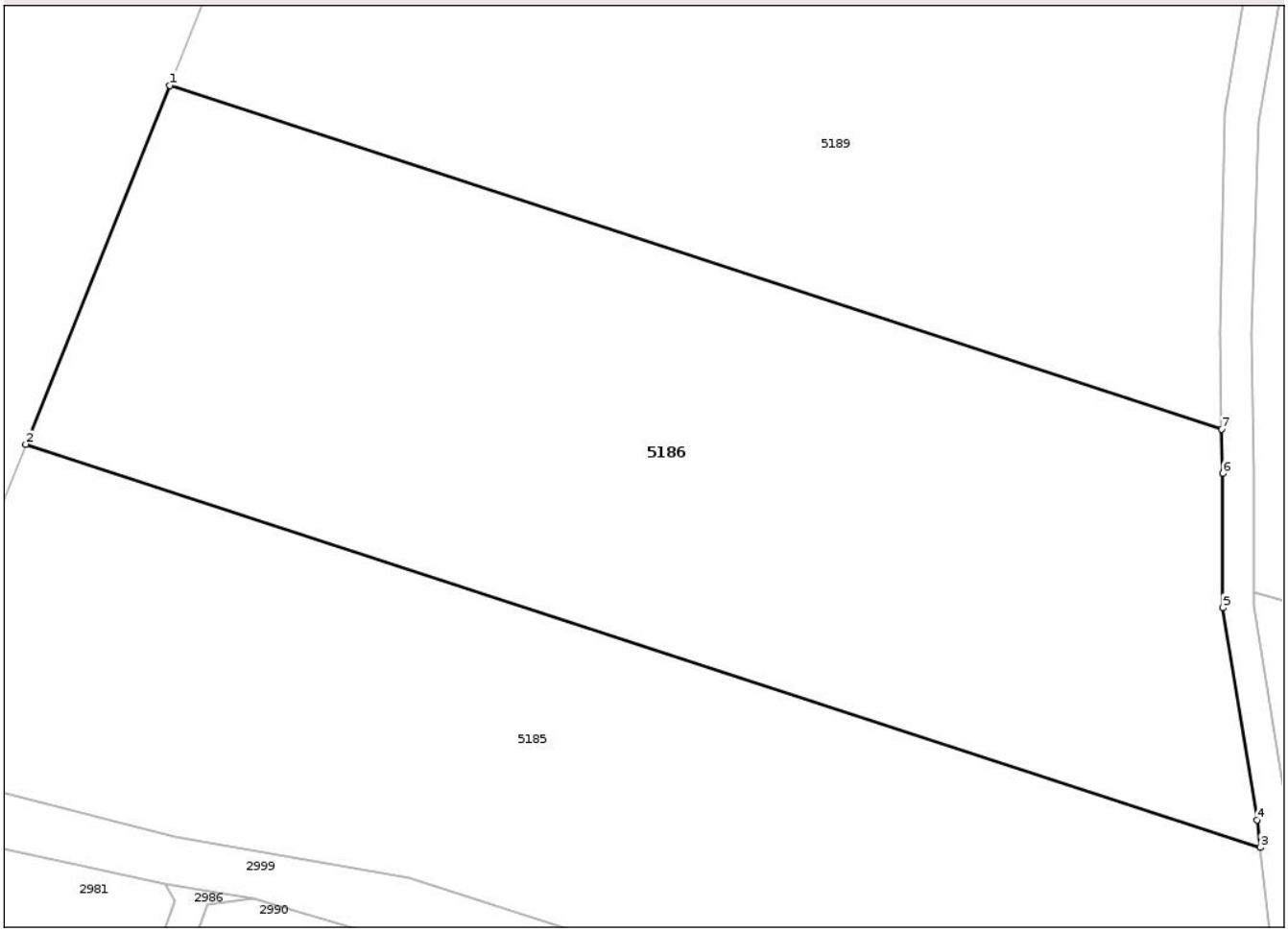


## Date referitoare la teren

| Crt | Categorie folosință | Intra vilan | Suprafaţa (mp) | Tarla | Parcelă | Nr. topo | Observaţii / Referinţe |
|---|---|---|---|---|---|---|---|
| 1 | faneata | NU | 7.500 | 25 | 478/5 | - | |

**Lungime Segmente**
**1) Valorile lungimilor segmentelor sunt obţinute din proiecţie în plan.**

| Punct început | X / Y | Punct sfârşit | X / Y | Lungime segment (** (m) |
|---|---|---|---|---|
| 1 | 432.594,975<br>484.720,326 | 2 | 432.576,626<br>484.674,577 | 49.292 |
| 2 | 432.576,626<br>484.674,577 | 3 | 432.734,17<br>484.623,168 | 165.72 |
| 3 | 432.734,17<br>484.623,168 | 4 | 432.733,766<br>484.626,697 | 3.552 |
| 4 | 432.733,766<br>484.626,697 | 5 | 432.729,386<br>484.653,723 | 27.379 |
| 5 | 432.729,386<br>484.653,723 | 6 | 432.729,386<br>484.670,839 | 17.116 |

*Document care conține date cu caracter personal, protejat de prevederile Regulamentului (UE) nr. 679/2016 și Legii 190/2018*

| Punct început | X / Y | Punct sfârşit | X / Y | Lungime segment (** (m) |
|---|---|---|---|---|
| 6 | 432.729,386<br>484.670,839 | 7 | 432.729,264<br>484.676,506 | 5.668 |
| 7 | 432.729,264<br>484.676,506 | 1 | 432.594,975<br>484.720,326 | 141.258 |

** Lungimile segmentelor sunt determinate în planul de proiecţie Stereo 70 şi sunt rotunjite la 1 milimetru.
*** Distanţa dintre puncte este formată din segmente cumulate ce sunt mai mici decât valoarea 1 milimetru.

*Document care conține date cu caracter personal, protejat de prevederile Regulamentului (UE) nr. 679/2016 și Legii 190/2018*

# DATE DESPRE IMOBILUL NR. 5187

**Oficiul de Cadastru şi Publicitate Imobiliară SIBIU**
**Biroul de Cadastru şi Publicitate Imobiliară Sibiu**

## A. Partea I. Descrierea imobilului

**TEREN** Extravilan

**Adresa:** Jud. Sibiu

| Nr. Crt | Nr cadastral Nr. topografic | Suprafaţa* (mp) | Observaţii / Referinţe |
|---|---|---|---|
| A1 | | 3.900 | Sector cadastral:70 Teren neimprejmuit; |

## B. Partea II. Proprietari şi acte

| Inscrieri privitoare la dreptul de proprietate şi alte drepturi reale | | Referinţe |
|---|---|---|
| / | | |
| Act Administrativ nr. 2017/56, din 21/03/2000 emis de CJPSDDPAT SIBIU (titlu de proprietate); | | |
| B1 | Intabulare, drept de PROPRIETATE, dobandit prin Reconstituire, cota actuala 1/1 | A1 |
| | 1) **BOICA LETIȚIA** | |

## C. Partea III. SARCINI .

| Inscrieri privind dezmembramintele dreptului de proprietate, drepturi reale de garanţie şi sarcini | Referinţe |
|---|---|
| NU SUNT | |

*Document care conține date cu caracter personal, protejat de prevederile Regulamentului (UE) nr. 679/2016 și Legii 190/2018*

# Anexa Nr. 1 La Partea I

## Teren

| Nr cadastral | Suprafaţa (mp)* | Observaţii / Referinţe |
|---|---|---|
| | 3.900 | |

* Suprafaţa este determinată in planul de proiecţie Stereo 70.

DETALII LINIARE IMOBIL

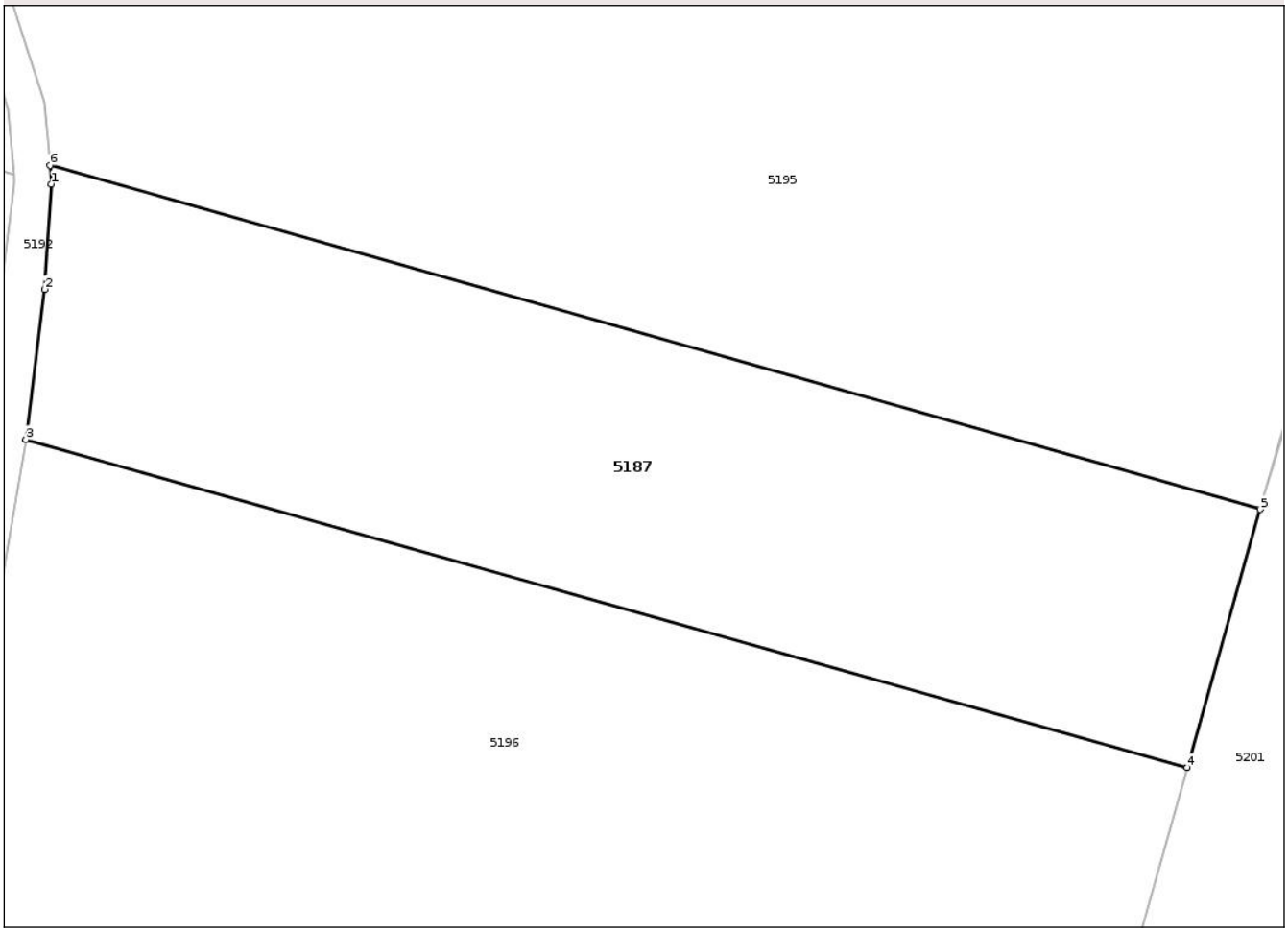


## Date referitoare la teren

| Crt | Categorie folosință | Intra vilan | Suprafaţa (mp) | Tarla | Parcelă | Nr. topo | Observaţii / Referinţe |
|---|---|---|---|---|---|---|---|
| 1 | arabil | NU | 3.900 | 25 | 470/14 | - | Nr. de parcela gresit in TP 2017/56 |

**Lungime Segmente**
**1) Valorile lungimilor segmentelor sunt obţinute din proiecţie în plan.**

| Punct început | X / Y | Punct sfârşit | X / Y | Lungime segment (** (m) |
|---|---|---|---|---|
| 1 | 432.741,037<br>484.768,575 | 2 | 432.740,292<br>484.757,149 | 11.45 |
| 2 | 432.740,292<br>484.757,149 | 3 | 432.738,257<br>484.740,844 | 16.432 |
| 3 | 432.738,257<br>484.740,844 | 4 | 432.864,373<br>484.705,279 | 131.035 |
| 4 | 432.864,373<br>484.705,279 | 5 | 432.872,32<br>484.733,282 | 29.109 |
| 5 | 432.872,32<br>484.733,282 | 6 | 432.740,874<br>484.770,583 | 136.637 |

*Document care conține date cu caracter personal, protejat de prevederile Regulamentului (UE) nr. 679/2016 și Legii 190/2018*

| Punct început | X / Y | Punct sfârşit | X / Y | Lungime segment (** (m) |
|---|---|---|---|---|
| 6 | 432.740,874<br>484.770,583 | 1 | 432.741,037<br>484.768,575 | 2.015 |

** Lungimile segmentelor sunt determinate în planul de proiecţie Stereo 70 şi sunt rotunjite la 1 milimetru.
*** Distanţa dintre puncte este formată din segmente cumulate ce sunt mai mici decât valoarea 1 milimetru.

*Document care conține date cu caracter personal, protejat de prevederile Regulamentului (UE) nr. 679/2016 și Legii 190/2018*

# DATE DESPRE IMOBILUL NR. 5188

**Oficiul de Cadastru şi Publicitate Imobiliară SIBIU**
**Biroul de Cadastru şi Publicitate Imobiliară Sibiu**

## A. Partea I. Descrierea imobilului

**TEREN** Extravilan

**Adresa:** Jud. Sibiu

| Nr. Crt | Nr cadastral Nr. topografic | Suprafaţa* (mp) | Observaţii / Referinţe |
|---|---|---|---|
| A1 | | 3.700 | Sector cadastral:70 Teren neimprejmuit; |

## B. Partea II. Proprietari şi acte

| Inscrieri privitoare la dreptul de proprietate şi alte drepturi reale | | Referinţe |
|---|---|---|
| / | | |
| Act Administrativ nr. 2017/56, din 21/03/2000 emis de CJPSDDPAT SIBIU (titlu de proprietate); | | |
| B1 | Intabulare, drept de PROPRIETATE, dobandit prin Reconstituire, cota actuala 1/1 | A1 |
| | 1) **BOICA LETIȚIA** | |

## C. Partea III. SARCINI .

| Inscrieri privind dezmembramintele dreptului de proprietate, drepturi reale de garanţie şi sarcini | Referinţe |
|---|---|
| NU SUNT | |

*Document care conține date cu caracter personal, protejat de prevederile Regulamentului (UE) nr. 679/2016 și Legii 190/2018*

# Anexa Nr. 1 La Partea I

## Teren

| Nr cadastral | Suprafaţa (mp)* | Observaţii / Referinţe |
|---|---|---|
| | 3.700 | |

* Suprafaţa este determinată in planul de proiecţie Stereo 70.

DETALII LINIARE IMOBIL

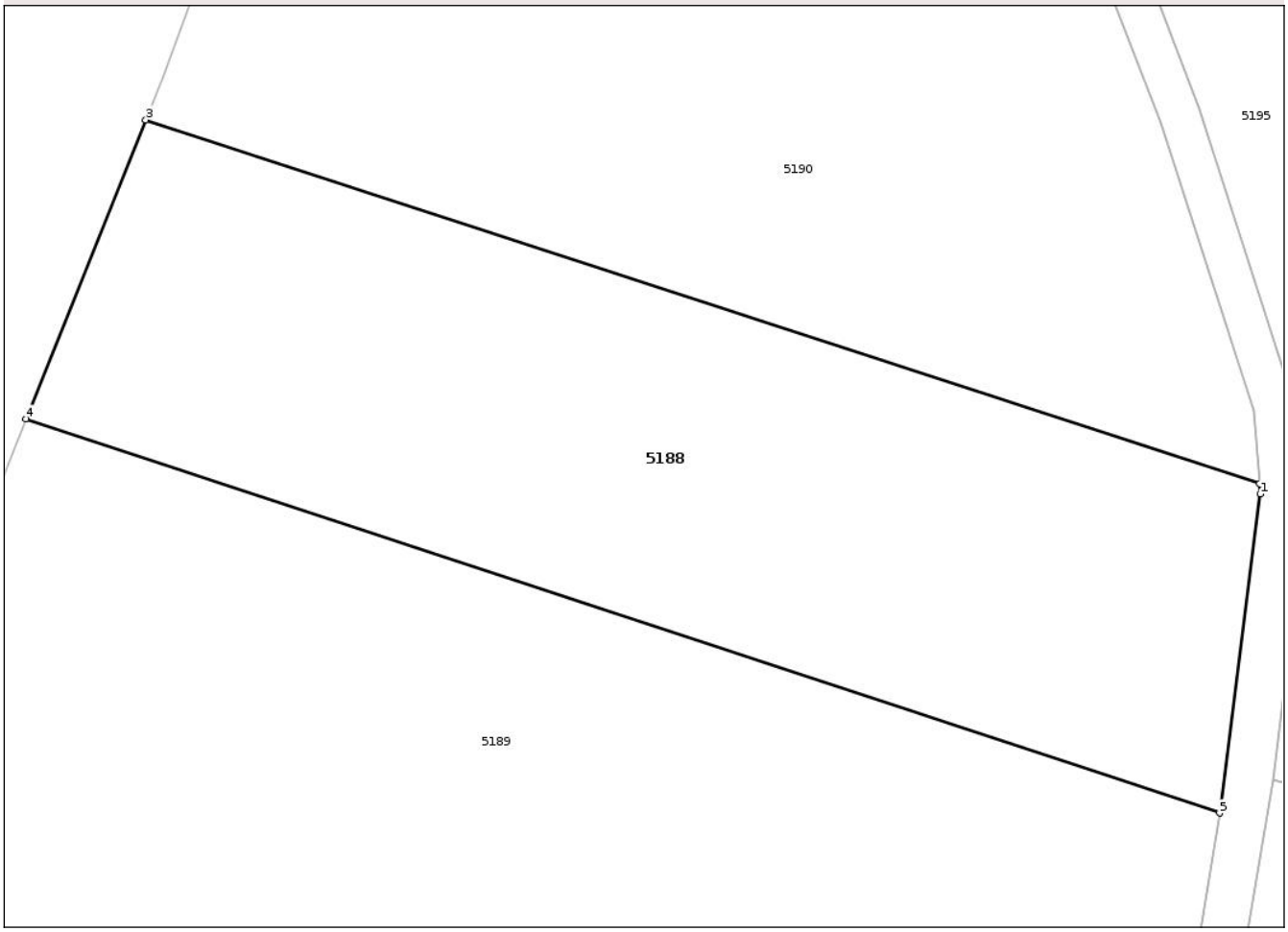


## Date referitoare la teren

| Crt | Categorie folosință | Intra vilan | Suprafaţa (mp) | Tarla | Parcelă | Nr. topo | Observaţii / Referinţe |
|---|---|---|---|---|---|---|---|
| 1 | faneata | NU | 3.700 | 25 | 478/3 | - | |

**Lungime Segmente**
**1) Valorile lungimilor segmentelor sunt obţinute din proiecţie în plan.**

| Punct început | X / Y | Punct sfârşit | X / Y | Lungime segment (** (m) |
|---|---|---|---|---|
| 1 | 432.737,026<br>484.768,543 | 2 | 432.736,945<br>484.769,543 | 1.003 |
| 2 | 432.736,945<br>484.769,543 | 3 | 432.628,86<br>484.804,813 | 113.694 |
| 3 | 432.628,86<br>484.804,813 | 4 | 432.617,228<br>484.775,809 | 31.249 |
| 4 | 432.617,228<br>484.775,809 | 5 | 432.733,078<br>484.737,606 | 121.987 |
| 5 | 432.733,078<br>484.737,606 | 1 | 432.737,026<br>484.768,543 | 31.188 |

*Document care conține date cu caracter personal, protejat de prevederile Regulamentului (UE) nr. 679/2016 și Legii 190/2018*

** Lungimile segmentelor sunt determinate în planul de proiecţie Stereo 70 şi sunt rotunjite la 1 milimetru.
*** Distanţa dintre puncte este formată din segmente cumulate ce sunt mai mici decât valoarea 1 milimetru.

*Document care conține date cu caracter personal, protejat de prevederile Regulamentului (UE) nr. 679/2016 și Legii 190/2018*

# DATE DESPRE IMOBILUL NR. 5189

**Oficiul de Cadastru şi Publicitate Imobiliară SIBIU**
**Biroul de Cadastru şi Publicitate Imobiliară Sibiu**

## A. Partea I. Descrierea imobilului

**TEREN** Extravilan

**Adresa:** Jud. Sibiu

| Nr. Crt | Nr cadastral Nr. topografic | Suprafaţa* (mp) | Observaţii / Referinţe |
|---|---|---|---|
| A1 | | 7.752 | Sector cadastral:70 Teren neimprejmuit; |

## B. Partea II. Proprietari şi acte

| Inscrieri privitoare la dreptul de proprietate şi alte drepturi reale | | Referinţe |
|---|---|---|
| / | | |
| Act Normativ nr. 7, din 13/03/1996 emis de Parlamentul României (lege); | | |
| B1 | Inscrierea posesiei, drept de PROPRIETATE, dobandit prin Lege, cota actuala 1/1 | A1 |
| | 1) **NEIDENTIFICAT NEIDENTIFICAT** | |
| B2 | se noteaza mențiunea de proprietar neidentificat | A1 |

## C. Partea III. SARCINI .

| Inscrieri privind dezmembramintele dreptului de proprietate, drepturi reale de garanţie şi sarcini | Referinţe |
|---|---|
| NU SUNT | |

*Document care conține date cu caracter personal, protejat de prevederile Regulamentului (UE) nr. 679/2016 și Legii 190/2018*

# Anexa Nr. 1 La Partea I

## Teren

| Nr cadastral | Suprafaţa (mp)* | Observaţii / Referinţe |
|---|---|---|
| | 7.752 | |

* Suprafaţa este determinată in planul de proiecţie Stereo 70.

DETALII LINIARE IMOBIL

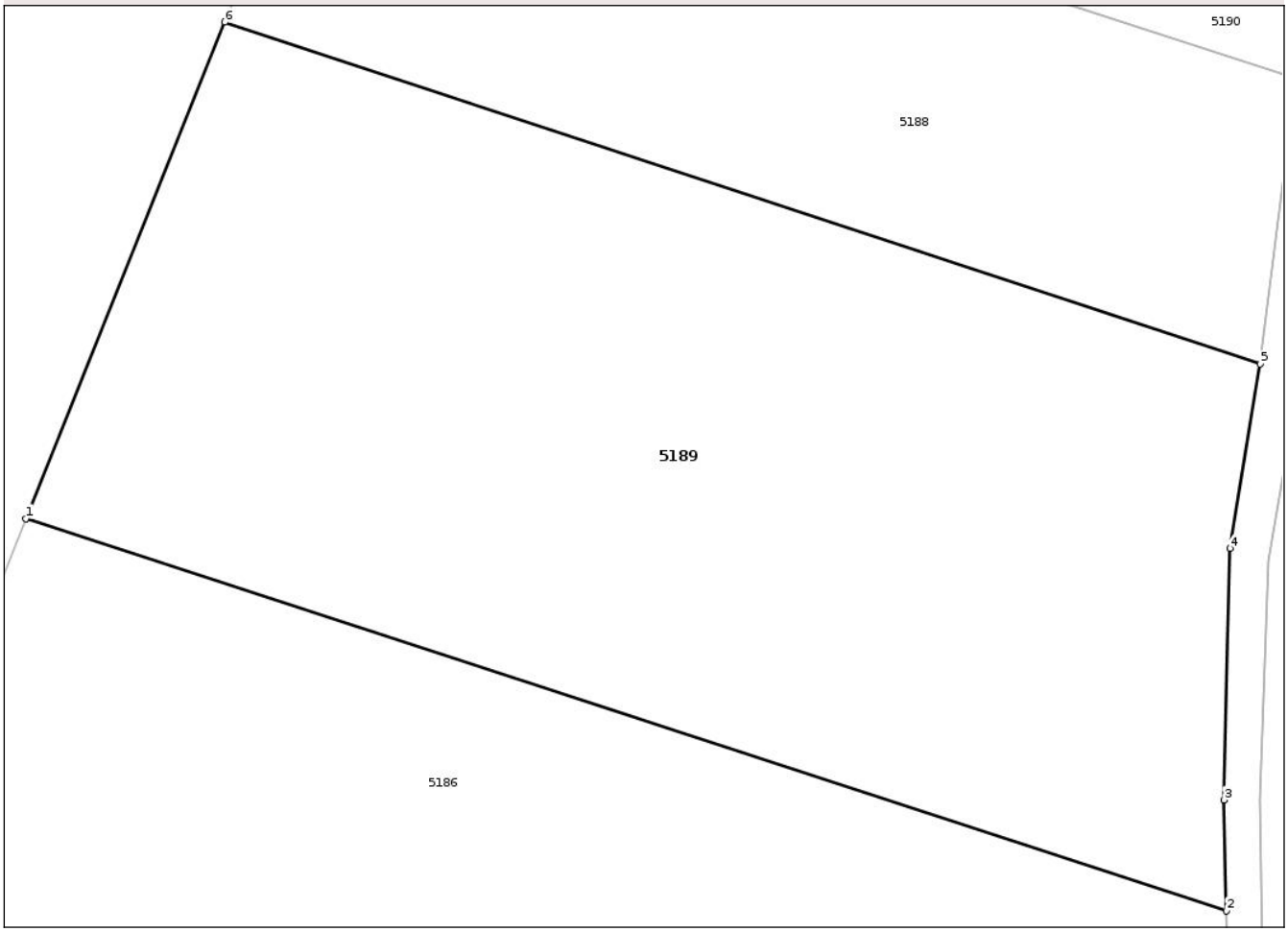


## Date referitoare la teren

| Crt | Categorie folosință | Intra vilan | Suprafaţa (mp) | Tarla | Parcelă | Nr. topo | Observaţii / Referinţe |
|---|---|---|---|---|---|---|---|
| 1 | faneata | NU | 7.752 | 25 | 478/3/1 | - | |

**Lungime Segmente**
**1) Valorile lungimilor segmentelor sunt obţinute din proiecţie în plan.**

| Punct început | X / Y | Punct sfârşit | X / Y | Lungime segment (** (m) |
|---|---|---|---|---|
| 1 | 432.594,975<br>484.720,326 | 2 | 432.729,264<br>484.676,506 | 141.258 |
| 2 | 432.729,264<br>484.676,506 | 3 | 432.728,998<br>484.688,895 | 12.392 |
| 3 | 432.728,998<br>484.688,895 | 4 | 432.729,67<br>484.716,991 | 28.104 |
| 4 | 432.729,67<br>484.716,991 | 5 | 432.733,078<br>484.737,606 | 20.894 |
| 5 | 432.733,078<br>484.737,606 | 6 | 432.617,228<br>484.775,809 | 121.987 |

*Document care conține date cu caracter personal, protejat de prevederile Regulamentului (UE) nr. 679/2016 și Legii 190/2018*

| Punct început | X / Y | Punct sfârşit | X / Y | Lungime segment (** (m) |
|---|---|---|---|---|
| 6 | 432.617,228<br>484.775,809 | 1 | 432.594,975<br>484.720,326 | 59.779 |

** Lungimile segmentelor sunt determinate în planul de proiecţie Stereo 70 şi sunt rotunjite la 1 milimetru.
*** Distanţa dintre puncte este formată din segmente cumulate ce sunt mai mici decât valoarea 1 milimetru.

*Document care conține date cu caracter personal, protejat de prevederile Regulamentului (UE) nr. 679/2016 și Legii 190/2018*

# DATE DESPRE IMOBILUL NR. 5190

**Oficiul de Cadastru şi Publicitate Imobiliară SIBIU**
**Biroul de Cadastru şi Publicitate Imobiliară Sibiu**

## A. Partea I. Descrierea imobilului

**TEREN** Extravilan

**Adresa:** Jud. Sibiu

| Nr. Crt | Nr cadastral Nr. topografic | Suprafaţa* (mp) | Observaţii / Referinţe |
|---|---|---|---|
| A1 | 103425 | 4.606 | Sector cadastral:70 Teren neimprejmuit; |

## B. Partea II. Proprietari şi acte

| Inscrieri privitoare la dreptul de proprietate şi alte drepturi reale | | Referinţe |
|---|---|---|
| **41214 / 27/06/2013** | | |
| Act Administrativ nr. 2012/56, din 21/03/2000 emis de Comisia jud Sibiu (Documentatie cadastrala receptionata de O.C.P.I Sibiu); | | |
| B1 | Se infiinteaza cartea funciara 103425 SURA MARE, pentru parcela nr. 478/2, faneata in suprafata de 4600 mp, inscrisa in TP. 2012/56/2000 | A1 |
| **64949 / 21/10/2013** | | |
| Act Notarial nr. 2496, din 18/10/2013 emis de NP Bexa Mihai (contract de vanzare-cumparare); | | |
| B4 | Intabulare, drept de PROPRIETATEcumparare, dobandit prin Conventie, cota actuala 1/1 | A1 |
| | 1) **VOICU GHEORGHE**, si sotia<br>2) **VOICU ELENA**, bun comun | |
| **57767 / 18/08/2015** | | |
| Act Normativ nr. 17, din 07/03/2014 emis de Parlamentul Romaniei; | | |
| B5 | Imobil aflat sub incidenta art.3 alin.(1) din Legea 17/2014 | A1 |

## C. Partea III. SARCINI .

| Inscrieri privind dezmembramintele dreptului de proprietate, drepturi reale de garanţie şi sarcini | Referinţe |
|---|---|
| NU SUNT | |

*Document care conține date cu caracter personal, protejat de prevederile Regulamentului (UE) nr. 679/2016 și Legii 190/2018*

# Anexa Nr. 1 La Partea I

## Teren

| Nr cadastral | Suprafaţa (mp)* | Observaţii / Referinţe |
|---|---|---|
| 103425 | 4.606 | |

* Suprafaţa este determinată in planul de proiecţie Stereo 70.

DETALII LINIARE IMOBIL

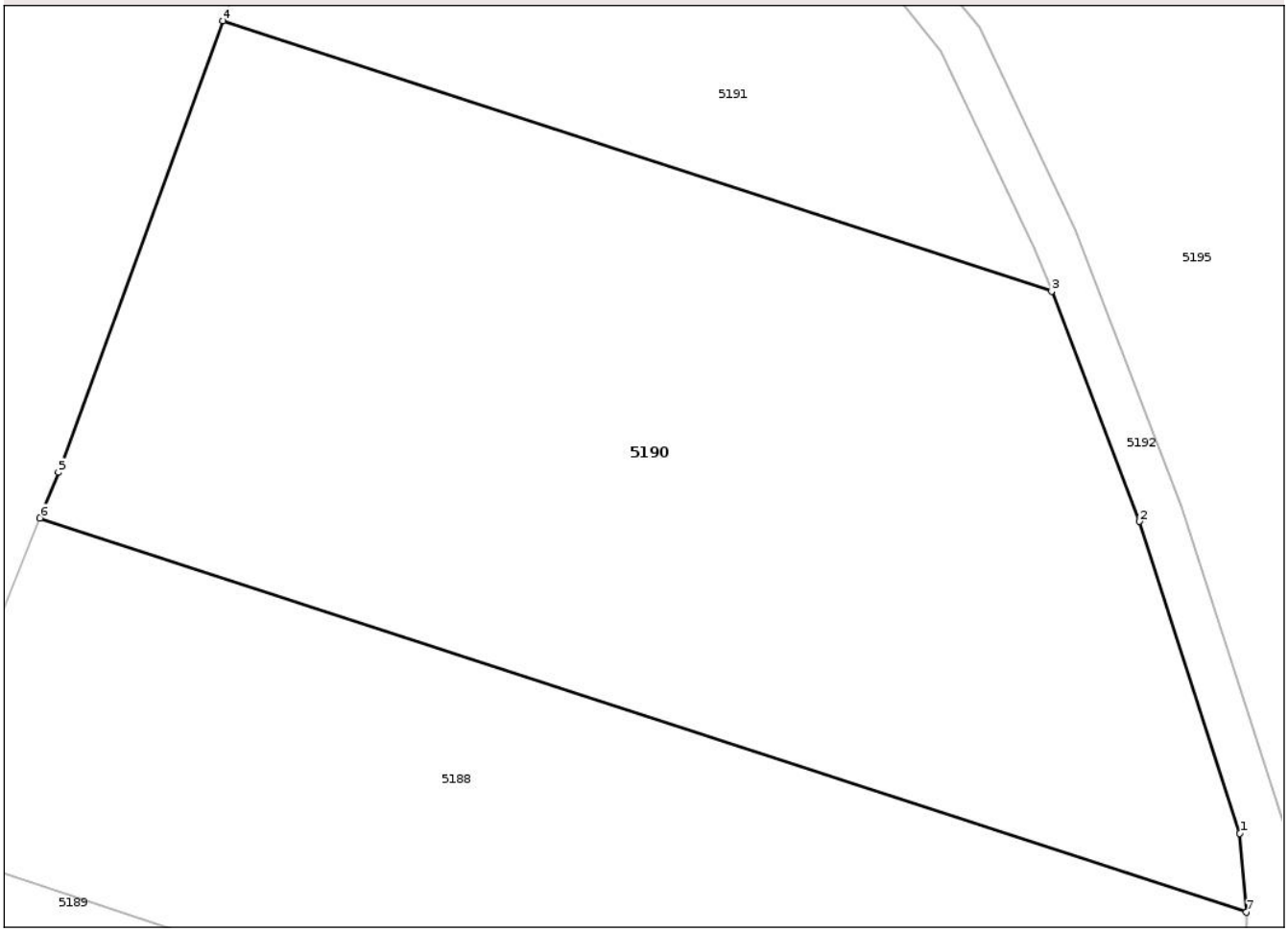


## Date referitoare la teren

| Crt | Categorie folosință | Intra vilan | Suprafaţa (mp) | Tarla | Parcelă | Nr. topo | Observaţii / Referinţe |
|---|---|---|---|---|---|---|---|
| 1 | faneata | NU | 4.606 | 25 | 478/2 | - | |

**Lungime Segmente**
**1) Valorile lungimilor segmentelor sunt obţinute din proiecţie în plan.**

| Punct început | X / Y | Punct sfârşit | X / Y | Lungime segment (** (m) |
|---|---|---|---|---|
| 1 | 432.736,371<br>484.776,604 | 2 | 432.727,391<br>484.804,52 | 29.325 |
| 2 | 432.727,391<br>484.804,52 | 3 | 432.719,497<br>484.825,101 | 22.043 |
| 3 | 432.719,497<br>484.825,101 | 4 | 432.645,266<br>484.849,324 | 78.083 |
| 4 | 432.645,266<br>484.849,324 | 5 | 432.630,506<br>484.808,916 | 43.019 |
| 5 | 432.630,506<br>484.808,916 | 6 | 432.628,86<br>484.804,813 | 4.421 |

*Document care conține date cu caracter personal, protejat de prevederile Regulamentului (UE) nr. 679/2016 și Legii 190/2018*

| Punct început | X / Y | Punct sfârşit | X / Y | Lungime segment (** (m) |
|---|---|---|---|---|
| 6 | 432.628,86<br>484.804,813 | 7 | 432.736,945<br>484.769,543 | 113.694 |
| 7 | 432.736,945<br>484.769,543 | 1 | 432.736,371<br>484.776,604 | 7.084 |

**** Lungimile segmentelor sunt determinate în planul de proiecţie Stereo 70 şi sunt rotunjite la 1 milimetru.**
***** Distanţa dintre puncte este formată din segmente cumulate ce sunt mai mici decât valoarea 1 milimetru.**

*Document care conține date cu caracter personal, protejat de prevederile Regulamentului (UE) nr. 679/2016 și Legii 190/2018*

# DATE DESPRE IMOBILUL NR. 5191

**Oficiul de Cadastru şi Publicitate Imobiliară SIBIU**
**Biroul de Cadastru şi Publicitate Imobiliară Sibiu**

## A. Partea I. Descrierea imobilului

Nr. CF vechi:3474 N
Nr. cadastral vechi:632

**TEREN** Extravilan

**Adresa:** Jud. Sibiu

| Nr. Crt | Nr cadastral Nr. topografic | Suprafaţa* (mp) | Observaţii / Referinţe |
|---|---|---|---|
| A1 | 103542 | 8.000 | Sector cadastral:70 Teren neimprejmuit;<br>-imobil inregistrat in planul cadastral fara localizare certa datorita lipsei planului parcelar |

## B. Partea II. Proprietari şi acte

| Inscrieri privitoare la dreptul de proprietate şi alte drepturi reale | | Referinţe |
|---|---|---|
| **71197 / 15/11/2013** | | |
| Act Notarial nr. 2759, din 14/11/2013 emis de NP Bexa Mihai; | | |
| B2 | Intabulare, drept de PROPRIETATEcu titlu de drept cumparare, dobandit prin Conventie, cota actuala 1/1 | A1 |
| | 1) **VOICU GHEORGHE**, si sotia<br>2) **VOICU ELENA**, ca bun comun | |
| **41736 / 07/04/2025** | | |
| Act Notarial nr. 77, din 20/02/2025 emis de BNP PILOIU DELIA CORNELIA (DECLARATIE NOTARIALA); | | |
| B3 | se actualizeaza datele tehnice ale imobilului de sub A1, in sensul introducerii geometriei acestuia, in baza de date a sistemului informatic de cadastru si carte funciara, conform documentatiei cadastrale avizata si receptionata de OCPI Sibiu, prin inspector Lomnasan Liviu | A1 |

## C. Partea III. SARCINI .

| Inscrieri privind dezmembramintele dreptului de proprietate, drepturi reale de garanţie şi sarcini | Referinţe |
|---|---|
| NU SUNT | |

*Document care conține date cu caracter personal, protejat de prevederile Regulamentului (UE) nr. 679/2016 și Legii 190/2018*

# Anexa Nr. 1 La Partea I

## Teren

| Nr cadastral | Suprafaţa (mp)* | Observaţii / Referinţe |
|---|---|---|
| 103542 | 8.000 | -imobil inregistrat in planul cadastral fara localizare certa datorita lipsei planului parcelar |

* Suprafaţa este determinată in planul de proiecţie Stereo 70.

DETALII LINIARE IMOBIL

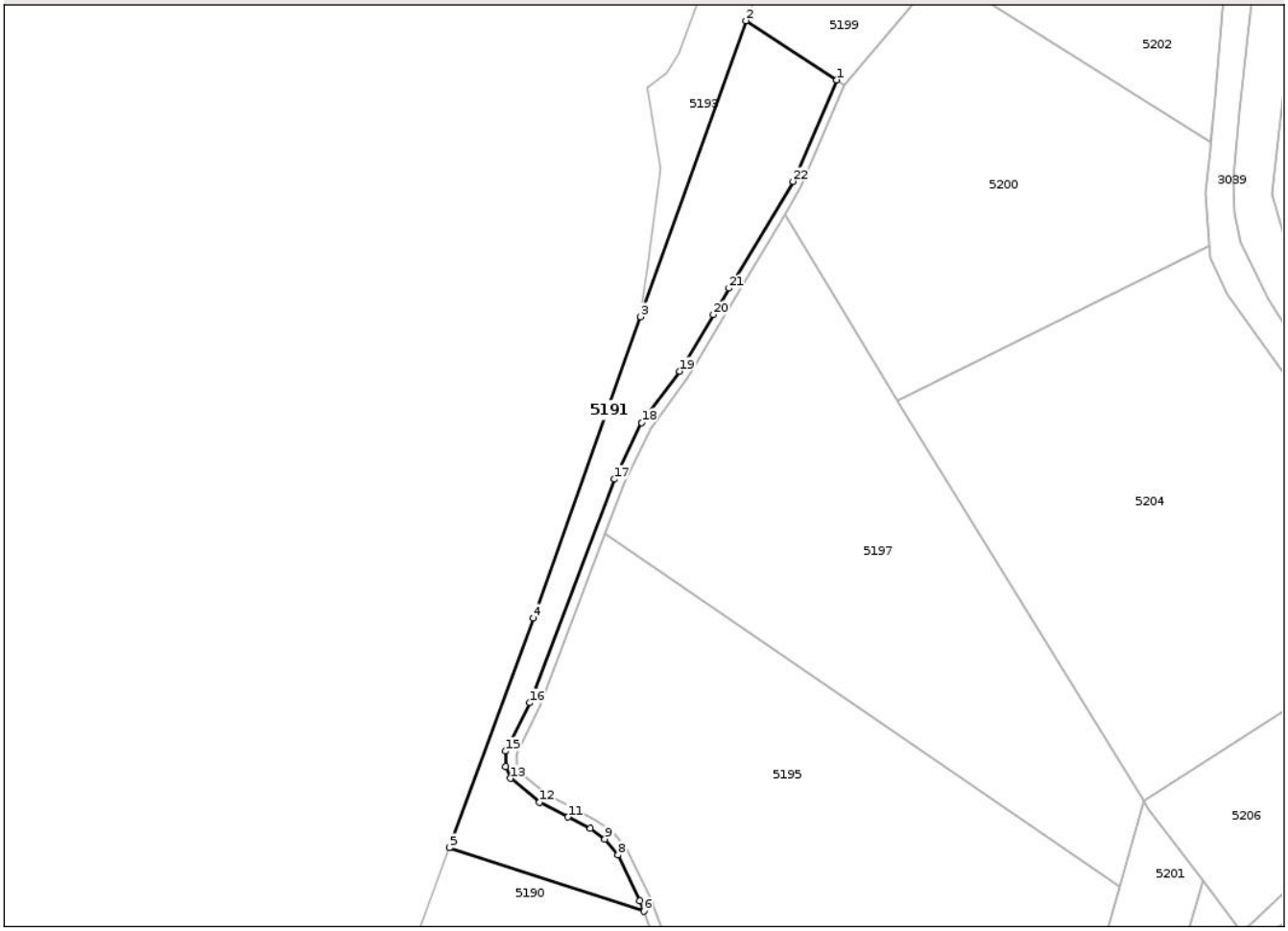


## Date referitoare la teren

| Crt | Categorie folosință | Intra vilan | Suprafaţa (mp) | Tarla | Parcelă | Nr. topo | Observaţii / Referinţe |
|---|---|---|---|---|---|---|---|
| 1 | faneata | NU | 8.000 | 25 | 478/1 | - | |

**Lungime Segmente**

**1) Valorile lungimilor segmentelor sunt obţinute din proiecţie în plan.**

| Punct început | X / Y | Punct sfârşit | X / Y | Lungime segment (** (m) |
|---|---|---|---|---|
| 1 | 432.793,216<br>485.142,41 | 2 | 432.758,532<br>485.164,958 | 41.369 |
| 3 | 432.718,261<br>485.051,958 | 4 | 432.677,305<br>484.937,036 | 122.002 |
| 5 | 432.645,266<br>484.849,324 | 6 | 432.719,497<br>484.825,101 | 78.083 |
| 7 | 432.717,977<br>484.829,065 | 8 | 432.709,6<br>484.846,554 | 19.391 |
| 9 | 432.704,71<br>484.852,676 | 10 | 432.699,11<br>484.856,654 | 6.869 |

| Punct început | X / Y | Punct sfârşit | X / Y | Lungime segment (** (m) |
|---|---|---|---|---|
| 2 | 432.758,532<br>485.164,958 | 3 | 432.718,261<br>485.051,958 | 119.961 |
| 4 | 432.677,305<br>484.937,036 | 5 | 432.645,266<br>484.849,324 | 93.381 |
| 6 | 432.719,497<br>484.825,101 | 7 | 432.717,977<br>484.829,065 | 4.245 |
| 8 | 432.709,6<br>484.846,554 | 9 | 432.704,71<br>484.852,676 | 7.836 |
| 10 | 432.699,11<br>484.856,654 | 11 | 432.690,604<br>484.861,05 | 9.575 |

*Document care conține date cu caracter personal, protejat de prevederile Regulamentului (UE) nr. 679/2016 și Legii 190/2018*

| Punct început | X / Y | Punct sfârşit | X / Y | Lungime segment (** (m) |
|---|---|---|---|---|
| 11 | 432.690,604<br>484.861,05 | 12 | 432.679,691<br>484.866,689 | 12.284 |
| 13 | 432.668,688<br>484.875,803 | 14 | 432.666,844<br>484.880,202 | 4.77 |
| 15 | 432.666,844<br>484.886,168 | 16 | 432.676,005<br>484.904,627 | 20.606 |
| 17 | 432.708,38<br>484.989,987 | 18 | 432.718,709<br>485.011,581 | 23.937 |
| 19 | 432.733,177<br>485.031,238 | 20 | 432.746,054<br>485.052,794 | 25.109 |
| 21 | 432.752,08<br>485.062,882 | 22 | 432.776,443<br>485.103,662 | 47.503 |

| Punct început | X / Y | Punct sfârşit | X / Y | Lungime segment (** (m) |
|---|---|---|---|---|
| 12 | 432.679,691<br>484.866,689 | 13 | 432.668,688<br>484.875,803 | 14.287 |
| 14 | 432.666,844<br>484.880,202 | 15 | 432.666,844<br>484.886,168 | 5.967 |
| 16 | 432.676,005<br>484.904,627 | 17 | 432.708,38<br>484.989,987 | 91.294 |
| 18 | 432.718,709<br>485.011,581 | 19 | 432.733,177<br>485.031,238 | 24.407 |
| 20 | 432.746,054<br>485.052,794 | 21 | 432.752,08<br>485.062,882 | 11.751 |
| 22 | 432.776,443<br>485.103,662 | 1 | 432.793,216<br>485.142,41 | 42.223 |

** Lungimile segmentelor sunt determinate în planul de proiecţie Stereo 70 şi sunt rotunjite la 1 milimetru.
*** Distanţa dintre puncte este formată din segmente cumulate ce sunt mai mici decât valoarea 1 milimetru.

*Document care conține date cu caracter personal, protejat de prevederile Regulamentului (UE) nr. 679/2016 și Legii 190/2018*

# DATE DESPRE IMOBILUL NR. 5192

**Oficiul de Cadastru şi Publicitate Imobiliară SIBIU**
**Biroul de Cadastru şi Publicitate Imobiliară Sibiu**

## A. Partea I. Descrierea imobilului

**TEREN** Extravilan

**Adresa:** Jud. Sibiu

| Nr. Crt | Nr cadastral Nr. topografic | Suprafaţa* (mp) | Observaţii / Referinţe |
|---|---|---|---|
| A1 | | 2.539 | Sector cadastral:70 Teren neimprejmuit; |

## B. Partea II. Proprietari şi acte

| Inscrieri privitoare la dreptul de proprietate şi alte drepturi reale | | Referinţe |
|---|---|---|
| / | | |
| Act Normativ nr. 7, din 13/03/1996 emis de Parlamentul României (lege); | | |
| B1 | Inscrierea posesiei, drept de PROPRIETATE, dobandit prin Lege, cota actuala 1/1 | A1 |
| | 1) **NEIDENTIFICAT NEIDENTIFICAT** | |
| B2 | se noteaza mențiunea de proprietar neidentificat | A1 |

## C. Partea III. SARCINI .

| Inscrieri privind dezmembramintele dreptului de proprietate, drepturi reale de garanţie şi sarcini | Referinţe |
|---|---|
| NU SUNT | |

*Document care conține date cu caracter personal, protejat de prevederile Regulamentului (UE) nr. 679/2016 și Legii 190/2018*

# Anexa Nr. 1 La Partea I

## Teren

| Nr cadastral | Suprafaţa (mp)* | Observaţii / Referinţe |
|---|---|---|
| | 2.539 | |

* Suprafaţa este determinată in planul de proiecţie Stereo 70.

DETALII LINIARE IMOBIL

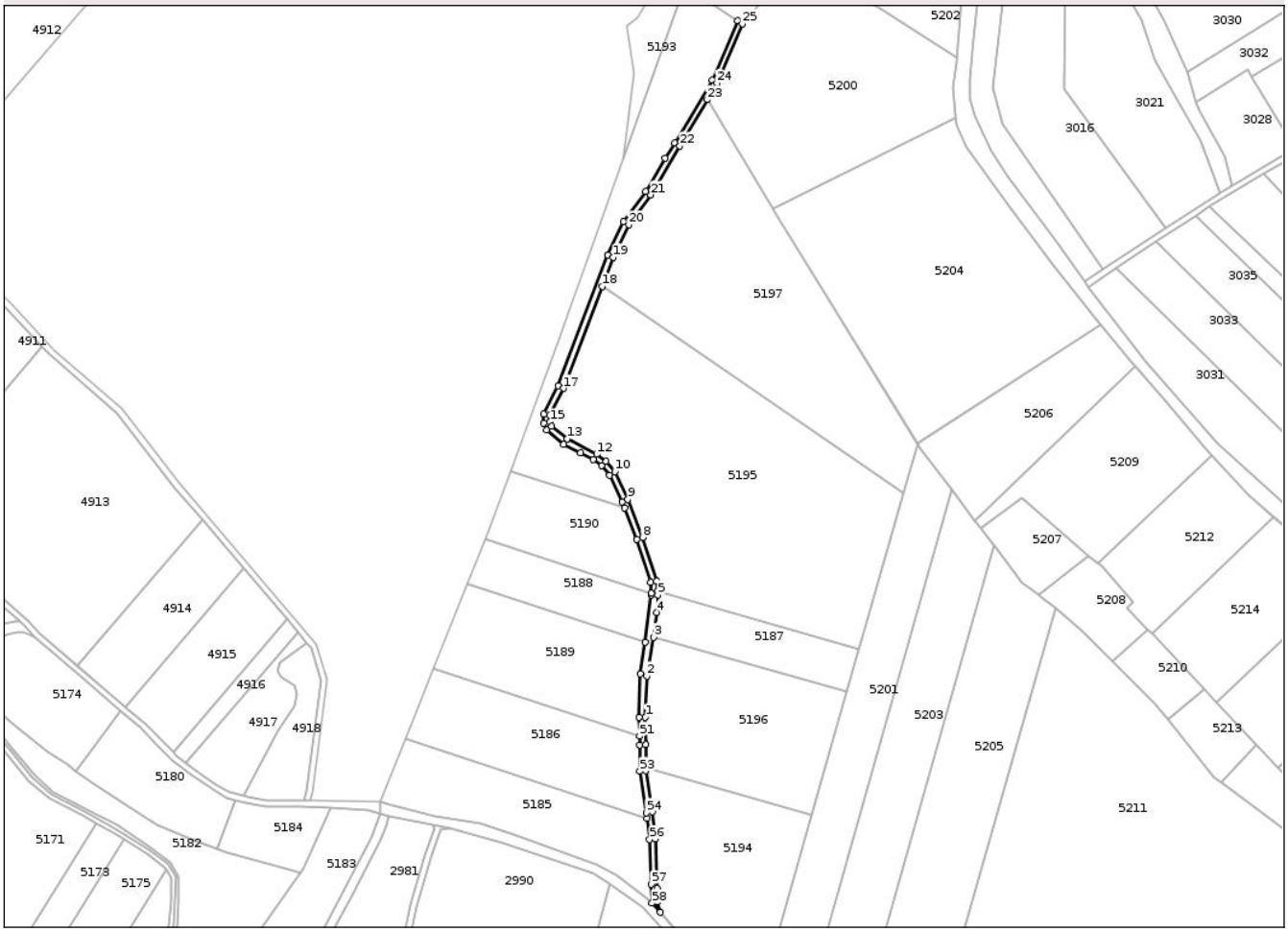


## Date referitoare la teren

| Crt | Categorie folosință | Intra vilan | Suprafaţa (mp) | Tarla | Parcelă | Nr. topo | Observaţii / Referinţe |
|---|---|---|---|---|---|---|---|
| 1 | drum | NU | 2.539 | 25 | 478/7 | - | |

**Lungime Segmente**

**1) Valorile lungimilor segmentelor sunt obţinute din proiecţie în plan.**

| Punct început | X / Y | Punct sfârşit | X / Y | Lungime segment |
|---|---|---|---|---|
| 1 | 432.733,001 484.688,79 | 2 | 432.733,963 484.715,643 | 26.87 |
| 4 | 432.740,292 484.757,149 | 5 | 432.741,037 484.768,575 | 11.45 |
| 7 | 432.740,321 484.777,388 | 8 | 432.731,165 484.805,85 | 29.898 |
| 10 | 432.713,011 484.848,693 | 11 | 432.707,485 484.855,612 | 8.855 |
| 13 | 432.681,911 484.870,045 | 14 | 432.671,997 484.878,256 | 12.873 |
| 16 | 432.670,844 484.885,23 | 17 | 432.679,675 484.903,024 | 19.865 |

| Punct început | X / Y | Punct sfârşit | X / Y | Lungime segment |
|---|---|---|---|---|
| 2 | 432.733,963 484.715,643 | 3 | 432.738,257 484.740,844 | 25.563 |
| 5 | 432.741,037 484.768,575 | 6 | 432.740,874 484.770,583 | 2.015 |
| 8 | 432.731,165 484.805,85 | 9 | 432.721,654 484.830,647 | 26.559 |
| 11 | 432.707,485 484.855,612 | 12 | 432.701,197 484.860,078 | 7.713 |
| 14 | 432.671,997 484.878,256 | 15 | 432.670,844 484.881,007 | 2.982 |
| 17 | 432.679,675 484.903,024 | 18 | 432.704,849 484.969,399 | 70.988 |

| Punct început | X / Y | Punct sfârşit | X / Y | Lungime segment |
|---|---|---|---|---|
| 3 | 432.738,257 484.740,844 | 4 | 432.740,292 484.757,149 | 16.432 |
| 6 | 432.740,874 484.770,583 | 7 | 432.740,321 484.777,388 | 6.828 |
| 9 | 432.721,654 484.830,647 | 10 | 432.713,011 484.848,693 | 20.009 |
| 12 | 432.701,197 484.860,078 | 13 | 432.681,911 484.870,045 | 21.709 |
| 15 | 432.670,844 484.881,007 | 16 | 432.670,844 484.885,23 | 4.224 |
| 18 | 432.704,849 484.969,399 | 19 | 432.712,061 484.988,412 | 20.335 |

*Document care conține date cu caracter personal, protejat de prevederile Regulamentului (UE) nr. 679/2016 și Legii 190/2018*

| Punct început | X / Y | Punct sfârşit | X / Y | Lungime segment |
|---|---|---|---|---|
| 19 | 432.712,061 484.988,412 | 20 | 432.722,154 485.009,515 | 23.392 |
| 22 | 432.755,514 485.060,83 | 23 | 432.773,322 485.091,013 | 35.044 |
| 25 | 432.796,186 485.140,479 | 26 | 432.793,216 485.142,41 | 3.542 |
| 28 | 432.752,08 485.062,882 | 29 | 432.746,054 485.052,794 | 11.751 |
| 31 | 432.718,709 485.011,581 | 32 | 432.708,38 484.989,987 | 23.937 |
| 34 | 432.666,844 484.886,168 | 35 | 432.666,844 484.880,202 | 5.967 |
| 37 | 432.679,691 484.866,689 | 38 | 432.690,604 484.861,05 | 12.284 |
| 40 | 432.704,71 484.852,676 | 41 | 432.709,6 484.846,554 | 7.836 |
| 43 | 432.719,497 484.825,101 | 44 | 432.727,391 484.804,52 | 22.043 |
| 46 | 432.736,945 484.769,543 | 47 | 432.737,026 484.768,543 | 1.003 |
| 49 | 432.729,67 484.716,991 | 50 | 432.728,998 484.688,895 | 28.104 |
| 52 | 432.729,386 484.670,839 | 53 | 432.729,386 484.653,723 | 17.116 |
| 55 | 432.734,17 484.623,168 | 56 | 432.735,764 484.609,238 | 14.02 |
| 58 | 432.737,375 484.567,747 | 59 | 432.742,629 484.561,837 | 7.908 |
| 61 | 432.740,589 484.577,27 | 62 | 432.739,756 484.609,544 | 32.285 |
| 64 | 432.733,386 484.654,045 | 65 | 432.733,386 484.655,701 | 1.655 |

| Punct început | X / Y | Punct sfârşit | X / Y | Lungime segment |
|---|---|---|---|---|
| 20 | 432.722,154 485.009,515 | 21 | 432.736,512 485.029,022 | 24.221 |
| 23 | 432.773,322 485.091,013 | 24 | 432.779,609 485.101,668 | 12.372 |
| 26 | 432.793,216 485.142,41 | 27 | 432.776,443 485.103,662 | 42.223 |
| 29 | 432.746,054 485.052,794 | 30 | 432.733,177 485.031,238 | 25.109 |
| 32 | 432.708,38 484.989,987 | 33 | 432.676,005 484.904,627 | 91.294 |
| 35 | 432.666,844 484.880,202 | 36 | 432.668,688 484.875,803 | 4.77 |
| 38 | 432.690,604 484.861,05 | 39 | 432.699,11 484.856,654 | 9.575 |
| 41 | 432.709,6 484.846,554 | 42 | 432.717,977 484.829,065 | 19.391 |
| 44 | 432.727,391 484.804,52 | 45 | 432.736,371 484.776,604 | 29.325 |
| 47 | 432.737,026 484.768,543 | 48 | 432.733,078 484.737,606 | 31.188 |
| 50 | 432.728,998 484.688,895 | 51 | 432.729,264 484.676,506 | 12.392 |
| 53 | 432.729,386 484.653,723 | 54 | 432.733,766 484.626,697 | 27.379 |
| 56 | 432.735,764 484.609,238 | 57 | 432.736,896 484.580,102 | 29.159 |
| 59 | 432.742,629 484.561,837 | 60 | 432.740,844 484.568,674 | 7.066 |
| 62 | 432.739,756 484.609,544 | 63 | 432.737,73 484.627,244 | 17.816 |
| 65 | 432.733,386 484.655,701 | 66 | 432.733,386 484.670,882 | 15.181 |

| Punct început | X / Y | Punct sfârşit | X / Y | Lungime segment |
|---|---|---|---|---|
| 21 | 432.736,512 485.029,022 | 22 | 432.755,514 485.060,83 | 37.052 |
| 24 | 432.779,609 485.101,668 | 25 | 432.796,186 485.140,479 | 42.203 |
| 27 | 432.776,443 485.103,662 | 28 | 432.752,08 485.062,882 | 47.503 |
| 30 | 432.733,177 485.031,238 | 31 | 432.718,709 485.011,581 | 24.407 |
| 33 | 432.676,005 484.904,627 | 34 | 432.666,844 484.886,168 | 20.606 |
| 36 | 432.668,688 484.875,803 | 37 | 432.679,691 484.866,689 | 14.287 |
| 39 | 432.699,11 484.856,654 | 40 | 432.704,71 484.852,676 | 6.869 |
| 42 | 432.717,977 484.829,065 | 43 | 432.719,497 484.825,101 | 4.245 |
| 45 | 432.736,371 484.776,604 | 46 | 432.736,945 484.769,543 | 7.084 |
| 48 | 432.733,078 484.737,606 | 49 | 432.729,67 484.716,991 | 20.894 |
| 51 | 432.729,264 484.676,506 | 52 | 432.729,386 484.670,839 | 5.668 |
| 54 | 432.733,766 484.626,697 | 55 | 432.734,17 484.623,168 | 3.552 |
| 57 | 432.736,896 484.580,102 | 58 | 432.737,375 484.567,747 | 12.363 |
| 60 | 432.740,844 484.568,674 | 61 | 432.740,589 484.577,27 | 8.6 |
| 63 | 432.737,73 484.627,244 | 64 | 432.733,386 484.654,045 | 27.151 |
| 66 | 432.733,386 484.670,882 | 1 | 432.733,001 484.688,79 | 17.912 |

**** Lungimile segmentelor sunt determinate în planul de proiecţie Stereo 70 şi sunt rotunjite la 1 milimetru.**
***** Distanţa dintre puncte este formată din segmente cumulate ce sunt mai mici decât valoarea 1 milimetru.**

*Document care conține date cu caracter personal, protejat de prevederile Regulamentului (UE) nr. 679/2016 și Legii 190/2018*

# DATE DESPRE IMOBILUL NR. 5193

**Oficiul de Cadastru şi Publicitate Imobiliară SIBIU**
**Biroul de Cadastru şi Publicitate Imobiliară Sibiu**

## A. Partea I. Descrierea imobilului

**TEREN** Extravilan

**Adresa:** Jud. Sibiu

| Nr. Crt | Nr cadastral Nr. topografic | Suprafaţa* (mp) | Observaţii / Referinţe |
|---|---|---|---|
| A1 | | 4.782 | Sector cadastral:70 Teren neimprejmuit; |

## B. Partea II. Proprietari şi acte

| Inscrieri privitoare la dreptul de proprietate şi alte drepturi reale | | Referinţe |
|---|---|---|
| / | | |
| Act Normativ nr. 7, din 13/03/1996 emis de Parlamentul României (lege); | | |
| B1 | Inscrierea posesiei, drept de PROPRIETATE, dobandit prin Lege, cota actuala 1/1 | A1 |
| | 1) **NEIDENTIFICAT NEIDENTIFICAT** | |
| B2 | se noteaza mențiunea de proprietar neidentificat | A1 |

## C. Partea III. SARCINI .

| Inscrieri privind dezmembramintele dreptului de proprietate, drepturi reale de garanţie şi sarcini | Referinţe |
|---|---|
| NU SUNT | |

*Document care conține date cu caracter personal, protejat de prevederile Regulamentului (UE) nr. 679/2016 și Legii 190/2018*

# Anexa Nr. 1 La Partea I

## Teren

| Nr cadastral | Suprafaţa (mp)* | Observaţii / Referinţe |
|---|---|---|
| | 4.782 | |

* Suprafaţa este determinată in planul de proiecţie Stereo 70.

DETALII LINIARE IMOBIL

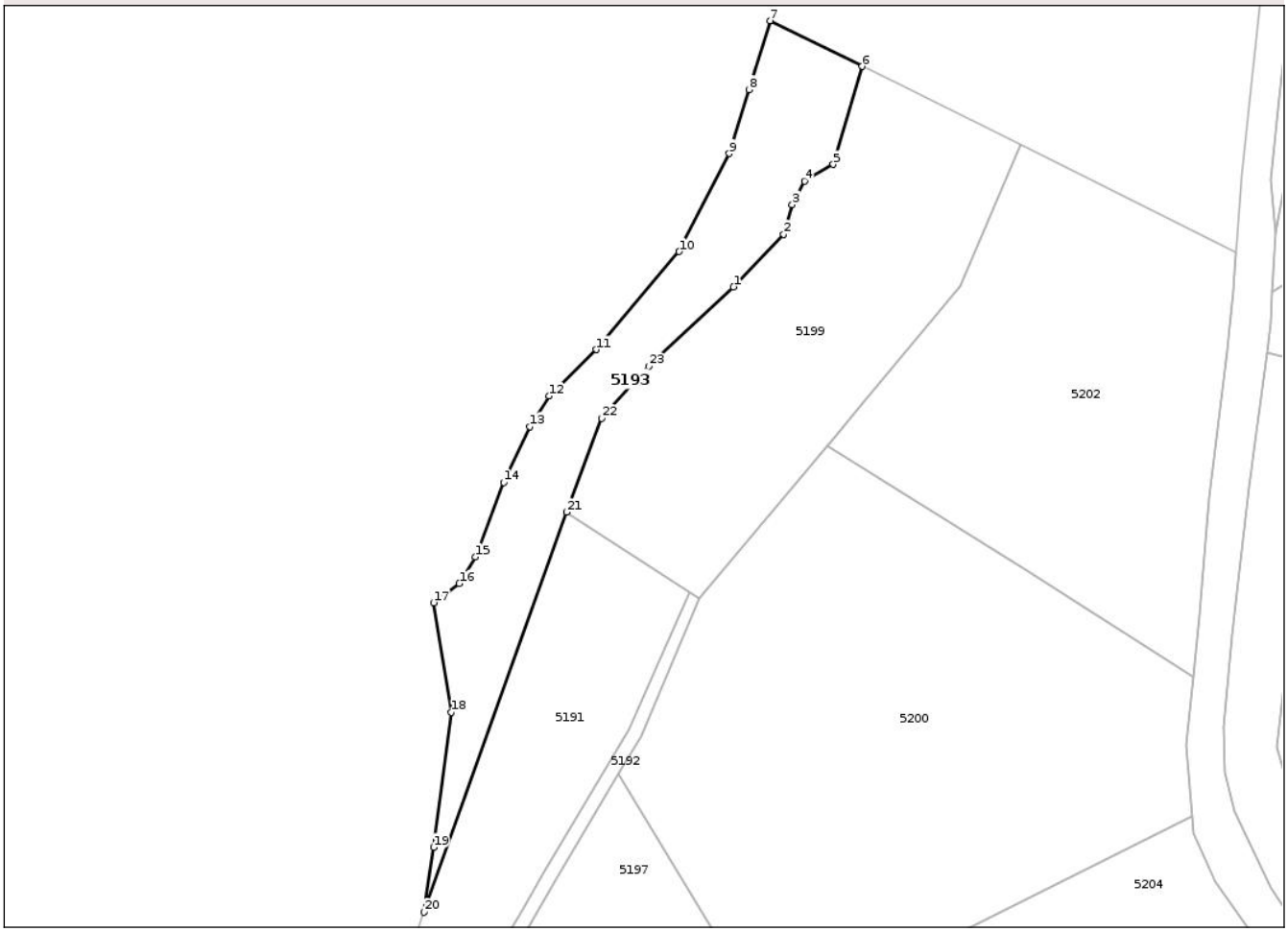


## Date referitoare la teren

| Crt | Categorie folosință | Intra vilan | Suprafaţa (mp) | Tarla | Parcelă | Nr. topo | Observaţii / Referinţe |
|---|---|---|---|---|---|---|---|
| 1 | faneata | NU | 4.782 | 25 | 474 | - | |

**Lungime Segmente**

**1) Valorile lungimilor segmentelor sunt obţinute din proiecţie în plan.**

| Punct început | X / Y | Punct sfârşit | X / Y | Lungime segment (** (m) |
|---|---|---|---|---|
| 1 | 432.805,756<br>485.228,618 | 2 | 432.819,964<br>485.243,437 | 20.53 |
| 3 | 432.822,358<br>485.251,815 | 4 | 432.825,828<br>485.258,517 | 7.548 |
| 5 | 432.833,967<br>485.263,185 | 6 | 432.842,15<br>485.290,884 | 28.883 |
| 7 | 432.816,128<br>485.303,788 | 8 | 432.810,121<br>485.284,31 | 20.383 |
| 9 | 432.804,557<br>485.266,267 | 10 | 432.790,414<br>485.238,564 | 31.105 |

| Punct început | X / Y | Punct sfârşit | X / Y | Lungime segment (** (m) |
|---|---|---|---|---|
| 2 | 432.819,964<br>485.243,437 | 3 | 432.822,358<br>485.251,815 | 8.713 |
| 4 | 432.825,828<br>485.258,517 | 5 | 432.833,967<br>485.263,185 | 9.382 |
| 6 | 432.842,15<br>485.290,884 | 7 | 432.816,128<br>485.303,788 | 29.046 |
| 8 | 432.810,121<br>485.284,31 | 9 | 432.804,557<br>485.266,267 | 18.881 |
| 10 | 432.790,414<br>485.238,564 | 11 | 432.766,938<br>485.210,887 | 36.292 |

*Document care conține date cu caracter personal, protejat de prevederile Regulamentului (UE) nr. 679/2016 și Legii 190/2018*

| Punct început | X / Y | Punct sfârşit | X / Y | Lungime segment (** (m) |
|---|---|---|---|---|
| 11 | 432.766,938<br>485.210,887 | 12 | 432.753,664<br>485.197,748 | 18.676 |
| 13 | 432.748,156<br>485.189,154 | 14 | 432.740,763<br>485.173,372 | 17.427 |
| 15 | 432.732,709<br>485.152,303 | 16 | 432.728,237<br>485.144,797 | 8.738 |
| 17 | 432.720,945<br>485.139,365 | 18 | 432.725,987<br>485.108,466 | 31.308 |
| 19 | 432.720,978<br>485.070,276 | 20 | 432.718,261<br>485.051,958 | 18.518 |
| 21 | 432.758,532<br>485.164,958 | 22 | 432.768,49<br>485.191,439 | 28.292 |
| 23 | 432.781,787<br>485.206,147 | 1 | 432.805,756<br>485.228,618 | 32.855 |

| Punct început | X / Y | Punct sfârşit | X / Y | Lungime segment (** (m) |
|---|---|---|---|---|
| 12 | 432.753,664<br>485.197,748 | 13 | 432.748,156<br>485.189,154 | 10.208 |
| 14 | 432.740,763<br>485.173,372 | 15 | 432.732,709<br>485.152,303 | 22.556 |
| 16 | 432.728,237<br>485.144,797 | 17 | 432.720,945<br>485.139,365 | 9.093 |
| 18 | 432.725,987<br>485.108,466 | 19 | 432.720,978<br>485.070,276 | 38.517 |
| 20 | 432.718,261<br>485.051,958 | 21 | 432.758,532<br>485.164,958 | 119.961 |
| 22 | 432.768,49<br>485.191,439 | 23 | 432.781,787<br>485.206,147 | 19.827 |

** Lungimile segmentelor sunt determinate în planul de proiecţie Stereo 70 şi sunt rotunjite la 1 milimetru.
*** Distanţa dintre puncte este formată din segmente cumulate ce sunt mai mici decât valoarea 1 milimetru.

*Document care conține date cu caracter personal, protejat de prevederile Regulamentului (UE) nr. 679/2016 și Legii 190/2018*

# DATE DESPRE IMOBILUL NR. 5194

**Oficiul de Cadastru şi Publicitate Imobiliară SIBIU**
**Biroul de Cadastru şi Publicitate Imobiliară Sibiu**

## A. Partea I. Descrierea imobilului

**TEREN** Extravilan

**Adresa:** Jud. Sibiu

| Nr. Crt | Nr cadastral Nr. topografic | Suprafaţa* (mp) | Observaţii / Referinţe |
|---|---|---|---|
| A1 | 106164 | 10.000 | Sector cadastral:70 Teren neimprejmuit; |

## B. Partea II. Proprietari şi acte

| Inscrieri privitoare la dreptul de proprietate şi alte drepturi reale | | Referinţe |
|---|---|---|
| **67806 / 07/07/2021** | | |
| Act Administrativ nr. 2008/56, din 21/03/2000 emis de CJPSDDPAT SIBIU; | | |
| B1 | Se infiinteaza aceasta carte funciara pentru parcela nr.470/16 inscrisa in TP 2008/56/21.03.2000 | A1 |
| Inscris Sub Semnatura Privata nr. 2337, din 06/11/2003 emis de BNP DRAGHICI ELENA (contract de donatie); | | |
| B4 | Intabulare, drept de PROPRIETATEdonatie, dobandit prin Conventie, cota actuala 1/1 | A1 |
| | 1) **TUTELEA AUREL**, fiu | |
| Act Normativ nr. 17, din 07/03/2014 emis de Parlamentul Romaniei; | | |
| B5 | Imobil aflat sub incidenta art.3 alin.(1) din Legea 17/2014 | A1 |

## C. Partea III. SARCINI .

| Inscrieri privind dezmembramintele dreptului de proprietate, drepturi reale de garanţie şi sarcini | Referinţe |
|---|---|
| NU SUNT | |

*Document care conține date cu caracter personal, protejat de prevederile Regulamentului (UE) nr. 679/2016 și Legii 190/2018*

# Anexa Nr. 1 La Partea I

## Teren

| Nr cadastral | Suprafaţa (mp)* | Observaţii / Referinţe |
|---|---|---|
| 106164 | 10.000 | |

* Suprafaţa este determinată in planul de proiecţie Stereo 70.

DETALII LINIARE IMOBIL

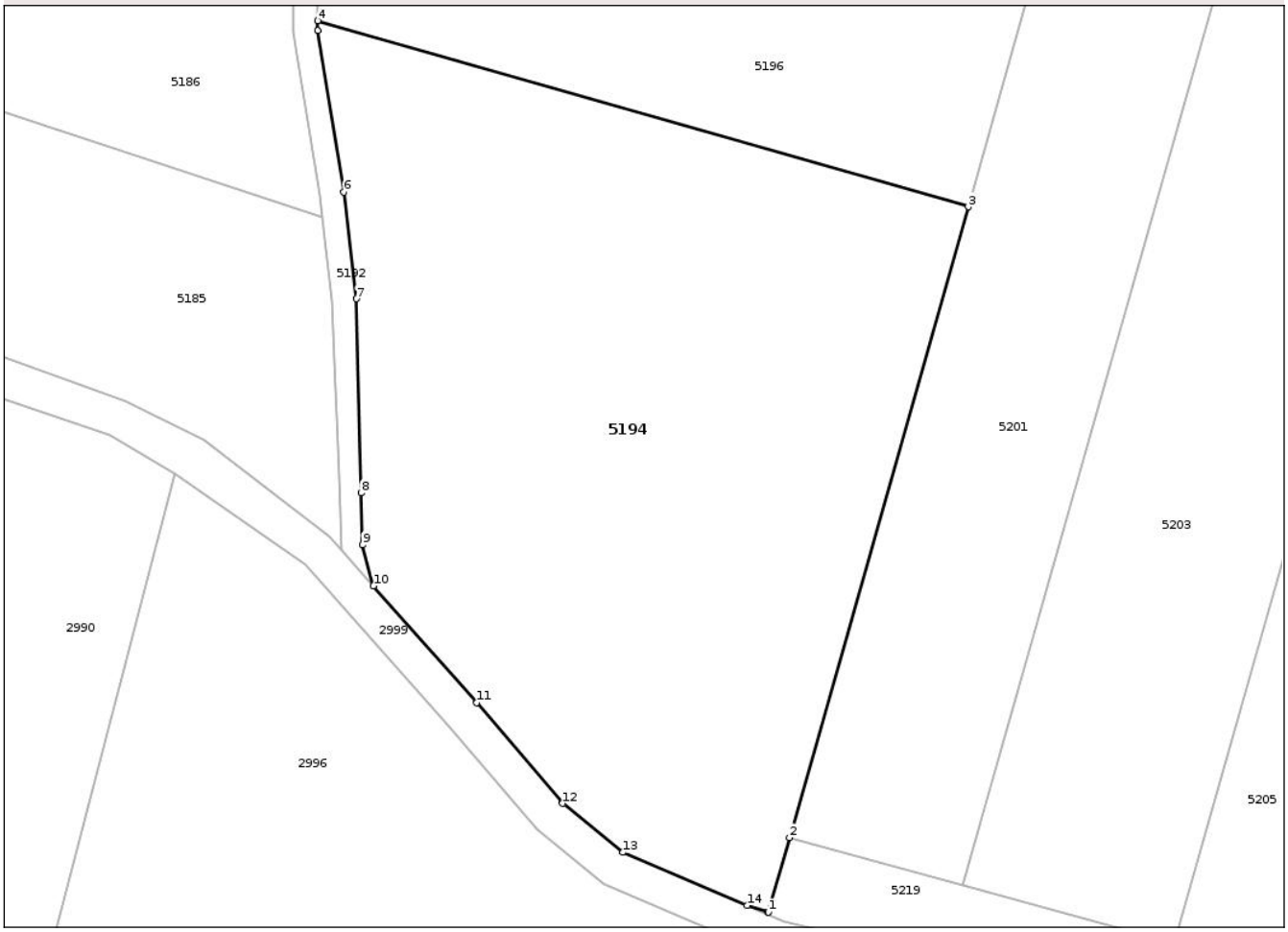


## Date referitoare la teren

| Crt | Categorie folosință | Intra vilan | Suprafaţa (mp) | Tarla | Parcelă | Nr. topo | Observaţii / Referinţe |
|---|---|---|---|---|---|---|---|
| 1 | arabil | NU | 10.000 | 25 | 470/16 | - | |

**Lungime Segmente**
**1) Valorile lungimilor segmentelor sunt obţinute din proiecţie în plan.**

| Punct început | X / Y | Punct sfârşit | X / Y | Lungime segment (** (m) |
|---|---|---|---|---|
| 1 | 432.808,297<br>484.507,669 | 2 | 432.811,802<br>484.520,034 | 12.852 |
| 2 | 432.811,802<br>484.520,034 | 3 | 432.841,536<br>484.624,801 | 108.905 |
| 3 | 432.841,536<br>484.624,801 | 4 | 432.733,386<br>484.655,701 | 112.477 |
| 4 | 432.733,386<br>484.655,701 | 5 | 432.733,386<br>484.654,045 | 1.655 |
| 5 | 432.733,386<br>484.654,045 | 6 | 432.737,73<br>484.627,244 | 27.151 |

*Document care conține date cu caracter personal, protejat de prevederile Regulamentului (UE) nr. 679/2016 și Legii 190/2018*

| Punct început | X / Y | Punct sfârşit | X / Y | Lungime segment (** (m) |
|---|---|---|---|---|
| 6 | 432.737,73<br>484.627,244 | 7 | 432.739,756<br>484.609,544 | 17.816 |
| 7 | 432.739,756<br>484.609,544 | 8 | 432.740,589<br>484.577,27 | 32.285 |
| 8 | 432.740,589<br>484.577,27 | 9 | 432.740,844<br>484.568,674 | 8.6 |
| 9 | 432.740,844<br>484.568,674 | 10 | 432.742,629<br>484.561,837 | 7.066 |
| 10 | 432.742,629<br>484.561,837 | 11 | 432.759,84<br>484.542,475 | 25.906 |
| 11 | 432.759,84<br>484.542,475 | 12 | 432.774,103<br>484.525,729 | 21.997 |
| 12 | 432.774,103<br>484.525,729 | 13 | 432.784,114<br>484.517,61 | 12.889 |
| 13 | 432.784,114<br>484.517,61 | 14 | 432.804,749<br>484.508,773 | 22.449 |
| 14 | 432.804,749<br>484.508,773 | 15 | 432.808,202<br>484.507,699 | 3.616 |
| 15 | 432.808,202<br>484.507,699 | 1 | 432.808,297<br>484.507,669 | 0.099 |

** Lungimile segmentelor sunt determinate în planul de proiecţie Stereo 70 şi sunt rotunjite la 1 milimetru.
*** Distanţa dintre puncte este formată din segmente cumulate ce sunt mai mici decât valoarea 1 milimetru.

*Document care conține date cu caracter personal, protejat de prevederile Regulamentului (UE) nr. 679/2016 și Legii 190/2018*

# DATE DESPRE IMOBILUL NR. 5195

**Oficiul de Cadastru şi Publicitate Imobiliară SIBIU**
**Biroul de Cadastru şi Publicitate Imobiliară Sibiu**

## A. Partea I. Descrierea imobilului

**TEREN** Extravilan

**Adresa:** Jud. Sibiu

| Nr. Crt | Nr cadastral Nr. topografic | Suprafaţa* (mp) | Observaţii / Referinţe |
|---|---|---|---|
| A1 | | 27.900 | Sector cadastral:70 Teren neimprejmuit; |

## B. Partea II. Proprietari şi acte

| Inscrieri privitoare la dreptul de proprietate şi alte drepturi reale | | Referinţe |
|---|---|---|
| / | | |
| Act Administrativ nr. 2037/56, din 18/09/2000 emis de CJPSDDPAT SIBIU (titlu de proprietate); | | |
| B1 | Intabulare, drept de PROPRIETATE, dobandit prin Reconstituire, cota actuala 1/1 | A1 |
| | 1) **RESTANȚIA IOAN** | |

## C. Partea III. SARCINI .

| Inscrieri privind dezmembramintele dreptului de proprietate, drepturi reale de garanţie şi sarcini | Referinţe |
|---|---|
| NU SUNT | |

*Document care conține date cu caracter personal, protejat de prevederile Regulamentului (UE) nr. 679/2016 și Legii 190/2018*

# Anexa Nr. 1 La Partea I

## Teren

| Nr cadastral | Suprafaţa (mp)* | Observaţii / Referinţe |
|---|---|---|
| | 27.900 | |

* Suprafaţa este determinată in planul de proiecţie Stereo 70.

DETALII LINIARE IMOBIL

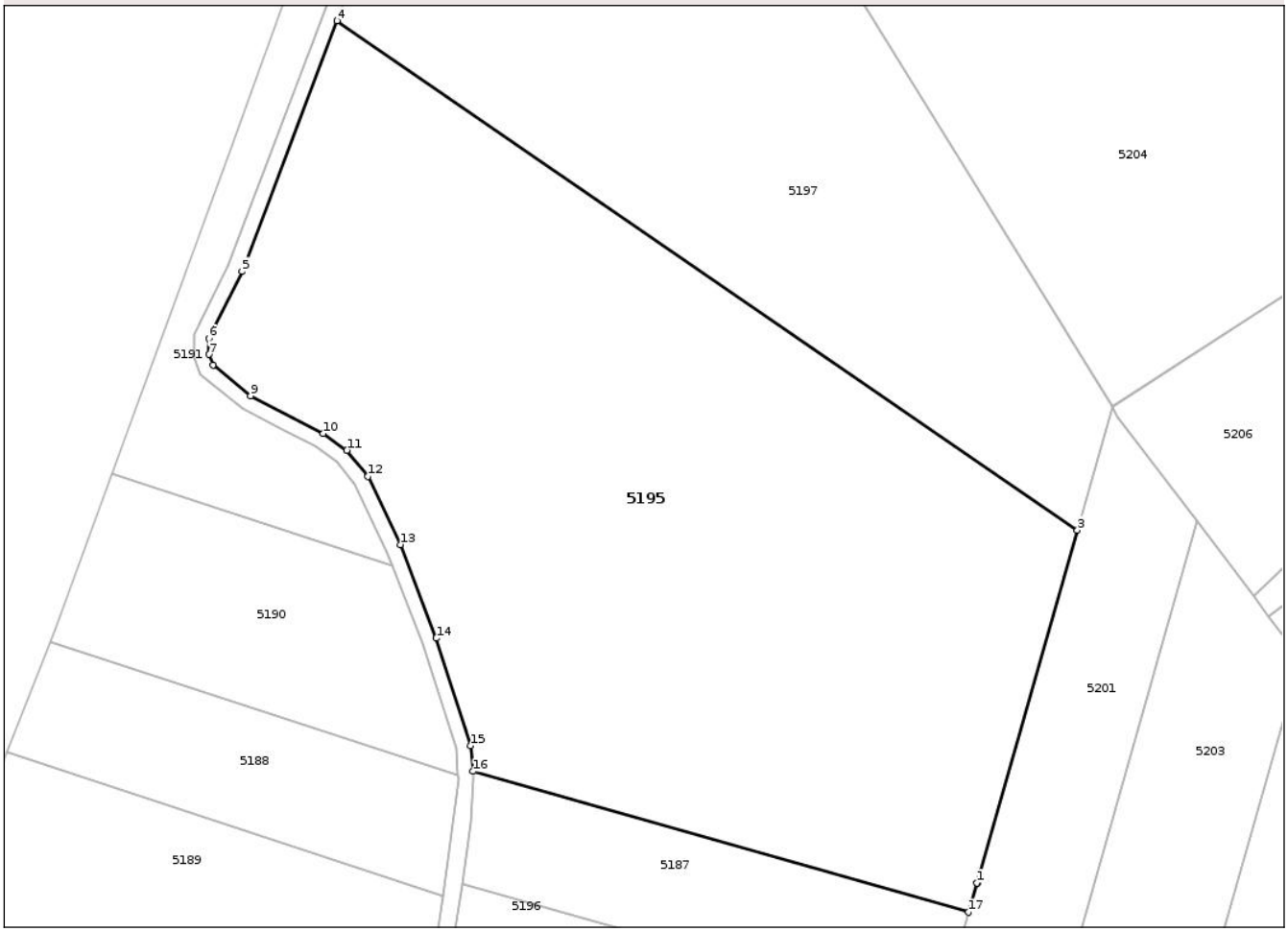


## Date referitoare la teren

| Crt | Categorie folosință | Intra vilan | Suprafaţa (mp) | Tarla | Parcelă | Nr. topo | Observaţii / Referinţe |
|---|---|---|---|---|---|---|---|
| 1 | arabil | NU | 27.900 | 25 | 470/13 | - | |

**Lungime Segmente**
**1) Valorile lungimilor segmentelor sunt obţinute din proiecţie în plan.**

| Punct început | X / Y | Punct sfârşit | X / Y | Lungime segment (** (m) |
|---|---|---|---|---|
| 1 | 432.874,52<br>484.741,034 | 2 | 432.874,597<br>484.741,012 | 0.08 |
| 2 | 432.874,597<br>484.741,012 | 3 | 432.901,156<br>484.834,489 | 97.177 |
| 3 | 432.901,156<br>484.834,489 | 4 | 432.704,849<br>484.969,399 | 238.196 |
| 4 | 432.704,849<br>484.969,399 | 5 | 432.679,675<br>484.903,024 | 70.988 |
| 5 | 432.679,675<br>484.903,024 | 6 | 432.670,844<br>484.885,23 | 19.865 |

*Document care conține date cu caracter personal, protejat de prevederile Regulamentului (UE) nr. 679/2016 și Legii 190/2018*

| Punct început | X / Y | Punct sfârşit | X / Y | Lungime segment (** (m) |
|---|---|---|---|---|
| 6 | 432.670,844<br>484.885,23 | 7 | 432.670,844<br>484.881,007 | 4.224 |
| 7 | 432.670,844<br>484.881,007 | 8 | 432.671,997<br>484.878,256 | 2.982 |
| 8 | 432.671,997<br>484.878,256 | 9 | 432.681,911<br>484.870,045 | 12.873 |
| 9 | 432.681,911<br>484.870,045 | 10 | 432.701,197<br>484.860,078 | 21.709 |
| 10 | 432.701,197<br>484.860,078 | 11 | 432.707,485<br>484.855,612 | 7.713 |
| 11 | 432.707,485<br>484.855,612 | 12 | 432.713,011<br>484.848,693 | 8.855 |
| 12 | 432.713,011<br>484.848,693 | 13 | 432.721,654<br>484.830,647 | 20.009 |
| 13 | 432.721,654<br>484.830,647 | 14 | 432.731,165<br>484.805,85 | 26.559 |
| 14 | 432.731,165<br>484.805,85 | 15 | 432.740,321<br>484.777,388 | 29.898 |
| 15 | 432.740,321<br>484.777,388 | 16 | 432.740,874<br>484.770,583 | 6.828 |
| 16 | 432.740,874<br>484.770,583 | 17 | 432.872,32<br>484.733,282 | 136.637 |
| 17 | 432.872,32<br>484.733,282 | 1 | 432.874,52<br>484.741,034 | 8.058 |

** Lungimile segmentelor sunt determinate în planul de proiecţie Stereo 70 şi sunt rotunjite la 1 milimetru.
*** Distanţa dintre puncte este formată din segmente cumulate ce sunt mai mici decât valoarea 1 milimetru.

*Document care conține date cu caracter personal, protejat de prevederile Regulamentului (UE) nr. 679/2016 și Legii 190/2018*

# DATE DESPRE IMOBILUL NR. 5196

**Oficiul de Cadastru şi Publicitate Imobiliară SIBIU**
**Biroul de Cadastru şi Publicitate Imobiliară Sibiu**

## A. Partea I. Descrierea imobilului

**TEREN** Extravilan

**Adresa:** Jud. Sibiu

| Nr. Crt | Nr cadastral Nr. topografic | Suprafaţa* (mp) | Observaţii / Referinţe |
|---|---|---|---|
| A1 | | 10.300 | Sector cadastral:70 Teren neimprejmuit; |

## B. Partea II. Proprietari şi acte

| Inscrieri privitoare la dreptul de proprietate şi alte drepturi reale | | Referinţe |
|---|---|---|
| / | | |
| Act Administrativ nr. 2016/56, din 21/03/2000 emis de CJPSDDPAT SIBIU (titlu de proprietate); | | |
| B1 | Intabulare, drept de PROPRIETATE, dobandit prin Reconstituire, cota actuala 1/1 | A1 |
| | 1) **CUBINEŢ DUMITRU** | |

## C. Partea III. SARCINI .

| Inscrieri privind dezmembramintele dreptului de proprietate, drepturi reale de garanţie şi sarcini | Referinţe |
|---|---|
| NU SUNT | |

*Document care conține date cu caracter personal, protejat de prevederile Regulamentului (UE) nr. 679/2016 și Legii 190/2018*

# Anexa Nr. 1 La Partea I

## Teren

| Nr cadastral | Suprafaţa (mp)* | Observaţii / Referinţe |
|---|---|---|
| | 10.300 | |

* Suprafaţa este determinată in planul de proiecţie Stereo 70.

DETALII LINIARE IMOBIL

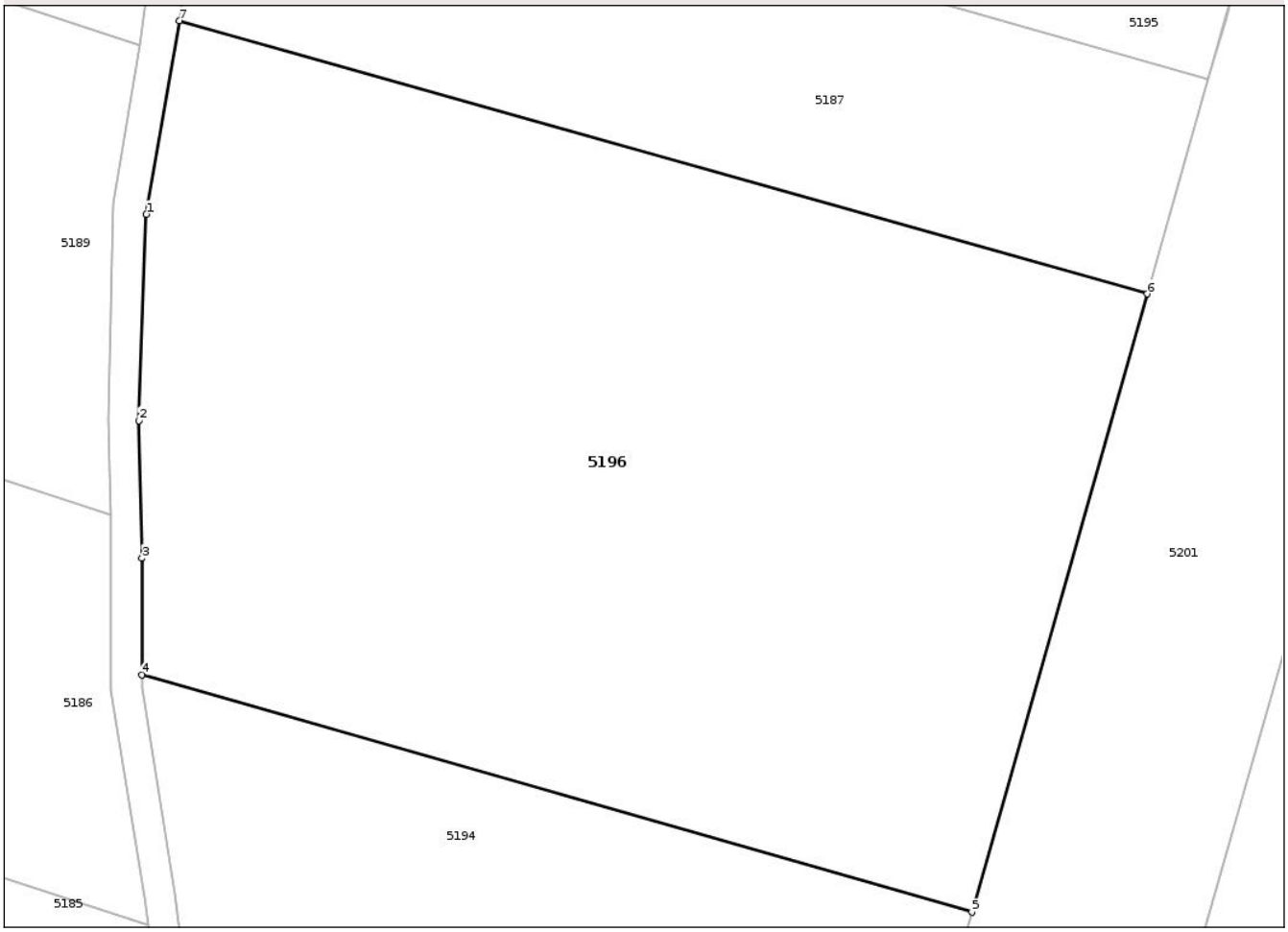


## Date referitoare la teren

| Crt | Categorie folosință | Intra vilan | Suprafaţa (mp) | Tarla | Parcelă | Nr. topo | Observaţii / Referinţe |
|---|---|---|---|---|---|---|---|
| 1 | arabil | NU | 10.300 | 25 | 470/15 | - | |

**Lungime Segmente**
**1) Valorile lungimilor segmentelor sunt obţinute din proiecţie în plan.**

| Punct început | X / Y | Punct sfârşit | X / Y | Lungime segment (** (m) |
|---|---|---|---|---|
| 1 | 432.733,963<br>484.715,643 | 2 | 432.733,001<br>484.688,79 | 26.87 |
| 2 | 432.733,001<br>484.688,79 | 3 | 432.733,386<br>484.670,882 | 17.912 |
| 3 | 432.733,386<br>484.670,882 | 4 | 432.733,386<br>484.655,701 | 15.181 |
| 4 | 432.733,386<br>484.655,701 | 5 | 432.841,536<br>484.624,801 | 112.477 |
| 5 | 432.841,536<br>484.624,801 | 6 | 432.864,373<br>484.705,279 | 83.655 |

*Document care conține date cu caracter personal, protejat de prevederile Regulamentului (UE) nr. 679/2016 și Legii 190/2018*

| Punct început | X / Y | Punct sfârşit | X / Y | Lungime segment (** (m) |
|---|---|---|---|---|
| 6 | 432.864,373<br>484.705,279 | 7 | 432.738,257<br>484.740,844 | 131.035 |
| 7 | 432.738,257<br>484.740,844 | 1 | 432.733,963<br>484.715,643 | 25.563 |

** Lungimile segmentelor sunt determinate în planul de proiecţie Stereo 70 şi sunt rotunjite la 1 milimetru.
*** Distanţa dintre puncte este formată din segmente cumulate ce sunt mai mici decât valoarea 1 milimetru.

*Document care conține date cu caracter personal, protejat de prevederile Regulamentului (UE) nr. 679/2016 și Legii 190/2018*

# DATE DESPRE IMOBILUL NR. 5197

**Oficiul de Cadastru şi Publicitate Imobiliară SIBIU**
**Biroul de Cadastru şi Publicitate Imobiliară Sibiu**

## A. Partea I. Descrierea imobilului

Nr. CF vechi:3475N
Nr. cadastral vechi:630

**TEREN** Extravilan

**Adresa:** Jud. Sibiu

| Nr. Crt | Nr cadastral Nr. topografic | Suprafaţa* (mp) | Observaţii / Referinţe |
|---|---|---|---|
| A1 | 103544 | 20.000 | Sector cadastral:70 Teren neimprejmuit;<br>Neimprejmuit-imobil inregistrat in planul cadastral fara localizare certa datorita lipsei planului parcelar |

## B. Partea II. Proprietari şi acte

| Inscrieri privitoare la dreptul de proprietate şi alte drepturi reale | | Referinţe |
|---|---|---|
| **71205 / 15/11/2013** | | |
| Act Notarial nr. 2759, din 14/11/2013 emis de NP Bexa Mihai; | | |
| B2 | Intabulare, drept de PROPRIETATEcumparare, dobandit prin Conventie, cota actuala 1/1 | A1 |
| | 1) **VOICU GHEORGHE**, si sotia<br>2) **VOICU ELENA**, bun comun | |
| **41706 / 07/04/2025** | | |
| Act Notarial nr. 77, din 20/02/2025 emis de BNP PILOIU DELIA (DECLARATIE NOTARIALA ; inscris sub semnatura privata nr DOCUMENTATIE din 04.04.2025, emis de BOTAREL ANCA MARIA); | | |
| B3 | se noteaza actualizarea informatiilor tehnice in sensul introducerii geometriei imobilului in sistemul integrat de cadastru si carte funciara conform documentatiei cadastrale avizate si receptionate de inspector Coman Virginia-Ofelia | A1 |

## C. Partea III. SARCINI .

| Inscrieri privind dezmembramintele dreptului de proprietate, drepturi reale de garanţie şi sarcini | Referinţe |
|---|---|
| NU SUNT | |

*Document care conține date cu caracter personal, protejat de prevederile Regulamentului (UE) nr. 679/2016 și Legii 190/2018*

# Anexa Nr. 1 La Partea I

## Teren

| Nr cadastral | Suprafaţa (mp)* | Observaţii / Referinţe |
|---|---|---|
| 103544 | 20.000 | Neimprejmuit-imobil inregistrat in planul cadastral fara localizare certa datorita lipsei planului parcelar |

* Suprafaţa este determinată in planul de proiecţie Stereo 70.

DETALII LINIARE IMOBIL

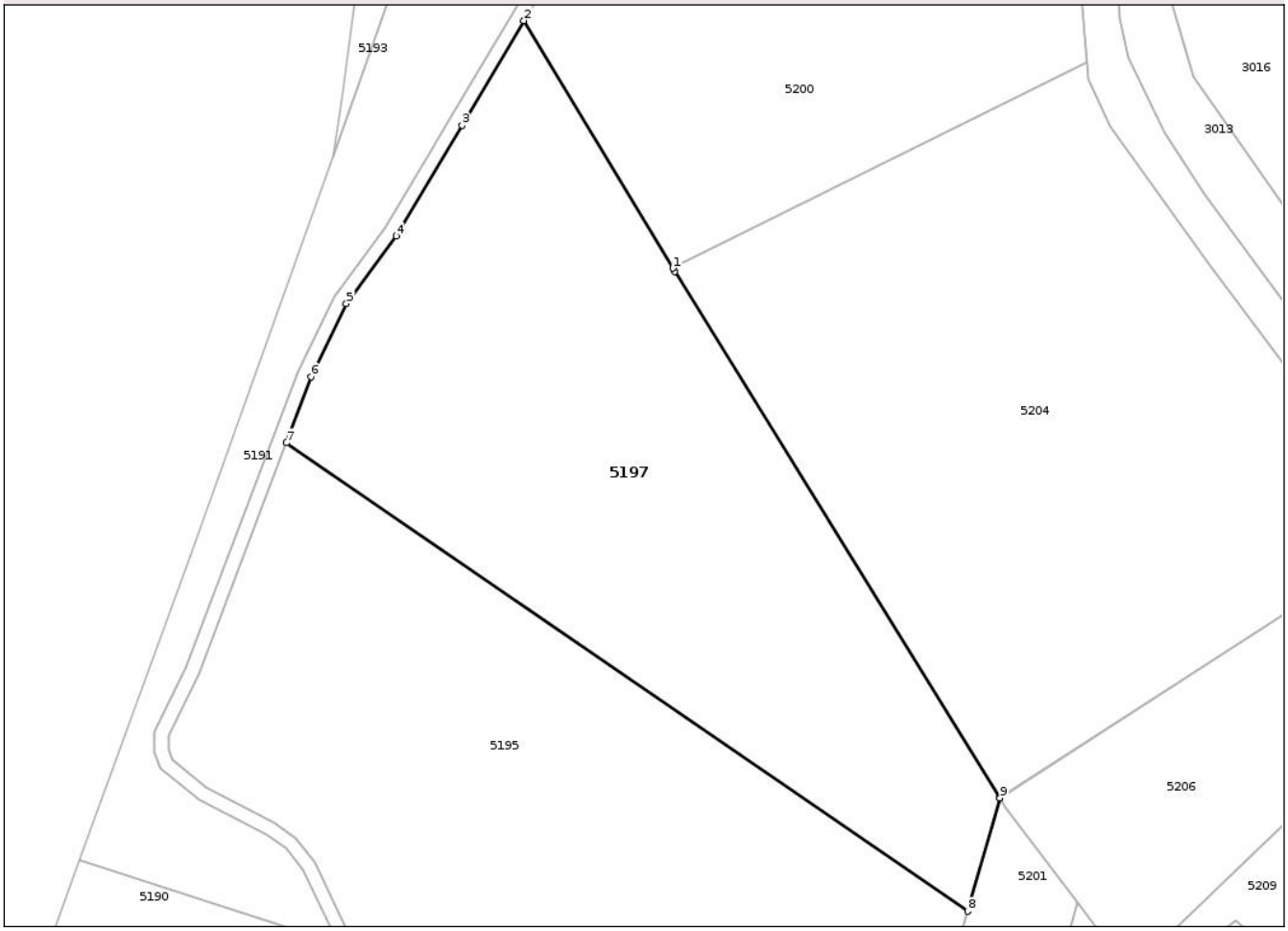


## Date referitoare la teren

| Crt | Categorie folosință | Intra vilan | Suprafaţa (mp) | Tarla | Parcelă | Nr. topo | Observaţii / Referinţe |
|---|---|---|---|---|---|---|---|
| 1 | arabil | NU | 20.000 | 25 | 470/12 | - | |

**Lungime Segmente**
**1) Valorile lungimilor segmentelor sunt obţinute din proiecţie în plan.**

| Punct început | X / Y | Punct sfârşit | X / Y | Lungime segment (** (m) |
|---|---|---|---|---|
| 1 | 432.816,241<br>485.019,727 | 2 | 432.773,322<br>485.091,013 | 83.208 |
| 2 | 432.773,322<br>485.091,013 | 3 | 432.755,514<br>485.060,83 | 35.044 |
| 3 | 432.755,514<br>485.060,83 | 4 | 432.736,512<br>485.029,022 | 37.052 |
| 4 | 432.736,512<br>485.029,022 | 5 | 432.722,154<br>485.009,515 | 24.221 |
| 5 | 432.722,154<br>485.009,515 | 6 | 432.712,061<br>484.988,412 | 23.392 |

*Document care conține date cu caracter personal, protejat de prevederile Regulamentului (UE) nr. 679/2016 și Legii 190/2018*

| Punct început | X / Y | Punct sfârşit | X / Y | Lungime segment (** (m) |
|---|---|---|---|---|
| 6 | 432.712,061<br>484.988,412 | 7 | 432.704,849<br>484.969,399 | 20.335 |
| 7 | 432.704,849<br>484.969,399 | 8 | 432.901,156<br>484.834,489 | 238.196 |
| 8 | 432.901,156<br>484.834,489 | 9 | 432.910,431<br>484.867,132 | 33.936 |
| 9 | 432.910,431<br>484.867,132 | 10 | 432.910,346<br>484.867,282 | 0.172 |
| 10 | 432.910,346<br>484.867,282 | 11 | 432.816,802<br>485.018,795 | 178.064 |
| 11 | 432.816,802<br>485.018,795 | 1 | 432.816,241<br>485.019,727 | 1.088 |

** Lungimile segmentelor sunt determinate în planul de proiecţie Stereo 70 şi sunt rotunjite la 1 milimetru.
*** Distanţa dintre puncte este formată din segmente cumulate ce sunt mai mici decât valoarea 1 milimetru.

*Document care conține date cu caracter personal, protejat de prevederile Regulamentului (UE) nr. 679/2016 și Legii 190/2018*

# DATE DESPRE IMOBILUL NR. 5199

**Oficiul de Cadastru şi Publicitate Imobiliară SIBIU**
**Biroul de Cadastru şi Publicitate Imobiliară Sibiu**

## A. Partea I. Descrierea imobilului

**TEREN** Extravilan

**Adresa:** Jud. Sibiu

| Nr. Crt | Nr cadastral Nr. topografic | Suprafaţa* (mp) | Observaţii / Referinţe |
|---|---|---|---|
| A1 | 103565 | 7.787 | Sector cadastral:70 Teren neimprejmuit; |

## B. Partea II. Proprietari şi acte

| Inscrieri privitoare la dreptul de proprietate şi alte drepturi reale | | Referinţe |
|---|---|---|
| **65670 / 23/10/2013** | | |
| Act Administrativ nr. 2039/56, din 18/09/2000 emis de CJPSDPAT (act notarial nr. 2472/23.09.2013 emis de NP Tolciu Tudor-Flaviu ; documentatia cadastrala avizata si receptionata de catre OCPI SIBIU); | | |
| B1 | Se infiinteaza aceasta carte funciara pentru parcela nr. 472 inscrisa in TP 2039/56/2000 | A1 |
| **10124 / 11/02/2014** | | |
| Act Notarial nr. 321, din 10/02/2014 emis de NP Bexa Mihai (contract de vanzare-cumparare); | | |
| B7 | Intabulare, drept de PROPRIETATE- cumparare, dobandit prin Conventie, cota actuala 1/1 | A1 |
| | 1) **VOICU GHEORGHE**, si sotia<br>2) **VOICU ELENA**, ca bun comun | |

## C. Partea III. SARCINI .

| Inscrieri privind dezmembramintele dreptului de proprietate, drepturi reale de garanţie şi sarcini | Referinţe |
|---|---|
| NU SUNT | |

*Document care conține date cu caracter personal, protejat de prevederile Regulamentului (UE) nr. 679/2016 și Legii 190/2018*

# Anexa Nr. 1 La Partea I

## Teren

| Nr cadastral | Suprafaţa (mp)* | Observaţii / Referinţe |
|---|---|---|
| 103565 | 7.787 | |

* Suprafaţa este determinată in planul de proiecţie Stereo 70.

DETALII LINIARE IMOBIL

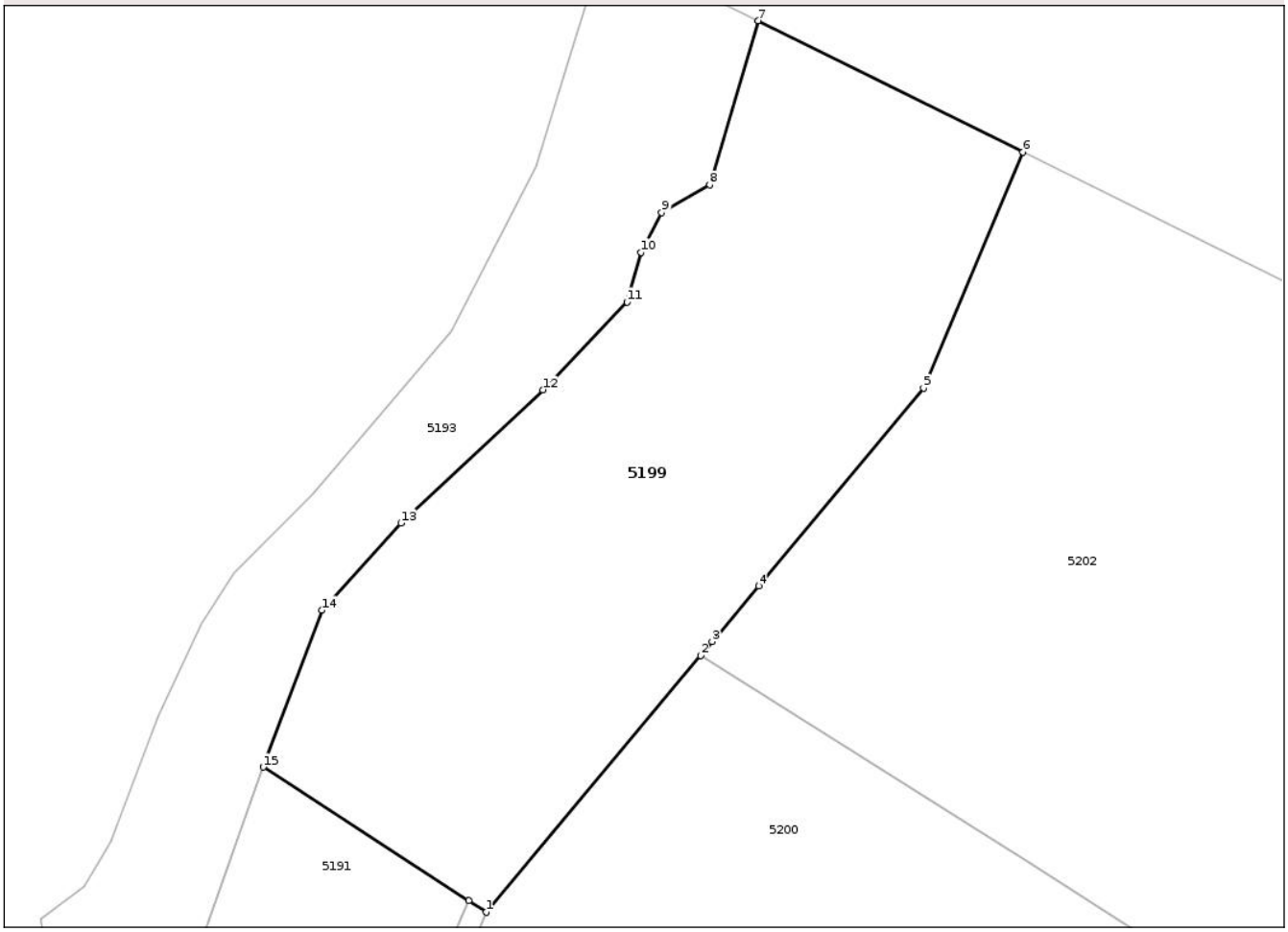


## Date referitoare la teren

| Crt | Categorie folosință | Intra vilan | Suprafaţa (mp) | Tarla | Parcelă | Nr. topo | Observaţii / Referinţe |
|---|---|---|---|---|---|---|---|
| 1 | faneata | NU | 7.787 | 25 | 472 | - | |

**Lungime Segmente**
**1) Valorile lungimilor segmentelor sunt obţinute din proiecţie în plan.**

| Punct început | X / Y | Punct sfârşit | X / Y | Lungime segment (** (m) |
|---|---|---|---|---|
| 1 | 432.796,186<br>485.140,479 | 2 | 432.832,387<br>485.183,795 | 56.451 |
| 2 | 432.832,387<br>485.183,795 | 3 | 432.834,366<br>485.186,163 | 3.086 |
| 3 | 432.834,366<br>485.186,163 | 4 | 432.842,19<br>485.195,524 | 12.2 |
| 4 | 432.842,19<br>485.195,524 | 5 | 432.870,075<br>485.228,889 | 43.483 |
| 5 | 432.870,075<br>485.228,889 | 6 | 432.886,848<br>485.268,718 | 43.216 |

*Document care conține date cu caracter personal, protejat de prevederile Regulamentului (UE) nr. 679/2016 și Legii 190/2018*

| Punct început | X / Y | Punct sfârşit | X / Y | Lungime segment (** (m) |
|---|---|---|---|---|
| 6 | 432.886,848<br>485.268,718 | 7 | 432.842,15<br>485.290,884 | 49.892 |
| 7 | 432.842,15<br>485.290,884 | 8 | 432.833,967<br>485.263,185 | 28.883 |
| 8 | 432.833,967<br>485.263,185 | 9 | 432.825,828<br>485.258,517 | 9.382 |
| 9 | 432.825,828<br>485.258,517 | 10 | 432.822,358<br>485.251,815 | 7.548 |
| 10 | 432.822,358<br>485.251,815 | 11 | 432.819,964<br>485.243,437 | 8.713 |
| 11 | 432.819,964<br>485.243,437 | 12 | 432.805,756<br>485.228,618 | 20.53 |
| 12 | 432.805,756<br>485.228,618 | 13 | 432.781,787<br>485.206,147 | 32.855 |
| 13 | 432.781,787<br>485.206,147 | 14 | 432.768,49<br>485.191,439 | 19.827 |
| 14 | 432.768,49<br>485.191,439 | 15 | 432.758,532<br>485.164,958 | 28.292 |
| 15 | 432.758,532<br>485.164,958 | 16 | 432.793,216<br>485.142,41 | 41.369 |
| 16 | 432.793,216<br>485.142,41 | 1 | 432.796,186<br>485.140,479 | 3.542 |

** Lungimile segmentelor sunt determinate în planul de proiecţie Stereo 70 şi sunt rotunjite la 1 milimetru.
*** Distanţa dintre puncte este formată din segmente cumulate ce sunt mai mici decât valoarea 1 milimetru.

*Document care conține date cu caracter personal, protejat de prevederile Regulamentului (UE) nr. 679/2016 și Legii 190/2018*

# DATE DESPRE IMOBILUL NR. 5200

**Oficiul de Cadastru şi Publicitate Imobiliară SIBIU**
**Biroul de Cadastru şi Publicitate Imobiliară Sibiu**

## A. Partea I. Descrierea imobilului

**TEREN** Extravilan

**Adresa:** Jud. Sibiu

| Nr. Crt | Nr cadastral Nr. topografic | Suprafaţa* (mp) | Observaţii / Referinţe |
|---|---|---|---|
| A1 | 103539 | 15.785 | Sector cadastral:70 Teren neimprejmuit; |

## B. Partea II. Proprietari şi acte

| Inscrieri privitoare la dreptul de proprietate şi alte drepturi reale | | Referinţe |
|---|---|---|
| **65674 / 23/10/2013** | | |
| Act Administrativ nr. TP 2030/56, din 13/09/2000 emis de CJPSDPAT JUD. SIBIU (declaratia nr. 2474 din 23.09.2013 aut. de NP Tolciu Tudor-Flaviu, documentatie cadastrala avizata si receptionata de O.C.P.I. Sibiu prin cererea nr. 65674/2013); | | |
| B1 | Se noteaza infiintarea C.F. 103539 UAT Sura Mare, pentru parcela cu nr. 470/10, arabil in suprafata de 15600 mp, inscrisa in Titlul de Proprietate nr. 2030/56 din data de 13.09.2000 eliberat de Comisia Judeteana pentru Stabilirea Dreptului de Proprietate asupra Terenurilor Judetul Sibiu | A1 |
| **10116 / 11/02/2014** | | |
| Act Notarial nr. 320, din 10/02/2014 emis de NP Bexa Mihai (incheiere de rectificare nr. 7/18-03-2014 eliberata de NP Bexa Mihai); | | |
| B7 | Intabulare, drept de PROPRIETATEcumparare, dobandit prin Conventie, cota actuala 1/1 | A1 |
| | 1) **VOICU GHEORGHE**, si sotia<br>2) **VOICU ELENA**, ca bun comun | |

## C. Partea III. SARCINI .

| Inscrieri privind dezmembramintele dreptului de proprietate, drepturi reale de garanţie şi sarcini | Referinţe |
|---|---|
| NU SUNT | |

*Document care conține date cu caracter personal, protejat de prevederile Regulamentului (UE) nr. 679/2016 și Legii 190/2018*

# Anexa Nr. 1 La Partea I

## Teren

| Nr cadastral | Suprafaţa (mp)* | Observaţii / Referinţe |
|---|---|---|
| 103539 | 15.785 | |

* Suprafaţa este determinată in planul de proiecţie Stereo 70.

DETALII LINIARE IMOBIL

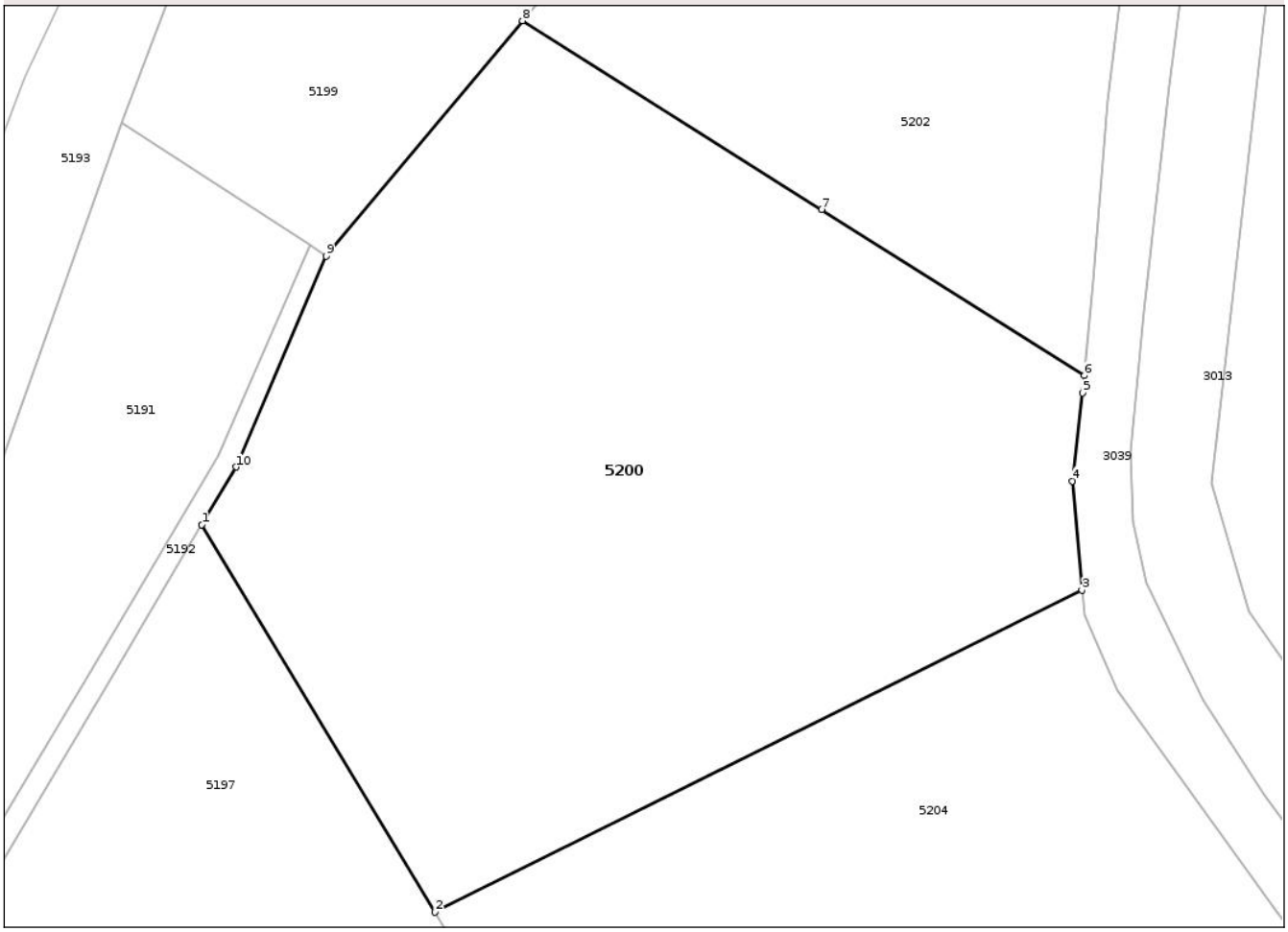


## Date referitoare la teren

| Crt | Categorie folosință | Intra vilan | Suprafaţa (mp) | Tarla | Parcelă | Nr. topo | Observaţii / Referinţe |
|---|---|---|---|---|---|---|---|
| 1 | arabil | NU | 15.785 | 25 | 470/10 | - | |

**Lungime Segmente**
**1) Valorile lungimilor segmentelor sunt obţinute din proiecţie în plan.**

| Punct început | X / Y | Punct sfârşit | X / Y | Lungime segment (** (m) |
|---|---|---|---|---|
| 1 | 432.773,322<br>485.091,013 | 2 | 432.816,241<br>485.019,727 | 83.208 |
| 2 | 432.816,241<br>485.019,727 | 3 | 432.935,464<br>485.078,978 | 133.135 |
| 3 | 432.935,464<br>485.078,978 | 4 | 432.933,694<br>485.099,085 | 20.185 |
| 4 | 432.933,694<br>485.099,085 | 5 | 432.935,582<br>485.115,306 | 16.33 |
| 5 | 432.935,582<br>485.115,306 | 6 | 432.935,884<br>485.118,49 | 3.199 |

*Document care conține date cu caracter personal, protejat de prevederile Regulamentului (UE) nr. 679/2016 și Legii 190/2018*

| Punct început | X / Y | Punct sfârşit | X / Y | Lungime segment (** (m) |
|---|---|---|---|---|
| 6 | 432.935,884<br>485.118,49 | 7 | 432.887,506<br>485.149,027 | 57.209 |
| 7 | 432.887,506<br>485.149,027 | 8 | 432.832,387<br>485.183,795 | 65.169 |
| 8 | 432.832,387<br>485.183,795 | 9 | 432.796,186<br>485.140,479 | 56.451 |
| 9 | 432.796,186<br>485.140,479 | 10 | 432.779,609<br>485.101,668 | 42.203 |
| 10 | 432.779,609<br>485.101,668 | 1 | 432.773,322<br>485.091,013 | 12.372 |

** Lungimile segmentelor sunt determinate în planul de proiecţie Stereo 70 şi sunt rotunjite la 1 milimetru.
*** Distanţa dintre puncte este formată din segmente cumulate ce sunt mai mici decât valoarea 1 milimetru.

*Document care conține date cu caracter personal, protejat de prevederile Regulamentului (UE) nr. 679/2016 și Legii 190/2018*

# DATE DESPRE IMOBILUL NR. 5201

**Oficiul de Cadastru şi Publicitate Imobiliară SIBIU**
**Biroul de Cadastru şi Publicitate Imobiliară Sibiu**

## A. Partea I. Descrierea imobilului

**TEREN** Extravilan

**Adresa:** Jud. Sibiu

| Nr. Crt | Nr cadastral Nr. topografic | Suprafaţa* (mp) | Observaţii / Referinţe |
|---|---|---|---|
| A1 | | 10.400 | Sector cadastral:70 Teren neimprejmuit; |

## B. Partea II. Proprietari şi acte

| Inscrieri privitoare la dreptul de proprietate şi alte drepturi reale | | Referinţe |
|---|---|---|
| / | | |
| Act Administrativ nr. 2031/56, din 13/09/2000 emis de CJPSDDPAT SIBIU (titlu de proprietate); | | |
| B1 | Intabulare, drept de PROPRIETATE, dobandit prin Reconstituire, cota actuala 1/1 | A1 |
| | 1) **BUJOR AURELIA** | |

## C. Partea III. SARCINI .

| Inscrieri privind dezmembramintele dreptului de proprietate, drepturi reale de garanţie şi sarcini | Referinţe |
|---|---|
| NU SUNT | |

*Document care conține date cu caracter personal, protejat de prevederile Regulamentului (UE) nr. 679/2016 și Legii 190/2018*

# Anexa Nr. 1 La Partea I

## Teren

| Nr cadastral | Suprafaţa (mp)* | Observaţii / Referinţe |
|---|---|---|
| | 10.400 | |

* Suprafaţa este determinată in planul de proiecţie Stereo 70.

DETALII LINIARE IMOBIL

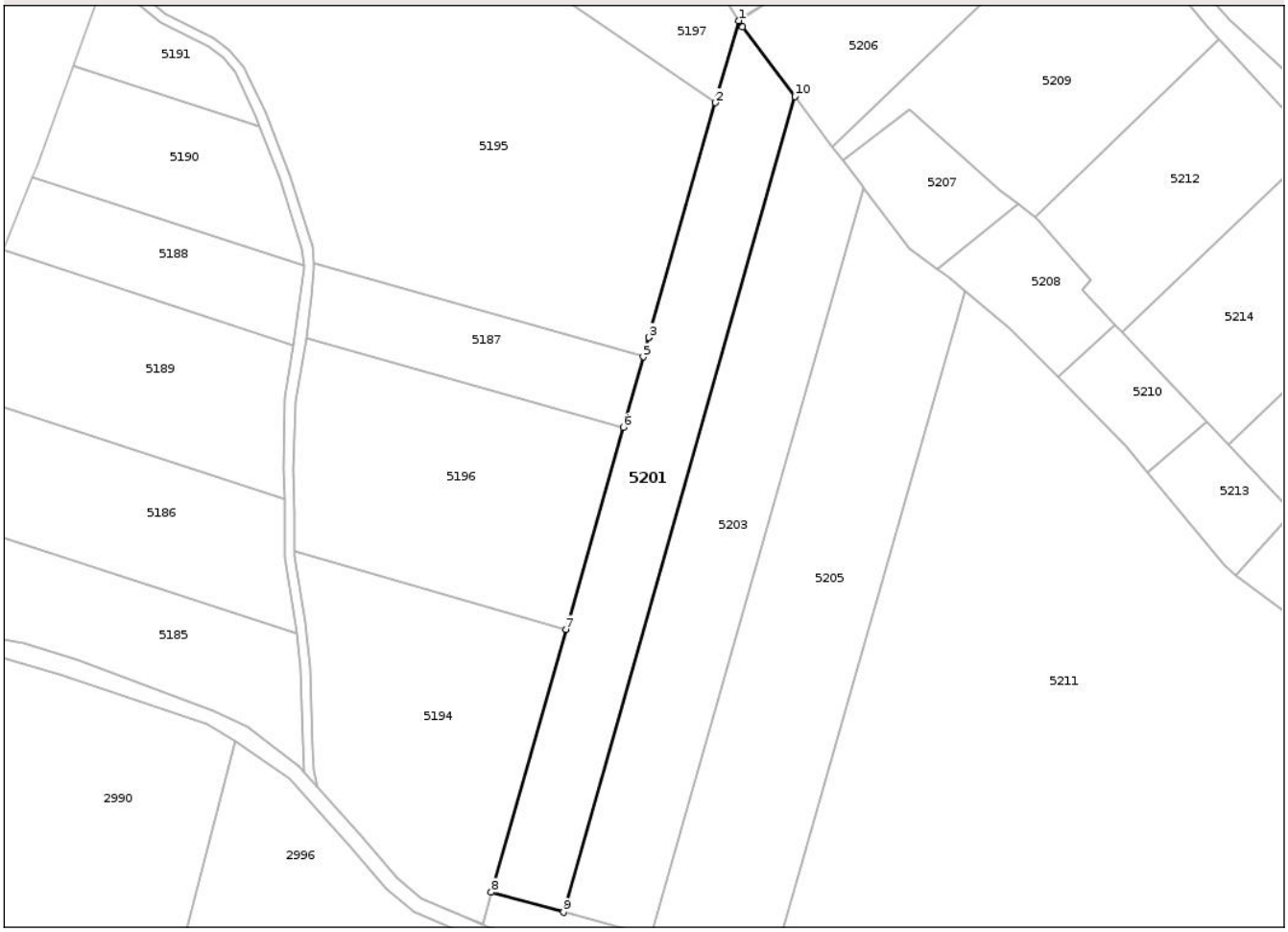


## Date referitoare la teren

| Crt | Categorie folosință | Intra vilan | Suprafaţa (mp) | Tarla | Parcelă | Nr. topo | Observaţii / Referinţe |
|---|---|---|---|---|---|---|---|
| 1 | arabil | NU | 10.400 | 25 | 470/17 | - | |

**Lungime Segmente**
**1) Valorile lungimilor segmentelor sunt obţinute din proiecţie în plan.**

| Punct început | X / Y | Punct sfârşit | X / Y | Lungime segment (** (m) |
|---|---|---|---|---|
| 1 | 432.910,431<br>484.867,132 | 2 | 432.901,156<br>484.834,489 | 33.936 |
| 2 | 432.901,156<br>484.834,489 | 3 | 432.874,597<br>484.741,012 | 97.177 |
| 3 | 432.874,597<br>484.741,012 | 4 | 432.874,52<br>484.741,034 | 0.08 |
| 4 | 432.874,52<br>484.741,034 | 5 | 432.872,32<br>484.733,282 | 8.058 |
| 5 | 432.872,32<br>484.733,282 | 6 | 432.864,373<br>484.705,279 | 29.109 |

*Document care conține date cu caracter personal, protejat de prevederile Regulamentului (UE) nr. 679/2016 și Legii 190/2018*

| Punct început | X / Y | Punct sfârşit | X / Y | Lungime segment (** (m) |
|---|---|---|---|---|
| 6 | 432.864,373<br>484.705,279 | 7 | 432.841,536<br>484.624,801 | 83.655 |
| 7 | 432.841,536<br>484.624,801 | 8 | 432.811,802<br>484.520,034 | 108.905 |
| 8 | 432.811,802<br>484.520,034 | 9 | 432.840,514<br>484.512,144 | 29.777 |
| 9 | 432.840,514<br>484.512,144 | 10 | 432.932,802<br>484.836,95 | 337.662 |
| 10 | 432.932,802<br>484.836,95 | 11 | 432.911,88<br>484.864,612 | 34.683 |
| 11 | 432.911,88<br>484.864,612 | 1 | 432.910,431<br>484.867,132 | 2.907 |

** Lungimile segmentelor sunt determinate în planul de proiecţie Stereo 70 şi sunt rotunjite la 1 milimetru.
*** Distanţa dintre puncte este formată din segmente cumulate ce sunt mai mici decât valoarea 1 milimetru.

*Document care conține date cu caracter personal, protejat de prevederile Regulamentului (UE) nr. 679/2016 și Legii 190/2018*

# DATE DESPRE IMOBILUL NR. 5202

**Oficiul de Cadastru şi Publicitate Imobiliară SIBIU**
**Biroul de Cadastru şi Publicitate Imobiliară Sibiu**

## A. Partea I. Descrierea imobilului

**TEREN** Extravilan

**Adresa:** Jud. Sibiu

| Nr. Crt | Nr cadastral Nr. topografic | Suprafaţa* (mp) | Observaţii / Referinţe |
|---|---|---|---|
| A1 | 103563 | 9.625 | Sector cadastral:70 Teren neimprejmuit; |

## B. Partea II. Proprietari şi acte

| Inscrieri privitoare la dreptul de proprietate şi alte drepturi reale | | Referinţe |
|---|---|---|
| **65668 / 23/10/2013** | | |
| Act Administrativ nr. TP 2039/56, din 18/09/2000 emis de CJPSDDPAT SIBIU (act notarial nr. 2472/23.09.2013 emis de NP Tolciu Tudor-Flaviu ; documentatia cadastrala avizata si receptionata de catre OCPI SIBIU); | | |
| B1 | Se infiinteaza aceasta carte funciara pentru parcela nr. 470/11 inscrisa in TP 2039/56/2000 | A1 |
| **10120 / 11/02/2014** | | |
| Act Notarial nr. 321, din 10/02/2014 emis de NP Bexa Mihai (contract de vanzare-cumparare); | | |
| B7 | Intabulare, drept de PROPRIETATEcumparare, dobandit prin Conventie, cota actuala 1/1 | A1 |
| | 1) **VOICU GHEORGHE**, si sotia<br>2) **VOICU ELENA**, bun comun | |

## C. Partea III. SARCINI .

| Inscrieri privind dezmembramintele dreptului de proprietate, drepturi reale de garanţie şi sarcini | Referinţe |
|---|---|
| NU SUNT | |

*Document care conține date cu caracter personal, protejat de prevederile Regulamentului (UE) nr. 679/2016 și Legii 190/2018*

# Anexa Nr. 1 La Partea I

## Teren

| Nr cadastral | Suprafaţa (mp)* | Observaţii / Referinţe |
|---|---|---|
| 103563 | 9.625 | |

* Suprafaţa este determinată in planul de proiecţie Stereo 70.

DETALII LINIARE IMOBIL

## Date referitoare la teren

| Crt | Categorie folosință | Intra vilan | Suprafaţa (mp) | Tarla | Parcelă | Nr. topo | Observaţii / Referinţe |
|---|---|---|---|---|---|---|---|
| 1 | arabil | NU | 9.625 | 25 | 470/11 | - | |

**Lungime Segmente**
**1) Valorile lungimilor segmentelor sunt obţinute din proiecţie în plan.**

| Punct început | X / Y | Punct sfârşit | X / Y | Lungime segment (** (m) |
|---|---|---|---|---|
| 1 | 432.834,366<br>485.186,163 | 2 | 432.832,387<br>485.183,795 | 3.086 |
| 2 | 432.832,387<br>485.183,795 | 3 | 432.887,506<br>485.149,027 | 65.169 |
| 3 | 432.887,506<br>485.149,027 | 4 | 432.935,884<br>485.118,49 | 57.209 |
| 4 | 432.935,884<br>485.118,49 | 5 | 432.937,539<br>485.135,926 | 17.514 |
| 5 | 432.937,539<br>485.135,926 | 6 | 432.940,166<br>485.169,038 | 33.216 |

*Document care conține date cu caracter personal, protejat de prevederile Regulamentului (UE) nr. 679/2016 și Legii 190/2018*

| Punct început | X / Y | Punct sfârşit | X / Y | Lungime segment (** (m) |
|---|---|---|---|---|
| 6 | 432.940,166<br>485.169,038 | 7 | 432.945,432<br>485.210,651 | 41.945 |
| 7 | 432.945,432<br>485.210,651 | 8 | 432.947,084<br>485.227,564 | 16.993 |
| 8 | 432.947,084<br>485.227,564 | 9 | 432.947,907<br>485.238,438 | 10.905 |
| 9 | 432.947,907<br>485.238,438 | 10 | 432.886,848<br>485.268,718 | 68.155 |
| 10 | 432.886,848<br>485.268,718 | 11 | 432.870,075<br>485.228,889 | 43.216 |
| 11 | 432.870,075<br>485.228,889 | 12 | 432.842,19<br>485.195,524 | 43.483 |
| 12 | 432.842,19<br>485.195,524 | 1 | 432.834,366<br>485.186,163 | 12.2 |

** Lungimile segmentelor sunt determinate în planul de proiecţie Stereo 70 şi sunt rotunjite la 1 milimetru.
*** Distanţa dintre puncte este formată din segmente cumulate ce sunt mai mici decât valoarea 1 milimetru.

*Document care conține date cu caracter personal, protejat de prevederile Regulamentului (UE) nr. 679/2016 și Legii 190/2018*

# DATE DESPRE IMOBILUL NR. 5203

**Oficiul de Cadastru şi Publicitate Imobiliară SIBIU**
**Biroul de Cadastru şi Publicitate Imobiliară Sibiu**

## A. Partea I. Descrierea imobilului

**TEREN** Extravilan

**Adresa:** Jud. Sibiu

| Nr. Crt | Nr cadastral Nr. topografic | Suprafaţa* (mp) | Observaţii / Referinţe |
|---|---|---|---|
| A1 | | 11.800 | Sector cadastral:70 Teren neimprejmuit; |

## B. Partea II. Proprietari şi acte

| Inscrieri privitoare la dreptul de proprietate şi alte drepturi reale | | Referinţe |
|---|---|---|
| / | | |
| Act Administrativ nr. 2027/56, din 27/03/2000 emis de CJPSDDPAT SIBIU (titlu de proprietate); | | |
| B1 | Intabulare, drept de PROPRIETATE, dobandit prin Reconstituire, cota actuala 1/1 | A1 |
| | 1) **OPRIŞ ANA** | |

## C. Partea III. SARCINI .

| Inscrieri privind dezmembramintele dreptului de proprietate, drepturi reale de garanţie şi sarcini | Referinţe |
|---|---|
| NU SUNT | |

*Document care conține date cu caracter personal, protejat de prevederile Regulamentului (UE) nr. 679/2016 și Legii 190/2018*

# Anexa Nr. 1 La Partea I

## Teren

| Nr cadastral | Suprafaţa (mp)* | Observaţii / Referinţe |
|---|---|---|
| | 11.800 | |

* Suprafaţa este determinată in planul de proiecţie Stereo 70.

DETALII LINIARE IMOBIL

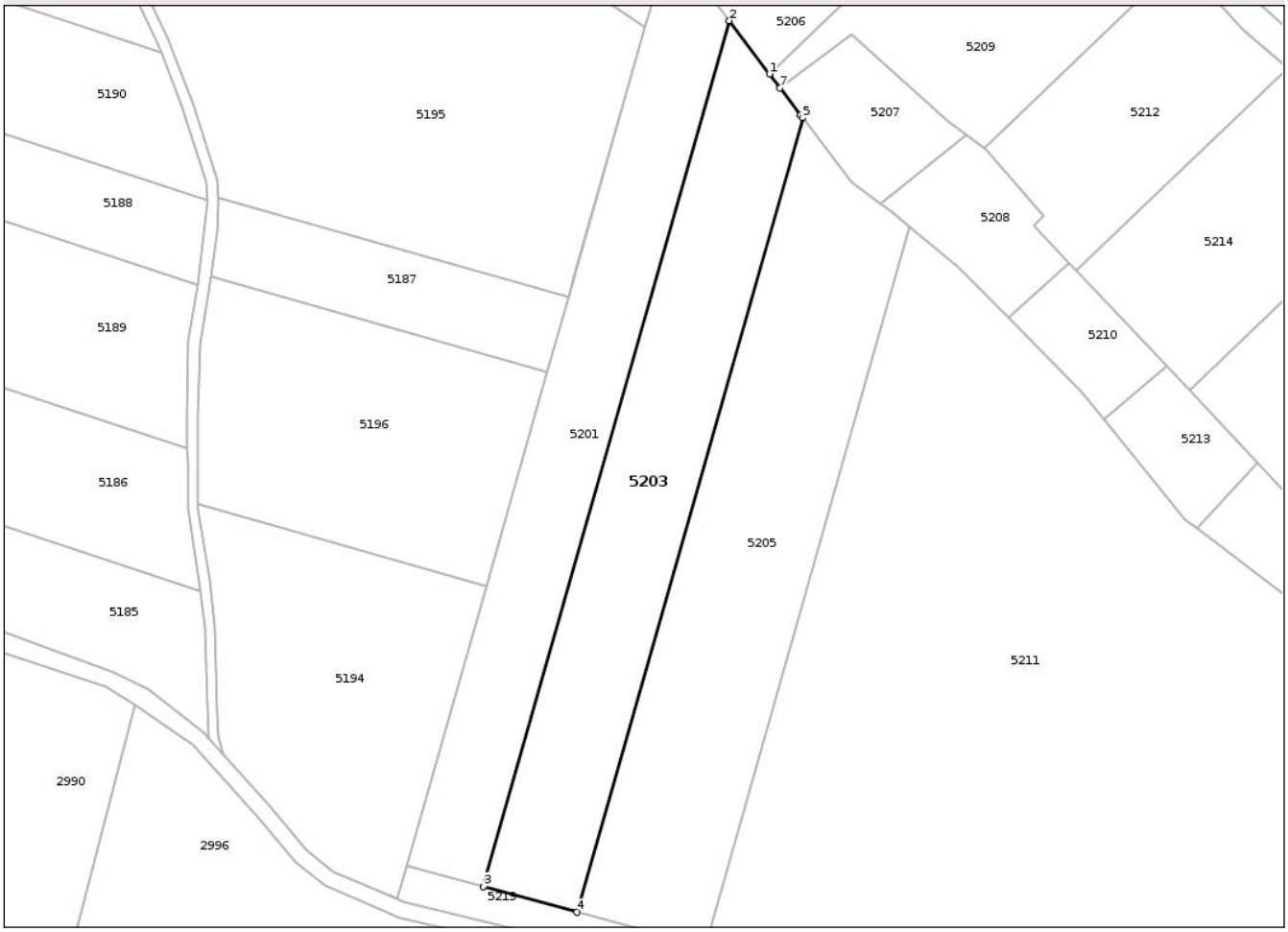


## Date referitoare la teren

| Crt | Categorie folosință | Intra vilan | Suprafaţa (mp) | Tarla | Parcelă | Nr. topo | Observaţii / Referinţe |
|---|---|---|---|---|---|---|---|
| 1 | arabil | NU | 11.800 | 25 | 470/18 | - | |

**Lungime Segmente**
**1) Valorile lungimilor segmentelor sunt obţinute din proiecţie în plan.**

| Punct început | X / Y | Punct sfârşit | X / Y | Lungime segment (** (m) |
|---|---|---|---|---|
| 1 | 432.947,91<br>484.816,974 | 2 | 432.932,802<br>484.836,95 | 25.046 |
| 2 | 432.932,802<br>484.836,95 | 3 | 432.840,514<br>484.512,144 | 337.662 |
| 3 | 432.840,514<br>484.512,144 | 4 | 432.875,66<br>484.502,486 | 36.449 |
| 4 | 432.875,66<br>484.502,486 | 5 | 432.960,343<br>484.800,528 | 309.839 |
| 5 | 432.960,343<br>484.800,528 | 6 | 432.959,54<br>484.801,597 | 1.337 |

*Document care conține date cu caracter personal, protejat de prevederile Regulamentului (UE) nr. 679/2016 și Legii 190/2018*

| Punct început | X / Y | Punct sfârşit | X / Y | Lungime segment (** (m) |
|---|---|---|---|---|
| 6 | 432.959,54<br>484.801,597 | 7 | 432.951,906<br>484.811,69 | 12.655 |
| 7 | 432.951,906<br>484.811,69 | 1 | 432.947,91<br>484.816,974 | 6.624 |

**** Lungimile segmentelor sunt determinate în planul de proiecţie Stereo 70 şi sunt rotunjite la 1 milimetru.**
***** Distanţa dintre puncte este formată din segmente cumulate ce sunt mai mici decât valoarea 1 milimetru.**

*Document care conține date cu caracter personal, protejat de prevederile Regulamentului (UE) nr. 679/2016 și Legii 190/2018*

# DATE DESPRE IMOBILUL NR. 5204

**Oficiul de Cadastru şi Publicitate Imobiliară SIBIU**
**Biroul de Cadastru şi Publicitate Imobiliară Sibiu**

## A. Partea I. Descrierea imobilului

**TEREN** Extravilan

**Adresa:** Jud. Sibiu

| Nr. Crt | Nr cadastral Nr. topografic | Suprafaţa* (mp) | Observaţii / Referinţe |
|---|---|---|---|
| A1 | | 23.000 | Sector cadastral:70 Teren neimprejmuit; |

## B. Partea II. Proprietari şi acte

| Inscrieri privitoare la dreptul de proprietate şi alte drepturi reale | | Referinţe |
|---|---|---|
| / | | |
| Act Administrativ nr. 2007/56, din 21/03/2000 emis de CJPSDDPAT SIBIU (titlu de proprietate); | | |
| B1 | Intabulare, drept de PROPRIETATE, dobandit prin Reconstituire, cota actuala 1/1 | A1 |
| | 1) **DUŞE NICOLAE** | |

## C. Partea III. SARCINI .

| Inscrieri privind dezmembramintele dreptului de proprietate, drepturi reale de garanţie şi sarcini | Referinţe |
|---|---|
| NU SUNT | |

*Document care conține date cu caracter personal, protejat de prevederile Regulamentului (UE) nr. 679/2016 și Legii 190/2018*

# Anexa Nr. 1 La Partea I

## Teren

| Nr cadastral | Suprafaţa (mp)* | Observaţii / Referinţe |
|---|---|---|
| | 23.000 | |

* Suprafaţa este determinată in planul de proiecţie Stereo 70.

DETALII LINIARE IMOBIL

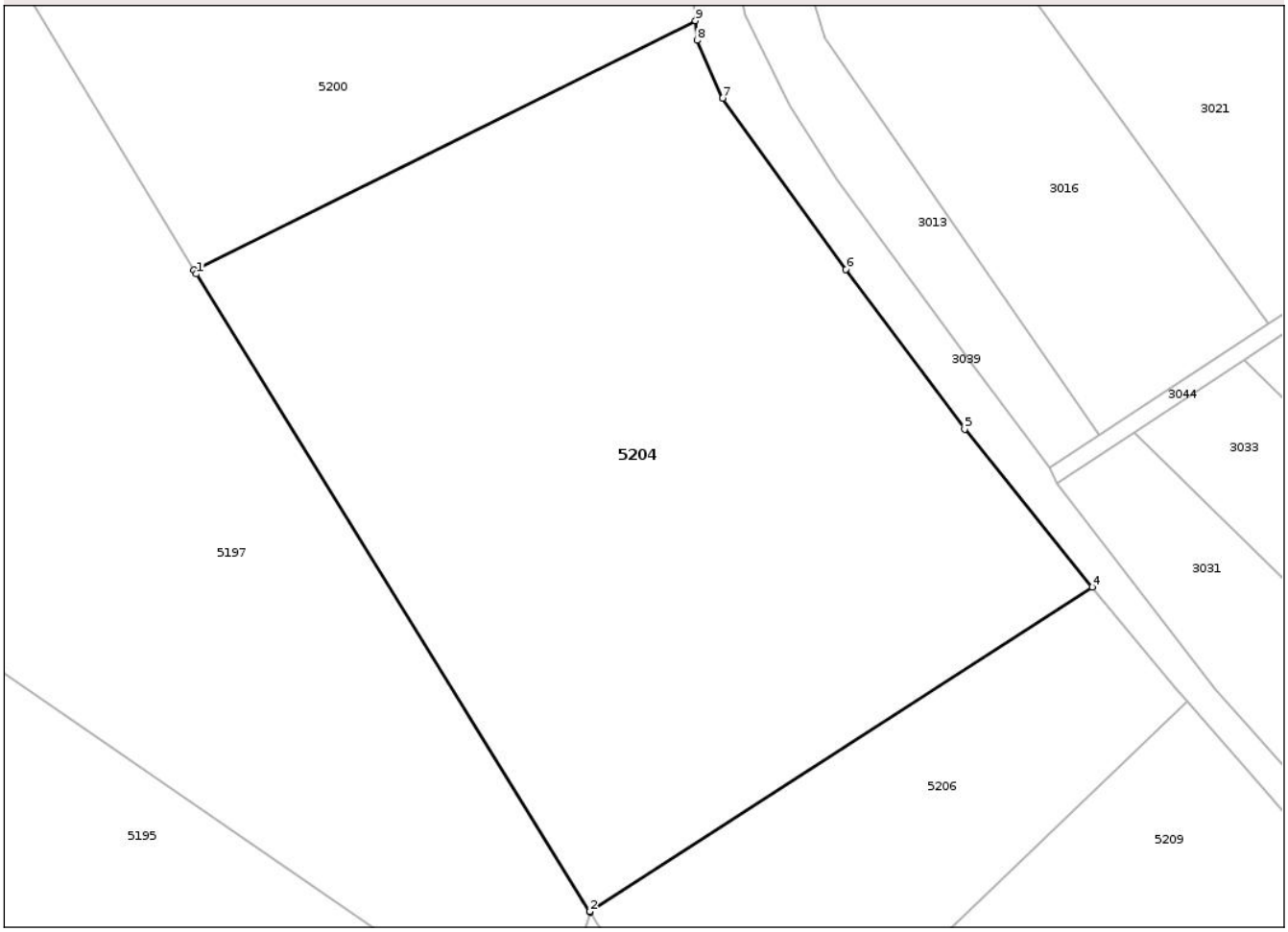


## Date referitoare la teren

| Crt | Categorie folosință | Intra vilan | Suprafaţa (mp) | Tarla | Parcelă | Nr. topo | Observaţii / Referinţe |
|---|---|---|---|---|---|---|---|
| 1 | arabil | NU | 23.000 | 25 | 470/9 | - | |

**Lungime Segmente**
**1) Valorile lungimilor segmentelor sunt obţinute din proiecţie în plan.**

| Punct început | X / Y | Punct sfârşit | X / Y | Lungime segment (** (m) |
|---|---|---|---|---|
| 1 | 432.816,802<br>485.018,795 | 2 | 432.910,346<br>484.867,282 | 178.064 |
| 2 | 432.910,346<br>484.867,282 | 3 | 432.910,431<br>484.867,132 | 0.172 |
| 3 | 432.910,431<br>484.867,132 | 4 | 433.029,85<br>484.944,405 | 142.239 |
| 4 | 433.029,85<br>484.944,405 | 5 | 432.999,54<br>484.981,926 | 48.233 |
| 5 | 432.999,54<br>484.981,926 | 6 | 432.971,322<br>485.019,91 | 47.32 |

*Document care conține date cu caracter personal, protejat de prevederile Regulamentului (UE) nr. 679/2016 și Legii 190/2018*

| Punct început | X / Y | Punct sfârşit | X / Y | Lungime segment (** (m) |
|---|---|---|---|---|
| 6 | 432.971,322<br>485.019,91 | 7 | 432.942,006<br>485.060,568 | 50.124 |
| 7 | 432.942,006<br>485.060,568 | 8 | 432.935,874<br>485.074,317 | 15.055 |
| 8 | 432.935,874<br>485.074,317 | 9 | 432.935,464<br>485.078,978 | 4.679 |
| 9 | 432.935,464<br>485.078,978 | 10 | 432.816,241<br>485.019,727 | 133.135 |
| 10 | 432.816,241<br>485.019,727 | 1 | 432.816,802<br>485.018,795 | 1.088 |

** Lungimile segmentelor sunt determinate în planul de proiecţie Stereo 70 şi sunt rotunjite la 1 milimetru.
*** Distanţa dintre puncte este formată din segmente cumulate ce sunt mai mici decât valoarea 1 milimetru.

*Document care conține date cu caracter personal, protejat de prevederile Regulamentului (UE) nr. 679/2016 și Legii 190/2018*

# DATE DESPRE IMOBILUL NR. 5205

**Oficiul de Cadastru şi Publicitate Imobiliară SIBIU**
**Biroul de Cadastru şi Publicitate Imobiliară Sibiu**

## A. Partea I. Descrierea imobilului

**TEREN** Extravilan

**Adresa:** Jud. Sibiu

| Nr. Crt | Nr cadastral Nr. topografic | Suprafaţa* (mp) | Observaţii / Referinţe |
|---|---|---|---|
| A1 | | 14.600 | Sector cadastral:70 Teren neimprejmuit; |

## B. Partea II. Proprietari şi acte

| Inscrieri privitoare la dreptul de proprietate şi alte drepturi reale | | Referinţe |
|---|---|---|
| / | | |
| Act Administrativ nr. 2013/56, din 21/03/2000 emis de CJPSDDPAT SIBIU (titlu de proprietate); | | |
| B1 | Intabulare, drept de PROPRIETATE, dobandit prin Reconstituire, cota actuala 1/1 | A1 |
| | 1) **OPRIS STEFAN**<br>2) **CERCEL MARIA**<br>3) **RESTANȚA IOAN**<br>4) **BUNEA ROMULUS** | |

## C. Partea III. SARCINI .

| Inscrieri privind dezmembramintele dreptului de proprietate, drepturi reale de garanţie şi sarcini | Referinţe |
|---|---|
| NU SUNT | |

*Document care conține date cu caracter personal, protejat de prevederile Regulamentului (UE) nr. 679/2016 și Legii 190/2018*

# Anexa Nr. 1 La Partea I

## Teren

| Nr cadastral | Suprafaţa (mp)* | Observaţii / Referinţe |
|---|---|---|
| | 14.600 | |

* Suprafaţa este determinată in planul de proiecţie Stereo 70.

DETALII LINIARE IMOBIL

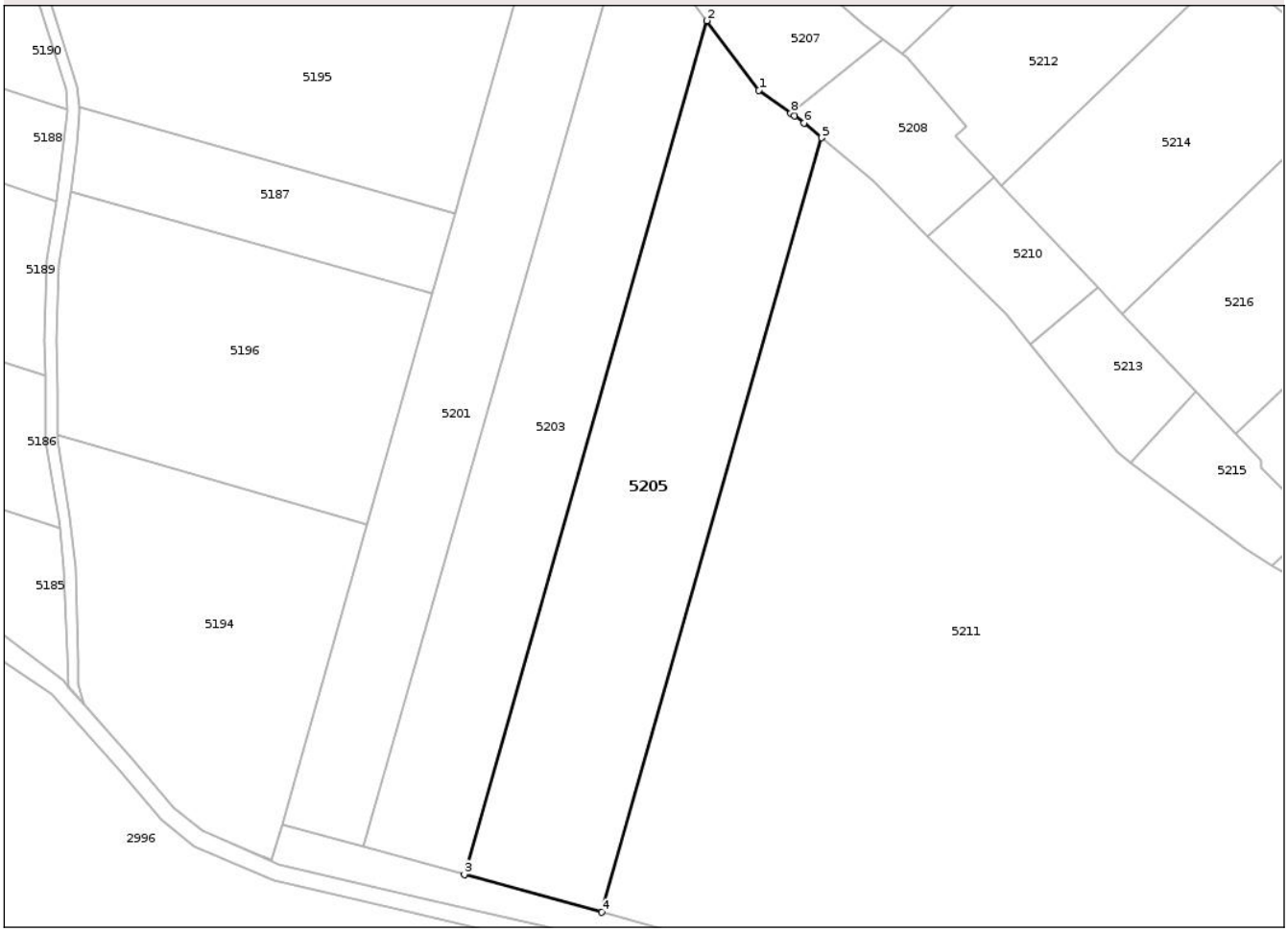


## Date referitoare la teren

| Crt | Categorie folosință | Intra vilan | Suprafaţa (mp) | Tarla | Parcelă | Nr. topo | Observaţii / Referinţe |
|---|---|---|---|---|---|---|---|
| 1 | arabil | NU | 14.600 | 25 | 470/19 | - | |

**Lungime Segmente**
**1) Valorile lungimilor segmentelor sunt obţinute din proiecţie în plan.**

| Punct început | X / Y | Punct sfârşit | X / Y | Lungime segment (** (m) |
|---|---|---|---|---|
| 1 | 432.978,561<br>484.776,291 | 2 | 432.960,343<br>484.800,528 | 30.32 |
| 2 | 432.960,343<br>484.800,528 | 3 | 432.875,66<br>484.502,486 | 309.839 |
| 3 | 432.875,66<br>484.502,486 | 4 | 432.923,666<br>484.489,294 | 49.785 |
| 4 | 432.923,666<br>484.489,294 | 5 | 433.000,486<br>484.759,662 | 281.07 |
| 5 | 433.000,486<br>484.759,662 | 6 | 432.994,299<br>484.764,869 | 8.086 |

*Document care conține date cu caracter personal, protejat de prevederile Regulamentului (UE) nr. 679/2016 și Legii 190/2018*

| Punct început | X / Y | Punct sfârşit | X / Y | Lungime segment (** (m) |
|---|---|---|---|---|
| 6 | 432.994,299<br>484.764,869 | 7 | 432.990,957<br>484.767,295 | 4.13 |
| 7 | 432.990,957<br>484.767,295 | 8 | 432.989,676<br>484.768,224 | 1.583 |
| 8 | 432.989,676<br>484.768,224 | 1 | 432.978,561<br>484.776,291 | 13.734 |

** Lungimile segmentelor sunt determinate în planul de proiecţie Stereo 70 şi sunt rotunjite la 1 milimetru.
*** Distanţa dintre puncte este formată din segmente cumulate ce sunt mai mici decât valoarea 1 milimetru.

*Document care conține date cu caracter personal, protejat de prevederile Regulamentului (UE) nr. 679/2016 și Legii 190/2018*

# DATE DESPRE IMOBILUL NR. 5206

**Oficiul de Cadastru şi Publicitate Imobiliară SIBIU**
**Biroul de Cadastru şi Publicitate Imobiliară Sibiu**

## A. Partea I. Descrierea imobilului

**TEREN** Extravilan

**Adresa:** Jud. Sibiu

| Nr. Crt | Nr cadastral Nr. topografic | Suprafaţa* (mp) | Observaţii / Referinţe |
|---|---|---|---|
| A1 | | 7.000 | Sector cadastral:70 Teren neimprejmuit; |

## B. Partea II. Proprietari şi acte

| Inscrieri privitoare la dreptul de proprietate şi alte drepturi reale | | Referinţe |
|---|---|---|
| / | | |
| Act Administrativ nr. 2009/56, din 21/03/2000 emis de CJPSDDPAT SIBIU (titlu de proprietate); | | |
| B1 | Intabulare, drept de PROPRIETATE, dobandit prin Reconstituire, cota actuala 1/1 | A1 |
| | 1) **MARGINEAN IOAN**<br>2) **MARGINEAN MARCU** | |

## C. Partea III. SARCINI .

| Inscrieri privind dezmembramintele dreptului de proprietate, drepturi reale de garanţie şi sarcini | Referinţe |
|---|---|
| NU SUNT | |

*Document care conține date cu caracter personal, protejat de prevederile Regulamentului (UE) nr. 679/2016 și Legii 190/2018*

# Anexa Nr. 1 La Partea I

## Teren

| Nr cadastral | Suprafaţa (mp)* | Observaţii / Referinţe |
|---|---|---|
| | 7.000 | |

* Suprafaţa este determinată in planul de proiecţie Stereo 70.

DETALII LINIARE IMOBIL

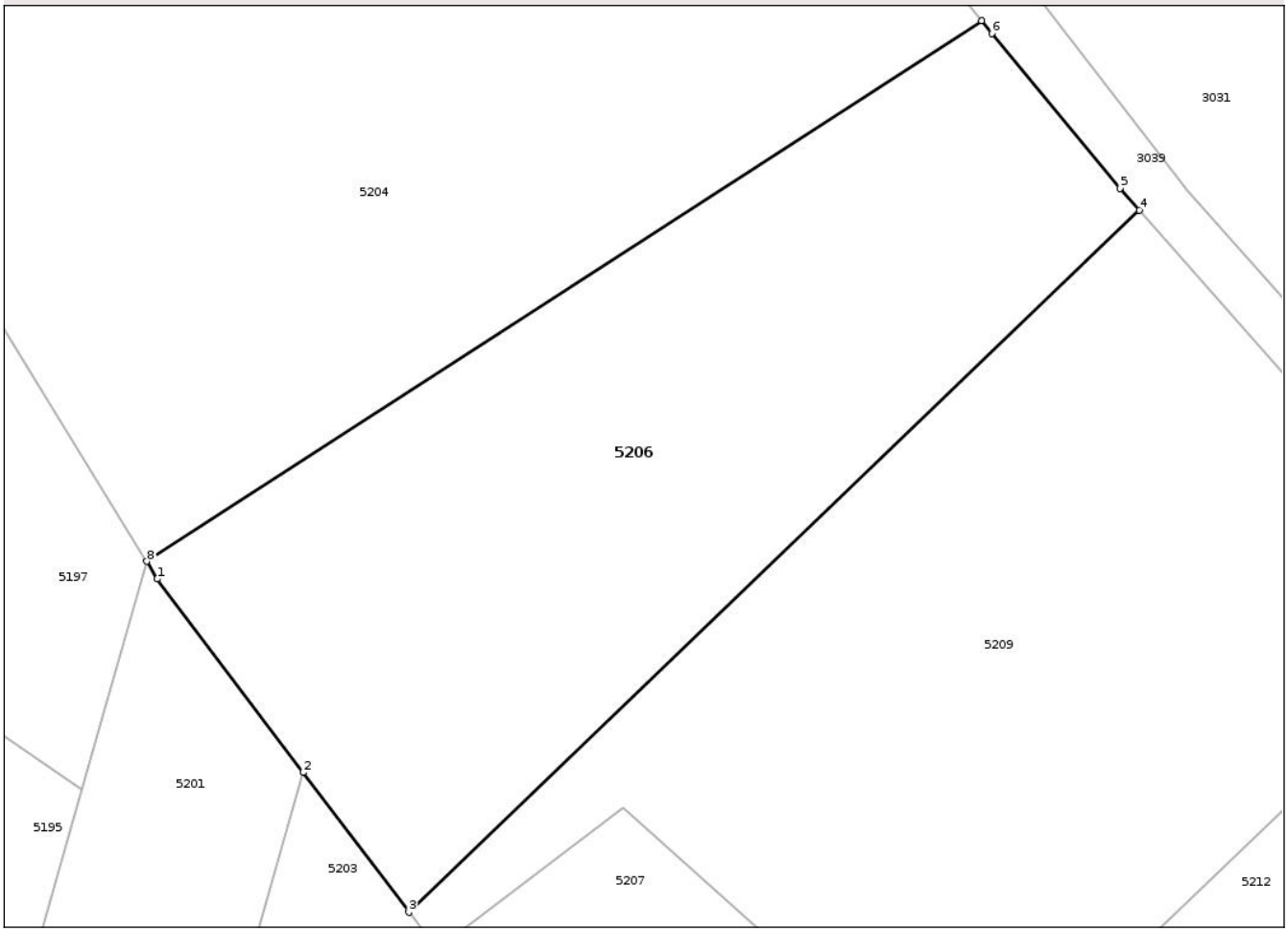


## Date referitoare la teren

| Crt | Categorie folosință | Intra vilan | Suprafaţa (mp) | Tarla | Parcelă | Nr. topo | Observaţii / Referinţe |
|---|---|---|---|---|---|---|---|
| 1 | arabil | NU | 7.000 | 25 | 470/8 | - | |

**Lungime Segmente**
**1) Valorile lungimilor segmentelor sunt obţinute din proiecţie în plan.**

| Punct început | X / Y | Punct sfârşit | X / Y | Lungime segment (** (m) |
|---|---|---|---|---|
| 1 | 432.911,88<br>484.864,612 | 2 | 432.932,802<br>484.836,95 | 34.683 |
| 2 | 432.932,802<br>484.836,95 | 3 | 432.947,91<br>484.816,974 | 25.046 |
| 3 | 432.947,91<br>484.816,974 | 4 | 433.052,429<br>484.917,311 | 144.885 |
| 4 | 433.052,429<br>484.917,311 | 5 | 433.049,68<br>484.920,42 | 4.15 |
| 5 | 433.049,68<br>484.920,42 | 6 | 433.031,339<br>484.942,562 | 28.751 |

*Document care conține date cu caracter personal, protejat de prevederile Regulamentului (UE) nr. 679/2016 și Legii 190/2018*

| Punct început | X / Y | Punct sfârşit | X / Y | Lungime segment (** (m) |
|---|---|---|---|---|
| 6 | 433.031,339<br>484.942,562 | 7 | 433.029,85<br>484.944,405 | 2.37 |
| 7 | 433.029,85<br>484.944,405 | 8 | 432.910,431<br>484.867,132 | 142.239 |
| 8 | 432.910,431<br>484.867,132 | 1 | 432.911,88<br>484.864,612 | 2.907 |

** Lungimile segmentelor sunt determinate în planul de proiecţie Stereo 70 şi sunt rotunjite la 1 milimetru.
*** Distanţa dintre puncte este formată din segmente cumulate ce sunt mai mici decât valoarea 1 milimetru.

*Document care conține date cu caracter personal, protejat de prevederile Regulamentului (UE) nr. 679/2016 și Legii 190/2018*

# DATE DESPRE IMOBILUL NR. 5207

**Oficiul de Cadastru şi Publicitate Imobiliară SIBIU**
**Biroul de Cadastru şi Publicitate Imobiliară Sibiu**

## A. Partea I. Descrierea imobilului

**TEREN** Extravilan

**Adresa:** Jud. Sibiu

| Nr. Crt | Nr cadastral Nr. topografic | Suprafaţa* (mp) | Observaţii / Referinţe |
|---|---|---|---|
| A1 | | 2.200 | Sector cadastral:70 Teren neimprejmuit; |

## B. Partea II. Proprietari şi acte

| Inscrieri privitoare la dreptul de proprietate şi alte drepturi reale | | Referinţe |
|---|---|---|
| / | | |
| Act Administrativ nr. 2009/56, din 21/03/2000 emis de CJPSDDPAT SIBIU (titlu de proprietate); | | |
| B1 | Intabulare, drept de PROPRIETATE, dobandit prin Reconstituire, cota actuala 1/1 | A1 |
| | 1) **MARGINEAN IOAN**<br>2) **MARGINEAN MARCU** | |

## C. Partea III. SARCINI .

| Inscrieri privind dezmembramintele dreptului de proprietate, drepturi reale de garanţie şi sarcini | Referinţe |
|---|---|
| NU SUNT | |

*Document care conține date cu caracter personal, protejat de prevederile Regulamentului (UE) nr. 679/2016 și Legii 190/2018*

# Anexa Nr. 1 La Partea I

## Teren

| Nr cadastral | Suprafaţa (mp)* | Observaţii / Referinţe |
|---|---|---|
| | 2.200 | |

* Suprafaţa este determinată in planul de proiecţie Stereo 70.

DETALII LINIARE IMOBIL

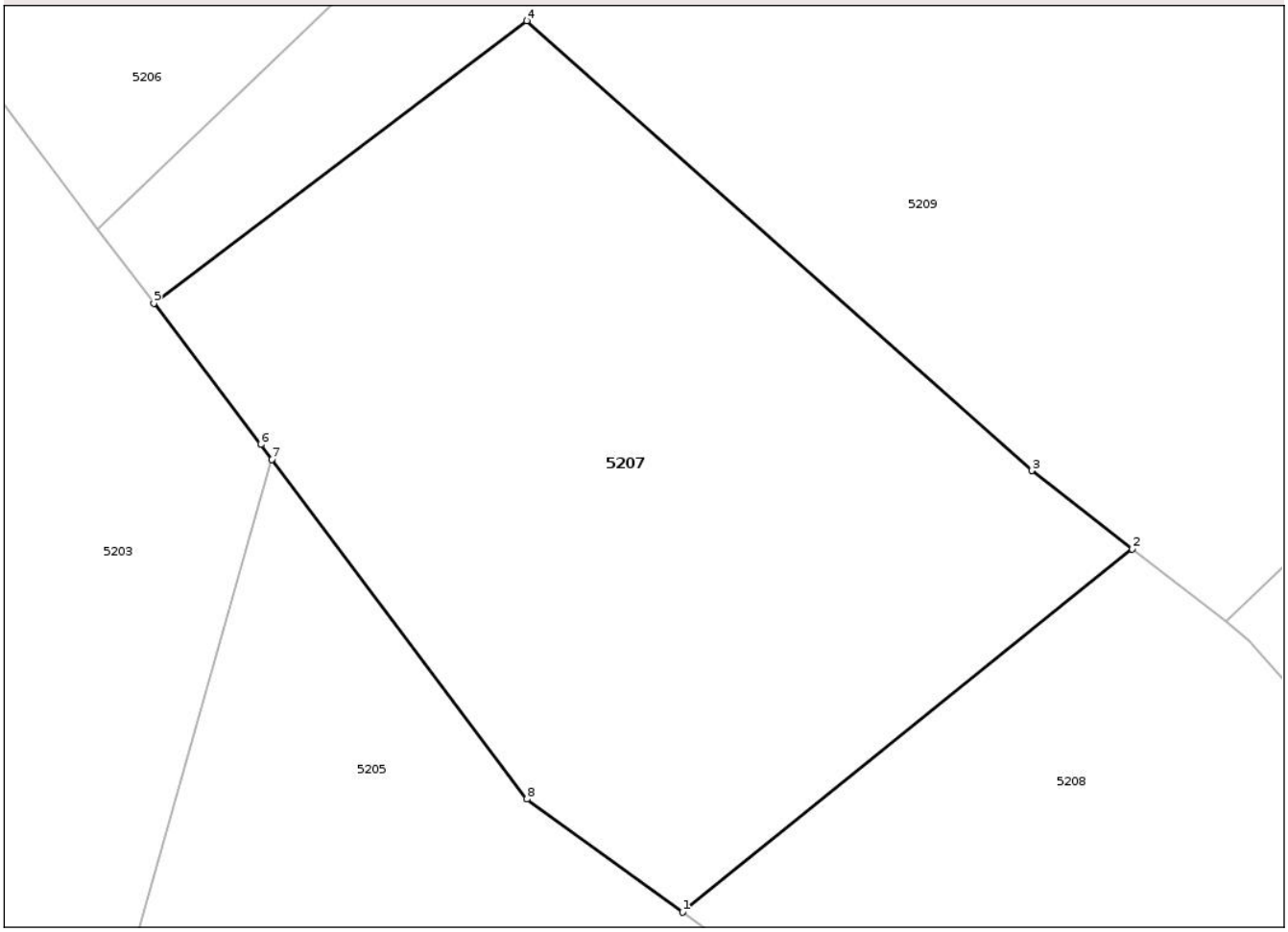


## Date referitoare la teren

| Crt | Categorie folosință | Intra vilan | Suprafaţa (mp) | Tarla | Parcelă | Nr. topo | Observaţii / Referinţe |
|---|---|---|---|---|---|---|---|
| 1 | faneata | NU | 2.200 | 25 | 468/6 | - | |

**Lungime Segmente**
**1) Valorile lungimilor segmentelor sunt obţinute din proiecţie în plan.**

| Punct început | X / Y | Punct sfârşit | X / Y | Lungime segment (** (m) |
|---|---|---|---|---|
| 1 | 432.989,676<br>484.768,224 | 2 | 433.021,813<br>484.794,131 | 41.279 |
| 2 | 433.021,813<br>484.794,131 | 3 | 433.014,619<br>484.799,73 | 9.116 |
| 3 | 433.014,619<br>484.799,73 | 4 | 432.978,548<br>484.831,84 | 48.293 |
| 4 | 432.978,548<br>484.831,84 | 5 | 432.951,906<br>484.811,69 | 33.404 |
| 5 | 432.951,906<br>484.811,69 | 6 | 432.959,54<br>484.801,597 | 12.655 |

*Document care conține date cu caracter personal, protejat de prevederile Regulamentului (UE) nr. 679/2016 și Legii 190/2018*

| Punct început | X / Y | Punct sfârşit | X / Y | Lungime segment (** (m) |
|---|---|---|---|---|
| 6 | 432.959,54<br>484.801,597 | 7 | 432.960,343<br>484.800,528 | 1.337 |
| 7 | 432.960,343<br>484.800,528 | 8 | 432.978,561<br>484.776,291 | 30.32 |
| 8 | 432.978,561<br>484.776,291 | 1 | 432.989,676<br>484.768,224 | 13.734 |

** Lungimile segmentelor sunt determinate în planul de proiecţie Stereo 70 şi sunt rotunjite la 1 milimetru.
*** Distanţa dintre puncte este formată din segmente cumulate ce sunt mai mici decât valoarea 1 milimetru.

*Document care conține date cu caracter personal, protejat de prevederile Regulamentului (UE) nr. 679/2016 și Legii 190/2018*

# DATE DESPRE IMOBILUL NR. 5208

**Oficiul de Cadastru şi Publicitate Imobiliară SIBIU**
**Biroul de Cadastru şi Publicitate Imobiliară Sibiu**

## A. Partea I. Descrierea imobilului

**TEREN** Extravilan

**Adresa:** Jud. Sibiu

| Nr. Crt | Nr cadastral Nr. topografic | Suprafaţa* (mp) | Observaţii / Referinţe |
|---|---|---|---|
| A1 | | 2.300 | Sector cadastral:70 Teren neimprejmuit; |

## B. Partea II. Proprietari şi acte

| Inscrieri privitoare la dreptul de proprietate şi alte drepturi reale | | Referinţe |
|---|---|---|
| / | | |
| Act Administrativ nr. 2014, din 21/03/2000 emis de CJPSDDPAT SIBIU (titlu de proprietate); | | |
| B1 | Intabulare, drept de PROPRIETATE, dobandit prin Reconstituire, cota actuala 1/1 | A1 |
| | 1) **OPRIŞ ANA** | |

## C. Partea III. SARCINI .

| Inscrieri privind dezmembramintele dreptului de proprietate, drepturi reale de garanţie şi sarcini | Referinţe |
|---|---|
| NU SUNT | |

# Anexa Nr. 1 La Partea I

## Teren

| Nr cadastral | Suprafaţa (mp)* | Observaţii / Referinţe |
|---|---|---|
| | 2.300 | |

* Suprafaţa este determinată in planul de proiecţie Stereo 70.

DETALII LINIARE IMOBIL

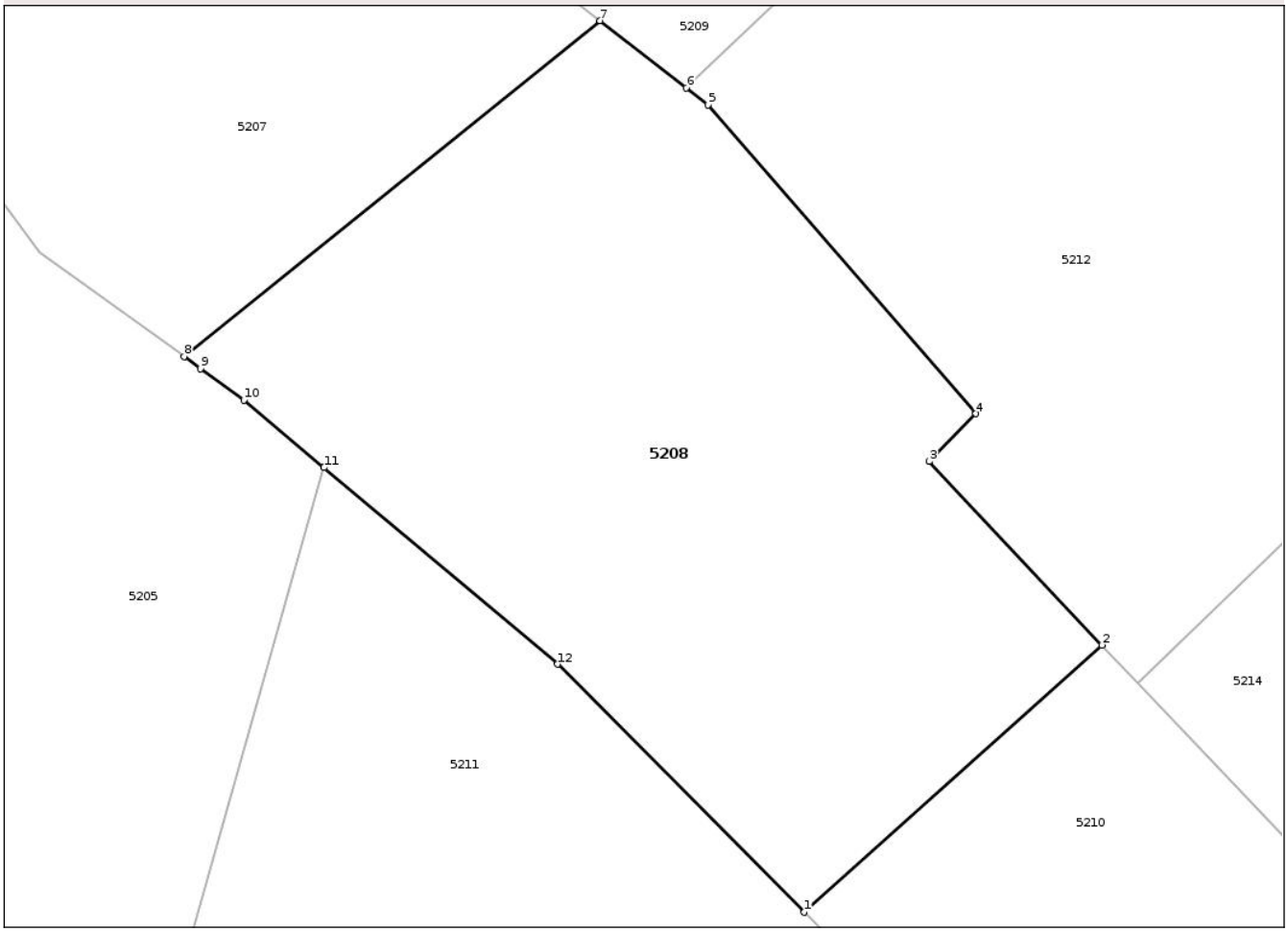


## Date referitoare la teren

| Crt | Categorie folosință | Intra vilan | Suprafaţa (mp) | Tarla | Parcelă | Nr. topo | Observaţii / Referinţe |
|---|---|---|---|---|---|---|---|
| 1 | faneata | NU | 2.300 | 25 | 468/5 | - | |

**Lungime Segmente**
**1) Valorile lungimilor segmentelor sunt obţinute din proiecţie în plan.**

| Punct început | X / Y | Punct sfârşit | X / Y | Lungime segment (** (m) |
|---|---|---|---|---|
| 1 | 433.037,581<br>484.725,359 | 2 | 433.060,588<br>484.745,97 | 30.889 |
| 2 | 433.060,588<br>484.745,97 | 3 | 433.047,224<br>484.760,122 | 19.466 |
| 3 | 433.047,224<br>484.760,122 | 4 | 433.050,836<br>484.763,813 | 5.165 |
| 4 | 433.050,836<br>484.763,813 | 5 | 433.030,154<br>484.787,638 | 31.55 |
| 5 | 433.030,154<br>484.787,638 | 6 | 433.028,469<br>484.788,95 | 2.136 |

*Document care conține date cu caracter personal, protejat de prevederile Regulamentului (UE) nr. 679/2016 și Legii 190/2018*

| Punct început | X / Y | Punct sfârşit | X / Y | Lungime segment (** (m) |
|---|---|---|---|---|
| 6 | 433.028,469<br>484.788,95 | 7 | 433.021,813<br>484.794,131 | 8.434 |
| 7 | 433.021,813<br>484.794,131 | 8 | 432.989,676<br>484.768,224 | 41.279 |
| 8 | 432.989,676<br>484.768,224 | 9 | 432.990,957<br>484.767,295 | 1.583 |
| 9 | 432.990,957<br>484.767,295 | 10 | 432.994,299<br>484.764,869 | 4.13 |
| 10 | 432.994,299<br>484.764,869 | 11 | 433.000,486<br>484.759,662 | 8.086 |
| 11 | 433.000,486<br>484.759,662 | 12 | 433.018,514<br>484.744,49 | 23.563 |
| 12 | 433.018,514<br>484.744,49 | 1 | 433.037,581<br>484.725,359 | 27.011 |

** Lungimile segmentelor sunt determinate în planul de proiecţie Stereo 70 şi sunt rotunjite la 1 milimetru.
*** Distanţa dintre puncte este formată din segmente cumulate ce sunt mai mici decât valoarea 1 milimetru.

*Document care conține date cu caracter personal, protejat de prevederile Regulamentului (UE) nr. 679/2016 și Legii 190/2018*

# DATE DESPRE IMOBILUL NR. 5209

**Oficiul de Cadastru şi Publicitate Imobiliară SIBIU**
**Biroul de Cadastru şi Publicitate Imobiliară Sibiu**

## A. Partea I. Descrierea imobilului

**TEREN** Extravilan

**Adresa:** Jud. Sibiu

| Nr. Crt | Nr cadastral Nr. topografic | Suprafaţa* (mp) | Observaţii / Referinţe |
|---|---|---|---|
| A1 | | 8.500 | Sector cadastral:70 Teren neimprejmuit; |

## B. Partea II. Proprietari şi acte

| Inscrieri privitoare la dreptul de proprietate şi alte drepturi reale | | Referinţe |
|---|---|---|
| / | | |
| Act Administrativ nr. 2014, din 21/03/2000 emis de CJPSDDPAT SIBIU (titlu de proprietate); | | |
| B1 | Intabulare, drept de PROPRIETATE, dobandit prin Reconstituire, cota actuala 1/1 | A1 |
| | 1) **OPRIŞ ANA** | |

## C. Partea III. SARCINI .

| Inscrieri privind dezmembramintele dreptului de proprietate, drepturi reale de garanţie şi sarcini | Referinţe |
|---|---|
| NU SUNT | |

*Document care conține date cu caracter personal, protejat de prevederile Regulamentului (UE) nr. 679/2016 și Legii 190/2018*

# Anexa Nr. 1 La Partea I

## Teren

| Nr cadastral | Suprafaţa (mp)* | Observaţii / Referinţe |
|---|---|---|
| | 8.500 | |

* Suprafaţa este determinată in planul de proiecţie Stereo 70.

DETALII LINIARE IMOBIL

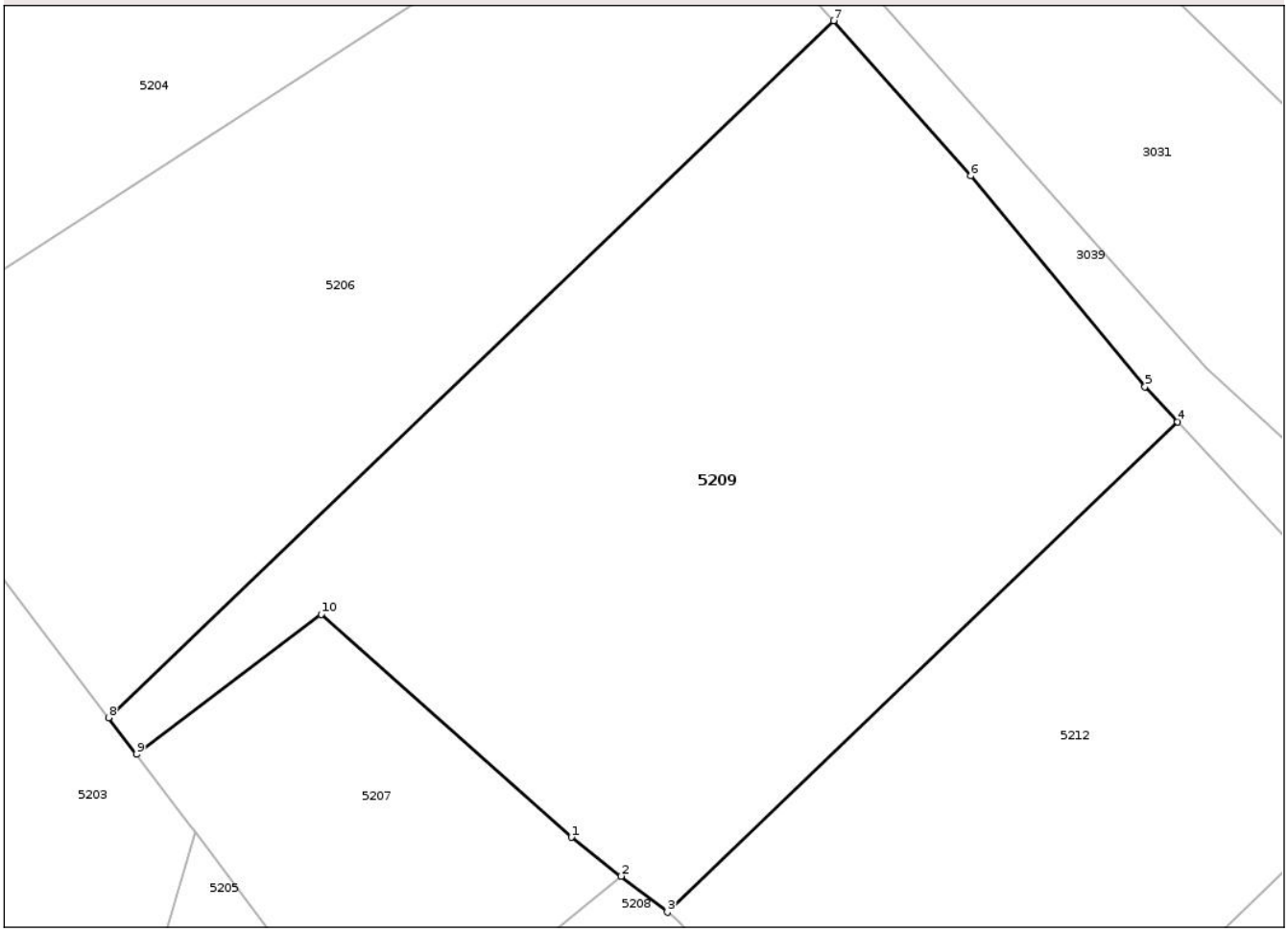


## Date referitoare la teren

| Crt | Categorie folosință | Intra vilan | Suprafaţa (mp) | Tarla | Parcelă | Nr. topo | Observaţii / Referinţe |
|---|---|---|---|---|---|---|---|
| 1 | arabil | NU | 8.500 | 25 | 470/7 | - | |

**Lungime Segmente**
**1) Valorile lungimilor segmentelor sunt obţinute din proiecţie în plan.**

| Punct început | X / Y | Punct sfârşit | X / Y | Lungime segment (** (m) |
|---|---|---|---|---|
| 1 | 433.014,619<br>484.799,73 | 2 | 433.021,813<br>484.794,131 | 9.116 |
| 2 | 433.021,813<br>484.794,131 | 3 | 433.028,469<br>484.788,95 | 8.434 |
| 3 | 433.028,469<br>484.788,95 | 4 | 433.102,012<br>484.859,552 | 101.947 |
| 4 | 433.102,012<br>484.859,552 | 5 | 433.097,328<br>484.864,621 | 6.902 |
| 5 | 433.097,328<br>484.864,621 | 6 | 433.072,186<br>484.894,968 | 39.409 |

*Document care conține date cu caracter personal, protejat de prevederile Regulamentului (UE) nr. 679/2016 și Legii 190/2018*

| Punct început | X / Y | Punct sfârşit | X / Y | Lungime segment (** (m) |
|---|---|---|---|---|
| 6 | 433.072,186<br>484.894,968 | 7 | 433.052,429<br>484.917,311 | 29.825 |
| 7 | 433.052,429<br>484.917,311 | 8 | 432.947,91<br>484.816,974 | 144.885 |
| 8 | 432.947,91<br>484.816,974 | 9 | 432.951,906<br>484.811,69 | 6.624 |
| 9 | 432.951,906<br>484.811,69 | 10 | 432.978,548<br>484.831,84 | 33.404 |
| 10 | 432.978,548<br>484.831,84 | 1 | 433.014,619<br>484.799,73 | 48.293 |

** Lungimile segmentelor sunt determinate în planul de proiecţie Stereo 70 şi sunt rotunjite la 1 milimetru.
*** Distanţa dintre puncte este formată din segmente cumulate ce sunt mai mici decât valoarea 1 milimetru.

*Document care conține date cu caracter personal, protejat de prevederile Regulamentului (UE) nr. 679/2016 și Legii 190/2018*

# DATE DESPRE IMOBILUL NR. 5210

**Oficiul de Cadastru şi Publicitate Imobiliară SIBIU**
**Biroul de Cadastru şi Publicitate Imobiliară Sibiu**

## A. Partea I. Descrierea imobilului

**TEREN** Extravilan

**Adresa:** Jud. Sibiu

| Nr. Crt | Nr cadastral Nr. topografic | Suprafaţa* (mp) | Observaţii / Referinţe |
|---|---|---|---|
| A1 | | 1.600 | Sector cadastral:70 Teren neimprejmuit; |

## B. Partea II. Proprietari şi acte

| Inscrieri privitoare la dreptul de proprietate şi alte drepturi reale | | Referinţe |
|---|---|---|
| / | | |
| Act Administrativ nr. 2040/56, din 19/09/2000 emis de CJPSDDPAT SIBIU (titlu de proprietate); | | |
| B1 | Intabulare, drept de PROPRIETATE, dobandit prin Reconstituire, cota actuala 1/1 | A1 |
| | 1) **BADILA RADU** | |

## C. Partea III. SARCINI .

| Inscrieri privind dezmembramintele dreptului de proprietate, drepturi reale de garanţie şi sarcini | Referinţe |
|---|---|
| NU SUNT | |

*Document care conține date cu caracter personal, protejat de prevederile Regulamentului (UE) nr. 679/2016 și Legii 190/2018*

# Anexa Nr. 1 La Partea I

## Teren

| Nr cadastral | Suprafaţa (mp)* | Observaţii / Referinţe |
|---|---|---|
| | 1.600 | |

* Suprafaţa este determinată in planul de proiecţie Stereo 70.

DETALII LINIARE IMOBIL

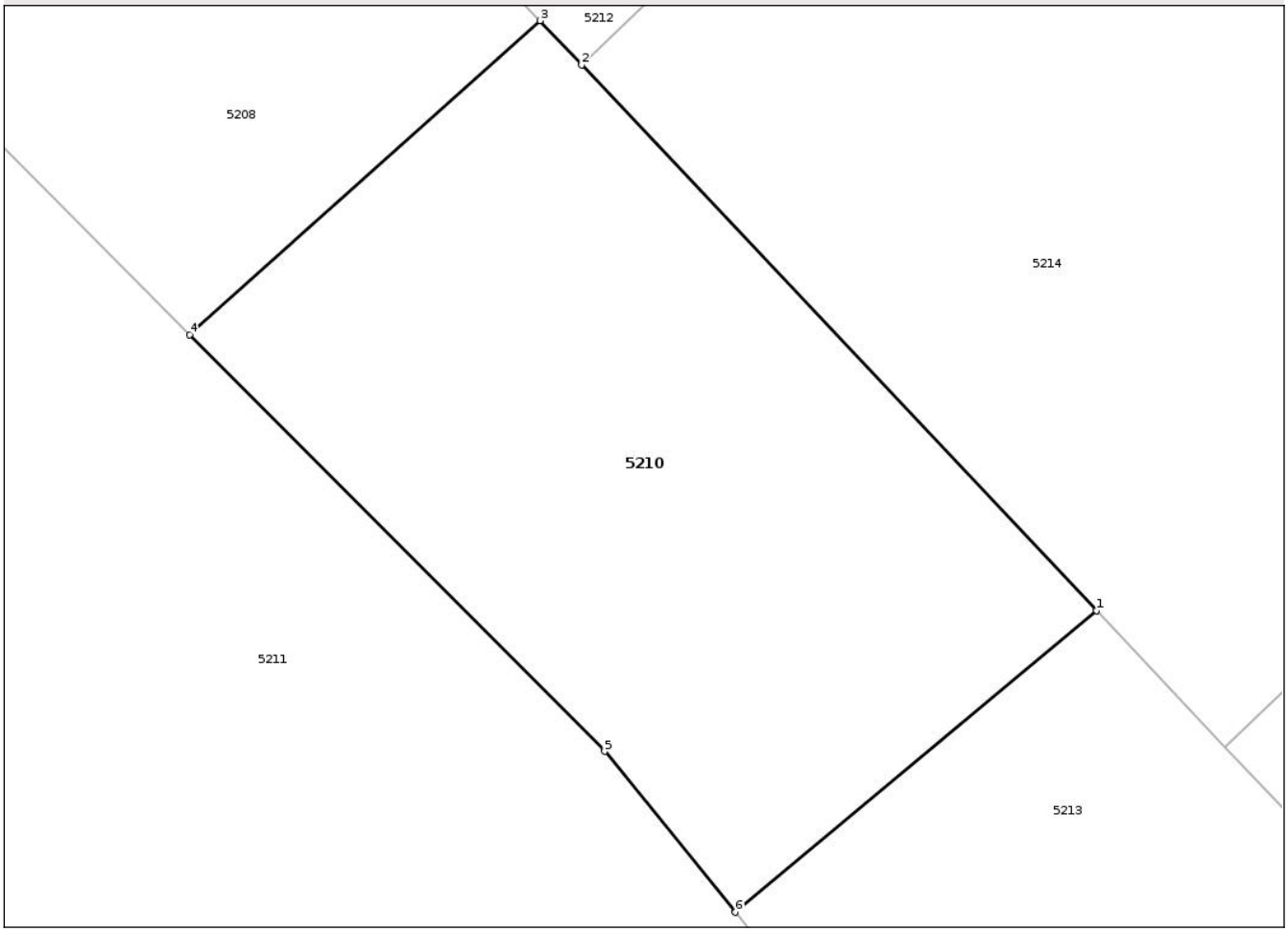


## Date referitoare la teren

| Crt | Categorie folosință | Intra vilan | Suprafaţa (mp) | Tarla | Parcelă | Nr. topo | Observaţii / Referinţe |
|---|---|---|---|---|---|---|---|
| 1 | faneata | NU | 1.600 | 25 | 468/4 | - | |

**Lungime Segmente**
**1) Valorile lungimilor segmentelor sunt obţinute din proiecţie în plan.**

| Punct început | X / Y | Punct sfârşit | X / Y | Lungime segment (** (m) |
|---|---|---|---|---|
| 1 | 433.097,141<br>484.707,261 | 2 | 433.063,324<br>484.743,072 | 49.255 |
| 2 | 433.063,324<br>484.743,072 | 3 | 433.060,588<br>484.745,97 | 3.985 |
| 3 | 433.060,588<br>484.745,97 | 4 | 433.037,581<br>484.725,359 | 30.889 |
| 4 | 433.037,581<br>484.725,359 | 5 | 433.064,839<br>484.698,009 | 38.614 |
| 5 | 433.064,839<br>484.698,009 | 6 | 433.073,432<br>484.687,457 | 13.608 |

*Document care conține date cu caracter personal, protejat de prevederile Regulamentului (UE) nr. 679/2016 și Legii 190/2018*

| Punct început | X / Y | Punct sfârşit | X / Y | Lungime segment (** (m) |
|---|---|---|---|---|
| 6 | 433.073,432<br>484.687,457 | 1 | 433.097,141<br>484.707,261 | 30.892 |

** Lungimile segmentelor sunt determinate în planul de proiecţie Stereo 70 şi sunt rotunjite la 1 milimetru.
*** Distanţa dintre puncte este formată din segmente cumulate ce sunt mai mici decât valoarea 1 milimetru.

*Document care conține date cu caracter personal, protejat de prevederile Regulamentului (UE) nr. 679/2016 și Legii 190/2018*

# DATE DESPRE IMOBILUL NR. 5211

**Oficiul de Cadastru şi Publicitate Imobiliară SIBIU**
**Biroul de Cadastru şi Publicitate Imobiliară Sibiu**

## A. Partea I. Descrierea imobilului

**TEREN** Extravilan

**Adresa:** Jud. Sibiu

| Nr. Crt | Nr cadastral Nr. topografic | Suprafaţa* (mp) | Observaţii / Referinţe |
|---|---|---|---|
| A1 | 102489 | 59.055 | Sector cadastral:70 Teren neimprejmuit; |

## B. Partea II. Proprietari şi acte

| Inscrieri privitoare la dreptul de proprietate şi alte drepturi reale | | Referinţe |
|---|---|---|
| **27462 / 15/05/2012** | | |
| Act Notarial nr. 1342, din 23/04/2001 emis de NP RADULESCU DUMITRU OCTAVIAN (contract de vanzare-cumparare); | | |
| B2 | Intabulare, drept de PROPRIETATEcu titlu de drept cumparare, dobandit prin Conventie, cota actuala 1/1 | A1 |
| | 1) **OPRIS NICOLAE**, casatorit | |
| **57751 / 18/08/2015** | | |
| Act Normativ nr. 17, din 07/03/2014 emis de Parlamentul Romaniei; | | |
| B3 | Imobil aflat sub incidenta art.3 alin.(1) din Legea 17/2014 | A1 |

## C. Partea III. SARCINI .

| Inscrieri privind dezmembramintele dreptului de proprietate, drepturi reale de garanţie şi sarcini | Referinţe |
|---|---|
| NU SUNT | |

# Anexa Nr. 1 La Partea I

## Teren

| Nr cadastral | Suprafaţa (mp)* | Observaţii / Referinţe |
|---|---|---|
| 102489 | 59.055 | |

* Suprafaţa este determinată in planul de proiecţie Stereo 70.

DETALII LINIARE IMOBIL

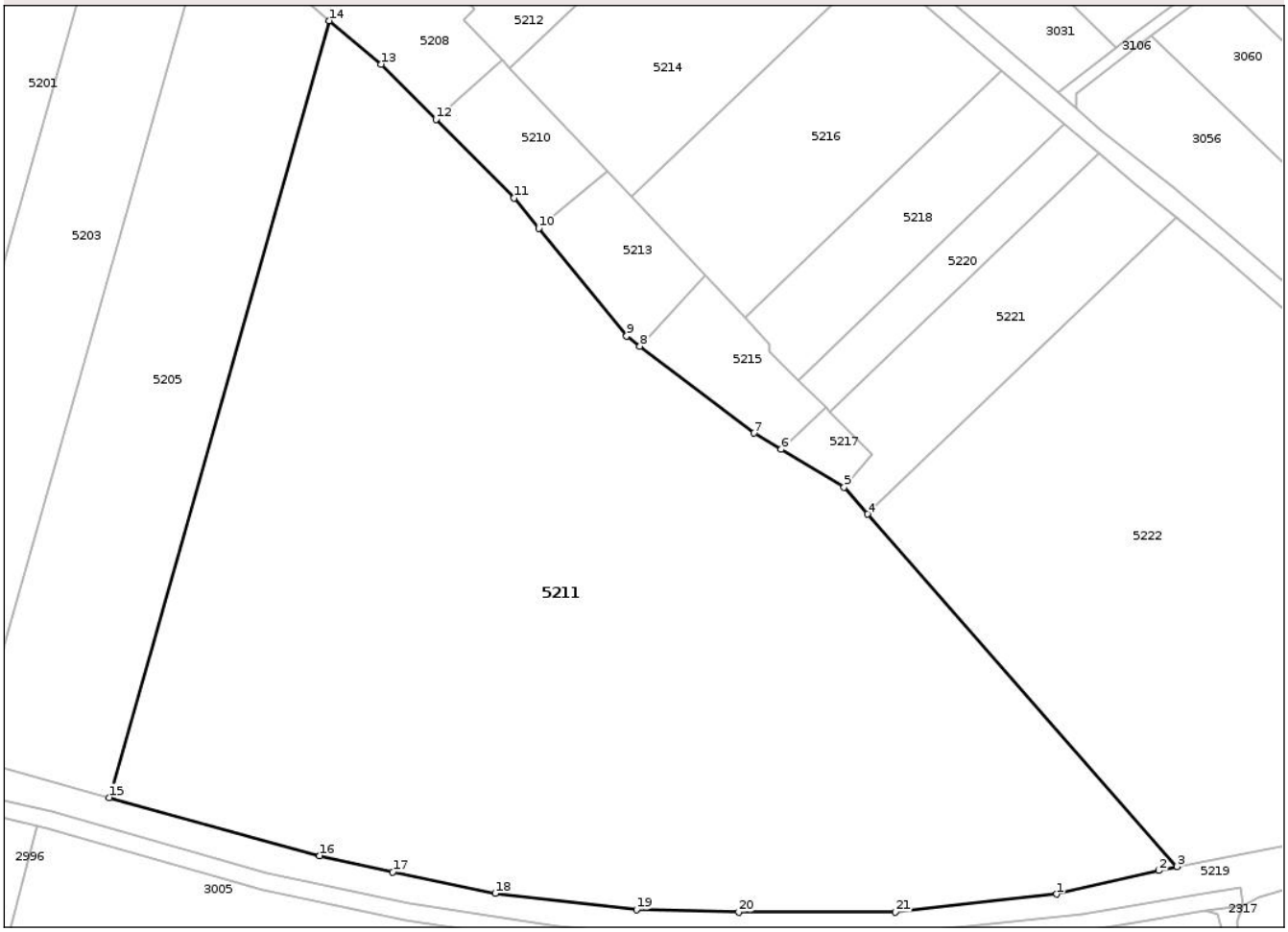


## Date referitoare la teren

| Crt | Categorie folosință | Intra vilan | Suprafaţa (mp) | Tarla | Parcelă | Nr. topo | Observaţii / Referinţe |
|---|---|---|---|---|---|---|---|
| 1 | arabil | NU | 59.055 | 25 | 470/20 | - | |

**Lungime Segmente**

**1) Valorile lungimilor segmentelor sunt obţinute din proiecţie în plan.**

| Punct început | X / Y | Punct sfârşit | X / Y | Lungime segment (** (m) |
|---|---|---|---|---|
| 1 | 433.253,836<br>484.455,669 | 2 | 433.289,462<br>484.463,902 | 36.566 |
| 3 | 433.295,823<br>484.465,289 | 4 | 433.188,047<br>484.587,923 | 163.263 |
| 5 | 433.179,793<br>484.597,314 | 6 | 433.157,885<br>484.610,464 | 25.551 |
| 7 | 433.148,416<br>484.616,147 | 8 | 433.108,672<br>484.646,367 | 49.928 |
| 9 | 433.104,001<br>484.649,919 | 10 | 433.073,432<br>484.687,457 | 48.41 |

| Punct început | X / Y | Punct sfârşit | X / Y | Lungime segment (** (m) |
|---|---|---|---|---|
| 2 | 433.289,462<br>484.463,902 | 3 | 433.295,823<br>484.465,289 | 6.51 |
| 4 | 433.188,047<br>484.587,923 | 5 | 433.179,793<br>484.597,314 | 12.503 |
| 6 | 433.157,885<br>484.610,464 | 7 | 433.148,416<br>484.616,147 | 11.043 |
| 8 | 433.108,672<br>484.646,367 | 9 | 433.104,001<br>484.649,919 | 5.869 |
| 10 | 433.073,432<br>484.687,457 | 11 | 433.064,839<br>484.698,009 | 13.608 |

*Document care conține date cu caracter personal, protejat de prevederile Regulamentului (UE) nr. 679/2016 și Legii 190/2018*

| Punct început | X / Y | Punct sfârşit | X / Y | Lungime segment (** (m) |
|---|---|---|---|---|
| 11 | 433.064,839<br>484.698,009 | 12 | 433.037,581<br>484.725,359 | 38.614 |
| 13 | 433.018,514<br>484.744,49 | 14 | 433.000,486<br>484.759,662 | 23.563 |
| 15 | 432.923,666<br>484.489,294 | 16 | 432.997,112<br>484.469,112 | 76.168 |
| 17 | 433.022,515<br>484.463,443 | 18 | 433.058,228<br>484.455,991 | 36.482 |
| 19 | 433.107,43<br>484.450,34 | 20 | 433.143,008<br>484.449,399 | 35.591 |
| 21 | 433.197,668<br>484.449,473 | 1 | 433.253,836<br>484.455,669 | 56.509 |

| Punct început | X / Y | Punct sfârşit | X / Y | Lungime segment (** (m) |
|---|---|---|---|---|
| 12 | 433.037,581<br>484.725,359 | 13 | 433.018,514<br>484.744,49 | 27.011 |
| 14 | 433.000,486<br>484.759,662 | 15 | 432.923,666<br>484.489,294 | 281.07 |
| 16 | 432.997,112<br>484.469,112 | 17 | 433.022,515<br>484.463,443 | 26.029 |
| 18 | 433.058,228<br>484.455,991 | 19 | 433.107,43<br>484.450,34 | 49.525 |
| 20 | 433.143,008<br>484.449,399 | 21 | 433.197,668<br>484.449,473 | 54.659 |

** Lungimile segmentelor sunt determinate în planul de proiecţie Stereo 70 şi sunt rotunjite la 1 milimetru.
*** Distanţa dintre puncte este formată din segmente cumulate ce sunt mai mici decât valoarea 1 milimetru.

*Document care conține date cu caracter personal, protejat de prevederile Regulamentului (UE) nr. 679/2016 și Legii 190/2018*

# DATE DESPRE IMOBILUL NR. 5212

**Oficiul de Cadastru şi Publicitate Imobiliară SIBIU**
**Biroul de Cadastru şi Publicitate Imobiliară Sibiu**

## A. Partea I. Descrierea imobilului

**TEREN** Extravilan

**Adresa:** Jud. Sibiu

| Nr. Crt | Nr cadastral Nr. topografic | Suprafaţa* (mp) | Observaţii / Referinţe |
|---|---|---|---|
| A1 | | 6.000 | Sector cadastral:70 Teren neimprejmuit; |

## B. Partea II. Proprietari şi acte

| Inscrieri privitoare la dreptul de proprietate şi alte drepturi reale | | Referinţe |
|---|---|---|
| / | | |
| Act Administrativ nr. 2040/56, din 19/09/2000 emis de CJPSDDPAT SIBIU (titlu de proprietate); | | |
| B1 | Intabulare, drept de PROPRIETATE, dobandit prin Reconstituire, cota actuala 1/1 | A1 |
| | 1) **BADILA RADU** | |

## C. Partea III. SARCINI .

| Inscrieri privind dezmembramintele dreptului de proprietate, drepturi reale de garanţie şi sarcini | Referinţe |
|---|---|
| NU SUNT | |

*Document care conține date cu caracter personal, protejat de prevederile Regulamentului (UE) nr. 679/2016 și Legii 190/2018*

# Anexa Nr. 1 La Partea I

## Teren

| Nr cadastral | Suprafaţa (mp)* | Observaţii / Referinţe |
|---|---|---|
| | 6.000 | |

* Suprafaţa este determinată in planul de proiecţie Stereo 70.

DETALII LINIARE IMOBIL

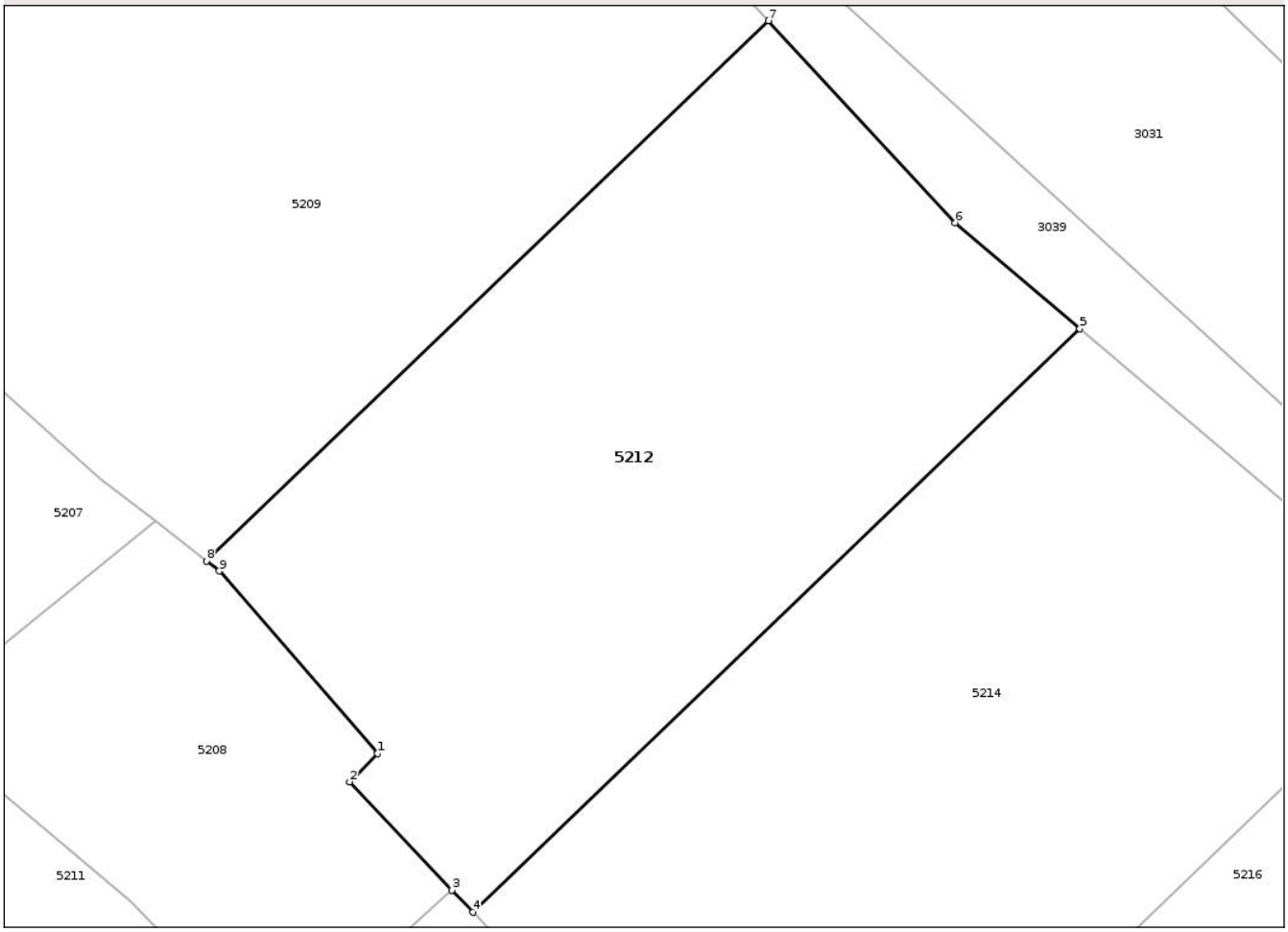


## Date referitoare la teren

| Crt | Categorie folosință | Intra vilan | Suprafaţa (mp) | Tarla | Parcelă | Nr. topo | Observaţii / Referinţe |
|---|---|---|---|---|---|---|---|
| 1 | arabil | NU | 6.000 | 25 | 470/6 | - | |

**Lungime Segmente**
**1) Valorile lungimilor segmentelor sunt obţinute din proiecţie în plan.**

| Punct început | X / Y | Punct sfârşit | X / Y | Lungime segment (** (m) |
|---|---|---|---|---|
| 1 | 433.050,836<br>484.763,813 | 2 | 433.047,224<br>484.760,122 | 5.165 |
| 2 | 433.047,224<br>484.760,122 | 3 | 433.060,588<br>484.745,97 | 19.466 |
| 3 | 433.060,588<br>484.745,97 | 4 | 433.063,324<br>484.743,072 | 3.985 |
| 4 | 433.063,324<br>484.743,072 | 5 | 433.142,73<br>484.819,303 | 110.075 |
| 5 | 433.142,73<br>484.819,303 | 6 | 433.126,416<br>484.833,15 | 21.399 |

*Document care conține date cu caracter personal, protejat de prevederile Regulamentului (UE) nr. 679/2016 și Legii 190/2018*

| Punct început | X / Y | Punct sfârşit | X / Y | Lungime segment (** (m) |
|---|---|---|---|---|
| 6 | 433.126,416<br>484.833,15 | 7 | 433.102,012<br>484.859,552 | 35.953 |
| 7 | 433.102,012<br>484.859,552 | 8 | 433.028,469<br>484.788,95 | 101.947 |
| 8 | 433.028,469<br>484.788,95 | 9 | 433.030,154<br>484.787,638 | 2.136 |
| 9 | 433.030,154<br>484.787,638 | 1 | 433.050,836<br>484.763,813 | 31.55 |

** Lungimile segmentelor sunt determinate în planul de proiecţie Stereo 70 şi sunt rotunjite la 1 milimetru.
*** Distanţa dintre puncte este formată din segmente cumulate ce sunt mai mici decât valoarea 1 milimetru.

*Document care conține date cu caracter personal, protejat de prevederile Regulamentului (UE) nr. 679/2016 și Legii 190/2018*

# DATE DESPRE IMOBILUL NR. 5213

**Oficiul de Cadastru şi Publicitate Imobiliară SIBIU**
**Biroul de Cadastru şi Publicitate Imobiliară Sibiu**

## A. Partea I. Descrierea imobilului

**TEREN** Extravilan

**Adresa:** Jud. Sibiu

| Nr. Crt | Nr cadastral Nr. topografic | Suprafaţa* (mp) | Observaţii / Referinţe |
|---|---|---|---|
| A1 | 105198 | 1.700 | Sector cadastral:70 Teren neimprejmuit; |

## B. Partea II. Proprietari şi acte

| Inscrieri privitoare la dreptul de proprietate şi alte drepturi reale | | Referinţe |
|---|---|---|
| **93003 / 16/10/2018** | | |
| Act Administrativ nr. 2032/56 emis initial la data de 14.09.2000, din 17/04/2018 emis de CJPSDDPAT SIBIU (act notarial nr 19 din 10.10.2018, emis de Piloiu Delia-Cornelia;act notarial nr 815 din 26.07.2017, emis de Piloiu Delia-Cornelia); | | |
| B1 | Se infiinteaza aceasta carte funciara pentru parcela nr. 468/3, inscrisa in T.P. 2032/56/17.04.2018 | A1 |
| **107315 / 28/11/2018** | | |
| Act Notarial nr. 1067, din 27/11/2018 emis de Piloiu Delia Cornelia; | | |
| B4 | Intabulare, drept de PROPRIETATE, dare in plata, dobandit prin Conventie, cota actuala 1/1 | A1 |
| | 1) **OPRIŞ NICOLAE**, si sotia<br>2) **OPRIŞ MARIOARA**, bun comun | |

## C. Partea III. SARCINI .

| Inscrieri privind dezmembramintele dreptului de proprietate, drepturi reale de garanţie şi sarcini | Referinţe |
|---|---|
| NU SUNT | |

# Anexa Nr. 1 La Partea I

## Teren

| Nr cadastral | Suprafaţa (mp)* | Observaţii / Referinţe |
|---|---|---|
| 105198 | 1.700 | |

* Suprafaţa este determinată in planul de proiecţie Stereo 70.

DETALII LINIARE IMOBIL

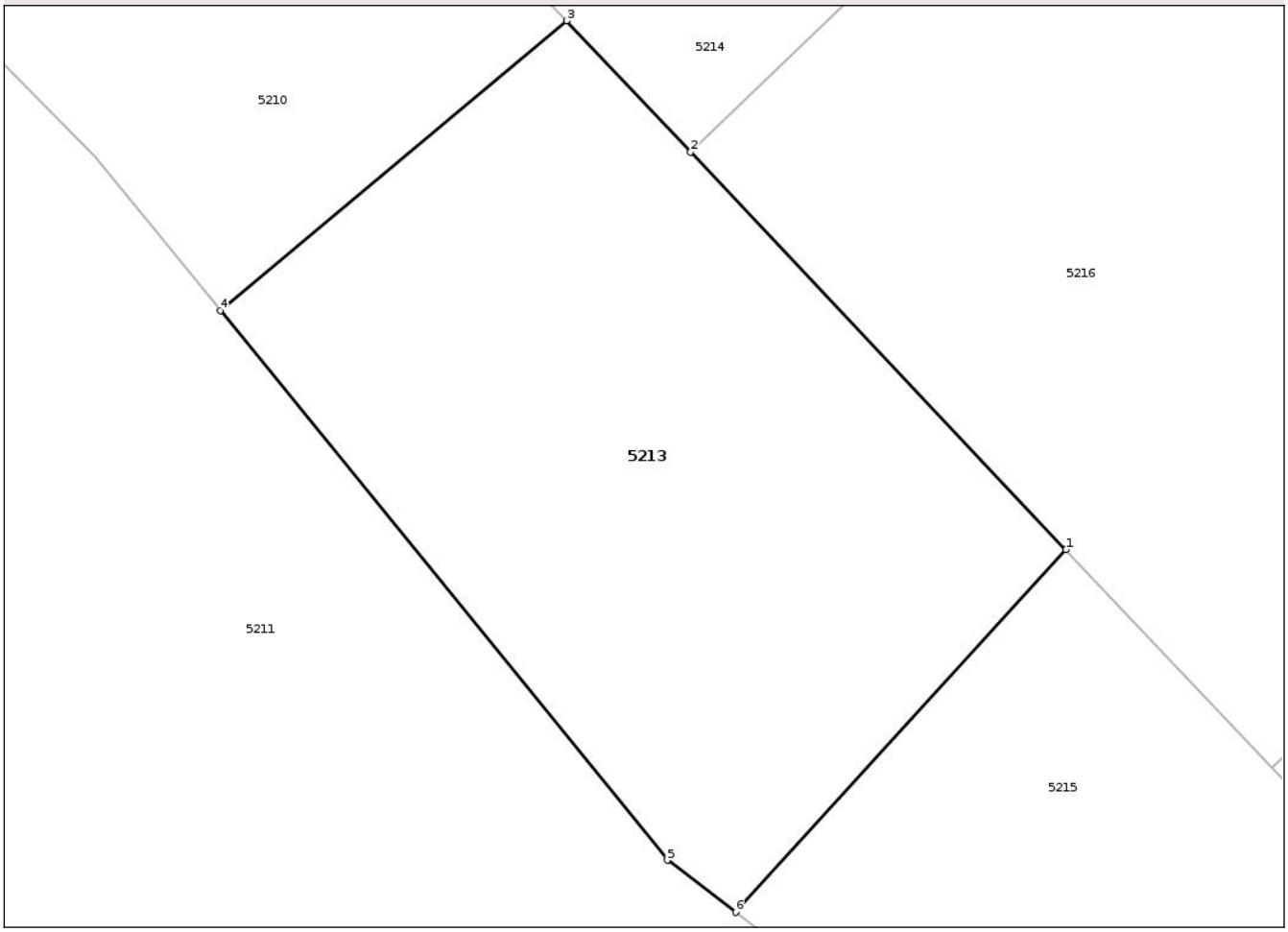


## Date referitoare la teren

| Crt | Categorie folosință | Intra vilan | Suprafaţa (mp) | Tarla | Parcelă | Nr. topo | Observaţii / Referinţe |
|---|---|---|---|---|---|---|---|
| 1 | faneata | NU | 1.700 | 25 | 468/3 | - | |

**Lungime Segmente**
**1) Valorile lungimilor segmentelor sunt obţinute din proiecţie în plan.**

| Punct început | X / Y | Punct sfârşit | X / Y | Lungime segment (** (m) |
|---|---|---|---|---|
| 1 | 433.131,263<br>484.671,128 | 2 | 433.105,598<br>484.698,305 | 37.38 |
| 2 | 433.105,598<br>484.698,305 | 3 | 433.097,141<br>484.707,261 | 12.318 |
| 3 | 433.097,141<br>484.707,261 | 4 | 433.073,432<br>484.687,457 | 30.892 |
| 4 | 433.073,432<br>484.687,457 | 5 | 433.104,001<br>484.649,919 | 48.41 |
| 5 | 433.104,001<br>484.649,919 | 6 | 433.108,672<br>484.646,367 | 5.869 |

*Document care conține date cu caracter personal, protejat de prevederile Regulamentului (UE) nr. 679/2016 și Legii 190/2018*

| Punct început | X / Y | Punct sfârşit | X / Y | Lungime segment (** (m) |
|---|---|---|---|---|
| 6 | 433.108,672<br>484.646,367 | 1 | 433.131,263<br>484.671,128 | 33.517 |

** Lungimile segmentelor sunt determinate în planul de proiecţie Stereo 70 şi sunt rotunjite la 1 milimetru.
*** Distanţa dintre puncte este formată din segmente cumulate ce sunt mai mici decât valoarea 1 milimetru.

*Document care conține date cu caracter personal, protejat de prevederile Regulamentului (UE) nr. 679/2016 și Legii 190/2018*

# DATE DESPRE IMOBILUL NR. 5214

**Oficiul de Cadastru şi Publicitate Imobiliară SIBIU**
**Biroul de Cadastru şi Publicitate Imobiliară Sibiu**

## A. Partea I. Descrierea imobilului

**TEREN** Extravilan

**Adresa:** Jud. Sibiu

| Nr. Crt | Nr cadastral Nr. topografic | Suprafaţa* (mp) | Observaţii / Referinţe |
|---|---|---|---|
| A1 | 104999 | 7.000 | Sector cadastral:70 Teren neimprejmuit; |

## B. Partea II. Proprietari şi acte

| Inscrieri privitoare la dreptul de proprietate şi alte drepturi reale | | Referinţe |
|---|---|---|
| **8133 / 26/01/2018** | | |
| Act Administrativ nr. 2032/56, din 14/09/2000 emis de CJPSDPAT SIBIU (act notarial nr 816 din 26.07.2017, emis de NP PILOIU DELIA-CORNELIA;act notarial nr 815 din 26.07.2017, emis de NP PILOIU DELIA-CORNELIA); | | |
| B1 | Se infiinteaza aceasta carte funciara pentru parcela nr.470/5 inscrisa in TP 2032/56/2000 | A1 |
| **29079 / 27/03/2018** | | |
| Act Notarial nr. 266, din 22/03/2018 emis de Piloiu Delia Cornelia; | | |
| B4 | Intabulare, drept de PROPRIETATE, dare in plata, dobandit prin Conventie, cota actuala 1/1 | A1 |
| | 1) **OPRIȘ NICOLAE**, si sotia<br>2) **OPRIȘ MARIOARA**, bun comun | |

## C. Partea III. SARCINI .

| Inscrieri privind dezmembramintele dreptului de proprietate, drepturi reale de garanţie şi sarcini | Referinţe |
|---|---|
| NU SUNT | |

*Document care conține date cu caracter personal, protejat de prevederile Regulamentului (UE) nr. 679/2016 și Legii 190/2018*

# Anexa Nr. 1 La Partea I

## Teren

| Nr cadastral | Suprafaţa (mp)* | Observaţii / Referinţe |
|---|---|---|
| 104999 | 7.000 | |

* Suprafaţa este determinată in planul de proiecţie Stereo 70.

DETALII LINIARE IMOBIL

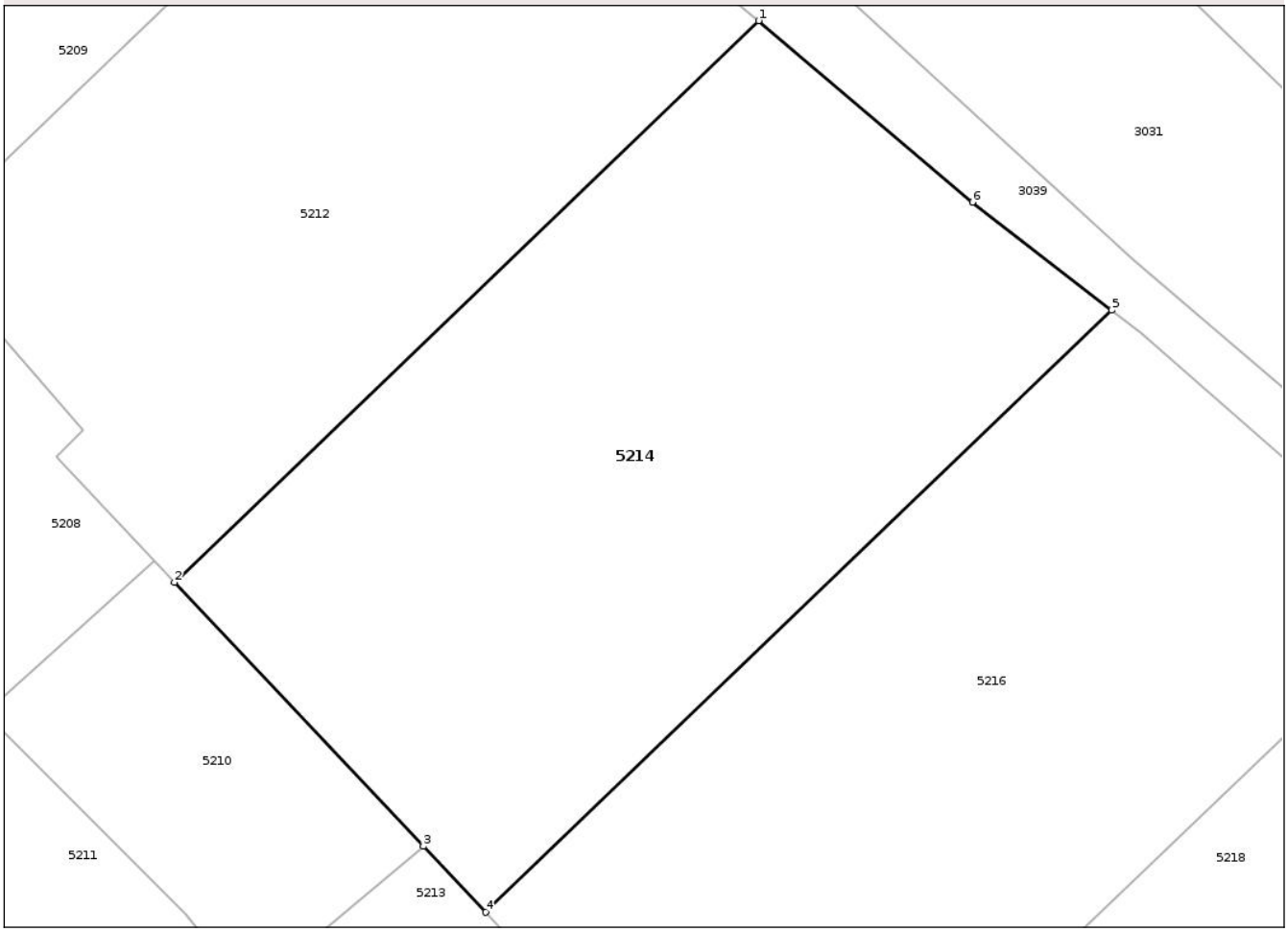


## Date referitoare la teren

| Crt | Categorie folosință | Intra vilan | Suprafaţa (mp) | Tarla | Parcelă | Nr. topo | Observaţii / Referinţe |
|---|---|---|---|---|---|---|---|
| 1 | arabil | NU | 7.000 | 25 | 470/5 | - | |

**Lungime Segmente**
**1) Valorile lungimilor segmentelor sunt obţinute din proiecţie în plan.**

| Punct început | X / Y | Punct sfârşit | X / Y | Lungime segment (** (m) |
|---|---|---|---|---|
| 1 | 433.142,73<br>484.819,303 | 2 | 433.063,324<br>484.743,072 | 110.075 |
| 2 | 433.063,324<br>484.743,072 | 3 | 433.097,141<br>484.707,261 | 49.255 |
| 3 | 433.097,141<br>484.707,261 | 4 | 433.105,598<br>484.698,305 | 12.318 |
| 4 | 433.105,598<br>484.698,305 | 5 | 433.190,705<br>484.780,007 | 117.976 |
| 5 | 433.190,705<br>484.780,007 | 6 | 433.171,76<br>484.794,664 | 23.952 |

*Document care conține date cu caracter personal, protejat de prevederile Regulamentului (UE) nr. 679/2016 și Legii 190/2018*

| Punct început | X / Y | Punct sfârşit | X / Y | Lungime segment (** (m) |
|---|---|---|---|---|
| 6 | 433.171,76<br>484.794,664 | 1 | 433.142,73<br>484.819,303 | 38.076 |

** Lungimile segmentelor sunt determinate în planul de proiecţie Stereo 70 şi sunt rotunjite la 1 milimetru.
*** Distanţa dintre puncte este formată din segmente cumulate ce sunt mai mici decât valoarea 1 milimetru.

*Document care conține date cu caracter personal, protejat de prevederile Regulamentului (UE) nr. 679/2016 și Legii 190/2018*

# DATE DESPRE IMOBILUL NR. 5215

**Oficiul de Cadastru şi Publicitate Imobiliară SIBIU**
**Biroul de Cadastru şi Publicitate Imobiliară Sibiu**

## A. Partea I. Descrierea imobilului

**TEREN** Extravilan

**Adresa:** Jud. Sibiu

| Nr. Crt | Nr cadastral Nr. topografic | Suprafaţa* (mp) | Observaţii / Referinţe |
|---|---|---|---|
| A1 | 105197 | 1.700 | Sector cadastral:70 Teren neimprejmuit; |

## B. Partea II. Proprietari şi acte

| Inscrieri privitoare la dreptul de proprietate şi alte drepturi reale | | Referinţe |
|---|---|---|
| **93056 / 16/10/2018** | | |
| Act Administrativ nr. 2038/56, din 18/09/2000 emis de CJPSDPAT SIBIU (act notarial nr 815 din 26.07.2017, emis de NP DELIA-CORNELIA PILOIU); | | |
| B1 | se infiinteaza aceasta carte funciara pentru parcela nr. 468/2 din Titlul de Proprietate nr. 2038/56/2000. | A1 |
| **107307 / 28/11/2018** | | |
| Act Notarial nr. 1067, din 27/11/2018 emis de Piloiu Delia Cornelia; | | |
| B5 | Intabulare, drept de PROPRIETATEdare in plata, dobandit prin Conventie, cota actuala 1/1 | A1 |
| | 1) **OPRIȘ NICOLAE**, si sotia<br>2) **OPRIȘ MARIOARA**, bun comun | |

## C. Partea III. SARCINI .

| Inscrieri privind dezmembramintele dreptului de proprietate, drepturi reale de garanţie şi sarcini | Referinţe |
|---|---|
| NU SUNT | |

*Document care conține date cu caracter personal, protejat de prevederile Regulamentului (UE) nr. 679/2016 și Legii 190/2018*

# Anexa Nr. 1 La Partea I

## Teren

| Nr cadastral | Suprafaţa (mp)* | Observaţii / Referinţe |
|---|---|---|
| 105197 | 1.700 | |

* Suprafaţa este determinată in planul de proiecţie Stereo 70.

DETALII LINIARE IMOBIL

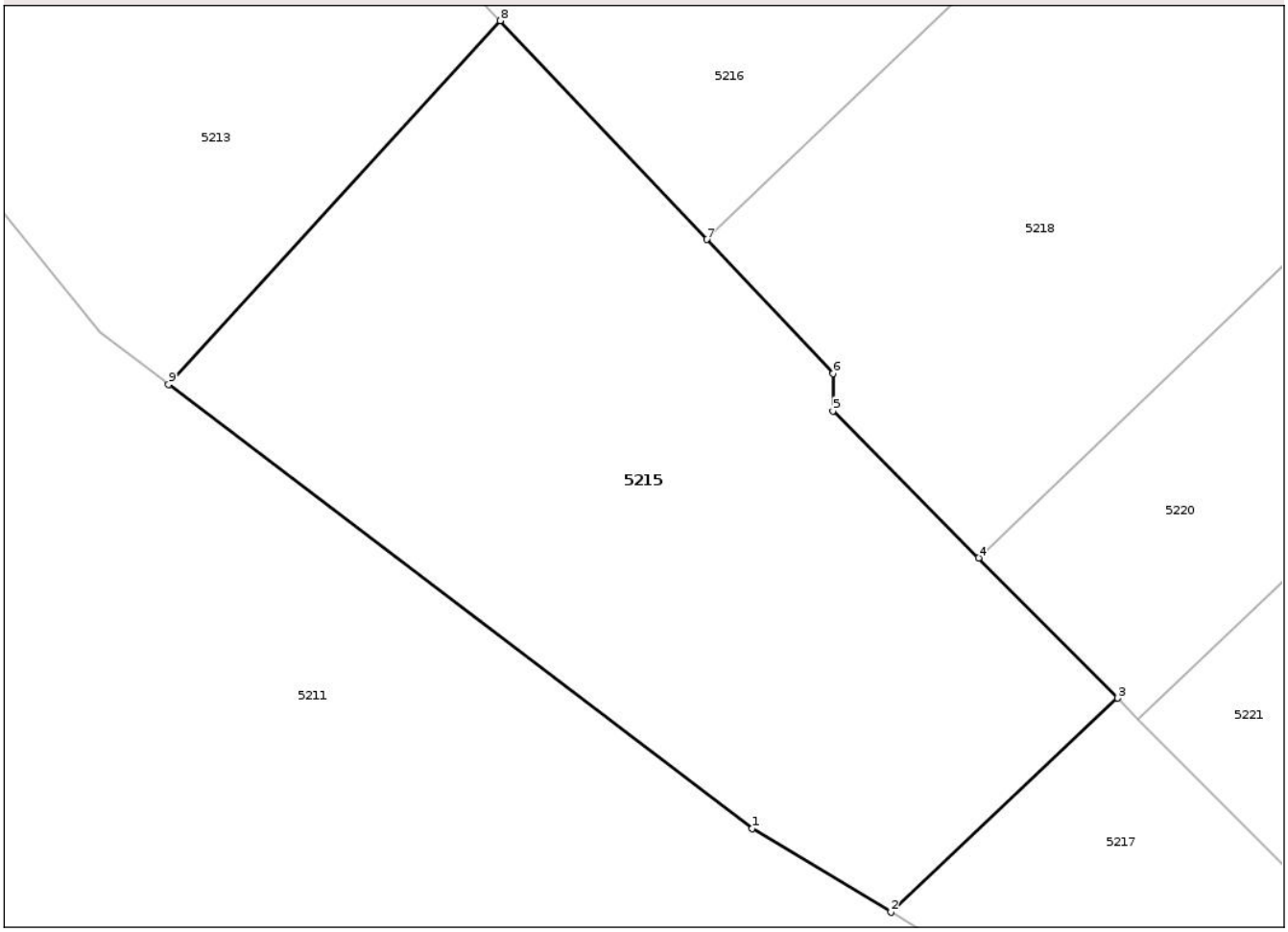


## Date referitoare la teren

| Crt | Categorie folosință | Intra vilan | Suprafaţa (mp) | Tarla | Parcelă | Nr. topo | Observaţii / Referinţe |
|---|---|---|---|---|---|---|---|
| 1 | faneata | NU | 1.700 | 25 | 468/2 | - | |

**Lungime Segmente**
**1) Valorile lungimilor segmentelor sunt obţinute din proiecţie în plan.**

| Punct început | X / Y | Punct sfârşit | X / Y | Lungime segment (** (m) |
|---|---|---|---|---|
| 1 | 433.148,416<br>484.616,147 | 2 | 433.157,885<br>484.610,464 | 11.043 |
| 2 | 433.157,885<br>484.610,464 | 3 | 433.173,318<br>484.625,027 | 21.219 |
| 3 | 433.173,318<br>484.625,027 | 4 | 433.163,853<br>484.634,574 | 13.443 |
| 4 | 433.163,853<br>484.634,574 | 5 | 433.153,932<br>484.644,58 | 14.091 |
| 5 | 433.153,932<br>484.644,58 | 6 | 433.153,932<br>484.647,121 | 2.541 |

*Document care conține date cu caracter personal, protejat de prevederile Regulamentului (UE) nr. 679/2016 și Legii 190/2018*

| Punct început | X / Y | Punct sfârşit | X / Y | Lungime segment (** (m) |
|---|---|---|---|---|
| 6 | 433.153,932<br>484.647,121 | 7 | 433.145,317<br>484.656,245 | 12.549 |
| 7 | 433.145,317<br>484.656,245 | 8 | 433.131,263<br>484.671,128 | 20.47 |
| 8 | 433.131,263<br>484.671,128 | 9 | 433.108,672<br>484.646,367 | 33.517 |
| 9 | 433.108,672<br>484.646,367 | 1 | 433.148,416<br>484.616,147 | 49.928 |

** Lungimile segmentelor sunt determinate în planul de proiecţie Stereo 70 şi sunt rotunjite la 1 milimetru.
*** Distanţa dintre puncte este formată din segmente cumulate ce sunt mai mici decât valoarea 1 milimetru.

*Document care conține date cu caracter personal, protejat de prevederile Regulamentului (UE) nr. 679/2016 și Legii 190/2018*

# DATE DESPRE IMOBILUL NR. 5216

**Oficiul de Cadastru şi Publicitate Imobiliară SIBIU**
**Biroul de Cadastru şi Publicitate Imobiliară Sibiu**

## A. Partea I. Descrierea imobilului

**TEREN** Extravilan

**Adresa:** Jud. Sibiu

| Nr. Crt | Nr cadastral Nr. topografic | Suprafaţa* (mp) | Observaţii / Referinţe |
|---|---|---|---|
| A1 | 105180 | 7.000 | Sector cadastral:70 Teren neimprejmuit; |

## B. Partea II. Proprietari şi acte

| Inscrieri privitoare la dreptul de proprietate şi alte drepturi reale | | Referinţe |
|---|---|---|
| **93048 / 16/10/2018** | | |
| Act Administrativ nr. 2038/56, din 18/09/2000 emis de CJPSDPAT SIBIU (act notarial nr 815 din 26.07.2017, emis de NP DELIA-CORNELIA PILOIU); | | |
| B1 | Se infiinteaza cartea funciara nr.105180 Sur Mare pentru parcela nr. 470/5 din titlul de proprietate 2038/56 din 18.04.2018. | A1 |
| **106251 / 26/11/2018** | | |
| Act Notarial nr. 1054, din 23/11/2018 emis de Piloiu Delia Cornelia; | | |
| B5 | Intabulare, drept de PROPRIETATE, dare in plata, dobandit prin Conventie, cota actuala 1/1 | A1 |
| | 1) **OPRIȘ NICOLAE**, si sotia<br>2) **OPRIȘ MARIOARA**, bun comun | |

## C. Partea III. SARCINI .

| Inscrieri privind dezmembramintele dreptului de proprietate, drepturi reale de garanţie şi sarcini | Referinţe |
|---|---|
| NU SUNT | |

*Document care conține date cu caracter personal, protejat de prevederile Regulamentului (UE) nr. 679/2016 și Legii 190/2018*

# Anexa Nr. 1 La Partea I

## Teren

| Nr cadastral | Suprafaţa (mp)* | Observaţii / Referinţe |
|---|---|---|
| 105180 | 7.000 | |

* Suprafaţa este determinată in planul de proiecţie Stereo 70.

DETALII LINIARE IMOBIL

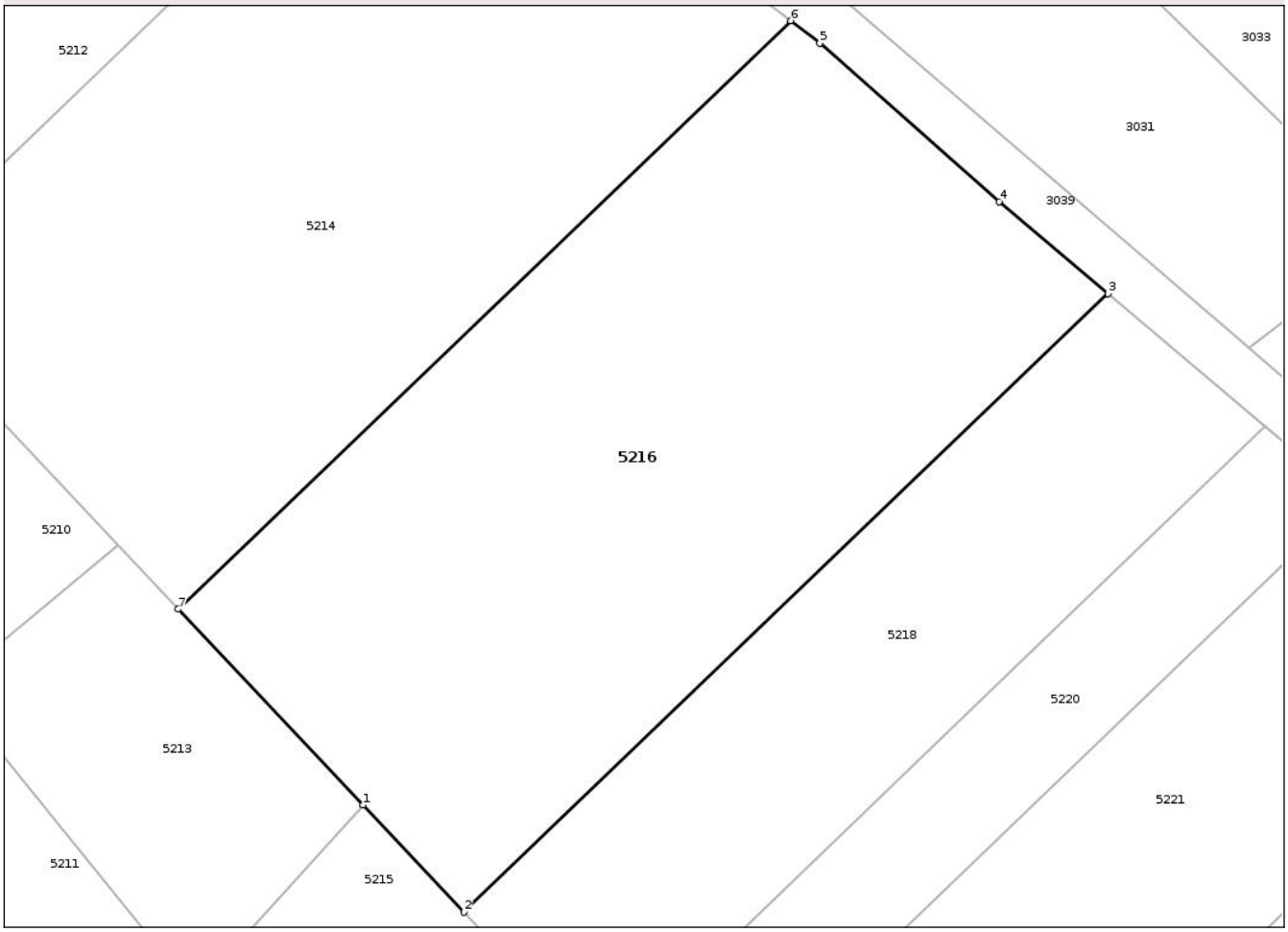


## Date referitoare la teren

| Crt | Categorie folosință | Intra vilan | Suprafaţa (mp) | Tarla | Parcelă | Nr. topo | Observaţii / Referinţe |
|---|---|---|---|---|---|---|---|
| 1 | arabil | NU | 7.000 | 25 | 470/4 | - | |

**Lungime Segmente**
**1) Valorile lungimilor segmentelor sunt obţinute din proiecţie în plan.**

| Punct început | X / Y | Punct sfârşit | X / Y | Lungime segment (** (m) |
|---|---|---|---|---|
| 1 | 433.131,263<br>484.671,128 | 2 | 433.145,317<br>484.656,245 | 20.47 |
| 2 | 433.145,317<br>484.656,245 | 3 | 433.234,777<br>484.742,127 | 124.012 |
| 3 | 433.234,777<br>484.742,127 | 4 | 433.219,677<br>484.754,892 | 19.773 |
| 4 | 433.219,677<br>484.754,892 | 5 | 433.194,748<br>484.776,879 | 33.24 |
| 5 | 433.194,748<br>484.776,879 | 6 | 433.190,705<br>484.780,007 | 5.112 |

*Document care conține date cu caracter personal, protejat de prevederile Regulamentului (UE) nr. 679/2016 și Legii 190/2018*

| Punct început | X / Y | Punct sfârşit | X / Y | Lungime segment (** (m) |
|---|---|---|---|---|
| 6 | 433.190,705<br>484.780,007 | 7 | 433.105,598<br>484.698,305 | 117.976 |
| 7 | 433.105,598<br>484.698,305 | 1 | 433.131,263<br>484.671,128 | 37.38 |

**** Lungimile segmentelor sunt determinate în planul de proiecţie Stereo 70 şi sunt rotunjite la 1 milimetru.**
***** Distanţa dintre puncte este formată din segmente cumulate ce sunt mai mici decât valoarea 1 milimetru.**

*Document care conține date cu caracter personal, protejat de prevederile Regulamentului (UE) nr. 679/2016 și Legii 190/2018*

# DATE DESPRE IMOBILUL NR. 5217

**Oficiul de Cadastru şi Publicitate Imobiliară SIBIU**
**Biroul de Cadastru şi Publicitate Imobiliară Sibiu**

## A. Partea I. Descrierea imobilului

**TEREN** Extravilan

**Adresa:** Jud. Sibiu

| Nr. Crt | Nr cadastral Nr. topografic | Suprafaţa* (mp) | Observaţii / Referinţe |
|---|---|---|---|
| A1 | | 432 | Sector cadastral:70 Teren neimprejmuit; |

## B. Partea II. Proprietari şi acte

| Inscrieri privitoare la dreptul de proprietate şi alte drepturi reale | | Referinţe |
|---|---|---|
| / | | |
| Act Normativ nr. 7, din 13/03/1996 emis de Parlamentul României (lege); | | |
| B1 | Inscrierea posesiei, drept de PROPRIETATE, dobandit prin Lege, cota actuala 1/1 | A1 |
| | 1) **NEIDENTIFICAT NEIDENTIFICAT** | |
| B2 | se noteaza mențiunea de proprietar neidentificat | A1 |

## C. Partea III. SARCINI .

| Inscrieri privind dezmembramintele dreptului de proprietate, drepturi reale de garanţie şi sarcini | Referinţe |
|---|---|
| NU SUNT | |

*Document care conține date cu caracter personal, protejat de prevederile Regulamentului (UE) nr. 679/2016 și Legii 190/2018*

# Anexa Nr. 1 La Partea I

## Teren

| Nr cadastral | Suprafaţa (mp)* | Observaţii / Referinţe |
|---|---|---|
| | 432 | |

* Suprafaţa este determinată in planul de proiecţie Stereo 70.

DETALII LINIARE IMOBIL

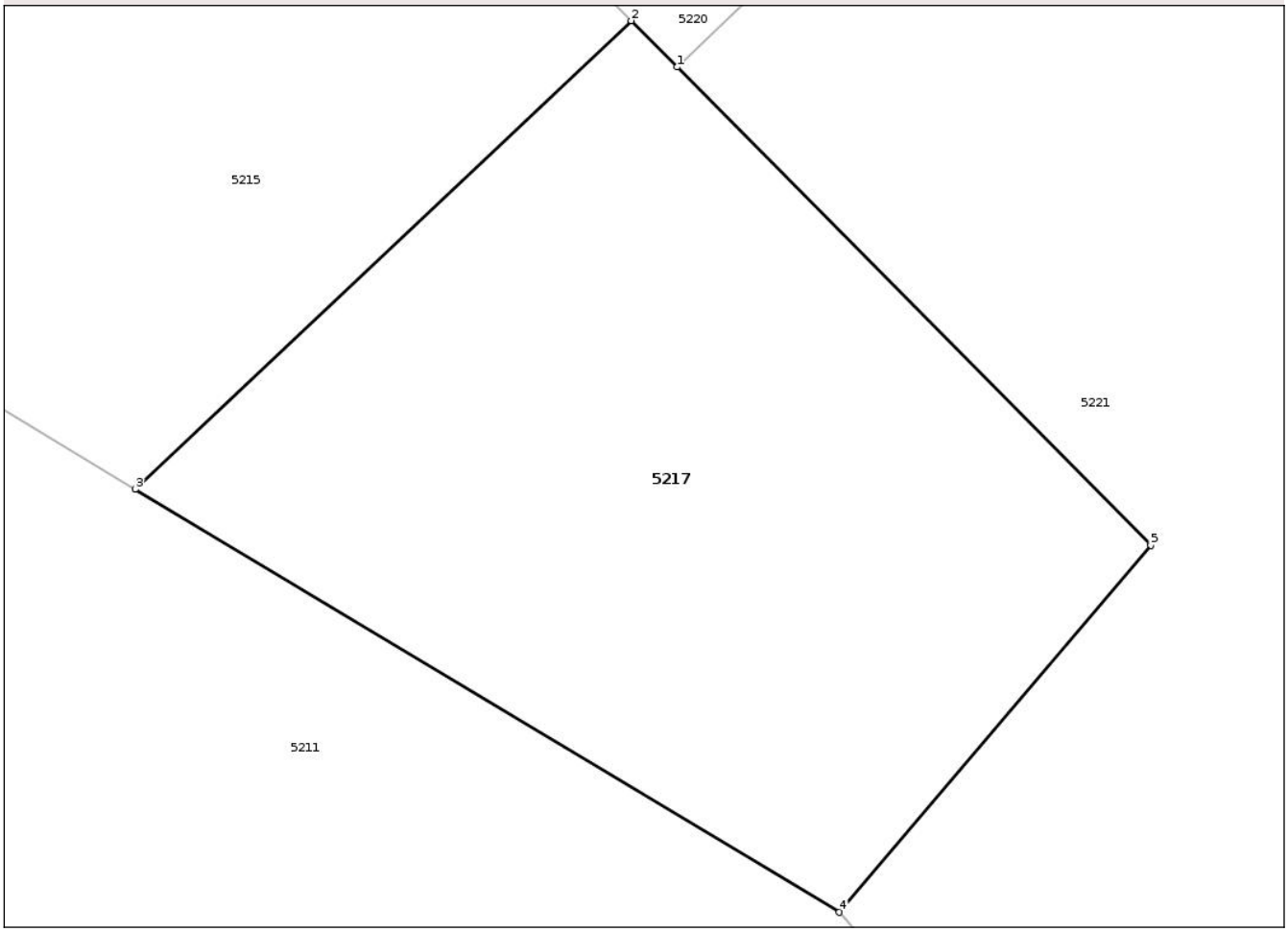


## Date referitoare la teren

| Crt | Categorie folosință | Intra vilan | Suprafaţa (mp) | Tarla | Parcelă | Nr. topo | Observaţii / Referinţe |
|---|---|---|---|---|---|---|---|
| 1 | faneata | NU | 432 | 25 | 468/1 | - | |

**Lungime Segmente**
**1) Valorile lungimilor segmentelor sunt obţinute din proiecţie în plan.**

| Punct început | X / Y | Punct sfârşit | X / Y | Lungime segment (** (m) |
|---|---|---|---|---|
| 1 | 433.174,744<br>484.623,588 | 2 | 433.173,318<br>484.625,027 | 2.026 |
| 2 | 433.173,318<br>484.625,027 | 3 | 433.157,885<br>484.610,464 | 21.219 |
| 3 | 433.157,885<br>484.610,464 | 4 | 433.179,793<br>484.597,314 | 25.551 |
| 4 | 433.179,793<br>484.597,314 | 5 | 433.189,49<br>484.608,715 | 14.967 |
| 5 | 433.189,49<br>484.608,715 | 1 | 433.174,744<br>484.623,588 | 20.944 |

*Document care conține date cu caracter personal, protejat de prevederile Regulamentului (UE) nr. 679/2016 și Legii 190/2018*

** Lungimile segmentelor sunt determinate în planul de proiecţie Stereo 70 şi sunt rotunjite la 1 milimetru.
*** Distanţa dintre puncte este formată din segmente cumulate ce sunt mai mici decât valoarea 1 milimetru.

*Document care conține date cu caracter personal, protejat de prevederile Regulamentului (UE) nr. 679/2016 și Legii 190/2018*

# DATE DESPRE IMOBILUL NR. 5218

**Oficiul de Cadastru şi Publicitate Imobiliară SIBIU**
**Biroul de Cadastru şi Publicitate Imobiliară Sibiu**

## A. Partea I. Descrierea imobilului

**TEREN** Extravilan

**Adresa:** Jud. Sibiu

| Nr. Crt | Nr cadastral Nr. topografic | Suprafaţa* (mp) | Observaţii / Referinţe |
|---|---|---|---|
| A1 | 104791 | 3.600 | Sector cadastral:70 Teren neimprejmuit; |

## B. Partea II. Proprietari şi acte

| Inscrieri privitoare la dreptul de proprietate şi alte drepturi reale | | Referinţe |
|---|---|---|
| **28326 / 05/04/2017** | | |
| Act Administrativ nr. TP nr. 2025/56, din 27/03/2000 emis de CJPSDPAT Sibiu (act notarial nr 418 din 21.02.2017, emis de BNP BUCSA RADU GABRIEL); | | |
| B1 | Se infiinteaza cartea funciara nr. 104791 Sura Mare pentru parcela nr. 470/3 din titlul de proprietate 2025/56 din 27.03.2000 | A1 |
| Act Notarial nr. 634, din 16/06/2003 emis de NP BARTOK MONICA (contract de vanzare-cumparare); | | |
| B4 | Intabulare, drept de PROPRIETATE, cumparare, dobandit prin Conventie, cota actuala 1/1 | A1 |
| | 1) **FINICA NICOLAE-CONSTANTIN**, si sotia<br>2) **FINICA DIANA-MIOARA**, bun comun | |

## C. Partea III. SARCINI .

| Inscrieri privind dezmembramintele dreptului de proprietate, drepturi reale de garanţie şi sarcini | Referinţe |
|---|---|
| NU SUNT | |

# Anexa Nr. 1 La Partea I

## Teren

| Nr cadastral | Suprafaţa (mp)* | Observaţii / Referinţe |
|---|---|---|
| 104791 | 3.600 | |

* Suprafaţa este determinată in planul de proiecţie Stereo 70.

DETALII LINIARE IMOBIL

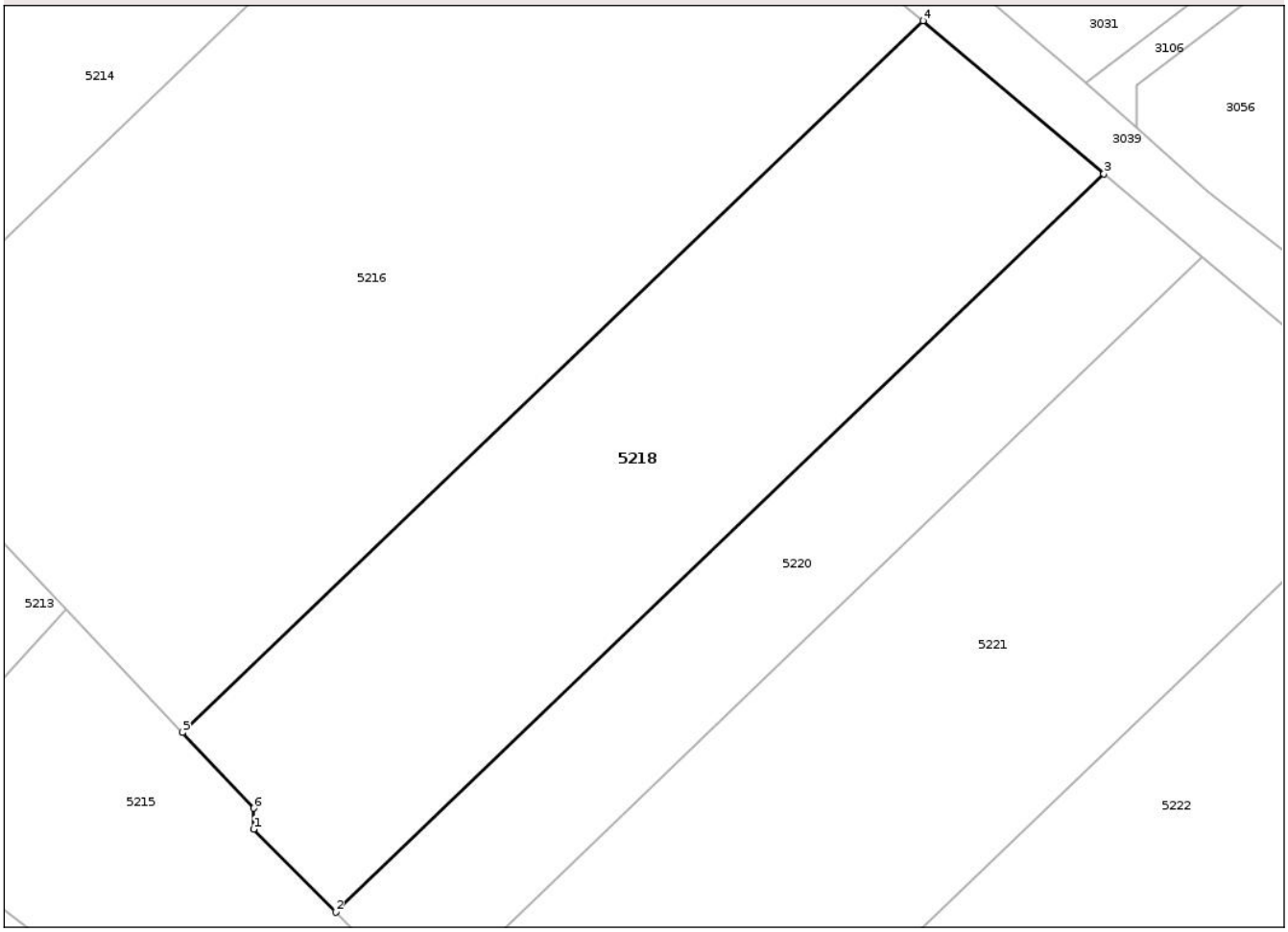


## Date referitoare la teren

| Crt | Categorie folosință | Intra vilan | Suprafaţa (mp) | Tarla | Parcelă | Nr. topo | Observaţii / Referinţe |
|---|---|---|---|---|---|---|---|
| 1 | arabil | NU | 3.600 | 25 | 470/3 | - | |

**Lungime Segmente**
**1) Valorile lungimilor segmentelor sunt obţinute din proiecţie în plan.**

| Punct început | X / Y | Punct sfârşit | X / Y | Lungime segment (** (m) |
|---|---|---|---|---|
| 1 | 433.153,932<br>484.644,58 | 2 | 433.163,853<br>484.634,574 | 14.091 |
| 2 | 433.163,853<br>484.634,574 | 3 | 433.256,638<br>484.723,648 | 128.62 |
| 3 | 433.256,638<br>484.723,648 | 4 | 433.234,777<br>484.742,127 | 28.625 |
| 4 | 433.234,777<br>484.742,127 | 5 | 433.145,317<br>484.656,245 | 124.012 |
| 5 | 433.145,317<br>484.656,245 | 6 | 433.153,932<br>484.647,121 | 12.549 |

*Document care conține date cu caracter personal, protejat de prevederile Regulamentului (UE) nr. 679/2016 și Legii 190/2018*

| Punct început | X / Y | Punct sfârşit | X / Y | Lungime segment (** (m) |
|---|---|---|---|---|
| 6 | 433.153,932<br>484.647,121 | 1 | 433.153,932<br>484.644,58 | 2.541 |

** Lungimile segmentelor sunt determinate în planul de proiecţie Stereo 70 şi sunt rotunjite la 1 milimetru.
*** Distanţa dintre puncte este formată din segmente cumulate ce sunt mai mici decât valoarea 1 milimetru.

*Document care conține date cu caracter personal, protejat de prevederile Regulamentului (UE) nr. 679/2016 și Legii 190/2018*

# DATE DESPRE IMOBILUL NR. 5219

**Oficiul de Cadastru şi Publicitate Imobiliară SIBIU**
**Biroul de Cadastru şi Publicitate Imobiliară Sibiu**

## A. Partea I. Descrierea imobilului

**TEREN** Extravilan

**Adresa:** Jud. Sibiu

| Nr. Crt | Nr cadastral Nr. topografic | Suprafaţa* (mp) | Observaţii / Referinţe |
|---|---|---|---|
| A1 | | 6.739 | Sector cadastral:70 Teren neimprejmuit; |

## B. Partea II. Proprietari şi acte

| Inscrieri privitoare la dreptul de proprietate şi alte drepturi reale | | Referinţe |
|---|---|---|
| / | | |
| Act Normativ nr. 7, din 13/03/1996 emis de Parlamentul României (lege); | | |
| B1 | Inscrierea posesiei, drept de PROPRIETATE, dobandit prin Lege, cota actuala 1/1 | A1 |
| | 1) **NEIDENTIFICAT NEIDENTIFICAT** | |
| B2 | se noteaza mențiunea de proprietar neidentificat | A1 |

## C. Partea III. SARCINI .

| Inscrieri privind dezmembramintele dreptului de proprietate, drepturi reale de garanţie şi sarcini | Referinţe |
|---|---|
| NU SUNT | |

*Document care conține date cu caracter personal, protejat de prevederile Regulamentului (UE) nr. 679/2016 și Legii 190/2018*

# Anexa Nr. 1 La Partea I

## Teren

| Nr cadastral | Suprafaţa (mp)* | Observaţii / Referinţe |
|---|---|---|
| | 6.739 | |

* Suprafaţa este determinată in planul de proiecţie Stereo 70.

DETALII LINIARE IMOBIL

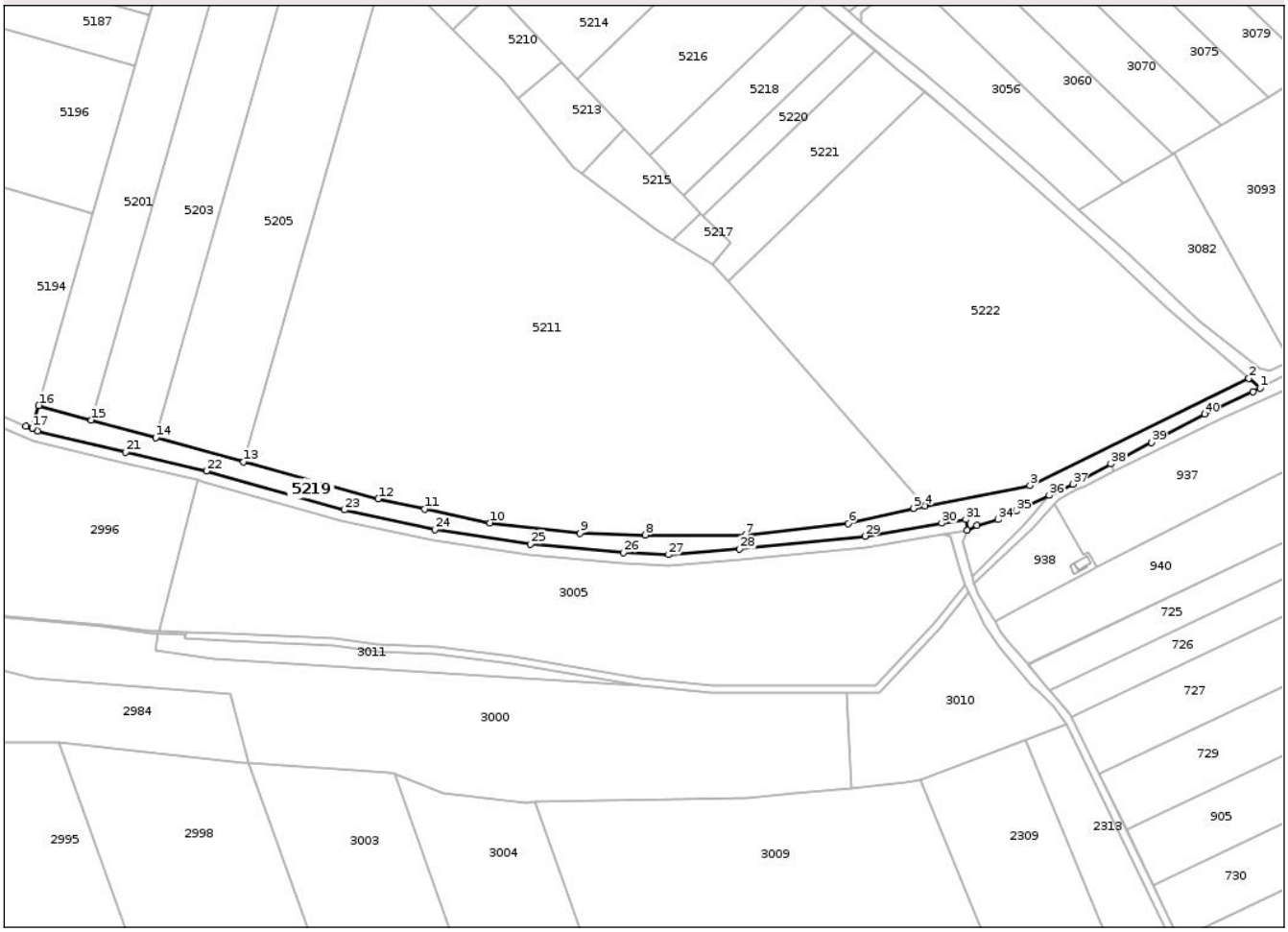


## Date referitoare la teren

| Crt | Categorie folosință | Intra vilan | Suprafaţa (mp) | Tarla | Parcelă | Nr. topo | Observaţii / Referinţe |
|---|---|---|---|---|---|---|---|
| 1 | neproductiv | NU | 6.739 | 25 | 466 | - | |

**Lungime Segmente**

**1) Valorile lungimilor segmentelor sunt obţinute din proiecţie în plan.**

| Punct început | X / Y | Punct sfârşit | X / Y | Lungime segment |
|---|---|---|---|---|
| 1 | 433.478,765<br>484.529,45 | 2 | 433.472,54<br>484.534,927 | 8.291 |
| 4 | 433.295,823<br>484.465,289 | 5 | 433.289,462<br>484.463,902 | 6.51 |
| 7 | 433.197,668<br>484.449,473 | 8 | 433.143,008<br>484.449,399 | 54.659 |
| 10 | 433.058,228<br>484.455,991 | 11 | 433.022,515<br>484.463,443 | 36.482 |
| 13 | 432.923,666<br>484.489,294 | 14 | 432.875,66<br>484.502,486 | 49.785 |
| 16 | 432.811,802<br>484.520,034 | 17 | 432.808,297<br>484.507,669 | 12.852 |

| Punct început | X / Y | Punct sfârşit | X / Y | Lungime segment |
|---|---|---|---|---|
| 2 | 433.472,54<br>484.534,927 | 3 | 433.353,065<br>484.476,291 | 133.088 |
| 5 | 433.289,462<br>484.463,902 | 6 | 433.253,836<br>484.455,669 | 36.566 |
| 8 | 433.143,008<br>484.449,399 | 9 | 433.107,43<br>484.450,34 | 35.591 |
| 11 | 433.022,515<br>484.463,443 | 12 | 432.997,112<br>484.469,112 | 26.029 |
| 14 | 432.875,66<br>484.502,486 | 15 | 432.840,514<br>484.512,144 | 36.449 |
| 17 | 432.808,297<br>484.507,669 | 18 | 432.808,202<br>484.507,699 | 0.099 |

| Punct început | X / Y | Punct sfârşit | X / Y | Lungime segment |
|---|---|---|---|---|
| 3 | 433.353,065<br>484.476,291 | 4 | 433.295,823<br>484.465,289 | 58.289 |
| 6 | 433.253,836<br>484.455,669 | 7 | 433.197,668<br>484.449,473 | 56.509 |
| 9 | 433.107,43<br>484.450,34 | 10 | 433.058,228<br>484.455,991 | 49.525 |
| 12 | 432.997,112<br>484.469,112 | 13 | 432.923,666<br>484.489,294 | 76.168 |
| 15 | 432.840,514<br>484.512,144 | 16 | 432.811,802<br>484.520,034 | 29.777 |
| 18 | 432.808,202<br>484.507,699 | 19 | 432.804,749<br>484.508,773 | 3.616 |

*Document care conține date cu caracter personal, protejat de prevederile Regulamentului (UE) nr. 679/2016 și Legii 190/2018*

| Punct început | X / Y | Punct sfârşit | X / Y | Lungime segment |
|---|---|---|---|---|
| 19 | 432.804,749 484.508,773 | 20 | 432.810,927 484.506,128 | 6.721 |
| 22 | 432.903,465 484.484,334 | 23 | 432.978,722 484.463,08 | 78.201 |
| 25 | 433.080,138 484.444,451 | 26 | 433.131,172 484.439,868 | 51.24 |
| 28 | 433.194,534 484.441,669 | 29 | 433.262,895 484.448,738 | 68.725 |
| 31 | 433.318,045 484.457,788 | 32 | 433.318,908 484.451,85 | 6.0 |
| 34 | 433.335,472 484.457,782 | 35 | 433.345,495 484.462,519 | 11.085 |
| 37 | 433.376,359 484.477,105 | 38 | 433.397,186 484.488,157 | 23.578 |
| 40 | 433.448,404 484.515,338 | 41 | 433.474,929 484.527,536 | 29.196 |

| Punct început | X / Y | Punct sfârşit | X / Y | Lungime segment |
|---|---|---|---|---|
| 20 | 432.810,927 484.506,128 | 21 | 432.859,284 484.494,669 | 49.696 |
| 23 | 432.978,722 484.463,08 | 24 | 433.028,223 484.452,343 | 50.652 |
| 26 | 433.131,172 484.439,868 | 27 | 433.155,678 484.438,634 | 24.537 |
| 29 | 433.262,895 484.448,738 | 30 | 433.304,81 484.455,866 | 42.517 |
| 32 | 433.318,908 484.451,85 | 33 | 433.324,148 484.454,613 | 5.924 |
| 35 | 433.345,495 484.462,519 | 36 | 433.363,509 484.471,032 | 19.925 |
| 38 | 433.397,186 484.488,157 | 39 | 433.419,378 484.499,934 | 25.123 |
| 41 | 433.474,929 484.527,536 | 1 | 433.478,765 484.529,45 | 4.287 |

| Punct început | X / Y | Punct sfârşit | X / Y | Lungime segment |
|---|---|---|---|---|
| 21 | 432.859,284 484.494,669 | 22 | 432.903,465 484.484,334 | 45.374 |
| 24 | 433.028,223 484.452,343 | 25 | 433.080,138 484.444,451 | 52.511 |
| 27 | 433.155,678 484.438,634 | 28 | 433.194,534 484.441,669 | 38.974 |
| 30 | 433.304,81 484.455,866 | 31 | 433.318,045 484.457,788 | 13.374 |
| 33 | 433.324,148 484.454,613 | 34 | 433.335,472 484.457,782 | 11.76 |
| 36 | 433.363,509 484.471,032 | 37 | 433.376,359 484.477,105 | 14.212 |
| 39 | 433.419,378 484.499,934 | 40 | 433.448,404 484.515,338 | 32.86 |

**** Lungimile segmentelor sunt determinate în planul de proiecţie Stereo 70 şi sunt rotunjite la 1 milimetru.**
***** Distanţa dintre puncte este formată din segmente cumulate ce sunt mai mici decât valoarea 1 milimetru.**

*Document care conține date cu caracter personal, protejat de prevederile Regulamentului (UE) nr. 679/2016 și Legii 190/2018*

# DATE DESPRE IMOBILUL NR. 5220

**Oficiul de Cadastru şi Publicitate Imobiliară SIBIU**
**Biroul de Cadastru şi Publicitate Imobiliară Sibiu**

## A. Partea I. Descrierea imobilului

**TEREN** Extravilan

**Adresa:** Jud. Sibiu

| Nr. Crt | Nr cadastral Nr. topografic | Suprafaţa* (mp) | Observaţii / Referinţe |
|---|---|---|---|
| A1 | 104784 | 2.000 | Sector cadastral:70 Teren neimprejmuit; |

## B. Partea II. Proprietari şi acte

| Inscrieri privitoare la dreptul de proprietate şi alte drepturi reale | | Referinţe |
|---|---|---|
| **28360 / 05/04/2017** | | |
| Act Administrativ nr. 2057/56, din 18/01/2002 emis de CJPSDPAT Sibiu (act notarial nr 230 din 16.02.2017, emis de BNP DRAGHICI ELENA); | | |
| B1 | Se infiinteaza cartea funciara nr. 104784 Sura Mare pentru parcela nr. 470/2/1 din titlul de proprietate 2057/56 din 18.01.2002 | A1 |
| Act Notarial nr. 1272, din 12/06/2002 emis de BNP BUCSA RADU GABRIEL (contract de vanzare-cumparare); | | |
| B3 | Intabulare, drept de PROPRIETATE, cumparare, dobandit prin Conventie, cota actuala 1/1 | A1 |
| | 1) **FINICA NICOLAE-CONSTANTIN**, si sotia<br>2) **FINICA MIOARA DIANA**, nascuta Popa, bun comun | |

## C. Partea III. SARCINI .

| Inscrieri privind dezmembramintele dreptului de proprietate, drepturi reale de garanţie şi sarcini | Referinţe |
|---|---|
| NU SUNT | |

*Document care conține date cu caracter personal, protejat de prevederile Regulamentului (UE) nr. 679/2016 și Legii 190/2018*

# Anexa Nr. 1 La Partea I

## Teren

| Nr cadastral | Suprafaţa (mp)* | Observaţii / Referinţe |
|---|---|---|
| 104784 | 2.000 | |

* Suprafaţa este determinată in planul de proiecţie Stereo 70.

DETALII LINIARE IMOBIL

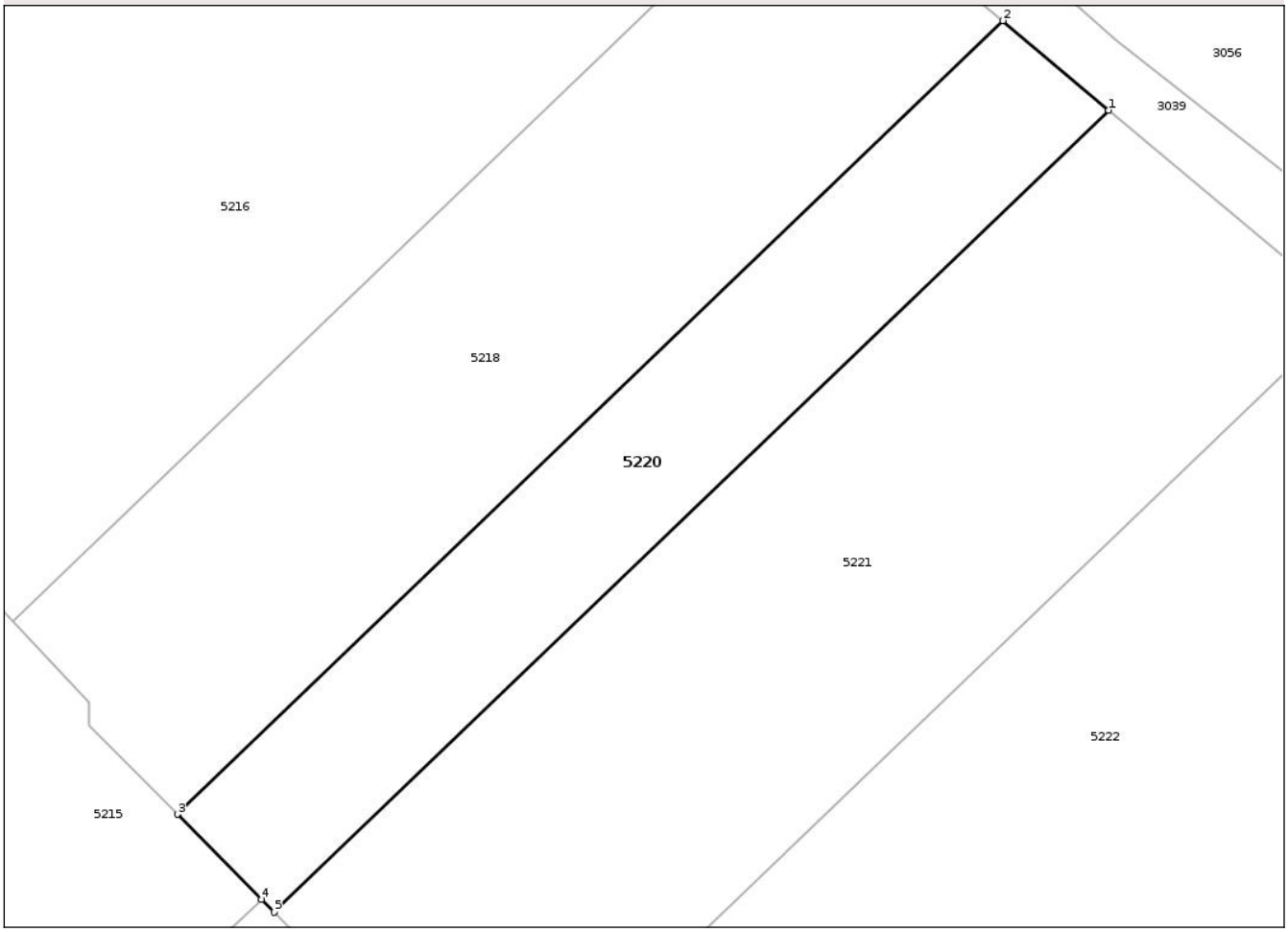


## Date referitoare la teren

| Crt | Categorie folosință | Intra vilan | Suprafaţa (mp) | Tarla | Parcelă | Nr. topo | Observaţii / Referinţe |
|---|---|---|---|---|---|---|---|
| 1 | arabil | NU | 2.000 | 25 | 470/2/1 | - | |

**Lungime Segmente**
**1) Valorile lungimilor segmentelor sunt obţinute din proiecţie în plan.**

| Punct început | X / Y | Punct sfârşit | X / Y | Lungime segment (** (m) |
|---|---|---|---|---|
| 1 | 433.268,514<br>484.713,608 | 2 | 433.256,638<br>484.723,648 | 15.552 |
| 2 | 433.256,638<br>484.723,648 | 3 | 433.163,853<br>484.634,574 | 128.62 |
| 3 | 433.163,853<br>484.634,574 | 4 | 433.173,318<br>484.625,027 | 13.443 |
| 4 | 433.173,318<br>484.625,027 | 5 | 433.174,744<br>484.623,588 | 2.026 |
| 5 | 433.174,744<br>484.623,588 | 1 | 433.268,514<br>484.713,608 | 129.986 |

*Document care conține date cu caracter personal, protejat de prevederile Regulamentului (UE) nr. 679/2016 și Legii 190/2018*

** Lungimile segmentelor sunt determinate în planul de proiecţie Stereo 70 şi sunt rotunjite la 1 milimetru.
*** Distanţa dintre puncte este formată din segmente cumulate ce sunt mai mici decât valoarea 1 milimetru.

*Document care conține date cu caracter personal, protejat de prevederile Regulamentului (UE) nr. 679/2016 și Legii 190/2018*

# DATE DESPRE IMOBILUL NR. 5221

**Oficiul de Cadastru şi Publicitate Imobiliară SIBIU**
**Biroul de Cadastru şi Publicitate Imobiliară Sibiu**

## A. Partea I. Descrierea imobilului

**TEREN** Extravilan

**Adresa:** Jud. Sibiu

| Nr. Crt | Nr cadastral Nr. topografic | Suprafaţa* (mp) | Observaţii / Referinţe |
|---|---|---|---|
| A1 | 104785 | 4.800 | Sector cadastral:70 Teren neimprejmuit; |

## B. Partea II. Proprietari şi acte

| Inscrieri privitoare la dreptul de proprietate şi alte drepturi reale | | Referinţe |
|---|---|---|
| **28355 / 05/04/2017** | | |
| Act Administrativ nr. TP nr. 2004/56, din 21/03/2000 emis de CJPSDPAT Sibiu (act notarial nr 417 din 21.02.2017, emis de NP Bucsa Vlad); | | |
| B1 | Se infiinteaza cartea funciara nr. 104785 Sura Mare pentru parcela nr. 470/2 din titlul de proprietate 2004/56 din 21.03.2000 | A1 |
| Act Notarial nr. 1860, din 27/10/2000 emis de BNP BUCSA RADU GABRIEL (act notarial nr 415 din 21.02.2017, emis de BNP BUCSA VLAD); | | |
| B3 | Intabulare, drept de PROPRIETATE, cumparare, dobandit prin Conventie, cota actuala 1/1 | A1 |
| | 1) **FINICA NICOLAE-CONSTANTIN**, si sotia<br>2) **FINICA DIANA MIOARA**, bun comun | |

## C. Partea III. SARCINI .

| Inscrieri privind dezmembramintele dreptului de proprietate, drepturi reale de garanţie şi sarcini | Referinţe |
|---|---|
| NU SUNT | |

*Document care conține date cu caracter personal, protejat de prevederile Regulamentului (UE) nr. 679/2016 și Legii 190/2018*

# Anexa Nr. 1 La Partea I

## Teren

| Nr cadastral | Suprafaţa (mp)* | Observaţii / Referinţe |
|---|---|---|
| 104785 | 4.800 | |

* Suprafaţa este determinată in planul de proiecţie Stereo 70.

DETALII LINIARE IMOBIL

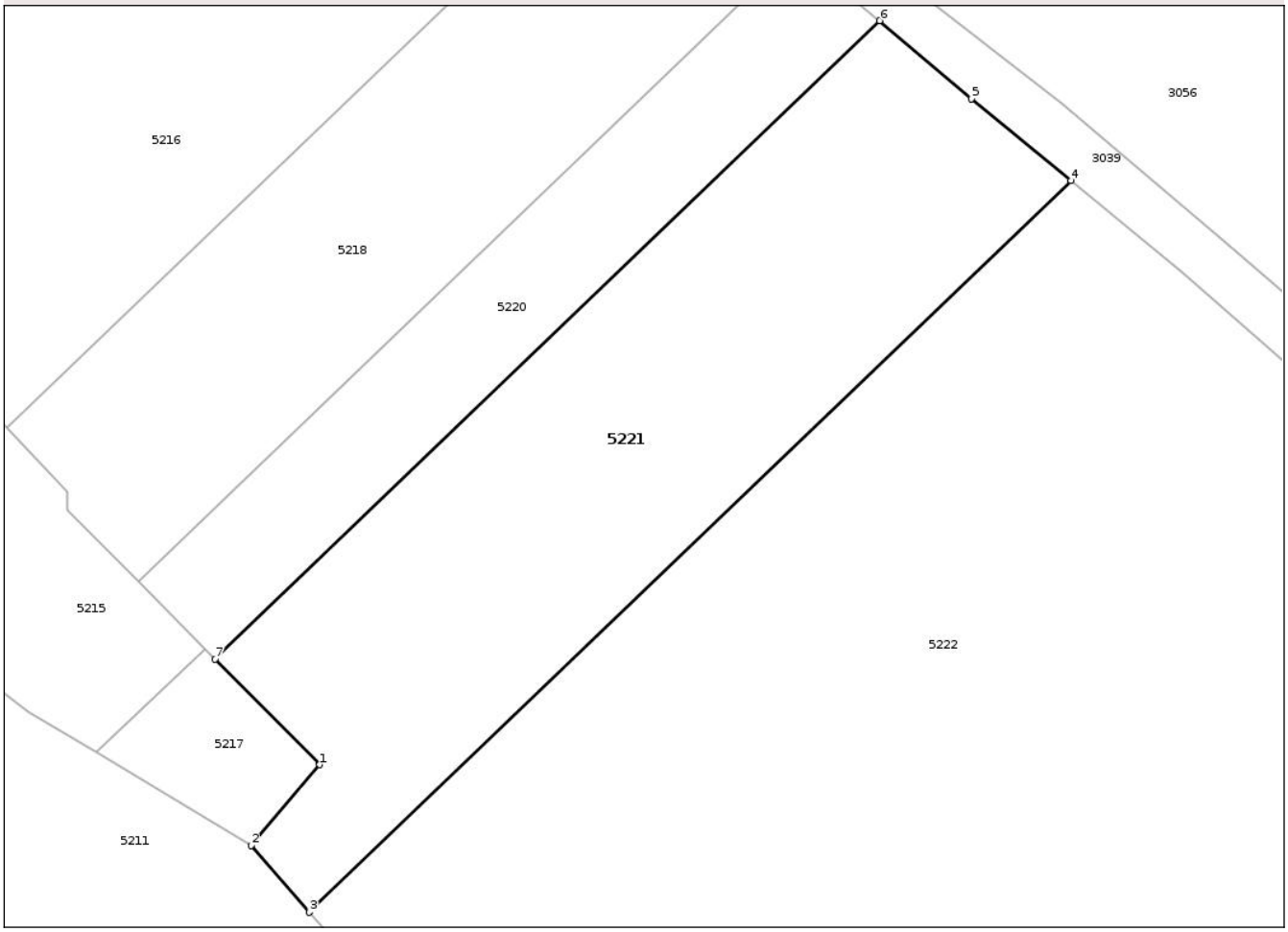


## Date referitoare la teren

| Crt | Categorie folosință | Intra vilan | Suprafaţa (mp) | Tarla | Parcelă | Nr. topo | Observaţii / Referinţe |
|---|---|---|---|---|---|---|---|
| 1 | arabil | NU | 4.800 | 25 | 470/2 | - | |

**Lungime Segmente**
**1) Valorile lungimilor segmentelor sunt obţinute din proiecţie în plan.**

| Punct început | X / Y | Punct sfârşit | X / Y | Lungime segment (** (m) |
|---|---|---|---|---|
| 1 | 433.189,49<br>484.608,715 | 2 | 433.179,793<br>484.597,314 | 14.967 |
| 2 | 433.179,793<br>484.597,314 | 3 | 433.188,047<br>484.587,923 | 12.503 |
| 3 | 433.188,047<br>484.587,923 | 4 | 433.295,506<br>484.691,083 | 148.961 |
| 4 | 433.295,506<br>484.691,083 | 5 | 433.281,509<br>484.702,623 | 18.141 |
| 5 | 433.281,509<br>484.702,623 | 6 | 433.268,514<br>484.713,608 | 17.015 |

*Document care conține date cu caracter personal, protejat de prevederile Regulamentului (UE) nr. 679/2016 și Legii 190/2018*

| Punct început | X / Y | Punct sfârşit | X / Y | Lungime segment (** (m) |
|---|---|---|---|---|
| 6 | 433.268,514<br>484.713,608 | 7 | 433.174,744<br>484.623,588 | 129.986 |
| 7 | 433.174,744<br>484.623,588 | 1 | 433.189,49<br>484.608,715 | 20.944 |

** Lungimile segmentelor sunt determinate în planul de proiecţie Stereo 70 şi sunt rotunjite la 1 milimetru.
*** Distanţa dintre puncte este formată din segmente cumulate ce sunt mai mici decât valoarea 1 milimetru.

*Document care conține date cu caracter personal, protejat de prevederile Regulamentului (UE) nr. 679/2016 și Legii 190/2018*

# DATE DESPRE IMOBILUL NR. 5222

**Oficiul de Cadastru şi Publicitate Imobiliară SIBIU**
**Biroul de Cadastru şi Publicitate Imobiliară Sibiu**

## A. Partea I. Descrierea imobilului

**TEREN** Extravilan

**Adresa:** Jud. Sibiu

| Nr. Crt | Nr cadastral Nr. topografic | Suprafaţa* (mp) | Observaţii / Referinţe |
|---|---|---|---|
| A1 | | 33.200 | Sector cadastral:70 Teren neimprejmuit; |

## B. Partea II. Proprietari şi acte

| Inscrieri privitoare la dreptul de proprietate şi alte drepturi reale | | Referinţe |
|---|---|---|
| / | | |
| Act Administrativ nr. 2036/56, din 18/09/2000 emis de CJPSDDPAT SIBIU (titlu de proprietate); | | |
| B1 | Intabulare, drept de PROPRIETATE, dobandit prin Reconstituire, cota actuala 1/1 | A1 |
| | 1) **SAVU IONEL** | |

## C. Partea III. SARCINI .

| Inscrieri privind dezmembramintele dreptului de proprietate, drepturi reale de garanţie şi sarcini | Referinţe |
|---|---|
| NU SUNT | |

*Document care conține date cu caracter personal, protejat de prevederile Regulamentului (UE) nr. 679/2016 și Legii 190/2018*

# Anexa Nr. 1 La Partea I

## Teren

| Nr cadastral | Suprafaţa (mp)* | Observaţii / Referinţe |
|---|---|---|
| | 33.200 | |

* Suprafaţa este determinată in planul de proiecţie Stereo 70.

DETALII LINIARE IMOBIL

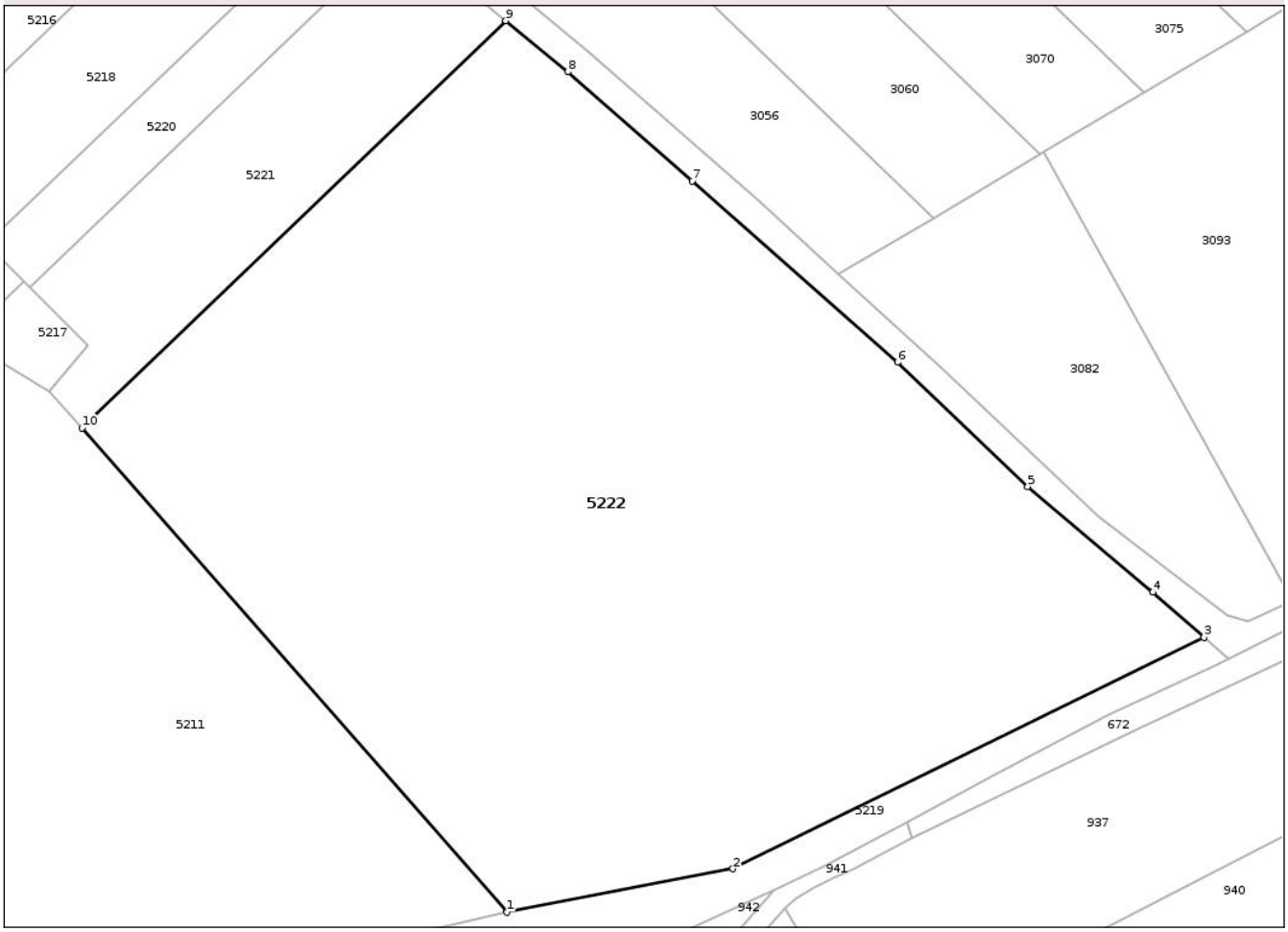


## Date referitoare la teren

| Crt | Categorie folosință | Intra vilan | Suprafaţa (mp) | Tarla | Parcelă | Nr. topo | Observaţii / Referinţe |
|---|---|---|---|---|---|---|---|
| 1 | arabil | NU | 33.200 | 25 | 470/1 | - | |

**Lungime Segmente**
**1) Valorile lungimilor segmentelor sunt obţinute din proiecţie în plan.**

| Punct început | X / Y | Punct sfârşit | X / Y | Lungime segment (** (m) |
|---|---|---|---|---|
| 1 | 433.295,823<br>484.465,289 | 2 | 433.353,065<br>484.476,291 | 58.289 |
| 2 | 433.353,065<br>484.476,291 | 3 | 433.472,54<br>484.534,927 | 133.088 |
| 3 | 433.472,54<br>484.534,927 | 4 | 433.459,585<br>484.546,324 | 17.255 |
| 4 | 433.459,585<br>484.546,324 | 5 | 433.427,803<br>484.573,122 | 41.572 |
| 5 | 433.427,803<br>484.573,122 | 6 | 433.394,817<br>484.604,576 | 45.579 |

*Document care conține date cu caracter personal, protejat de prevederile Regulamentului (UE) nr. 679/2016 și Legii 190/2018*

| Punct început | X / Y | Punct sfârşit | X / Y | Lungime segment (** (m) |
|---|---|---|---|---|
| 6 | 433.394,817<br>484.604,576 | 7 | 433.342,713<br>484.650,467 | 69.432 |
| 7 | 433.342,713<br>484.650,467 | 8 | 433.311,186<br>484.678,155 | 41.959 |
| 8 | 433.311,186<br>484.678,155 | 9 | 433.295,506<br>484.691,083 | 20.323 |
| 9 | 433.295,506<br>484.691,083 | 10 | 433.188,047<br>484.587,923 | 148.961 |
| 10 | 433.188,047<br>484.587,923 | 1 | 433.295,823<br>484.465,289 | 163.263 |

** Lungimile segmentelor sunt determinate în planul de proiecţie Stereo 70 şi sunt rotunjite la 1 milimetru.
*** Distanţa dintre puncte este formată din segmente cumulate ce sunt mai mici decât valoarea 1 milimetru.

*Document care conține date cu caracter personal, protejat de prevederile Regulamentului (UE) nr. 679/2016 și Legii 190/2018*