

## ORDIN

**privind aprobarea începerii lucrărilor de înregistrare sistematică a imobilelor, pe sectoare cadastrale, în 6 unități administrativ-teritoriale din județul Sibiu**

Având în vedere prevederile art. 11 alin. (1) din Legea cadastrului și a publicității imobiliare nr. 7/1996, republicată, cu modificările și completările ulterioare,

În temeiul art. 3 alin. (13) din Legea cadastrului și a publicității imobiliare nr. 7/1996, republicată, cu modificările și completările ulterioare și art. 15 alin. (3) din Regulamentul de organizare și funcționare al Agenției Naționale de Cadastru și Publicitate Imobiliară aprobat prin Hotărârea Guvernului nr. 1288/2012, cu modificările și completările ulterioare,

directorul general al Agenției Naționale de Cadastru și Publicitate Imobiliară emite prezentul

### ORDIN:

**Art. 1. (1)** - Se aprobă începerea lucrărilor de înregistrare sistematică a imobilelor, pe sectoare cadastrale, situate pe teritoriul a 6 unități administrativ – teritoriale din județul Sibiu.

**(2)** Unitățile administrativ – teritoriale și sectoarele cadastrale în care se desfășoară lucrările de înregistrare sistematică sunt prevăzute în Anexa nr. 1 la prezentul ordin.

**Art. 2.** – Reprezentarea grafică a sectoarelor cadastrale în care se desfășoară lucrările de înregistrare sistematică a imobilelor este prevăzută în Anexele nr. 2 – 7 la prezentul ordin.

**Art. 3.** – Anexele nr. 1 – 7 fac parte integrantă din prezentul ordin.

**Art. 4.** - Prezentul ordin se publică în Monitorul Oficial al României, Partea I.

Directorul general al Agenției Naționale de Cadastru  
și Publicitate Imobiliară  
Radu Codruț STEFĂNESCU



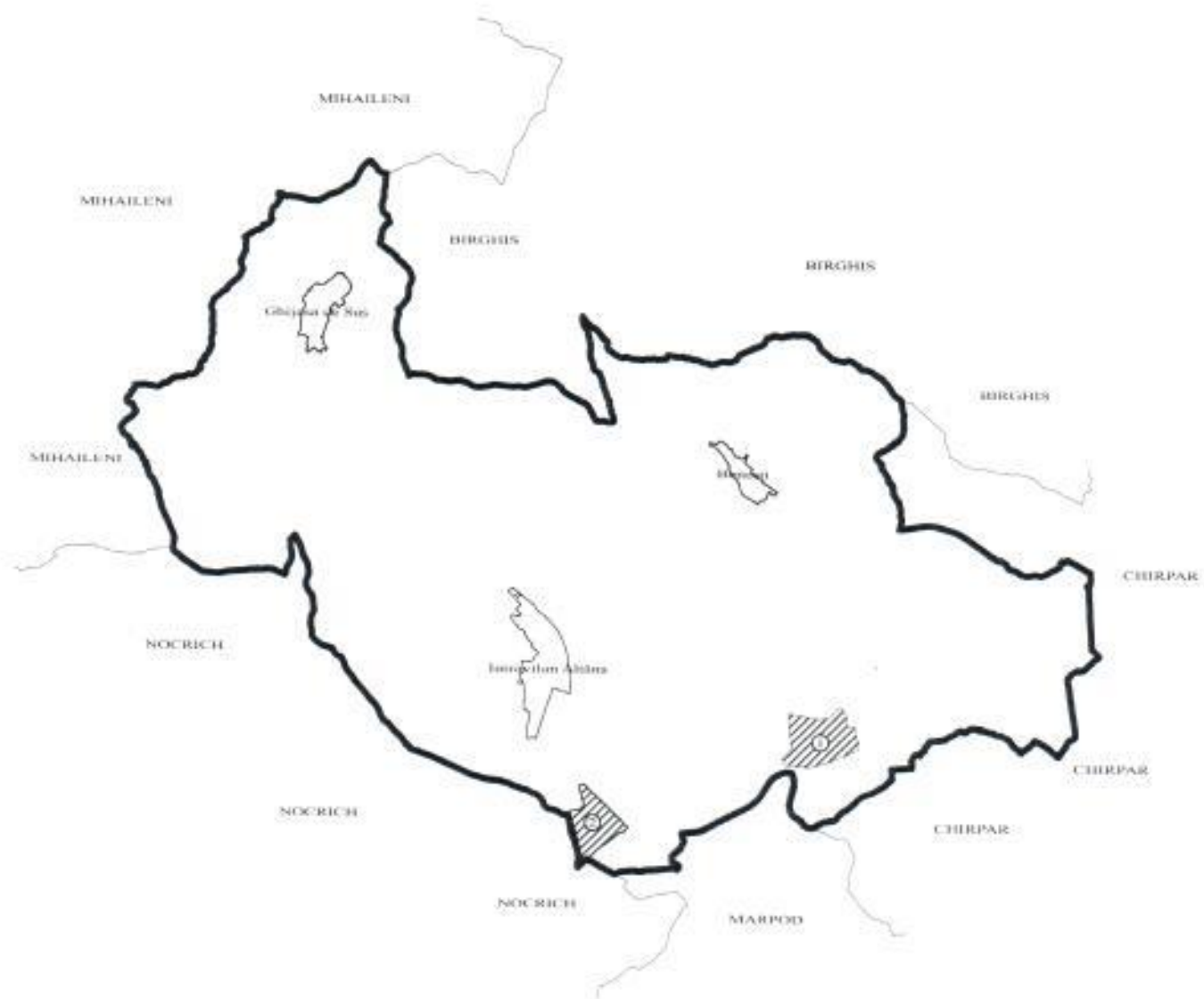
București

Nr. 1156/22.09.2016

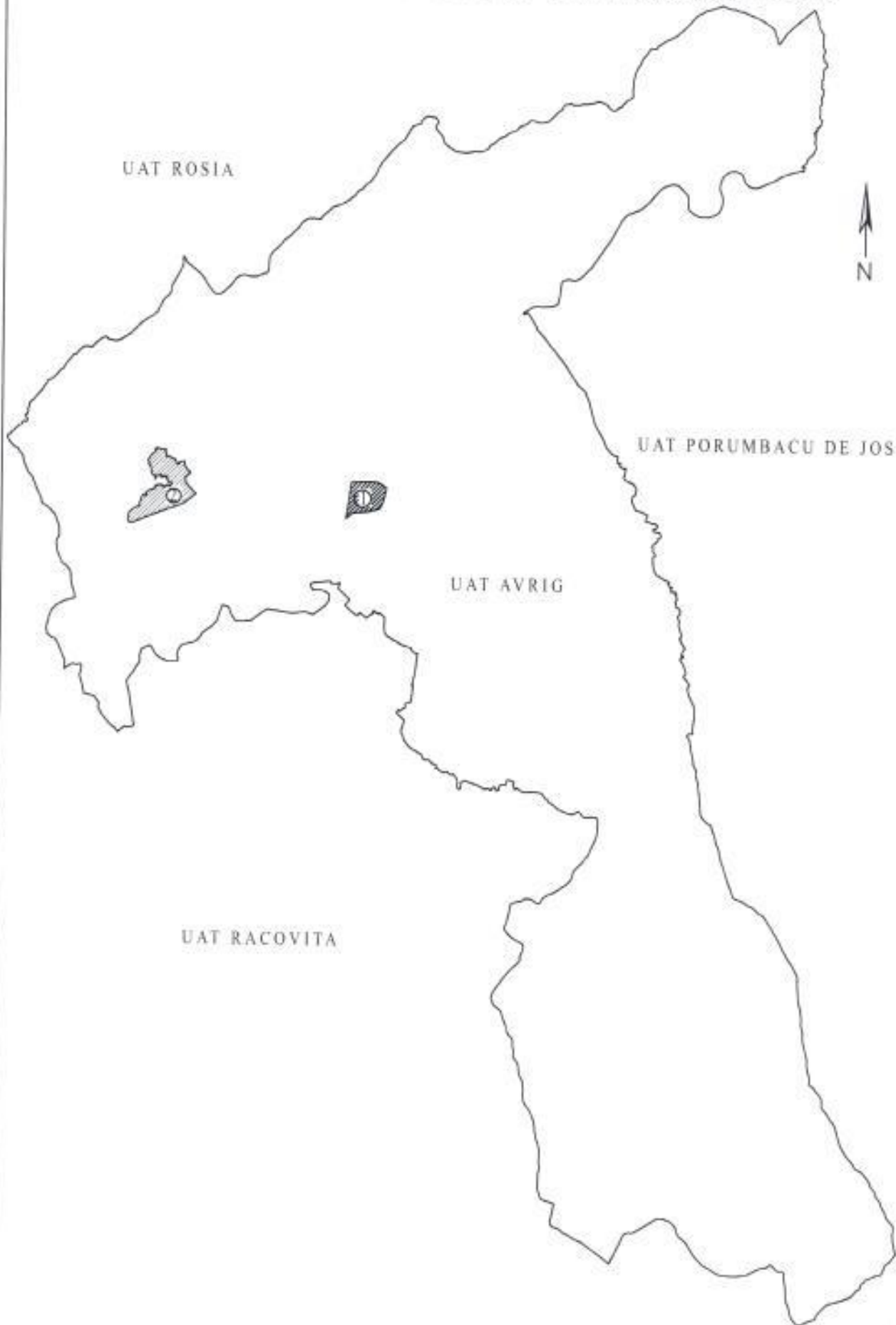
## Lista unităților administrativ-teritoriale și a sectoarelor cadastrale în care încep lucrările de înregistrare sistematică a imobilelor

| Nr. Crt. | Denumirea unității administrativ-teritoriale | Județul | Sectoarele cadastrale în care încep lucrările de înregistrare sistematică a imobilelor |
|----------|--|---------|--|
| 1        | Alțina                                       | Sibiu   | 1,2  |
| 2        | Avrig  | Sibiu   | 1, 2   |
| 3        | Cirțișoara                                   | Sibiu   | 1  |
| 4        | Loamneș                                      | Sibiu   | 1, 2, 3  |
| 5        | Nocrich                                      | Sibiu   | 1,2,3,4,5  |
| 6        | Ocna Sibiului                                | Sibiu   | 1, 2   |

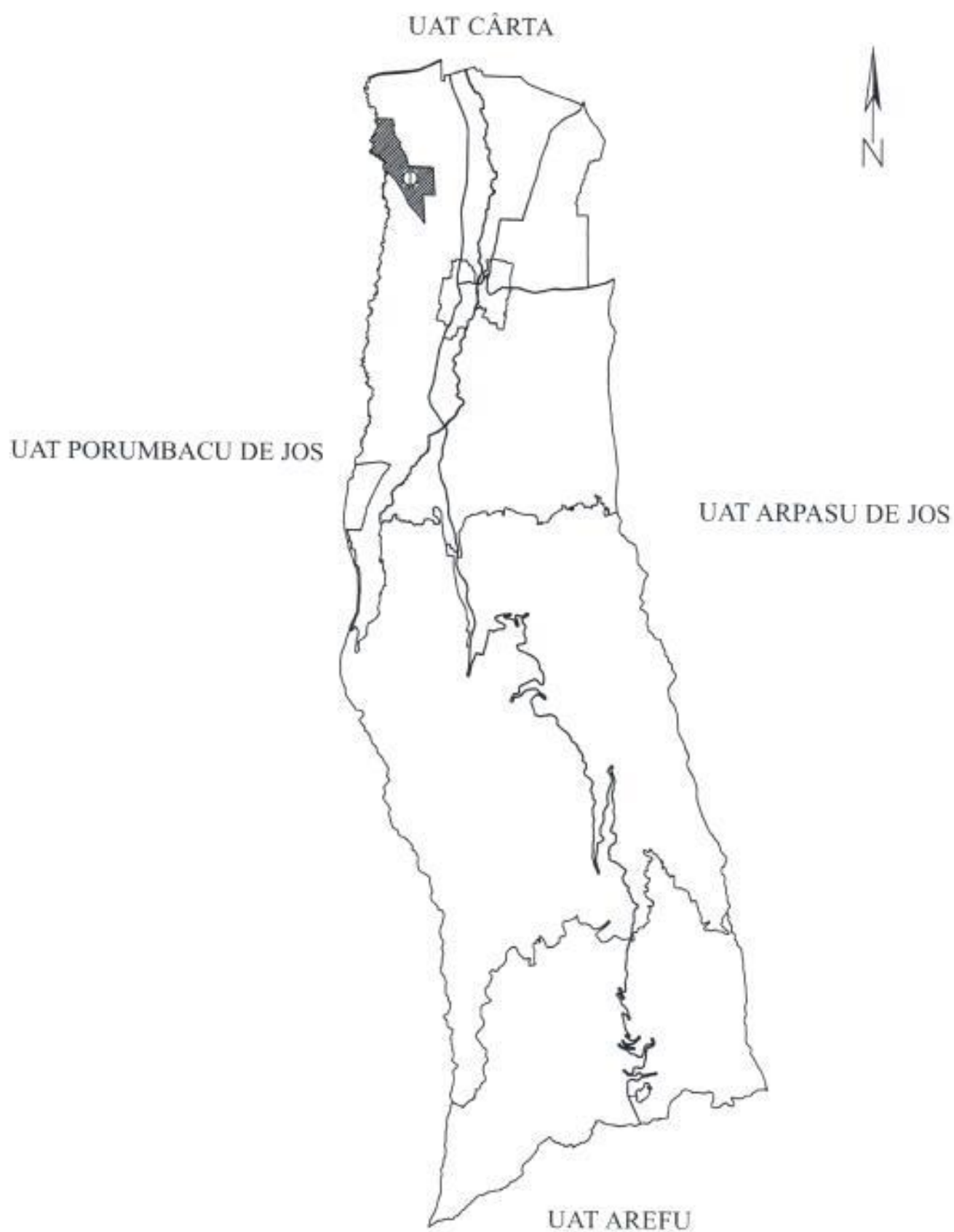
Reprezentarea grafică a sectoarelor cadastrale în care se desfășoară lucrări de înregistrare sistematică . Sectoarele cadastrale 1 și 2, UAT-ul Alțina, Județul Sibiu



Reprezentarea grafică a sectoarelor cadastrale în care se desfășoară lucrări de înregistrare sistematică  
Sectoarele cadastrale 1 și 2, UAT- ul Avrig, Județul Sibiu

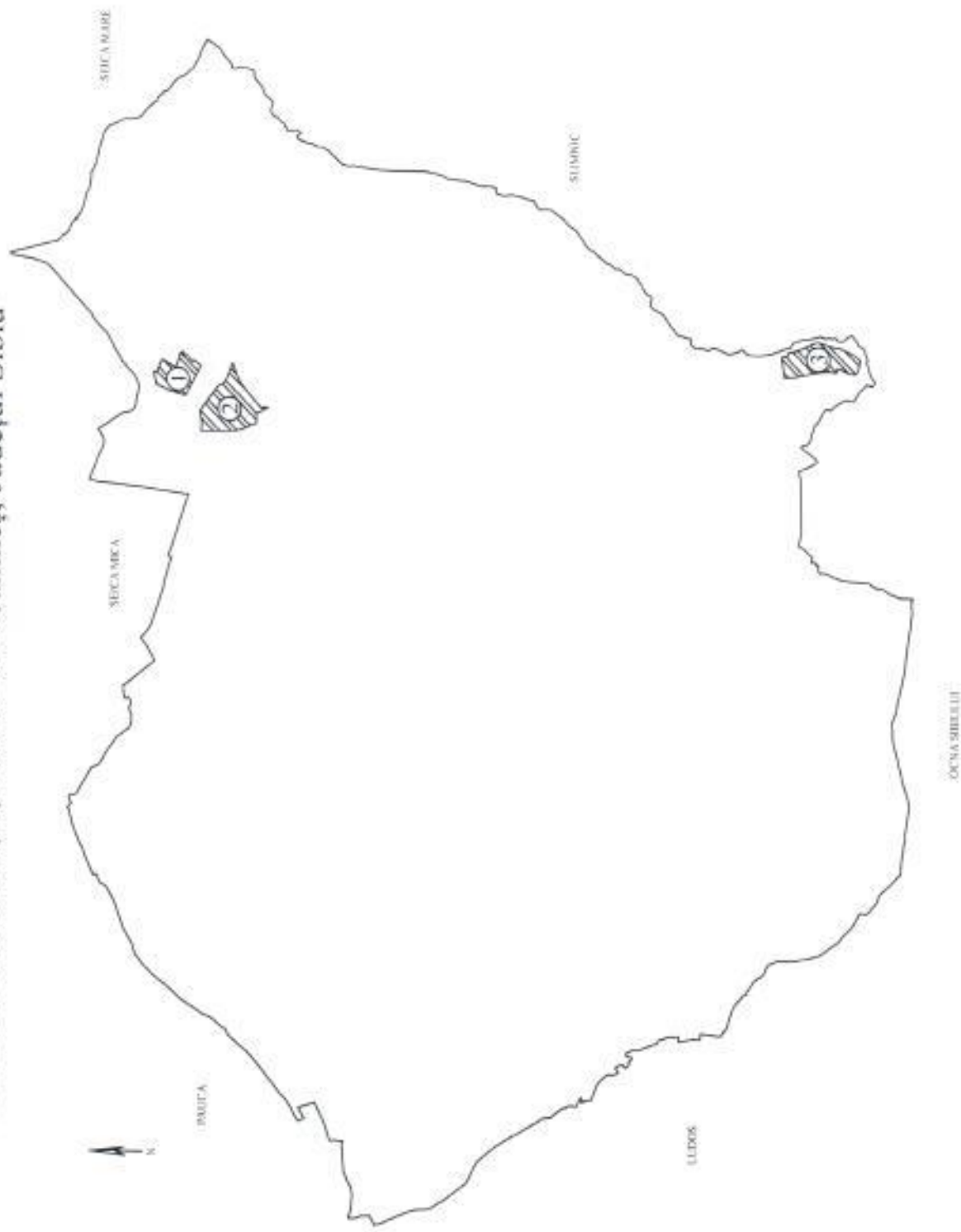


Reprezentarea grafica a sectorului cadastral în care se desfasoara lucrari de înregistrare sistematica  
Sectorul cadastral 1, UAT- ul Cîrșișoara, Județul Sibiu

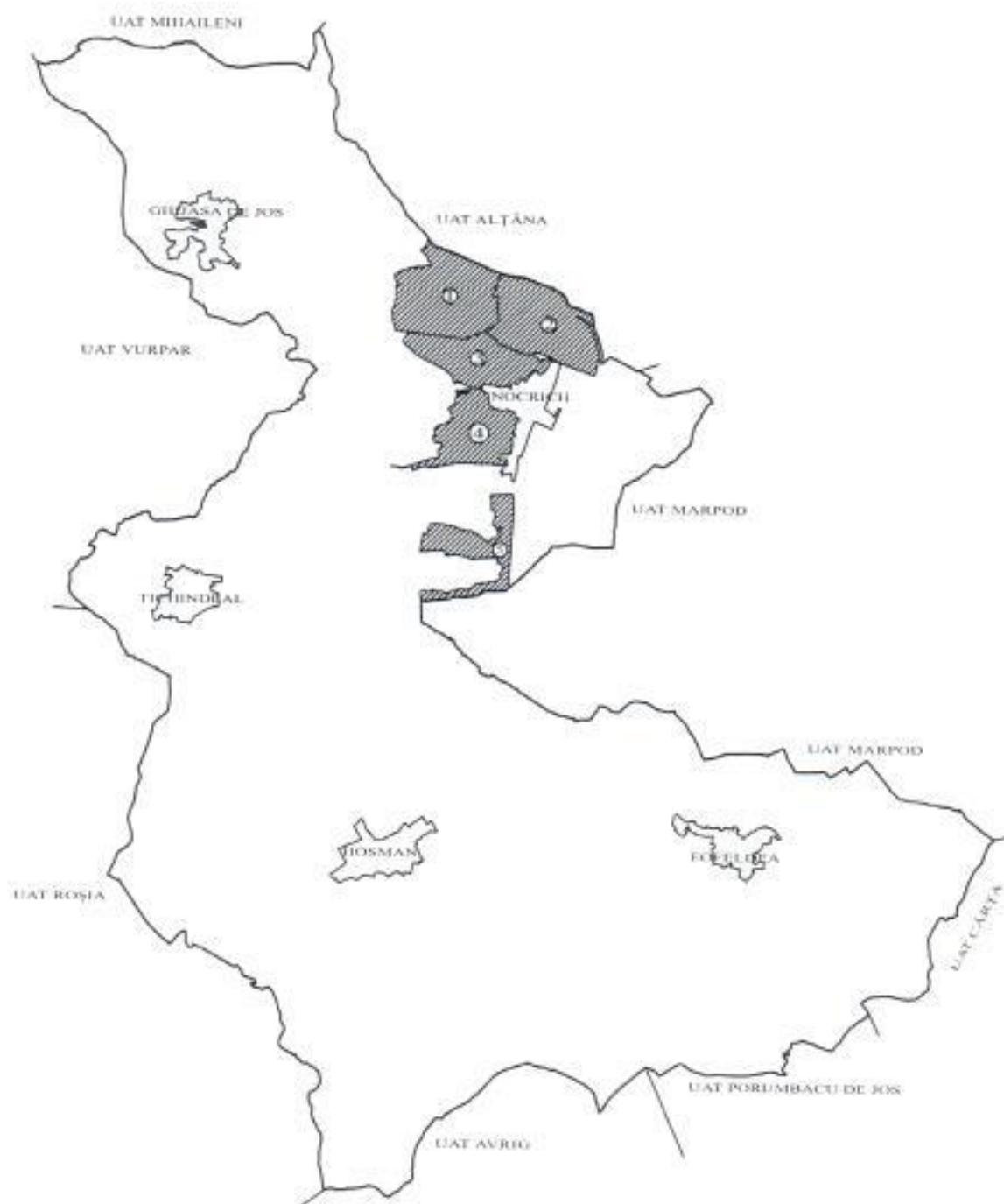


Anexa numărul 5

**Reprezentarea grafică a sectoarelor cadastrale în care se desfășoară lucrări de înregistrare sistematică**  
**Sectoarele cadastrale 1, 2, 3 UAT- ul Loamneș, Județul Sibiu**



Reprezentarea grafică a sectoarelor cadastrale în care se desfășoară lucrări de înregistrare sistematică . Sectoarele cadastrale 1, 2, 3, 4 și 5, UAT-ul Nocrich, Județul Sibiu



Anexa numărul 7

Reprezentarea grafică a sectorului cadastral în care se desfășoară lucrări de înregistrare sistematică . Sectorul cadastral 1, UAT-ul Ocna Sibiului, Județul Sibiu

