

## **Ordinul nr. 1650/2018 privind aprobarea începerii lucrărilor de înregistrare sistematică a imobilelor, pe sectoare cadastrale, în 4 unități administrativ-teritoriale din județul Sibiu**

*În vigoare de la 16 februarie 2018*

*Publicat în Monitorul Oficial, Partea I nr. 149 din 16 februarie 2018. Formă aplicabilă la 10 ianuarie 2019.*

Având în vedere prevederile art. 11 **alin. (1)** din Legea cadastrului și a publicității imobiliare nr. 7/1996, republicată, cu modificările și completările ulterioare, în temeiul art. 3 **alin. (13)** din Legea cadastrului și a publicității imobiliare nr. 7/1996, republicată, cu modificările și completările ulterioare, și al art. 15 **alin. (3)** din Regulamentul de organizare și funcționare a Agenției Naționale de Cadastru și Publicitate Imobiliară, aprobat prin Hotărârea Guvernului nr. 1.288/2012, cu modificările și completările ulterioare,

directorul general al Agenției Naționale de Cadastru și Publicitate Imobiliară emite prezentul ordin.

**Art. 1.** - Se aprobă începerea lucrărilor de înregistrare sistematică a imobilelor, pe sectoare cadastrale, situate pe teritoriul a 4 unități administrativ-teritoriale din județul Sibiu, după cum urmează:

**a)** unitatea administrativ-teritorială Apoldu de Jos - sectoarele cadastrale nr. 25, 34, 35, 36, 37, 38, 39, 40, 41, 42, 43, 44, 47, 48, 49 și 51;

**b)** unitatea administrativ-teritorială Arpașu de Jos - sectoarele cadastrale nr. 49, 50, 57 și 58;

**c)** unitatea administrativ-teritorială Cârța - sectoarele cadastrale nr. 1, 2, 3, 4, 5, 6, 7, 8, 9, 10, 11, 12, 13, 14, 17, 18, 19, 20, 21, 22, 23, 24, 25, 26, 27, 28, 29, 30, 33, 34, 35, 36, 37, 38, 39, 40, 41, 42, 43, 45, 46, 47, 48, 49, 50, 51, 52, 53, 54, 55, 57, 59, 60, 61, 63, 64, 65 și 66;

**d)** unitatea administrativ-teritorială Porumbacu de Jos - sectoarele cadastrale nr. 45, 46, 47, 48, 49, 50, 51 și 58.

**Art. 2.** - Reprezentarea grafică a sectoarelor cadastrale în care se desfășoară lucrările de înregistrare sistematică a imobilelor este prevăzută în anexele nr. 1-4 la prezentul ordin.

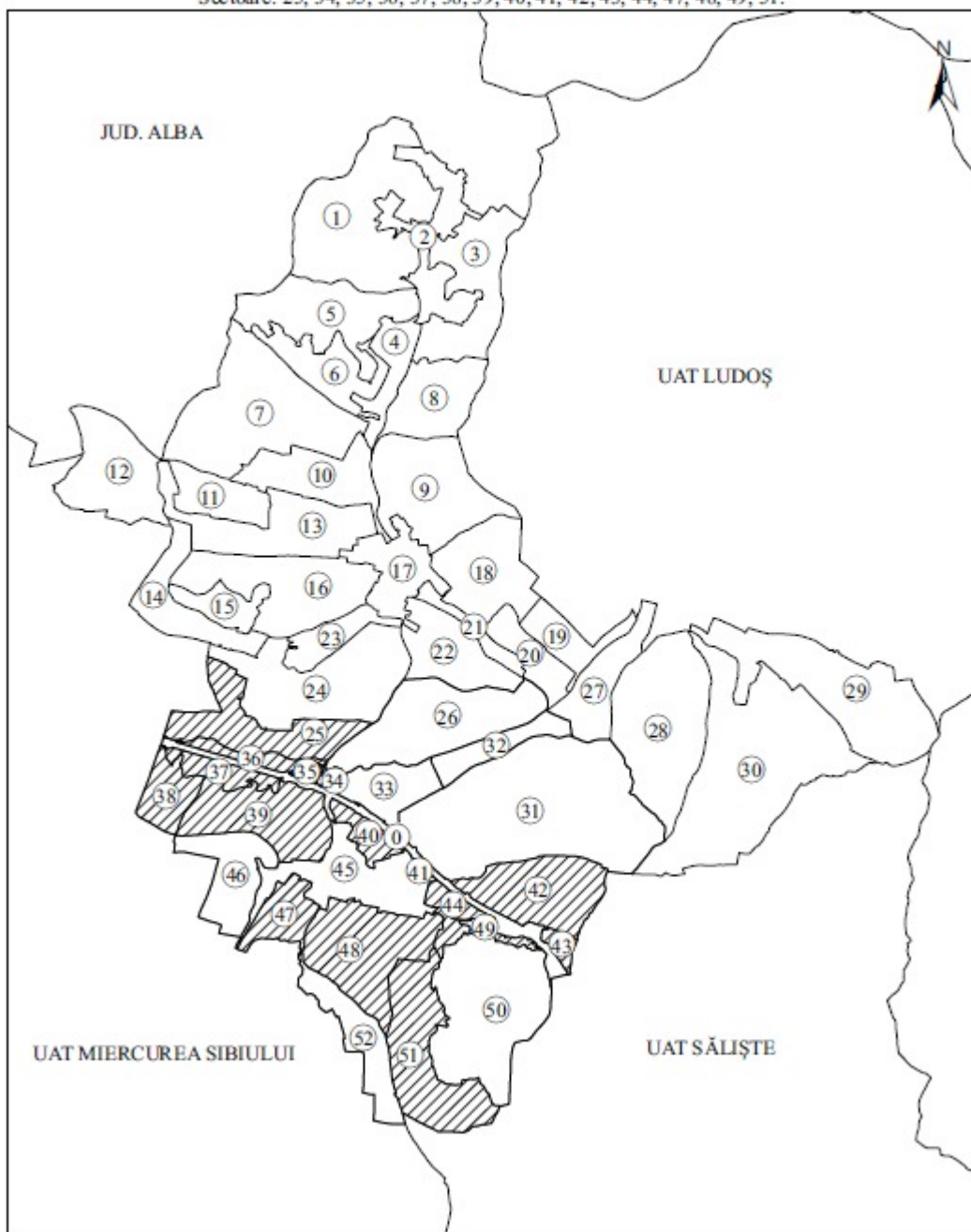
**Art. 3.** - Anexele nr. 1-4 fac parte integrantă din prezentul ordin.

**Art. 4.** - Prezentul ordin se publică în Monitorul Oficial al României, Partea I.

București, 21 decembrie 2017.  
Nr. 1.650.

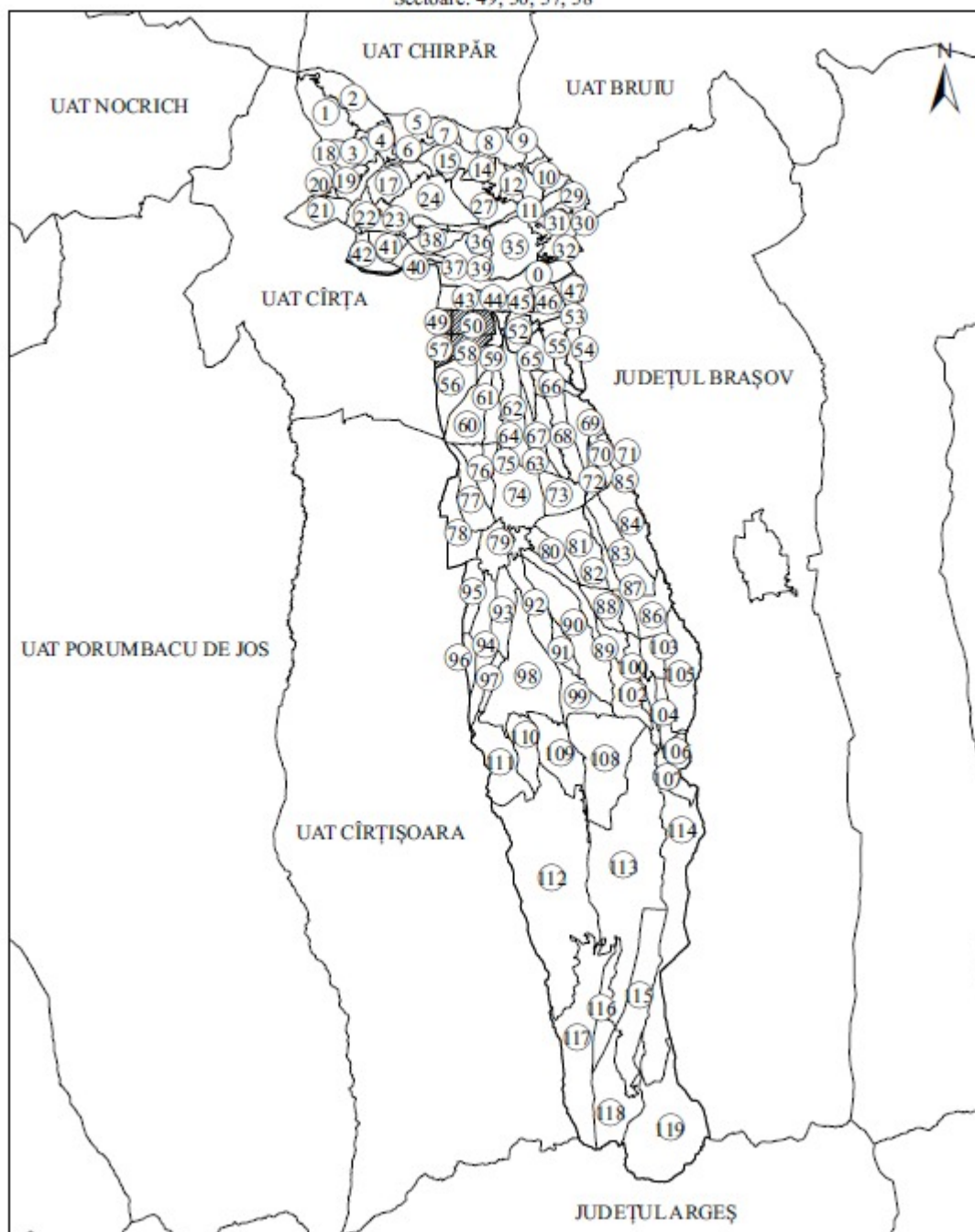
**ANEXA Nr. 1**

Reprezentarea grafică a sectoarelor cadastrale în care se desfășoară lucrări de înregistrare sistematică  
Județ: SIBIU  
UAT: APOLDU DE JOS  
Sectoare: 25, 34, 35, 36, 37, 38, 39, 40, 41, 42, 43, 44, 47, 48, 49, 51.



**ANEXA Nr. 2**

Reprezentarea grafică a sectoarelor cadastrale în care se desfășoară lucrări de înregistrare sistematică  
Județ: SIBIU  
UAT: ARPAȘU DE JOS  
Sectoare: 49, 50, 57, 58



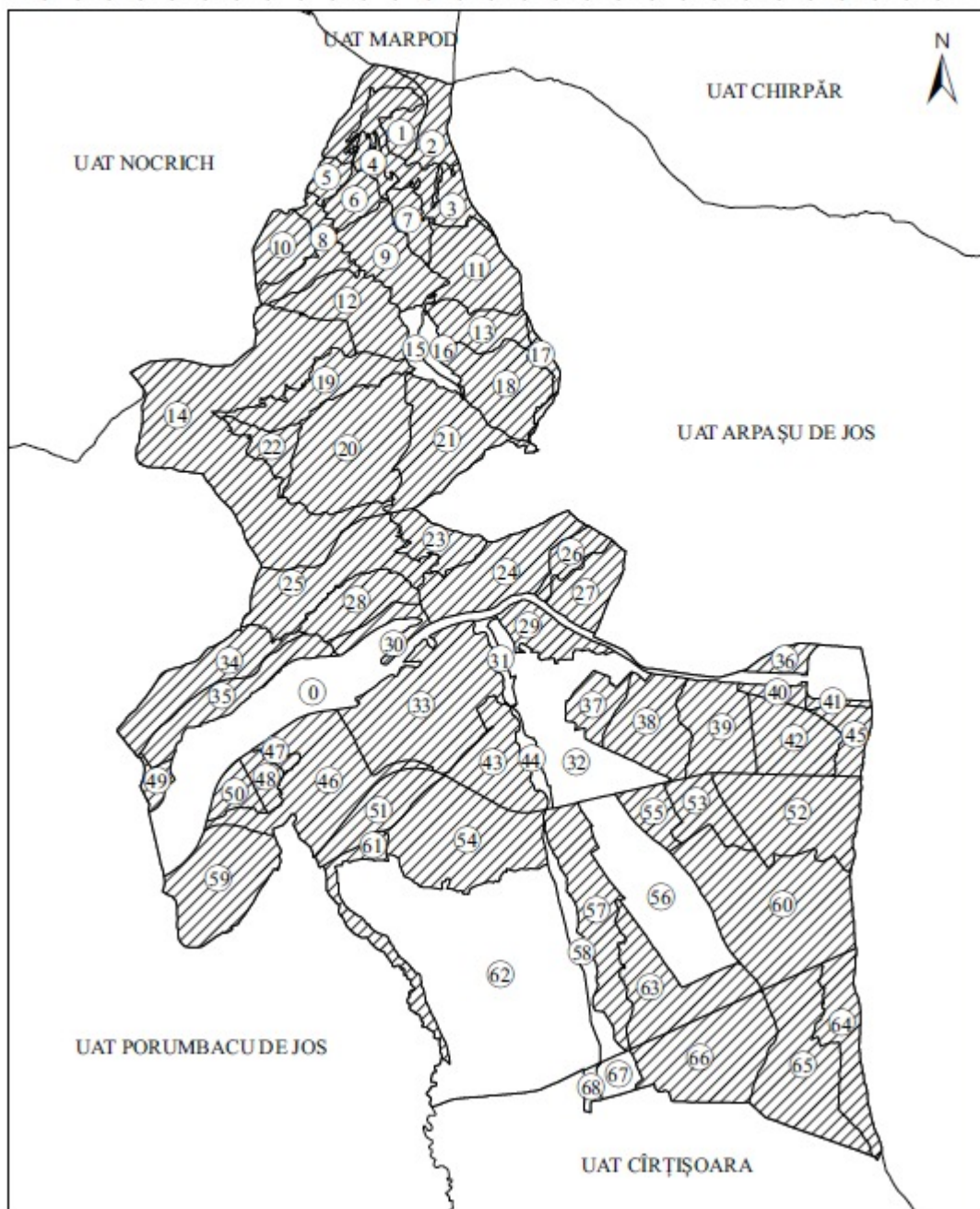
**ANEXA Nr. 3**

Reprezentarea grafică a sectoarelor cadastrale în care se desfășoară lucrări de înregistrare sistematică

Județ: SIBIU

UAT: CÂRȚA

Sectoare: 1, 2, 3, 4, 5, 6, 7, 8, 9, 10, 11, 12, 13, 14, 17, 18, 19, 20, 21, 22, 23, 24, 25, 26, 27, 28, 29, 30, 33, 34, 35, 36, 37, 38, 39, 40, 41, 42, 43, 45, 46, 47, 48, 49, 50, 51, 52, 53, 54, 55, 57, 59, 60, 61, 63, 64, 65, 66



**ANEXA Nr. 4**



Reprezentarea grafică a sectoarelor cadastrale în care se desfășoară lucrări de înregistrare sistematică  
Județ: SIBIU  
UAT: PORUMBACU DE JOS  
Sectoare: 45, 46, 47, 48, 49, 50, 51, 58

