

**DATE DESPRE IMOBILUL NR. 2966**

Oficiul de Cadastru și Publicitate Imobiliară SIBIU  
 Biroul de Cadastru și Publicitate Imobiliară Agnita

**A. Partea I. Descrierea imobilului**

TEREN Extravilan

Adresa: Jud. Sibiu

Nr. Crt	Nr cadastral Nr. topografic	Suprafața* (mp)	Observații / Referințe
A1		280	Sector cadastral:44 Teren neimprejmuit;

**B. Partea II. Proprietari și acte**

Inscrieri privitoare la dreptul de proprietate și alte drepturi reale	Referințe
/	
Act Normativ nr. 7, din 13/03/1996 emis de PARLAMENTUL ROMÂNIEI (art. 13, alin. 15);	
B1	Inscrierea provizorie, drept de PROPRIETATE, dobandit prin Lege, cota actuala 1/1
	1) COMUNA BÂRGHIȘ , CIF:4406088, PROPRIETAR NEIDENTIFICAT

**C. Partea III. SARCINI .**

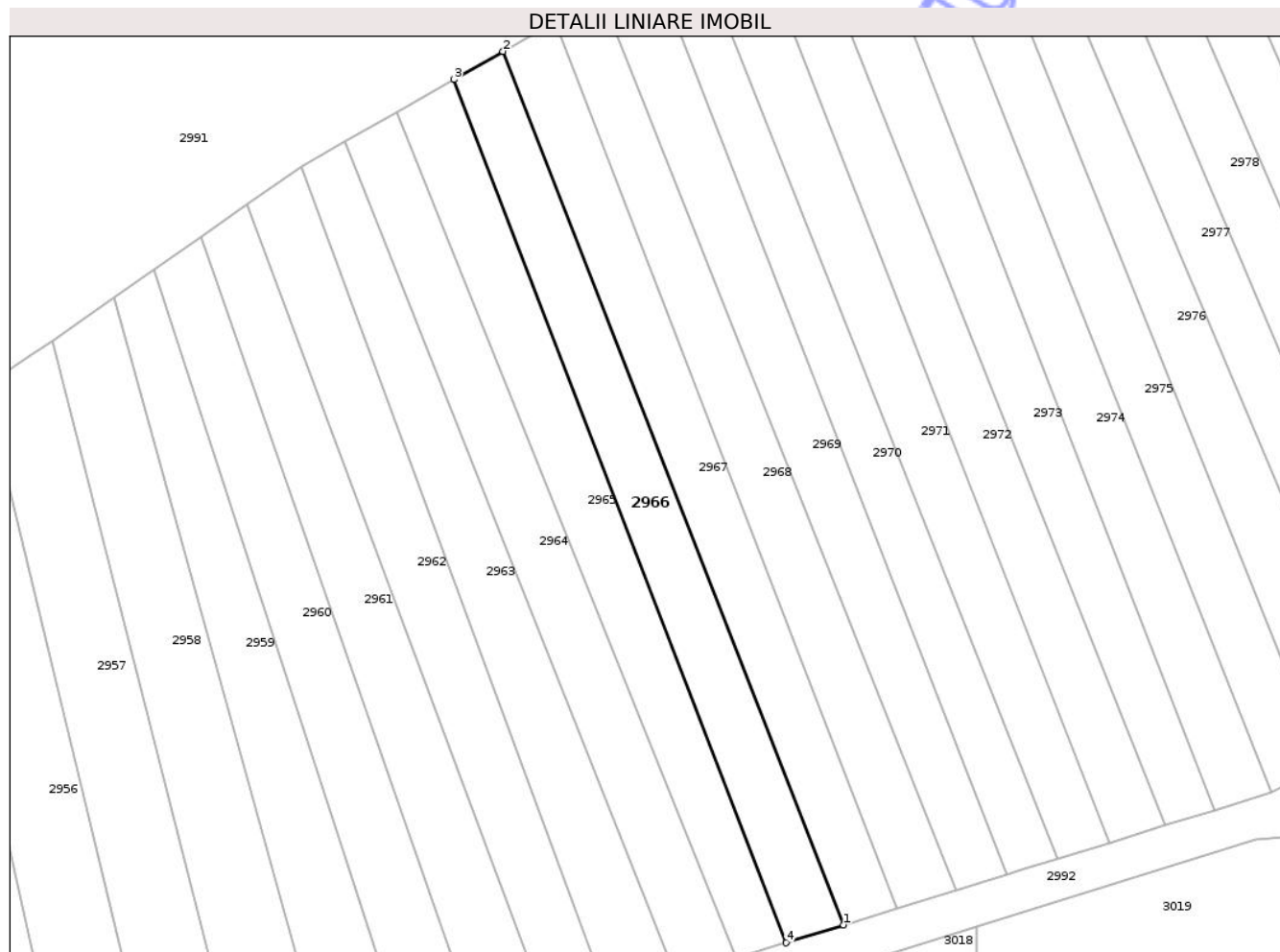
Inscrieri privind dezmembramintele dreptului de proprietate, drepturi reale de garanție și sarcini	Referințe
NU SUNT	

## Anexa Nr. 1 La Partea I

## Teren

Nr cadastral	Suprafața (mp)*	Observații / Referințe
	280	

\* Suprafața este determinată în planul de proiecție Stereo 70.



## Date referitoare la teren

Crt	Categorie folosință	Intra vilan	Suprafața (mp)	Tarla	Parcelă	Nr. topo	Observații / Referințe
1	arabil	NU	280	54	2023/33	-	

## Lungime Segmente

1) Valorile lungimilor segmentelor sunt obținute din proiecție în plan.

Punct început	X / Y	Punct sfârșit	X / Y	Lungime segment (** (m)
1	459.494,967 503.425,934	2	459.470,445 503.488,778	67.459
2	459.470,445 503.488,778	3	459.466,91 503.486,757	4.072
3	459.466,91 503.486,757	4	459.490,817 503.424,653	66.547
4	459.490,817 503.424,653	1	459.494,967 503.425,934	4.343

\*\* Lungimile segmentelor sunt determinate în planul de proiecție Stereo 70 și sunt rotunjite la 1 milimetru.

\*\*\* Distanța dintre puncte este formată din segmente cumulate ce sunt mai mici decât valoarea 1 milimetru.

Neutilizabil în Circuitul  
Civil



**DATE DESPRE IMOBILUL NR. 2967**

Oficiul de Cadastru și Publicitate Imobiliară SIBIU  
Biroul de Cadastru și Publicitate Imobiliară Agnita

**A. Partea I. Descrierea imobilului**

TEREN Extravilan

Adresa: Jud. Sibiu

Nr. Crt	Nr cadastral Nr. topografic	Suprafața* (mp)	Observații / Referințe
A1	102280	280	Sector cadastral:44 Teren neimprejmuit;

**B. Partea II. Proprietari și acte**

Inscrieri privitoare la dreptul de proprietate și alte drepturi reale	Referințe
<b>10234 / 18/09/2020</b>	
Act Notarial nr. 744, din 10/09/2020 emis de NP Barbu Lenuta;	
B1	A1
Intabulare, drept de PROPRIETATE, cumpărare, dobandit prin Conventie, cota actuala 1/1 1) POPAGRO ZLAGNA SRL, CIF:42983232	

**C. Partea III. SARCINI**

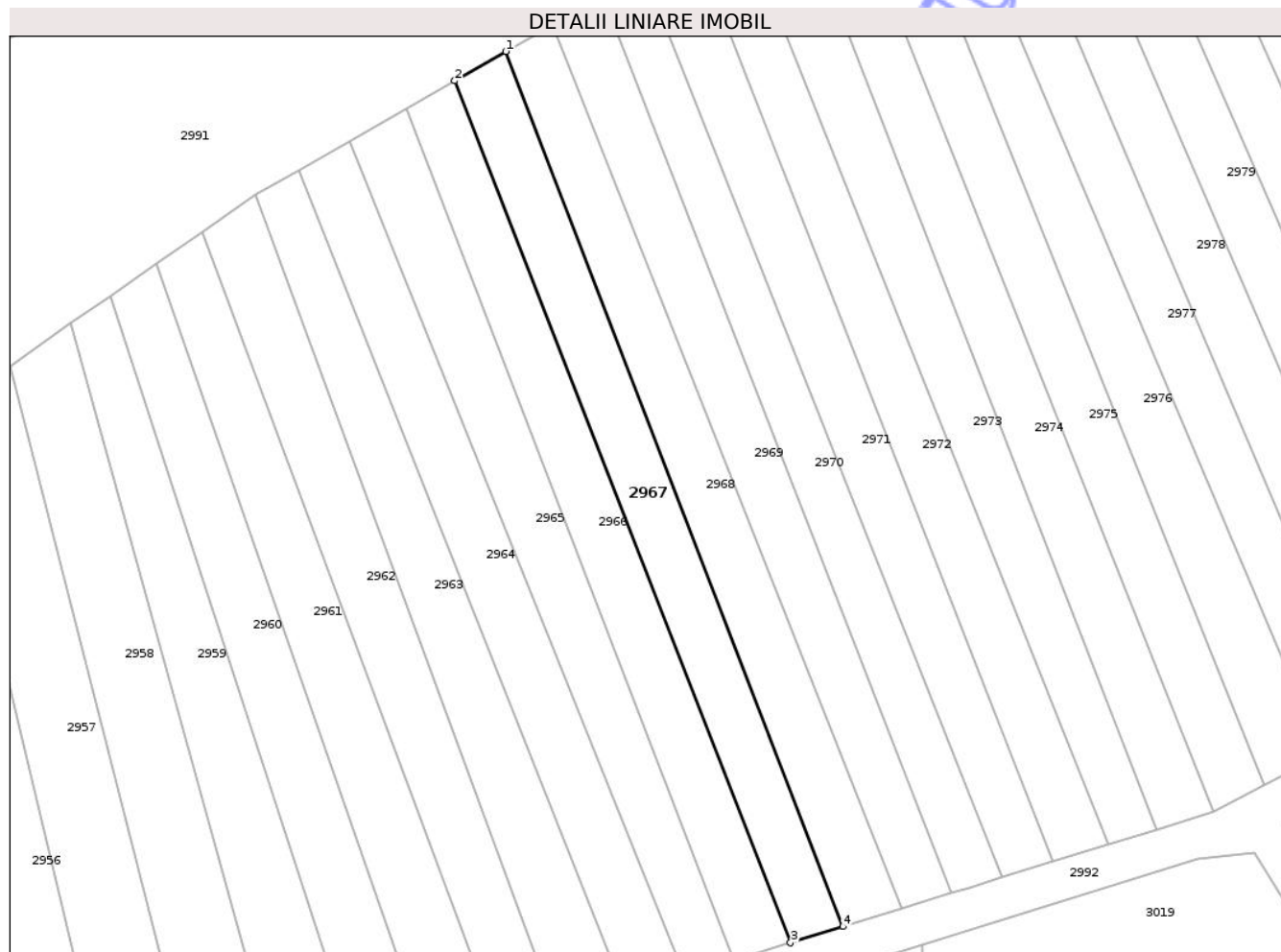
Inscrieri privind dezmembramintele dreptului de proprietate, drepturi reale de garanție și sarcini	Referințe
<b>10234 / 18/09/2020</b>	
Act Notarial nr. 744, din 10/09/2020 emis de NP Barbu Lenuta;	
C1	A1
Intabulare, drept de IPOTECA LEGALA, Valoare:83045.42 EUR, dobandit prin Lege, cota actuala 1/1, cota initiala 1/1 1) WILHELM JOSEPH-KONRAD	

## Anexa Nr. 1 La Partea I

## Teren

Nr cadastral	Suprafața (mp)*	Observații / Referințe
102280	280	

\* Suprafața este determinată în planul de proiecție Stereo 70.



## Date referitoare la teren

Crt	Categorie folosință	Intra vilan	Suprafața (mp)	Tarla	Parcelă	Nr. topo	Observații / Referințe
1	arabil	NU	280	54	2023/34	-	

## Lungime Segmente

1) Valorile lungimilor segmentelor sunt obținute din proiecție în plan.

Punct început	X / Y	Punct sfârșit	X / Y	Lungime segment (** (m)
1	459.474,187 503.490,916	2	459.470,445 503.488,778	4.31
2	459.470,445 503.488,778	3	459.494,967 503.425,934	67.459
3	459.494,967 503.425,934	4	459.498,782 503.427,112	3.993
4	459.498,782 503.427,112	1	459.474,187 503.490,916	68.38

\*\* Lungimile segmentelor sunt determinate în planul de proiecție Stereo 70 și sunt rotunjite la 1 milimetru.

\*\*\* Distanța dintre puncte este formată din segmente cumulate ce sunt mai mici decât valoarea 1 milimetru.

Neutilizabil în Circuitul  
Civil





## DATE DESPRE IMOBILUL NR. 2968

Oficiul de Cadastru și Publicitate Imobiliară SIBIU  
Biroul de Cadastru și Publicitate Imobiliară Agnita

## A. Partea I. Descrierea imobilului

TEREN Extravilan

Adresa: Jud. Sibiu

Nr. Crt	Nr cadastral Nr. topografic	Suprafața* (mp)	Observații / Referințe
A1	102281	288	Sector cadastral:44 Teren neimprejmuit;

## B. Partea II. Proprietari și acte

Inscrieri privitoare la dreptul de proprietate și alte drepturi reale	Referințe
/	
Act Administrativ nr. 281/21, din 09/11/1994 emis de CJPSDPAT SIBIU (titlu de proprietate);	
B1	A1
Intabulare, drept de PROPRIETATE, dobandit prin Reconstituire, cota actuala 1/1 1) CERNEA IOAN, LIPSĂ CNP	

## C. Partea III. SARCINI .

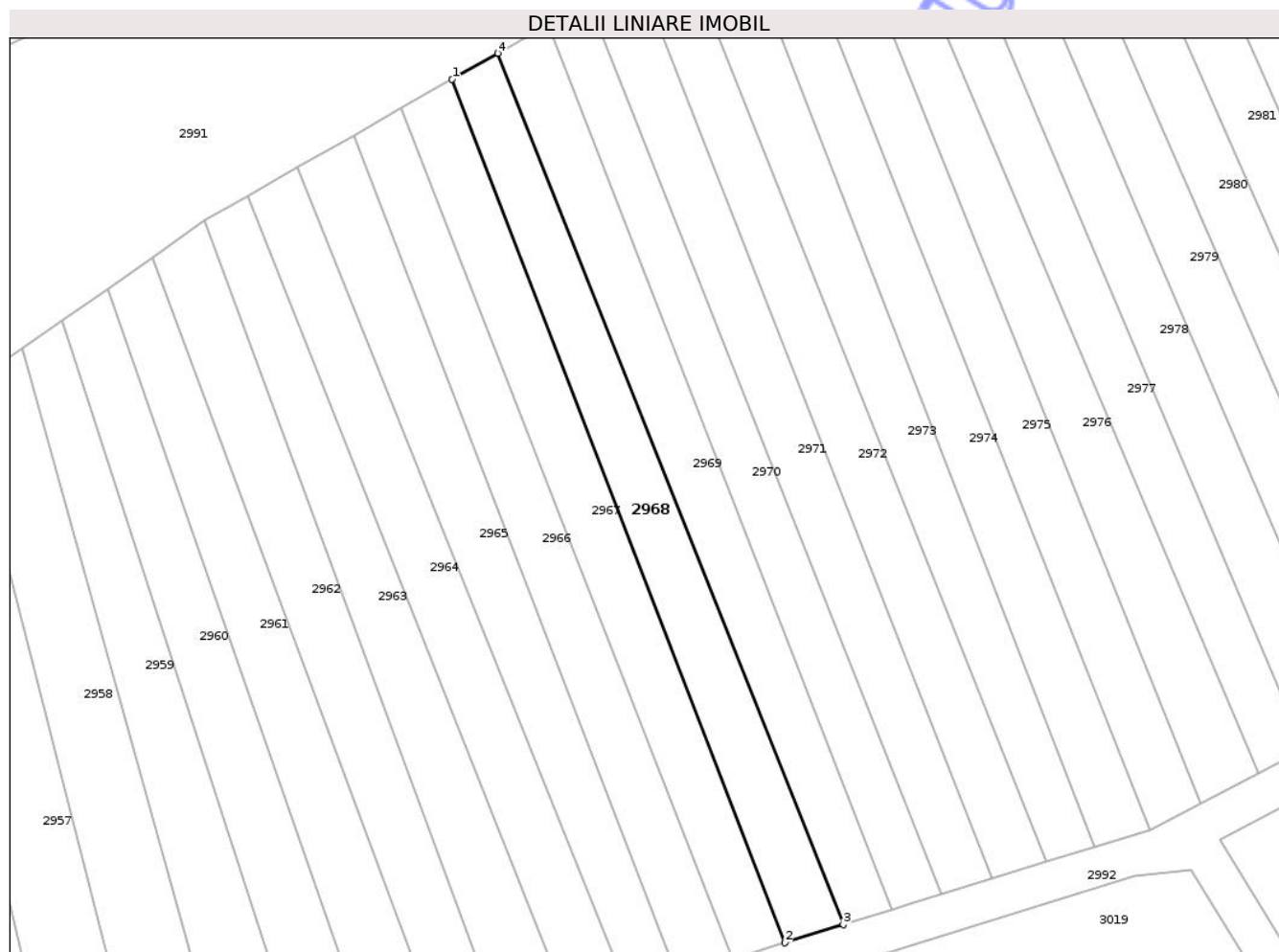
Inscrieri privind dezmembramintele dreptului de proprietate, drepturi reale de garanție și sarcini	Referințe
NU SUNT	

## Anexa Nr. 1 La Partea I

## Teren

Nr cadastral	Suprafața (mp)*	Observații / Referințe
102281	288	

\* Suprafața este determinată în planul de proiecție Stereo 70.



## Date referitoare la teren

Crt	Categorie folosință	Intra vilan	Suprafața (mp)	Tarla	Parcelă	Nr. topo	Observații / Referințe
1	arabil	NU	288	54	2023/35	-	

## Lungime Segmente

1) Valorile lungimilor segmentelor sunt obținute din proiecție în plan.

Punct început	X / Y	Punct sfârșit	X / Y	Lungime segment (** (m)
1	459.474,187 503.490,916	2	459.498,782 503.427,112	68.38
2	459.498,782 503.427,112	3	459.503,115 503.428,45	4.535
3	459.503,115 503.428,45	4	459.477,562 503.492,845	69.28
4	459.477,562 503.492,845	1	459.474,187 503.490,916	3.887

\*\* Lungimile segmentelor sunt determinate în planul de proiecție Stereo 70 și sunt rotunjite la 1 milimetru.

\*\*\* Distanța dintre puncte este formată din segmente cumulate ce sunt mai mici decât valoarea 1 milimetru.

Neutilizabil în Circuitul  
Civil



**DATE DESPRE IMOBILUL NR. 2969**

Oficiul de Cadastru și Publicitate Imobiliară SIBIU  
Biroul de Cadastru și Publicitate Imobiliară Agnita

**A. Partea I. Descrierea imobilului**

TEREN Extravilan

Adresa: Jud. Sibiu

Nr. Crt	Nr cadastral Nr. topografic	Suprafața* (mp)	Observații / Referințe
A1	102282	280	Sector cadastral:44 Teren neimprejmuit;

**B. Partea II. Proprietari și acte**

Inscrieri privitoare la dreptul de proprietate și alte drepturi reale	Referințe
/	
Act Administrativ nr. 459/21, din 17/03/1995 emis de CJPSDPAT SIBIU (titlu de proprietate);	
B1	A1
Intabulare, drept de PROPRIETATE, dobandit prin Reconstituire, cota actuala 1/1	
1) MOLDOVAN ELENA, LIPSĂ CNP	

**C. Partea III. SARCINI .**

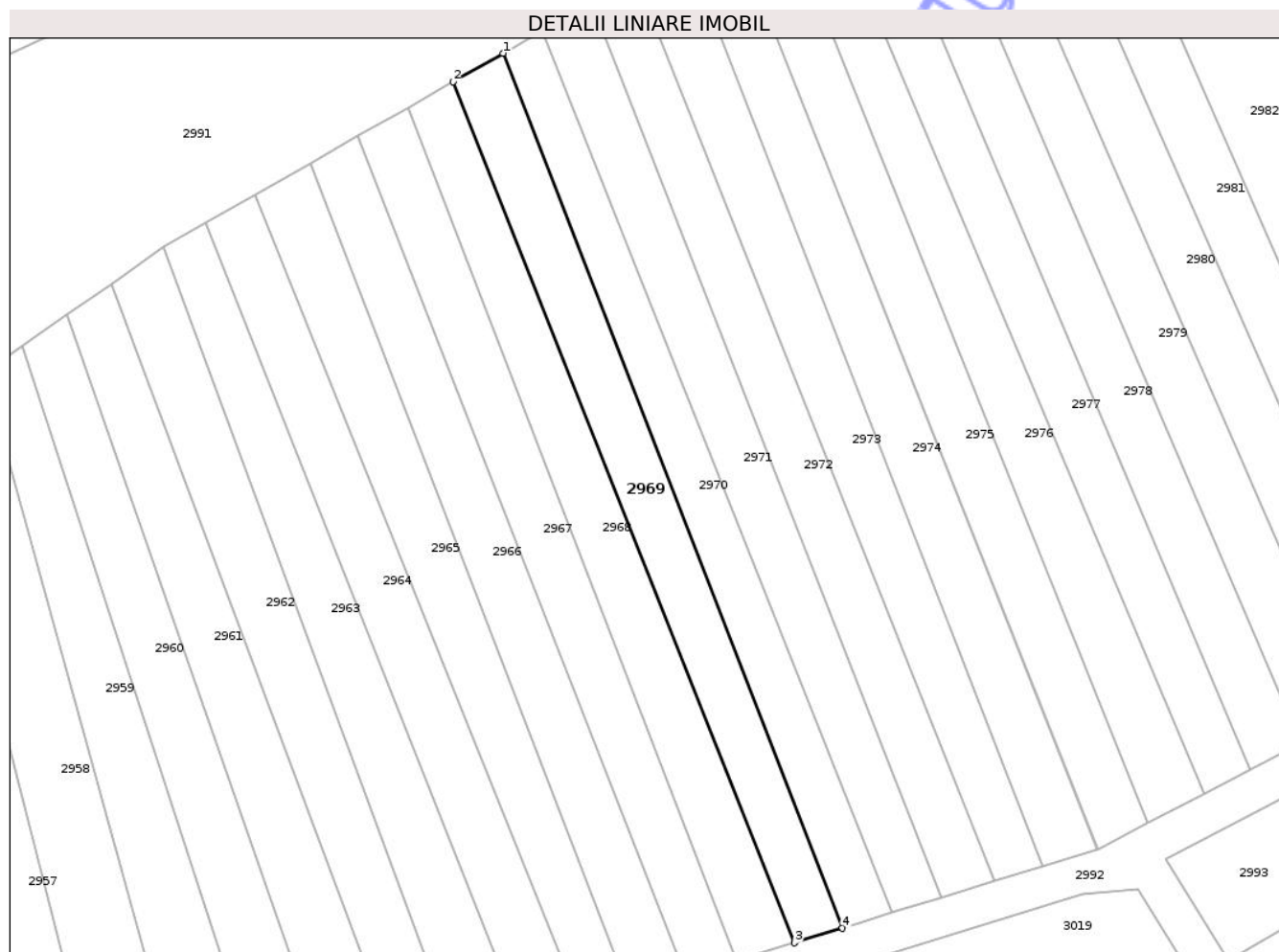
Inscrieri privind dezmembramintele dreptului de proprietate, drepturi reale de garanție și sarcini	Referințe
NU SUNT	

## Anexa Nr. 1 La Partea I

## Teren

Nr cadastral	Suprafața (mp)*	Observații / Referințe
102282	280	

\* Suprafața este determinată în planul de proiecție Stereo 70.



## Date referitoare la teren

Crt	Categorie folosință	Intra vilan	Suprafața (mp)	Tarla	Parcelă	Nr. topo	Observații / Referințe
1	arabil	NU	280	54	2023/36	-	

## Lungime Segmente

1) Valorile lungimilor segmentelor sunt obținute din proiecție în plan.

Punct început	X / Y	Punct sfârșit	X / Y	Lungime segment (** (m)
1	459.481,307 503.494,985	2	459.477,562 503.492,845	4.313
2	459.477,562 503.492,845	3	459.503,115 503.428,45	69.28
3	459.503,115 503.428,45	4	459.506,72 503.429,564	3.773
4	459.506,72 503.429,564	1	459.481,307 503.494,985	70.184

\*\* Lungimile segmentelor sunt determinate în planul de proiecție Stereo 70 și sunt rotunjite la 1 milimetru.

\*\*\* Distanța dintre puncte este formată din segmente cumulate ce sunt mai mici decât valoarea 1 milimetru.

Neutilizabil în Circuitul  
Civil



**DATE DESPRE IMOBILUL NR. 2970**

Oficiul de Cadastru și Publicitate Imobiliară SIBIU  
Biroul de Cadastru și Publicitate Imobiliară Agnita

**A. Partea I. Descrierea imobilului**

TEREN Extravilan

Adresa: Jud. Sibiu

Nr. Crt	Nr cadastral Nr. topografic	Suprafața* (mp)	Observații / Referințe
A1	102283	255	Sector cadastral:44 Teren neimprejmuit;

**B. Partea II. Proprietari și acte**

Inscrieri privitoare la dreptul de proprietate și alte drepturi reale	Referințe
/	
Act Administrativ nr. 307/21, din 15/11/1994 emis de CJPSDPAT SIBIU (titlu de proprietate);	
B1	A1
Intabulare, drept de PROPRIETATE, dobandit prin Reconstituire, cota actuala 1/1	
1) ȘTEFENEL ANA, LIPSĂ CNP	

**C. Partea III. SARCINI .**

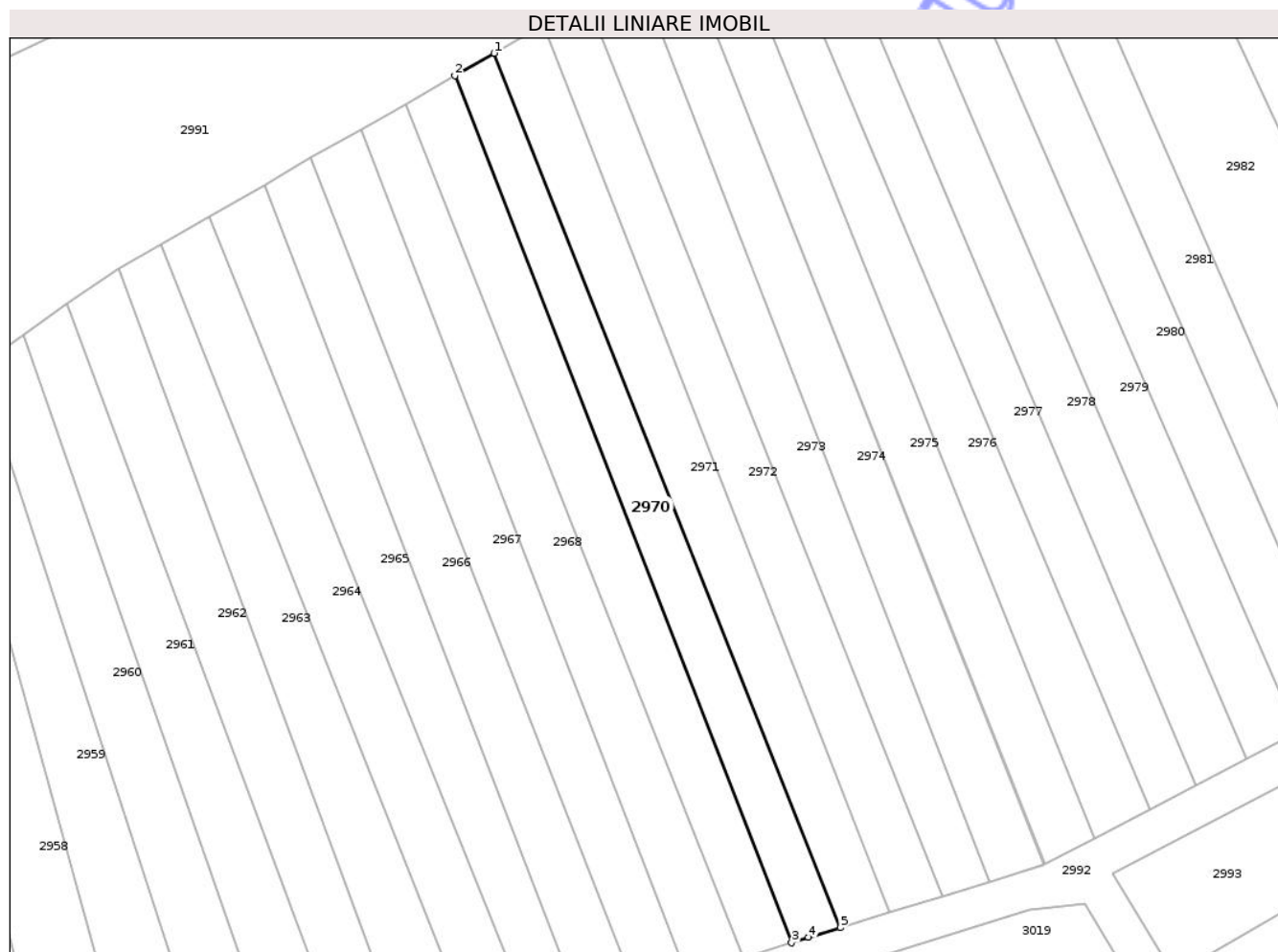
Inscrieri privind dezmembramintele dreptului de proprietate, drepturi reale de garanție și sarcini	Referințe
NU SUNT	

## Anexa Nr. 1 La Partea I

## Teren

Nr cadastral	Suprafața (mp)*	Observații / Referințe
102283	255	

\* Suprafața este determinată în planul de proiecție Stereo 70.



## Date referitoare la teren

Crt	Categorie folosință	Intra vilan	Suprafața (mp)	Tarla	Parcelă	Nr. topo	Observații / Referințe
1	arabil	NU	255	54	2023/37	-	

## Lungime Segmente

1) Valorile lungimilor segmentelor sunt obținute din proiecție în plan.

Punct început	X / Y	Punct sfârșit	X / Y	Lungime segment (** (m)
1	459.484,267 503.496,677	2	459.481,307 503.494,985	3.409
2	459.481,307 503.494,985	3	459.506,72 503.429,564	70.184
3	459.506,72 503.429,564	4	459.508,009 503.429,962	1.349
4	459.508,009 503.429,962	5	459.510,412 503.430,704	2.515
5	459.510,412 503.430,704	1	459.484,267 503.496,677	70.965

\*\* Lungimile segmentelor sunt determinate în planul de proiecție Stereo 70 și sunt rotunjite la 1 milimetru.

\*\*\* Distanța dintre puncte este formată din segmente cumulate ce sunt mai mici decât valoarea 1 milimetru.

Neutilizabil în Circuitul  
Civil



**DATE DESPRE IMOBILUL NR. 2971**

Oficiul de Cadastru și Publicitate Imobiliară SIBIU  
Biroul de Cadastru și Publicitate Imobiliară Agnita

**A. Partea I. Descrierea imobilului**

TEREN Extravilan

Adresa: Jud. Sibiu

Nr. Crt	Nr cadastral Nr. topografic	Suprafața* (mp)	Observații / Referințe
A1	102284	288	Sector cadastral:44 Teren neimprejmuit;

**B. Partea II. Proprietari și acte**

Inscrieri privitoare la dreptul de proprietate și alte drepturi reale	Referințe
/	
Act Administrativ nr. 678/21, din 12/07/1995 emis de CJPSDPAT SIBIU (titlu de proprietate);	
B1	A1
Intabulare, drept de PROPRIETATE, dobandit prin Reconstituire, cota actuala 1/1	
1) <b>BLOTOR ANA</b> , LIPSĂ CNP	

**C. Partea III. SARCINI .**

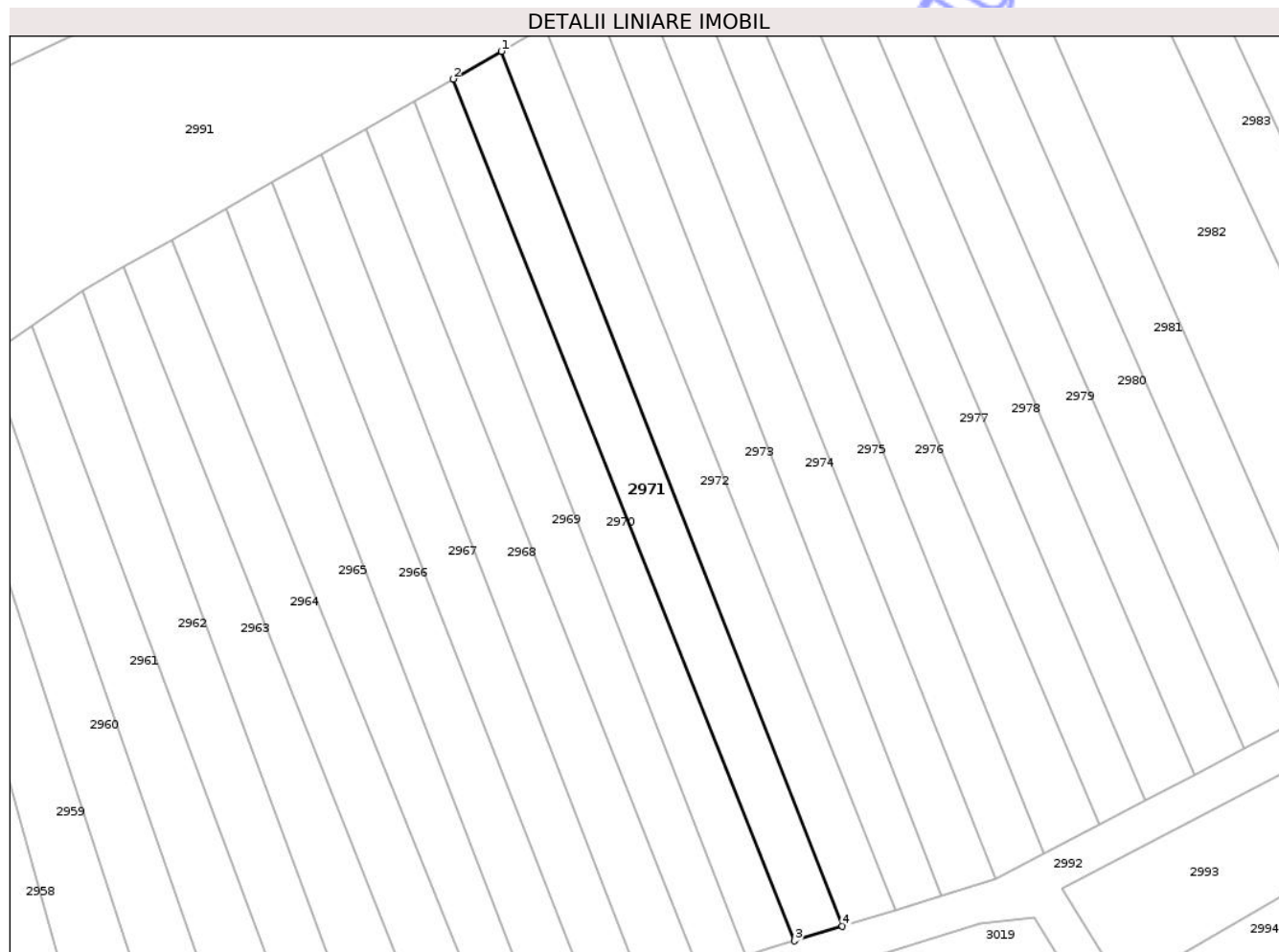
Inscrieri privind dezmembramintele dreptului de proprietate, drepturi reale de garanție și sarcini	Referințe
NU SUNT	

## Anexa Nr. 1 La Partea I

## Teren

Nr cadastral	Suprafața (mp)*	Observații / Referințe
102284	288	

\* Suprafața este determinată în planul de proiecție Stereo 70.



## Date referitoare la teren

Crt	Categorie folosință	Intra vilan	Suprafața (mp)	Tarla	Parcelă	Nr. topo	Observații / Referințe
1	arabil	NU	288	54	2023/38	-	

## Lungime Segmente

1) Valorile lungimilor segmentelor sunt obținute din proiecție în plan.

Punct început	X / Y	Punct sfârșit	X / Y	Lungime segment (** (m)
1	459.487,972 503.498,795	2	459.484,267 503.496,677	4.267
2	459.484,267 503.496,677	3	459.510,412 503.430,704	70.965
3	459.510,412 503.430,704	4	459.514,093 503.431,841	3.853
4	459.514,093 503.431,841	1	459.487,972 503.498,795	71.869

\*\* Lungimile segmentelor sunt determinate în planul de proiecție Stereo 70 și sunt rotunjite la 1 milimetru.

\*\*\* Distanța dintre puncte este formată din segmente cumulate ce sunt mai mici decât valoarea 1 milimetru.

Neutilizabil în Circuitul  
Civil



**DATE DESPRE IMOBILUL NR. 2972**

Oficiul de Cadastru și Publicitate Imobiliară SIBIU  
Biroul de Cadastru și Publicitate Imobiliară Agnita

**A. Partea I. Descrierea imobilului**

TEREN Extravilan

Adresa: Jud. Sibiu

Nr. Crt	Nr cadastral Nr. topografic	Suprafața* (mp)	Observații / Referințe
A1	102285	288	Sector cadastral:44 Teren neimprejmuit;

**B. Partea II. Proprietari și acte**

Inscrieri privitoare la dreptul de proprietate și alte drepturi reale	Referințe
/	
Act Administrativ nr. 215/17, din 17/10/1994 emis de CJPSDPAT SIBIU (titlu de proprietate);	
B1	A1
Intabulare, drept de PROPRIETATE, dobandit prin Reconstituire, cota actuala 1/1	
1) BORZA NICOLAE, LIPSĂ CNP	

**C. Partea III. SARCINI .**

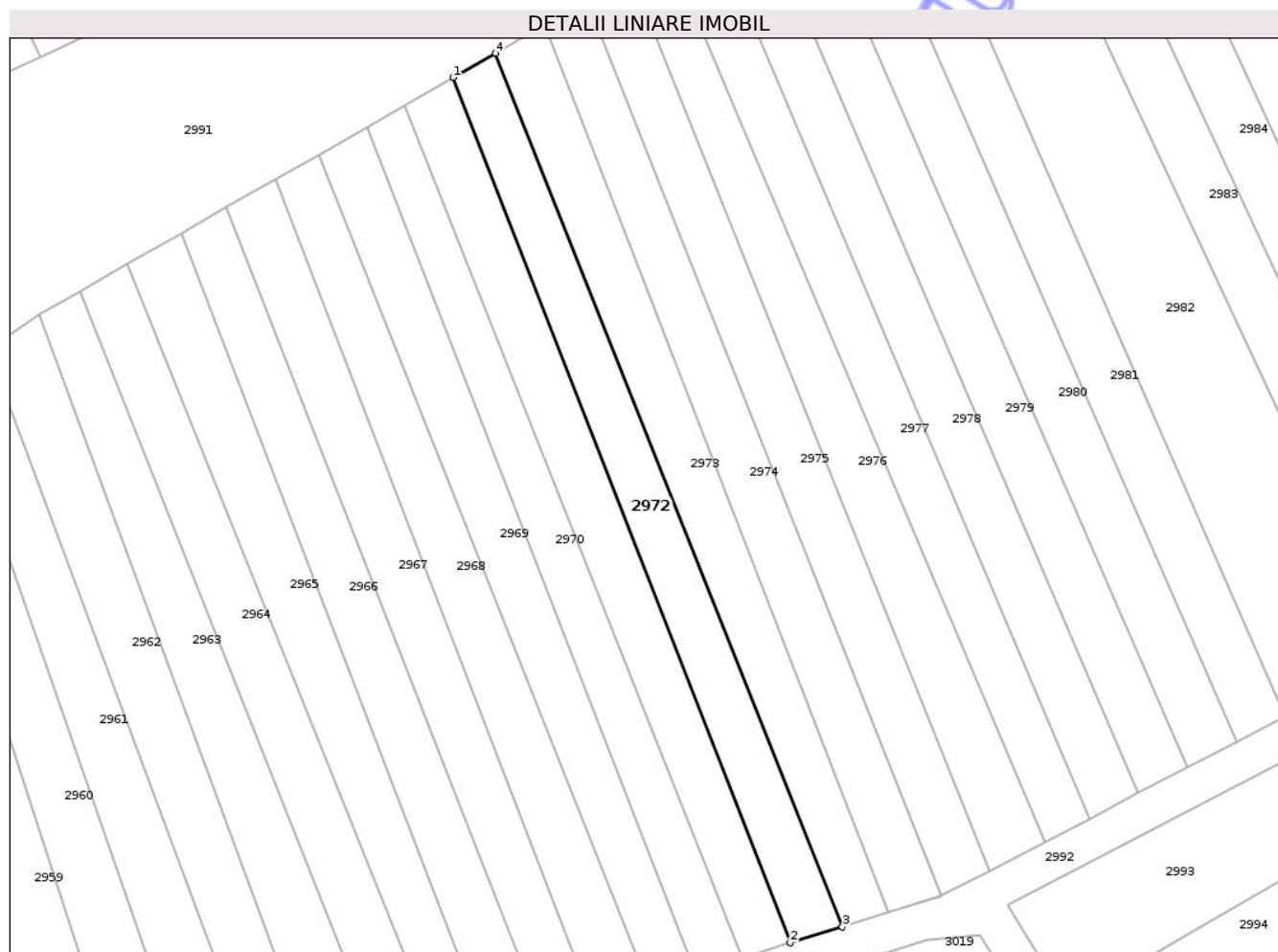
Inscrieri privind dezmembramintele dreptului de proprietate, drepturi reale de garanție și sarcini	Referințe
NU SUNT	

## Anexa Nr. 1 La Partea I

## Teren

Nr cadastral	Suprafața (mp)*	Observații / Referințe
102285	288	

\* Suprafața este determinată în planul de proiecție Stereo 70.



## Date referitoare la teren

Crt	Categorie folosință	Intra vilan	Suprafața (mp)	Tarla	Parcelă	Nr. topo	Observații / Referințe
1	arabil	NU	288	54	2023/39	-	

## Lungime Segmente

1) Valorile lungimilor segmentelor sunt obținute din proiecție în plan.

Punct început	X / Y	Punct sfârșit	X / Y	Lungime segment (** (m)
1	459.487,972 503.498,795	2	459.514,093 503.431,841	71.869
2	459.514,093 503.431,841	3	459.518,122 503.433,085	4.217
3	459.518,122 503.433,085	4	459.491,273 503.500,681	72.733
4	459.491,273 503.500,681	1	459.487,972 503.498,795	3.802

\*\* Lungimile segmentelor sunt determinate în planul de proiecție Stereo 70 și sunt rotunjite la 1 milimetru.

\*\*\* Distanța dintre puncte este formată din segmente cumulate ce sunt mai mici decât valoarea 1 milimetru.

Neutilizabil în Circuitul  
Civil



**DATE DESPRE IMOBILUL NR. 2973**

Oficiul de Cadastru și Publicitate Imobiliară SIBIU  
Biroul de Cadastru și Publicitate Imobiliară Agnita

**A. Partea I. Descrierea imobilului**

TEREN Extravilan

Adresa: Jud. Sibiu

Nr. Crt	Nr cadastral Nr. topografic	Suprafața* (mp)	Observații / Referințe
A1	102286	296	Sector cadastral:44 Teren neimprejmuit;

**B. Partea II. Proprietari și acte**

Inscrieri privitoare la dreptul de proprietate și alte drepturi reale	Referințe
/	
Act Administrativ nr. 460/21, din 17/03/1995 emis de CJPSDPAT SIBIU (titlu de proprietate);	
B1	A1
Intabulare, drept de PROPRIETATE, dobandit prin Reconstituire, cota actuala 1/1	
1) HOȚEA ALEXANDRU, LIPSĂ CNP	

**C. Partea III. SARCINI .**

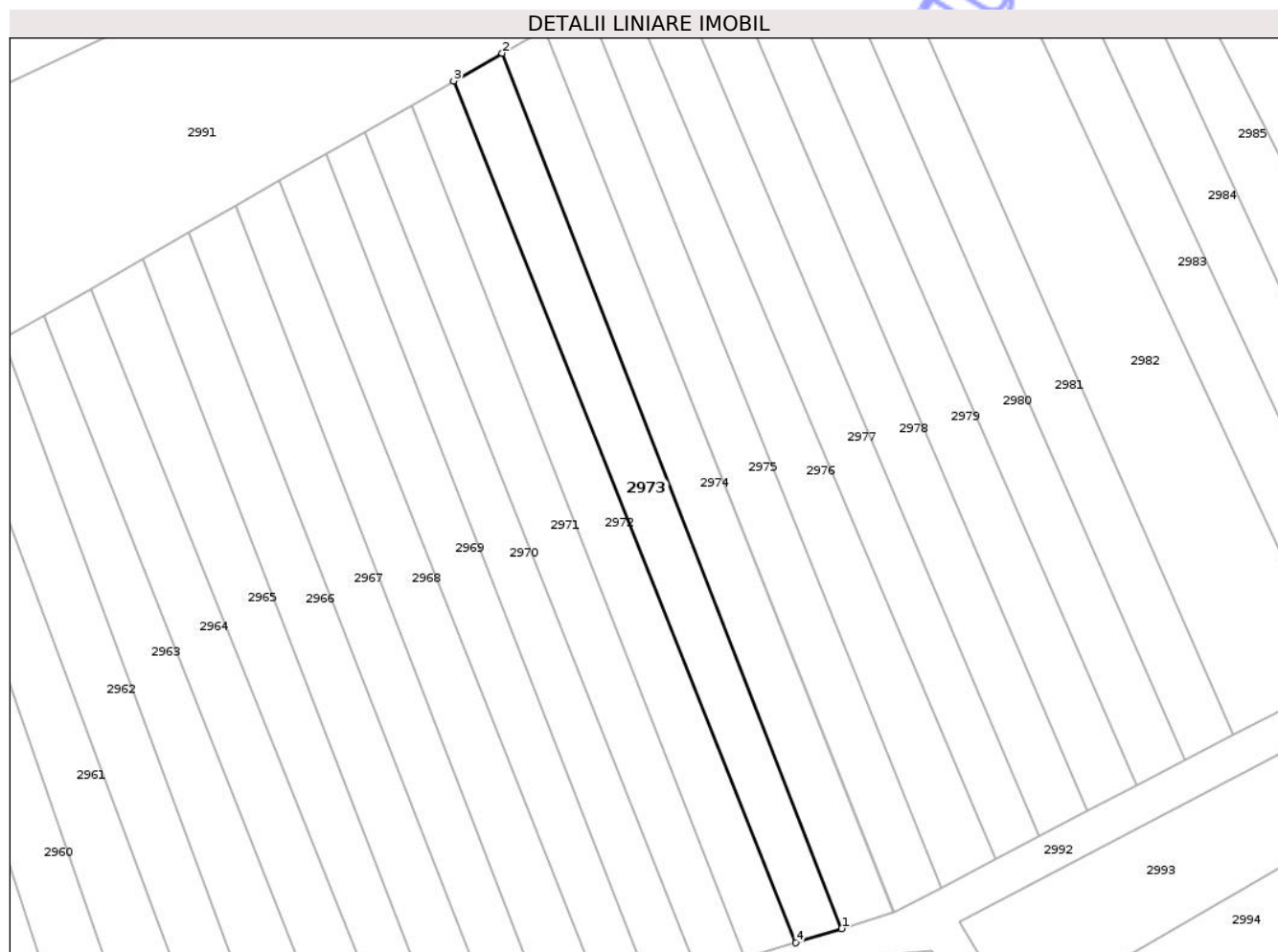
Inscrieri privind dezmembramintele dreptului de proprietate, drepturi reale de garanție și sarcini	Referințe
NU SUNT	

## Anexa Nr. 1 La Partea I

## Teren

Nr cadastral	Suprafața (mp)*	Observații / Referințe
102286	296	

\* Suprafața este determinată în planul de proiecție Stereo 70.



## Date referitoare la teren

Crt	Categorie folosință	Intra vilan	Suprafața (mp)	Tarla	Parcelă	Nr. topo	Observații / Referințe
1	arabil	NU	296	54	2023/40	-	

## Lungime Segmente

1) Valorile lungimilor segmentelor sunt obținute din proiecție în plan.

Punct început	X / Y	Punct sfârșit	X / Y	Lungime segment (** (m)
1	459.521,721 503.434,196	2	459.495,074 503.502,853	73.647
2	459.495,074 503.502,853	3	459.491,273 503.500,681	4.378
3	459.491,273 503.500,681	4	459.518,122 503.433,085	72.733
4	459.518,122 503.433,085	1	459.521,721 503.434,196	3.767

\*\* Lungimile segmentelor sunt determinate în planul de proiecție Stereo 70 și sunt rotunjite la 1 milimetru.

\*\*\* Distanţa dintre puncte este formată din segmente cumulate ce sunt mai mici decât valoarea 1 milimetru.

Neutilizabil în Circuitul  
Civil



**DATE DESPRE IMOBILUL NR. 2974**

Oficiul de Cadastru și Publicitate Imobiliară SIBIU  
Biroul de Cadastru și Publicitate Imobiliară Agnita

**A. Partea I. Descrierea imobilului**

TEREN Extravilan

Adresa: Jud. Sibiu

Nr. Crt	Nr cadastral Nr. topografic	Suprafața* (mp)	Observații / Referințe
A1	102287	300	Sector cadastral:44 Teren neimprejmuit;

**B. Partea II. Proprietari și acte**

Inscrieri privitoare la dreptul de proprietate și alte drepturi reale	Referințe
<b>8317 / 14/09/2020</b>	
Act Notarial nr. 742, din 09/09/2020 emis de NP Barbu Lenuta;	
B1	A1
Intabulare, drept de PROPRIETATE, cumpărare, dobandit prin Conventie, cota actuala 1/1 1) POPAGRO ZLAGNA SRL, CIF:42983232	

**C. Partea III. SARCINI**

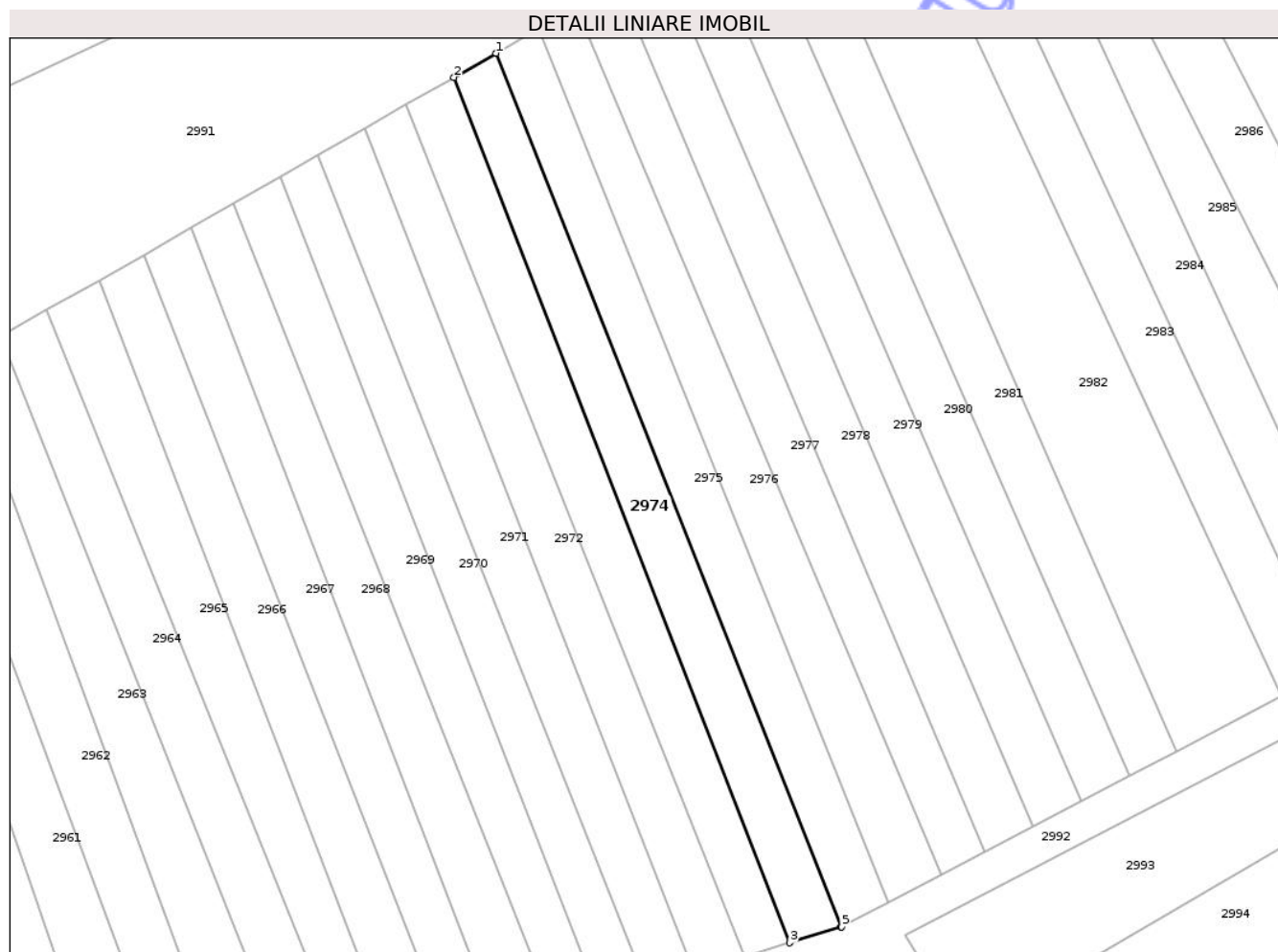
Inscrieri privind dezmembramintele dreptului de proprietate, drepturi reale de garanție și sarcini	Referințe
<b>8317 / 14/09/2020</b>	
Act Notarial nr. 742, din 09/09/2020 emis de NP Barbu Lenuta;	
C1	A1
Intabulare, drept de IPOTECA LEGALA, Valoare:82798.56 EUR, dobandit prin Lege, cota actuala 1/1, cota initiala 1/1 1) WILHELM JOSEPH-KONRAD	

## Anexa Nr. 1 La Partea I

## Teren

Nr cadastral	Suprafața (mp)*	Observații / Referințe
102287	300	

\* Suprafața este determinată în planul de proiecție Stereo 70.



## Date referitoare la teren

Crt	Categorie folosință	Intra vilan	Suprafața (mp)	Tarla	Parcelă	Nr. topo	Observații / Referințe
1	arabil	NU	300	54	2023/41	-	

## Lungime Segmente

1) Valorile lungimilor segmentelor sunt obținute din proiecție în plan.

Punct început	X / Y	Punct sfârșit	X / Y	Lungime segment (** (m)
1	459.498,411 503.504,761	2	459.495,074 503.502,853	3.844
2	459.495,074 503.502,853	3	459.521,721 503.434,196	73.647
3	459.521,721 503.434,196	4	459.525,804 503.435,457	4.273
4	459.525,804 503.435,457	5	459.525,834 503.435,473	0.034
5	459.525,834 503.435,473	1	459.498,411 503.504,761	74.517

\*\* Lungimile segmentelor sunt determinate în planul de proiecție Stereo 70 și sunt rotunjite la 1 milimetru.

\*\*\* Distanța dintre puncte este formată din segmente cumulate ce sunt mai mici decât valoarea 1 milimetru.

Neutilizabil în Circuitul  
Civil



**DATE DESPRE IMOBILUL NR. 2975**

Oficiul de Cadastru și Publicitate Imobiliară SIBIU  
 Biroul de Cadastru și Publicitate Imobiliară Agnita

**A. Partea I. Descrierea imobilului**

TEREN Extravilan

Adresa: Jud. Sibiu

Nr. Crt	Nr cadastral Nr. topografic	Suprafața* (mp)	Observații / Referințe
A1	102288	300	Sector cadastral:44 Teren neimprejmuit;

**B. Partea II. Proprietari și acte**

Inscrieri privitoare la dreptul de proprietate și alte drepturi reale	Referințe
/	
Act Administrativ nr. 212/21, din 25/10/1994 emis de CJPSDPAT SIBIU (titlu de proprietate);	
B1	A1
Intabulare, drept de PROPRIETATE, dobandit prin Reconstituire, cota actuala 1/1	
1) HOTEA ANA, LIPSĂ CNP	

**C. Partea III. SARCINI .**

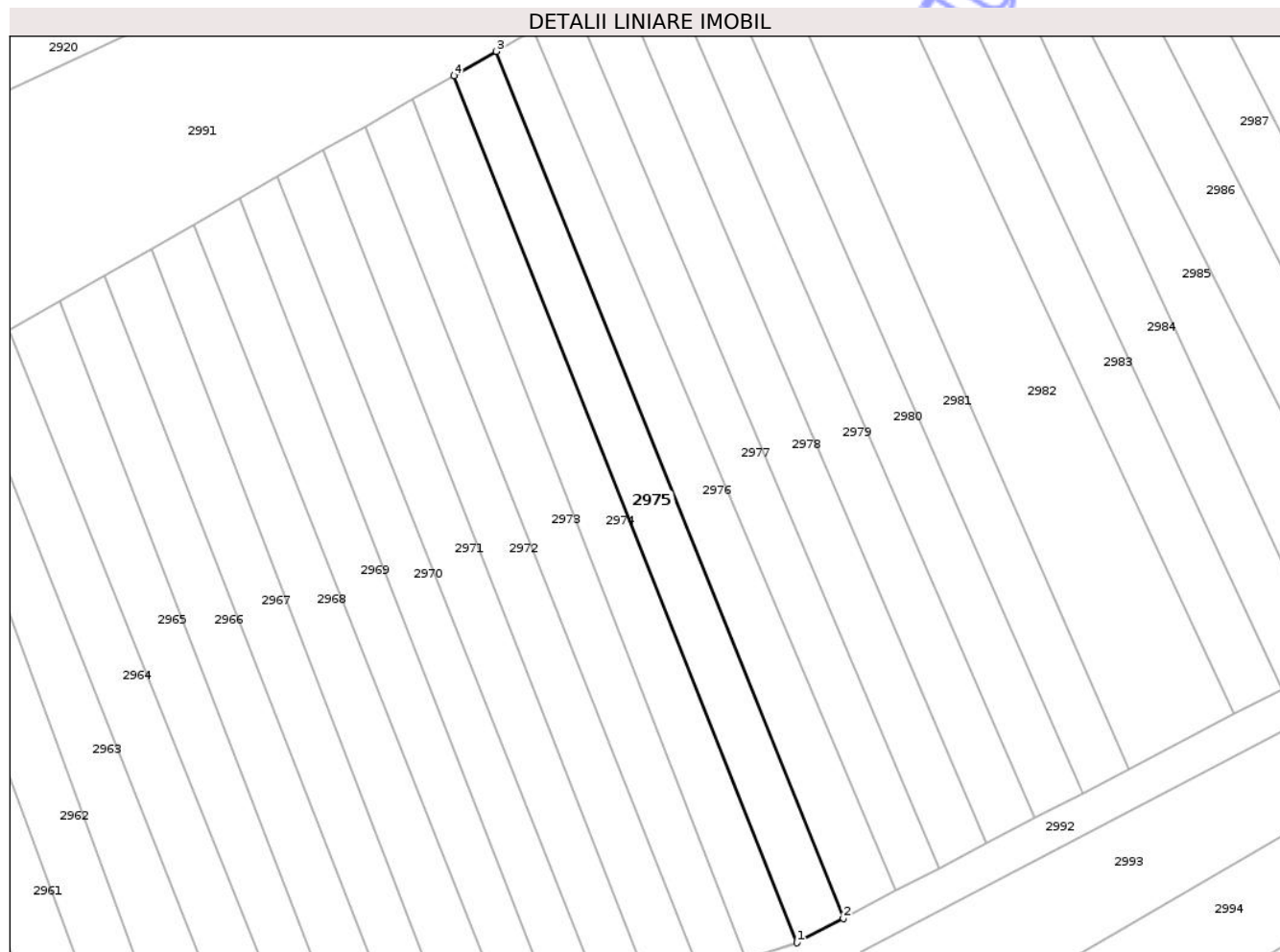
Inscrieri privind dezmembramintele dreptului de proprietate, drepturi reale de garanție și sarcini	Referințe
NU SUNT	

## Anexa Nr. 1 La Partea I

## Teren

Nr cadastral	Suprafața (mp)*	Observații / Referințe
102288	300	

\* Suprafața este determinată în planul de proiecție Stereo 70.



## Date referitoare la teren

Crt	Categorie folosință	Intra vilan	Suprafața (mp)	Tarla	Parcelă	Nr. topo	Observații / Referințe
1	arabil	NU	300	54	2023/42	-	

## Lungime Segmente

1) Valorile lungimilor segmentelor sunt obținute din proiecție în plan.

Punct început	X / Y	Punct sfârșit	X / Y	Lungime segment (** (m)
1	459.525,834 503.435,473	2	459.529,557 503.437,419	4.201
2	459.529,557 503.437,419	3	459.501,802 503.506,699	74.632
3	459.501,802 503.506,699	4	459.498,411 503.504,761	3.906
4	459.498,411 503.504,761	1	459.525,834 503.435,473	74.517

\*\* Lungimile segmentelor sunt determinate în planul de proiecție Stereo 70 și sunt rotunjite la 1 milimetru.

\*\*\* Distanţa dintre puncte este formată din segmente cumulate ce sunt mai mici decât valoarea 1 milimetru.

Neutilizabil în Circuitul  
Civil



**DATE DESPRE IMOBILUL NR. 2976**

Oficiul de Cadastru și Publicitate Imobiliară SIBIU  
Biroul de Cadastru și Publicitate Imobiliară Agnita

**A. Partea I. Descrierea imobilului**

TEREN Extravilan

Adresa: Jud. Sibiu

Nr. Crt	Nr cadastral Nr. topografic	Suprafața* (mp)	Observații / Referințe
A1	102289	304	Sector cadastral:44 Teren neimprejmuit;

**B. Partea II. Proprietari și acte**

Inscrieri privitoare la dreptul de proprietate și alte drepturi reale	Referințe
/	
Act Administrativ nr. 626/21, din 03/04/1995 emis de CJPSDPAT SIBIU (titlu de proprietate);	
B1	A1
Intabulare, drept de PROPRIETATE, dobandit prin Reconstituire, cota actuala 1/1	
1) VULCAN ANA, LIPSĂ CNP	

**C. Partea III. SARCINI .**

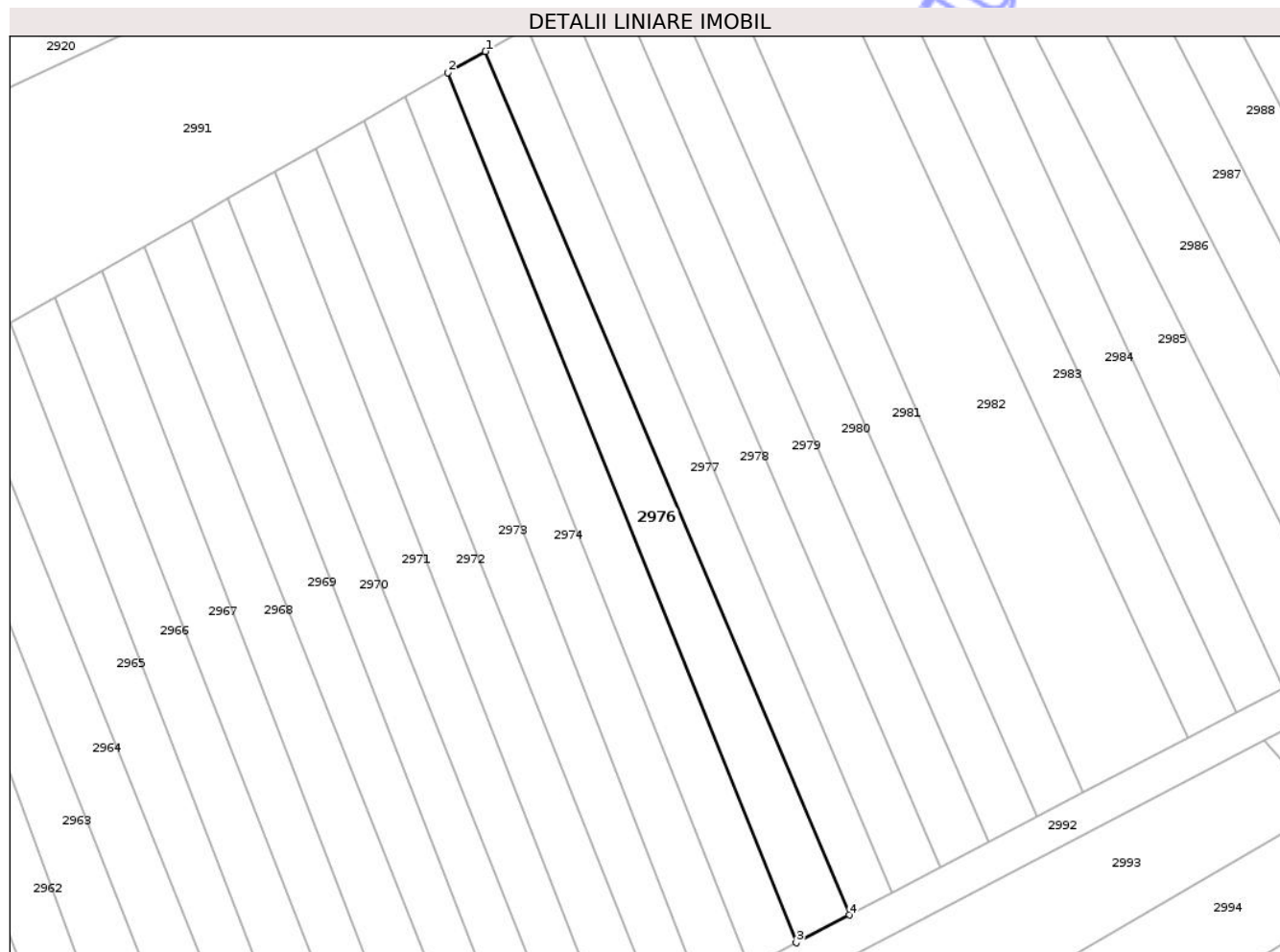
Inscrieri privind dezmembramintele dreptului de proprietate, drepturi reale de garanție și sarcini	Referințe
NU SUNT	

## Anexa Nr. 1 La Partea I

## Teren

Nr cadastral	Suprafața (mp)*	Observații / Referințe
102289	304	

\* Suprafața este determinată în planul de proiecție Stereo 70.



## Date referitoare la teren

Crt	Categorie folosință	Intra vilan	Suprafața (mp)	Tarla	Parcelă	Nr. topo	Observații / Referințe
1	arabil	NU	304	54	2023/43	-	

## Lungime Segmente

1) Valorile lungimilor segmentelor sunt obținute din proiecție în plan.

Punct început	X / Y	Punct sfârșit	X / Y	Lungime segment (** (m)
1	459.504,774 503.508,397	2	459.501,802 503.506,699	3.423
2	459.501,802 503.506,699	3	459.529,557 503.437,419	74.632
3	459.529,557 503.437,419	4	459.533,786 503.439,63	4.772
4	459.533,786 503.439,63	1	459.504,774 503.508,397	74.636

\*\* Lungimile segmentelor sunt determinate în planul de proiecție Stereo 70 și sunt rotunjite la 1 milimetru.

\*\*\* Distanța dintre puncte este formată din segmente cumulate ce sunt mai mici decât valoarea 1 milimetru.

Neutilizabil în Circuitul  
Civil



**DATE DESPRE IMOBILUL NR. 2977**

Oficiul de Cadastru și Publicitate Imobiliară SIBIU  
Biroul de Cadastru și Publicitate Imobiliară Agnita

**A. Partea I. Descrierea imobilului**

TEREN Extravilan

Adresa: Jud. Sibiu

Nr. Crt	Nr cadastral Nr. topografic	Suprafața* (mp)	Observații / Referințe
A1	102290	288	Sector cadastral:44 Teren neimprejmuit;

**B. Partea II. Proprietari și acte**

Inscrieri privitoare la dreptul de proprietate și alte drepturi reale	Referințe
<b>5291 / 03/05/2018</b>	
Act Notarial nr. 522, din 02/05/2018 emis de NP Barbu Lenuta;	
B1	A1
Intabulare, drept de PROPRIETATE, cumpărare, dobandit prin Conventie, cota actuala 1/1	
1) PILOIU SPIRIDON, ȘI SOȚIA	
2) PILOIU MARIA, - bun comun	

**C. Partea III. SARCINI .**

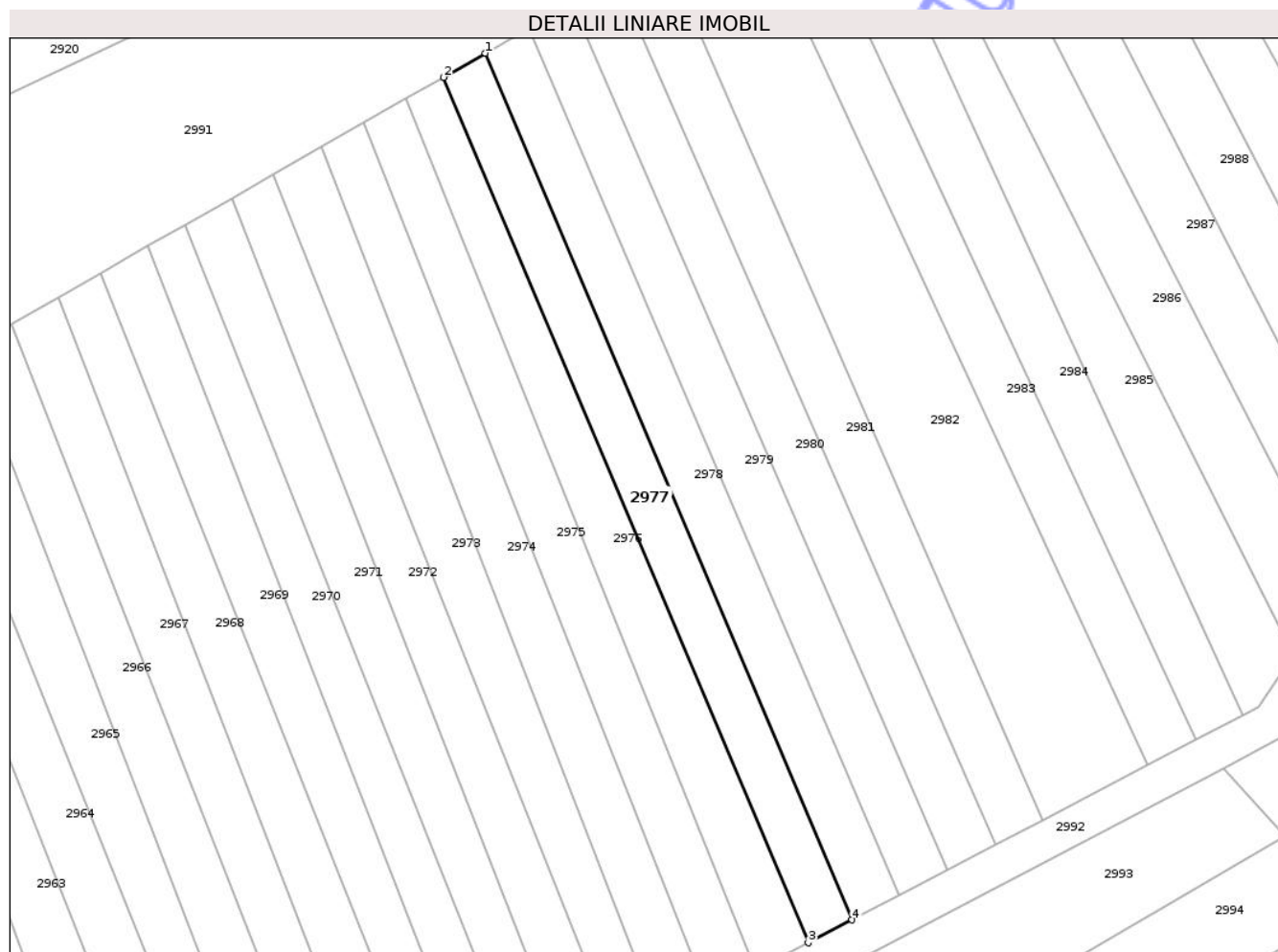
Inscrieri privind dezmembramintele dreptului de proprietate, drepturi reale de garanție și sarcini	Referințe
NU SUNT	

## Anexa Nr. 1 La Partea I

## Teren

Nr cadastral	Suprafața (mp)*	Observații / Referințe
102290	288	

\* Suprafața este determinată în planul de proiecție Stereo 70.



## Date referitoare la teren

Crt	Categorie folosință	Intra vilan	Suprafața (mp)	Tarla	Parcelă	Nr. topo	Observații / Referințe
1	arabil	NU	288	54	2023/44	-	

## Lungime Segmente

1) Valorile lungimilor segmentelor sunt obținute din proiecție în plan.

Punct început	X / Y	Punct sfârșit	X / Y	Lungime segment (** (m)
1	459.508,111 503.510,304	2	459.504,774 503.508,397	3.843
2	459.504,774 503.508,397	3	459.533,786 503.439,63	74.636
3	459.533,786 503.439,63	4	459.537,249 503.441,439	3.907
4	459.537,249 503.441,439	1	459.508,111 503.510,304	74.776

\*\* Lungimile segmentelor sunt determinate în planul de proiecție Stereo 70 și sunt rotunjite la 1 milimetru.

\*\*\* Distanța dintre puncte este formată din segmente cumulate ce sunt mai mici decât valoarea 1 milimetru.

Neutilizabil în Circuitul  
Civil



**DATE DESPRE IMOBILUL NR. 2978**

Oficiul de Cadastru și Publicitate Imobiliară SIBIU  
Biroul de Cadastru și Publicitate Imobiliară Agnita

**A. Partea I. Descrierea imobilului**

TEREN Extravilan

Adresa: Jud. Sibiu

Nr. Crt	Nr cadastral Nr. topografic	Suprafața* (mp)	Observații / Referințe
A1	102291	308	Sector cadastral:44 Teren neimprejmuit;

**B. Partea II. Proprietari și acte**

Inscrieri privitoare la dreptul de proprietate și alte drepturi reale	Referințe
/	
Act Administrativ nr. 453/21, din 17/03/1995 emis de CJPSDPAT SIBIU (titlu de proprietate);	
B1	A1
Intabulare, drept de PROPRIETATE, dobandit prin Reconstituire, cota actuala 1/1	
1) MĂLĂU MARIA, LIPSĂ CNP	

**C. Partea III. SARCINI .**

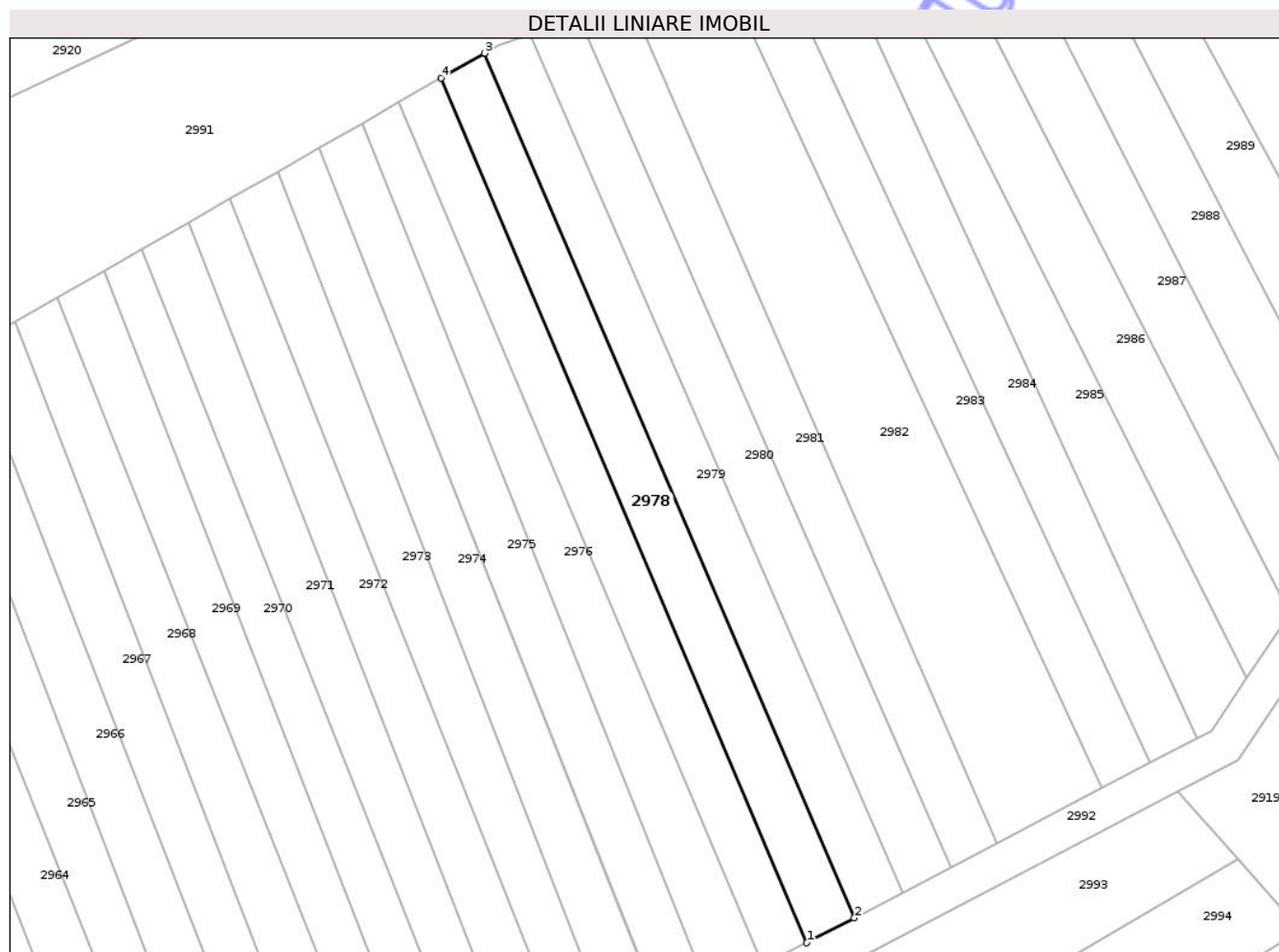
Inscrieri privind dezmembramintele dreptului de proprietate, drepturi reale de garanție și sarcini	Referințe
NU SUNT	

## Anexa Nr. 1 La Partea I

## Teren

Nr cadastral	Suprafața (mp)*	Observații / Referințe
102291	308	

\* Suprafața este determinată în planul de proiecție Stereo 70.



## Date referitoare la teren

Crt	Categorie folosință	Intra vilan	Suprafața (mp)	Tarla	Parcelă	Nr. topo	Observații / Referințe
1	arabil	NU	308	54	2023/45	-	

## Lungime Segmente

1) Valorile lungimilor segmentelor sunt obținute din proiecție în plan.

Punct început	X / Y	Punct sfârșit	X / Y	Lungime segment (** (m)
1	459.537,249 503.441,439	2	459.541,044 503.443,423	4.282
2	459.541,044 503.443,423	3	459.511,574 503.512,284	74.901
3	459.511,574 503.512,284	4	459.508,111 503.510,304	3.989
4	459.508,111 503.510,304	1	459.537,249 503.441,439	74.776

\*\* Lungimile segmentelor sunt determinate în planul de proiecție Stereo 70 și sunt rotunjite la 1 milimetru.

\*\*\* Distanța dintre puncte este formată din segmente cumulate ce sunt mai mici decât valoarea 1 milimetru.

Neutilizabil în Circuitul  
Civil



**DATE DESPRE IMOBILUL NR. 2979**

Oficiul de Cadastru și Publicitate Imobiliară SIBIU  
Biroul de Cadastru și Publicitate Imobiliară Agnita

**A. Partea I. Descrierea imobilului**

TEREN Extravilan

Adresa: Jud. Sibiu

Nr. Crt	Nr cadastral Nr. topografic	Suprafața* (mp)	Observații / Referințe
A1	102292	308	Sector cadastral:44 Teren neimprejmuit;

**B. Partea II. Proprietari și acte**

Inscrieri privitoare la dreptul de proprietate și alte drepturi reale	Referințe
/	
Act Administrativ nr. 412/21, din 07/03/1995 emis de CJPSDPAT SIBIU (titlu de proprietate);	
B1	A1
Intabulare, drept de PROPRIETATE, dobandit prin Reconstituire, cota actuala 1/1	
1) VULCAN ELEONORA, LIPSĂ CNP	

**C. Partea III. SARCINI .**

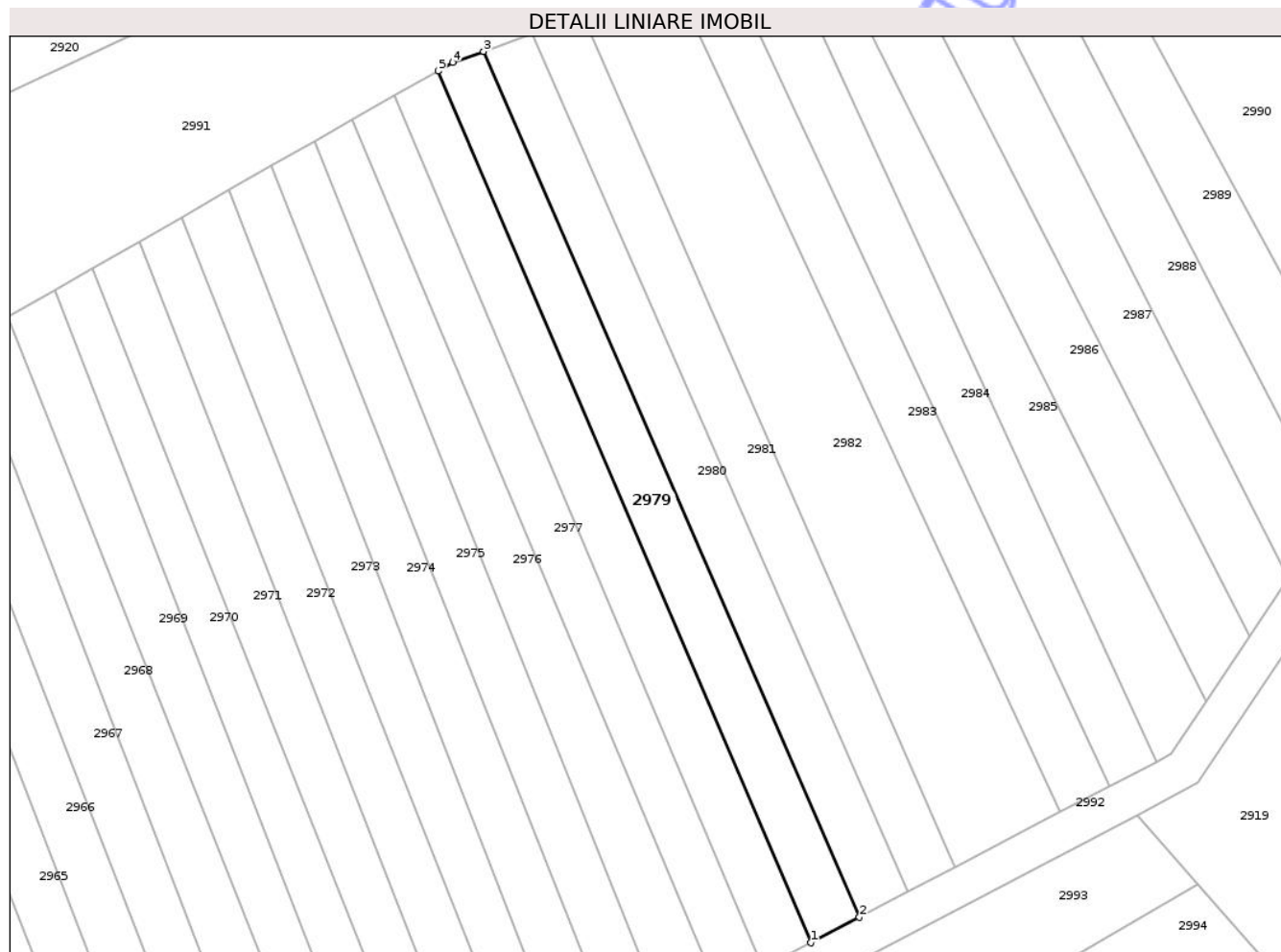
Inscrieri privind dezmembramintele dreptului de proprietate, drepturi reale de garanție și sarcini	Referințe
NU SUNT	

## Anexa Nr. 1 La Partea I

## Teren

Nr cadastral	Suprafața (mp)*	Observații / Referințe
102292	308	

\* Suprafața este determinată în planul de proiecție Stereo 70.



## Date referitoare la teren

Crt	Categorie folosință	Intra vilan	Suprafața (mp)	Tarla	Parcelă	Nr. topo	Observații / Referințe
1	arabil	NU	308	54	2023/46	-	

## Lungime Segmente

1) Valorile lungimilor segmentelor sunt obținute din proiecție în plan.

Punct început	X / Y	Punct sfârșit	X / Y	Lungime segment (** (m)
1	459.541,044 503.443,423	2	459.544,887 503.445,432	4.336
2	459.544,887 503.445,432	3	459.515,17 503.513,821	74.566
3	459.515,17 503.513,821	4	459.512,73 503.512,944	2.593
4	459.512,73 503.512,944	5	459.511,574 503.512,284	1.331
5	459.511,574 503.512,284	1	459.541,044 503.443,423	74.901

\*\* Lungimile segmentelor sunt determinate în planul de proiecție Stereo 70 și sunt rotunjite la 1 milimetru.

\*\*\* Distanța dintre puncte este formată din segmente cumulate ce sunt mai mici decât valoarea 1 milimetru.

Neutilizabil în Circuitul  
Civil



**DATE DESPRE IMOBILUL NR. 2980**

Oficiul de Cadastru și Publicitate Imobiliară SIBIU  
Biroul de Cadastru și Publicitate Imobiliară Agnita

**A. Partea I. Descrierea imobilului**

TEREN Extravilan

Adresa: Jud. Sibiu

Nr. Crt	Nr cadastral Nr. topografic	Suprafața* (mp)	Observații / Referințe
A1	102293	312	Sector cadastral:44 Teren neimprejmuit;

**B. Partea II. Proprietari și acte**

Inscrieri privitoare la dreptul de proprietate și alte drepturi reale	Referințe
/	
Act Administrativ nr. 408/21, din 03/03/1995 emis de CJPSDPAT SIBIU (titlu de proprietate);	
B1	A1
Intabulare, drept de PROPRIETATE, dobandit prin Reconstituire, cota actuala 1/1 1) CERNEA ELISABETA, LIPSĂ CNP	

**C. Partea III. SARCINI .**

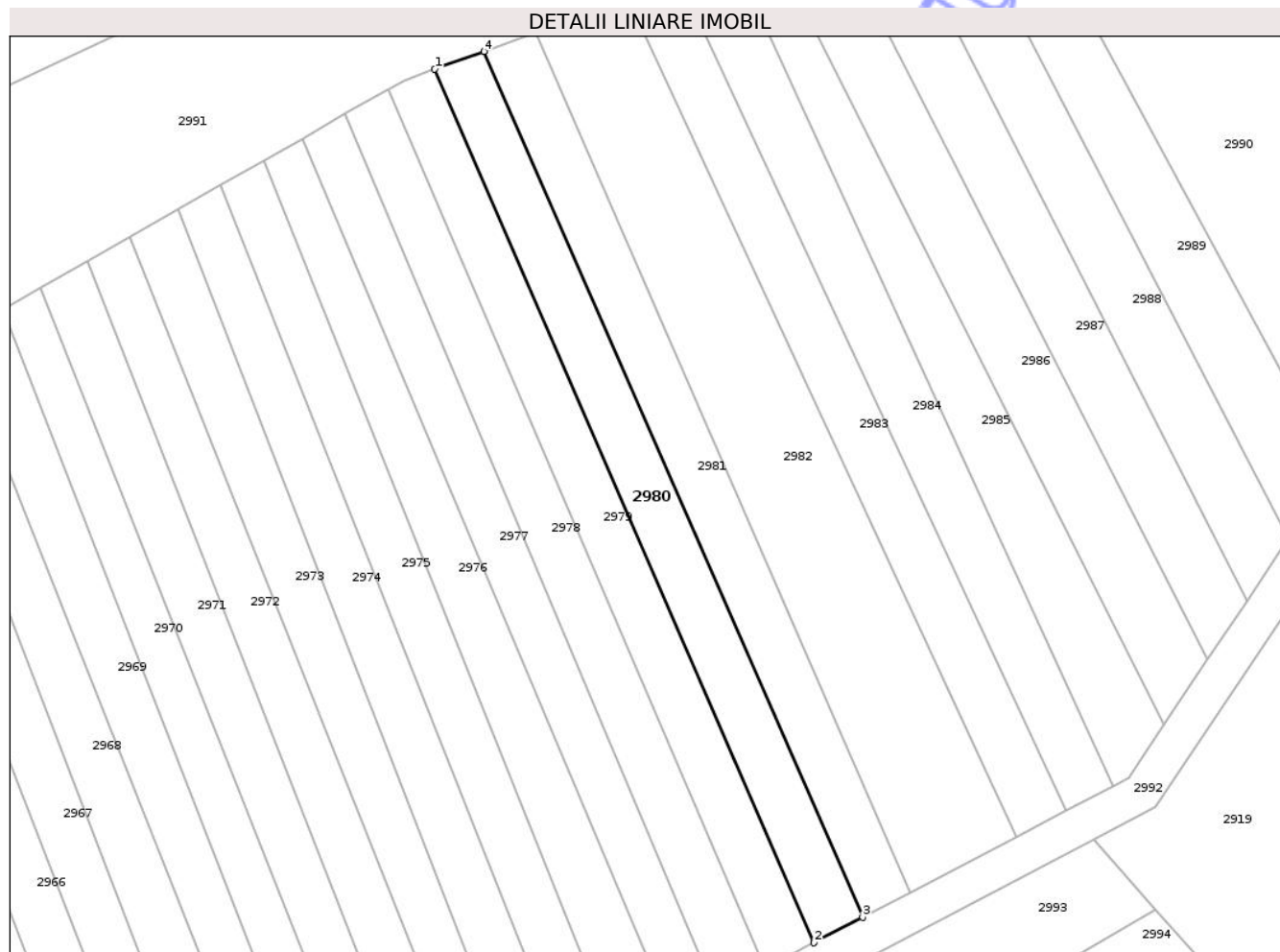
Inscrieri privind dezmembramintele dreptului de proprietate, drepturi reale de garanție și sarcini	Referințe
NU SUNT	

## Anexa Nr. 1 La Partea I

## Teren

Nr cadastral	Suprafața (mp)*	Observații / Referințe
102293	312	

\* Suprafața este determinată în planul de proiecție Stereo 70.



## Date referitoare la teren

Crt	Categorie folosință	Intra vilan	Suprafața (mp)	Tarla	Parcelă	Nr. topo	Observații / Referințe
1	arabil	NU	312	54	2023/47	-	

## Lungime Segmente

1) Valorile lungimilor segmentelor sunt obținute din proiecție în plan.

Punct început	X / Y	Punct sfârșit	X / Y	Lungime segment (** (m)
1	459.515,17 503.513,821	2	459.544,887 503.445,432	74.566
2	459.544,887 503.445,432	3	459.548,712 503.447,431	4.316
3	459.548,712 503.447,431	4	459.519,033 503.515,209	73.991
4	459.519,033 503.515,209	1	459.515,17 503.513,821	4.105

\*\* Lungimile segmentelor sunt determinate în planul de proiecție Stereo 70 și sunt rotunjite la 1 milimetru.

\*\*\* Distanța dintre puncte este formată din segmente cumulate ce sunt mai mici decât valoarea 1 milimetru.

Neutilizabil în Circuitul  
Civil



**DATE DESPRE IMOBILUL NR. 2981**

Oficiul de Cadastru și Publicitate Imobiliară SIBIU  
Biroul de Cadastru și Publicitate Imobiliară Agnita

**A. Partea I. Descrierea imobilului**

TEREN Extravilan

Adresa: Jud. Sibiu

Nr. Crt	Nr cadastral Nr. topografic	Suprafața* (mp)	Observații / Referințe
A1	102294	312	Sector cadastral:44 Teren neimprejmuit;

**B. Partea II. Proprietari și acte**

Inscrieri privitoare la dreptul de proprietate și alte drepturi reale	Referințe
/	
Act Administrativ nr. 467/21, din 17/03/1995 emis de CJPSDPAT SIBIU (titlu de proprietate);	
B1	A1
Intabulare, drept de PROPRIETATE, dobandit prin Reconstituire, cota actuala 1/1	
1) POPENȚA CONSTANTIN, LIPSĂ CNP	
2) ENACHE PORFIRE, LIPSĂ CNP	

**C. Partea III. SARCINI .**

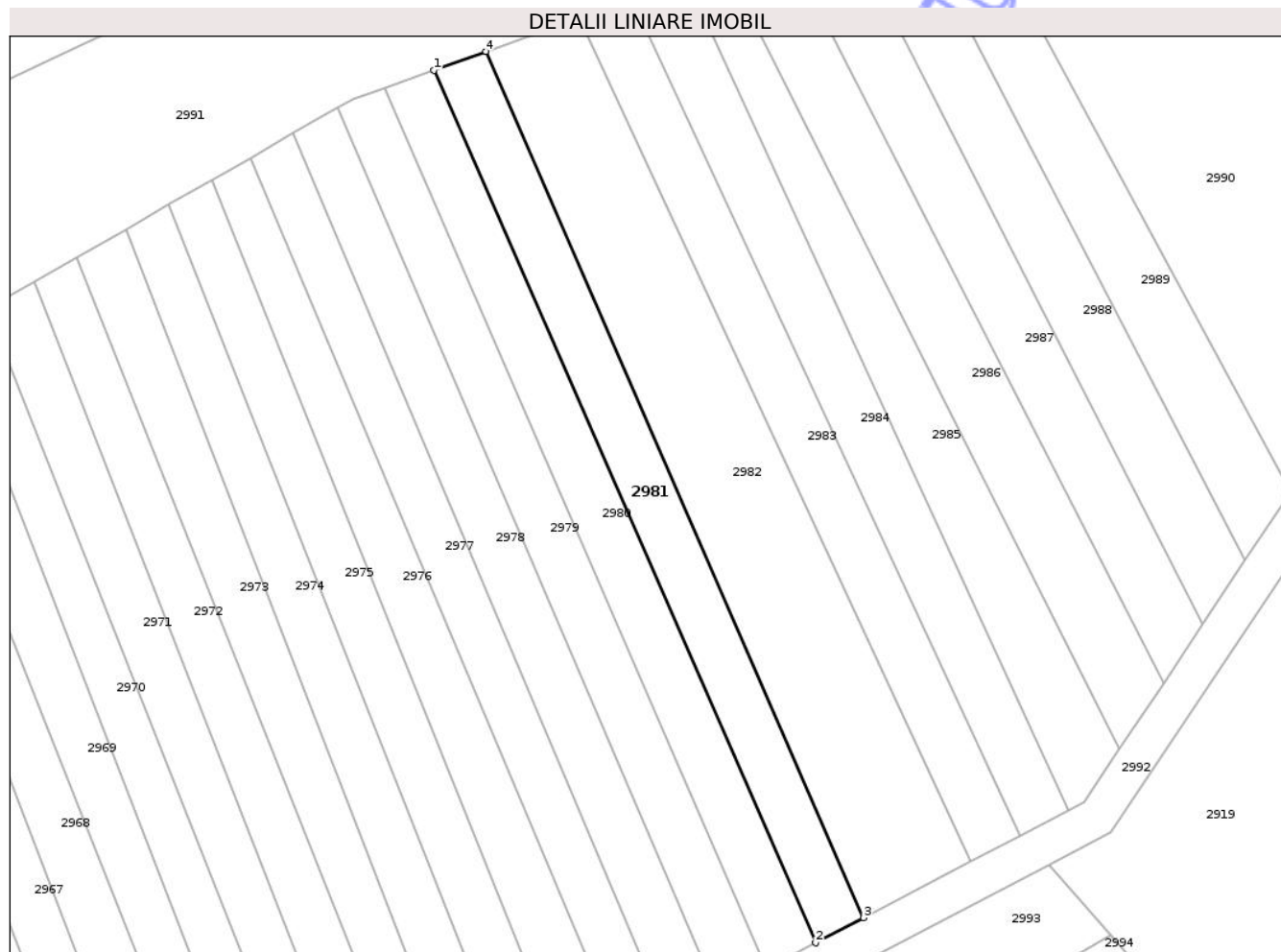
Inscrieri privind dezmembramintele dreptului de proprietate, drepturi reale de garanție și sarcini	Referințe
NU SUNT	

## Anexa Nr. 1 La Partea I

## Teren

Nr cadastral	Suprafața (mp)*	Observații / Referințe
102294	312	

\* Suprafața este determinată în planul de proiecție Stereo 70.



## Date referitoare la teren

Crt	Categorie folosință	Intra vilan	Suprafața (mp)	Tarla	Parcelă	Nr. topo	Observații / Referințe
1	arabil	NU	312	54	2023/48	-	

## Lungime Segmente

1) Valorile lungimilor segmentelor sunt obținute din proiecție în plan.

Punct început	X / Y	Punct sfârșit	X / Y	Lungime segment (** (m)
1	459.519,033 503.515,209	2	459.548,712 503.447,431	73.991
2	459.548,712 503.447,431	3	459.552,437 503.449,378	4.203
3	459.552,437 503.449,378	4	459.523,063 503.516,657	73.412
4	459.523,063 503.516,657	1	459.519,033 503.515,209	4.282

\*\* Lungimile segmentelor sunt determinate în planul de proiecție Stereo 70 și sunt rotunjite la 1 milimetru.

\*\*\* Distanța dintre puncte este formată din segmente cumulate ce sunt mai mici decât valoarea 1 milimetru.

Neutilizabil în Circuitul  
Civil



**DATE DESPRE IMOBILUL NR. 2982**

Oficiul de Cadastru și Publicitate Imobiliară SIBIU  
Biroul de Cadastru și Publicitate Imobiliară Agnita

**A. Partea I. Descrierea imobilului**

TEREN Extravilan

Adresa: Jud. Sibiu

Nr. Crt	Nr cadastral Nr. topografic	Suprafața* (mp)	Observații / Referințe
A1		624	Sector cadastral:44 Teren neimprejmuit;

**B. Partea II. Proprietari și acte**

Inscrieri privitoare la dreptul de proprietate și alte drepturi reale	Referințe
/	
Act Normativ nr. 7, din 13/03/1996 emis de PARLAMENTUL ROMÂNIEI (art. 13, alin. 15);	
B1	Inscrierea provizorie, drept de PROPRIETATE, dobandit prin Lege, cota actuala 1/1
	1) COMUNA BÂRGHIȘ , CIF:4406088, PROPRIETAR NEIDENTIFICAT

**C. Partea III. SARCINI .**

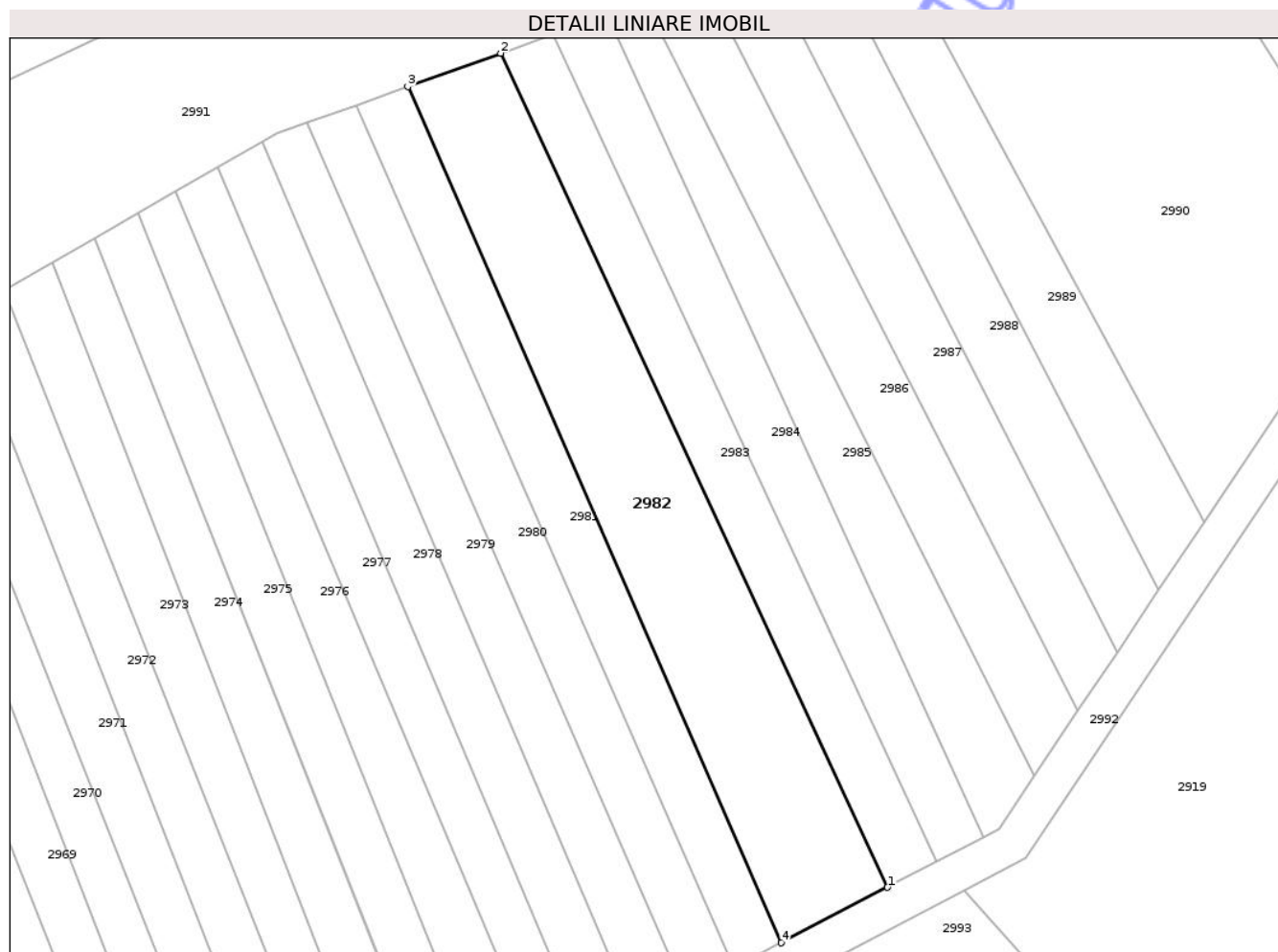
Inscrieri privind dezmembramintele dreptului de proprietate, drepturi reale de garanție și sarcini	Referințe
NU SUNT	

## Anexa Nr. 1 La Partea I

## Teren

Nr cadastral	Suprafața (mp)*	Observații / Referințe
	624	

\* Suprafața este determinată în planul de proiecție Stereo 70.



## Date referitoare la teren

Crt	Categorie folosință	Intra vilan	Suprafața (mp)	Tarla	Parcelă	Nr. topo	Observații / Referințe
1	arabil	NU	624	54	2023/49, 2023/50	-	

## Lungime Segmente

1) Valorile lungimilor segmentelor sunt obținute din proiecție în plan.

Punct început	X / Y	Punct sfârșit	X / Y	Lungime segment (** (m)
1	459.560,782 503.453,74	2	459.530,366 503.519,282	72.256
2	459.530,366 503.519,282	3	459.523,063 503.516,657	7.76
3	459.523,063 503.516,657	4	459.552,437 503.449,378	73.412
4	459.552,437 503.449,378	1	459.560,782 503.453,74	9.416

\*\* Lungimile segmentelor sunt determinate în planul de proiecție Stereo 70 și sunt rotunjite la 1 milimetru.

\*\*\* Distanța dintre puncte este formată din segmente cumulate ce sunt mai mici decât valoarea 1 milimetru.

Neutilizabil în Circuitul  
Civil



**DATE DESPRE IMOBILUL NR. 2983**

Oficiul de Cadastru și Publicitate Imobiliară SIBIU  
Biroul de Cadastru și Publicitate Imobiliară Agnita

**A. Partea I. Descrierea imobilului**

TEREN Extravilan

Adresa: Jud. Sibiu

Nr. Crt	Nr cadastral Nr. topografic	Suprafața* (mp)	Observații / Referințe
A1	102295	312	Sector cadastral:44 Teren neimprejmit;

**B. Partea II. Proprietari și acte**

Inscrieri privitoare la dreptul de proprietate și alte drepturi reale	Referințe
/	
Act Administrativ nr. 328/21, din 24/11/1994 emis de CJPSDPAT SIBIU (titlu de proprietate);	
B1	A1
Intabulare, drept de PROPRIETATE, dobandit prin Reconstituire, cota actuala 1/1	
1) <b>BANCIU MARIA</b> , LIPSĂ CNP	
2) <b>BANCIU OCTAVIAN</b> , LIPSĂ CNP	

**C. Partea III. SARCINI .**

Inscrieri privind dezmembramintele dreptului de proprietate, drepturi reale de garanție și sarcini	Referințe
NU SUNT	

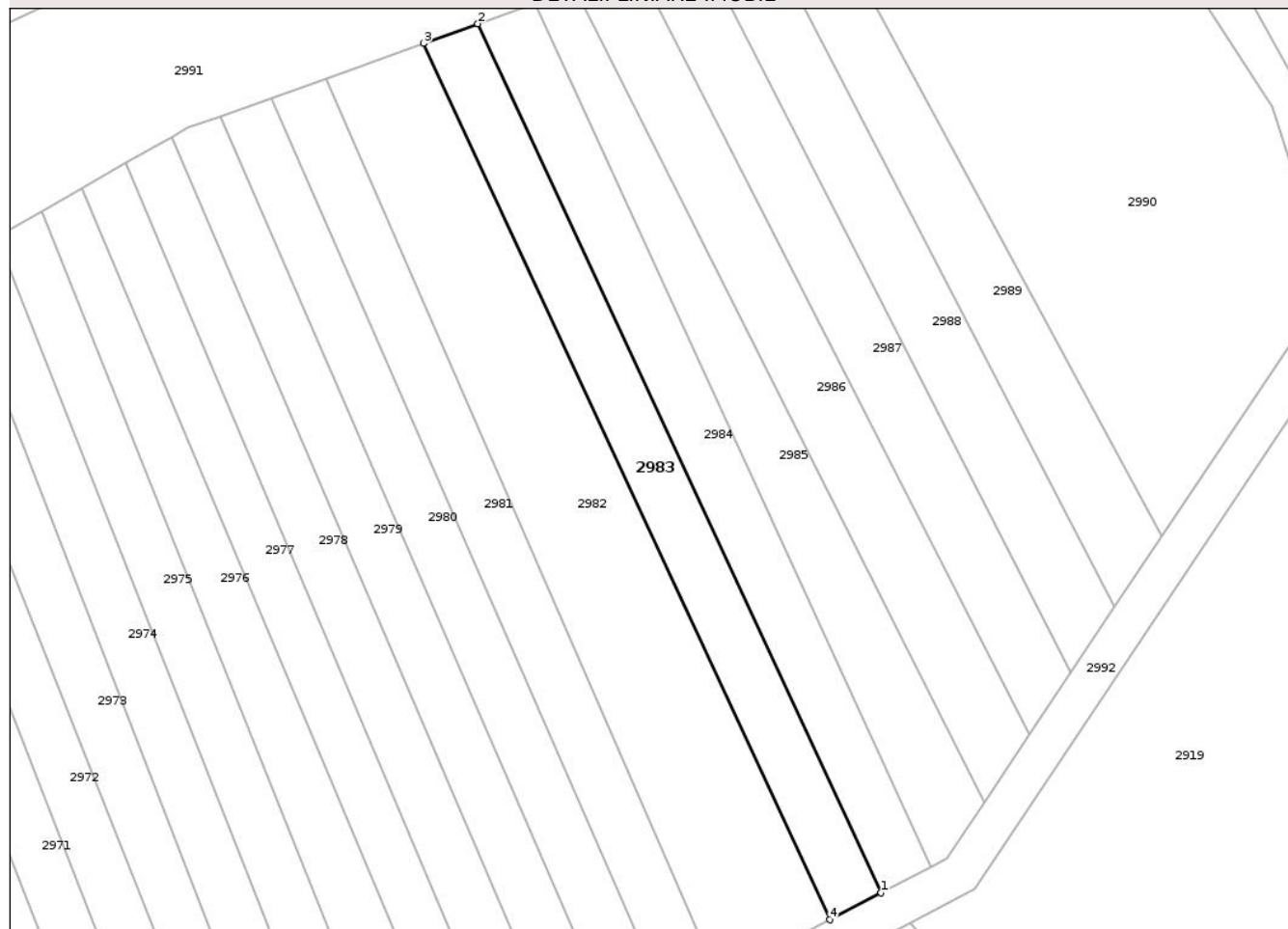
## Anexa Nr. 1 La Partea I

## Teren

Nr cadastral	Suprafața (mp)*	Observații / Referințe
102295	312	

\* Suprafața este determinată în planul de proiecție Stereo 70.

## DETALII LINIARE IMOBIL



## Date referitoare la teren

Crt	Categorie folosință	Intra vilan	Suprafața (mp)	Tarla	Parcelă	Nr. topo	Observații / Referințe
1	arabil	NU	312	54	2023/51	-	

## Lungime Segmente

1) Valorile lungimilor segmentelor sunt obținute din proiecție în plan.

Punct început	X / Y	Punct sfârșit	X / Y	Lungime segment (** (m)
1	459.564,64 503.455,757	2	459.534,451 503.520,75	71.662
2	459.534,451 503.520,75	3	459.530,366 503.519,282	4.341
3	459.530,366 503.519,282	4	459.560,782 503.453,74	72.256
4	459.560,782 503.453,74	1	459.564,64 503.455,757	4.353

\*\* Lungimile segmentelor sunt determinate în planul de proiecție Stereo 70 și sunt rotunjite la 1 milimetru.

\*\*\* Distanța dintre puncte este formată din segmente cumulate ce sunt mai mici decât valoarea 1 milimetru.

Neutilizabil în Circuitul  
Civil





## DATE DESPRE IMOBILUL NR. 2984

Oficiul de Cadastru și Publicitate Imobiliară SIBIU  
Biroul de Cadastru și Publicitate Imobiliară Agnita

## A. Partea I. Descrierea imobilului

TEREN Extravilan

Adresa: Jud. Sibiu

Nr. Crt	Nr cadastral Nr. topografic	Suprafața* (mp)	Observații / Referințe
A1	102296	312	Sector cadastral:44 Teren neimprejmuit;

## B. Partea II. Proprietari și acte

Inscrieri privitoare la dreptul de proprietate și alte drepturi reale	Referințe
<b>581 / 04/02/2020</b>	
Act Notarial nr. 6, din 22/01/2019 emis de NP Barbu Lenuța;	
B1	A1
Intabulare, drept de PROPRIETATE, dobandit prin Succesiune, cota actuala 1/1	
1) <b>BANCIU MAGDALENA</b> , fiică	

## C. Partea III. SARCINI .

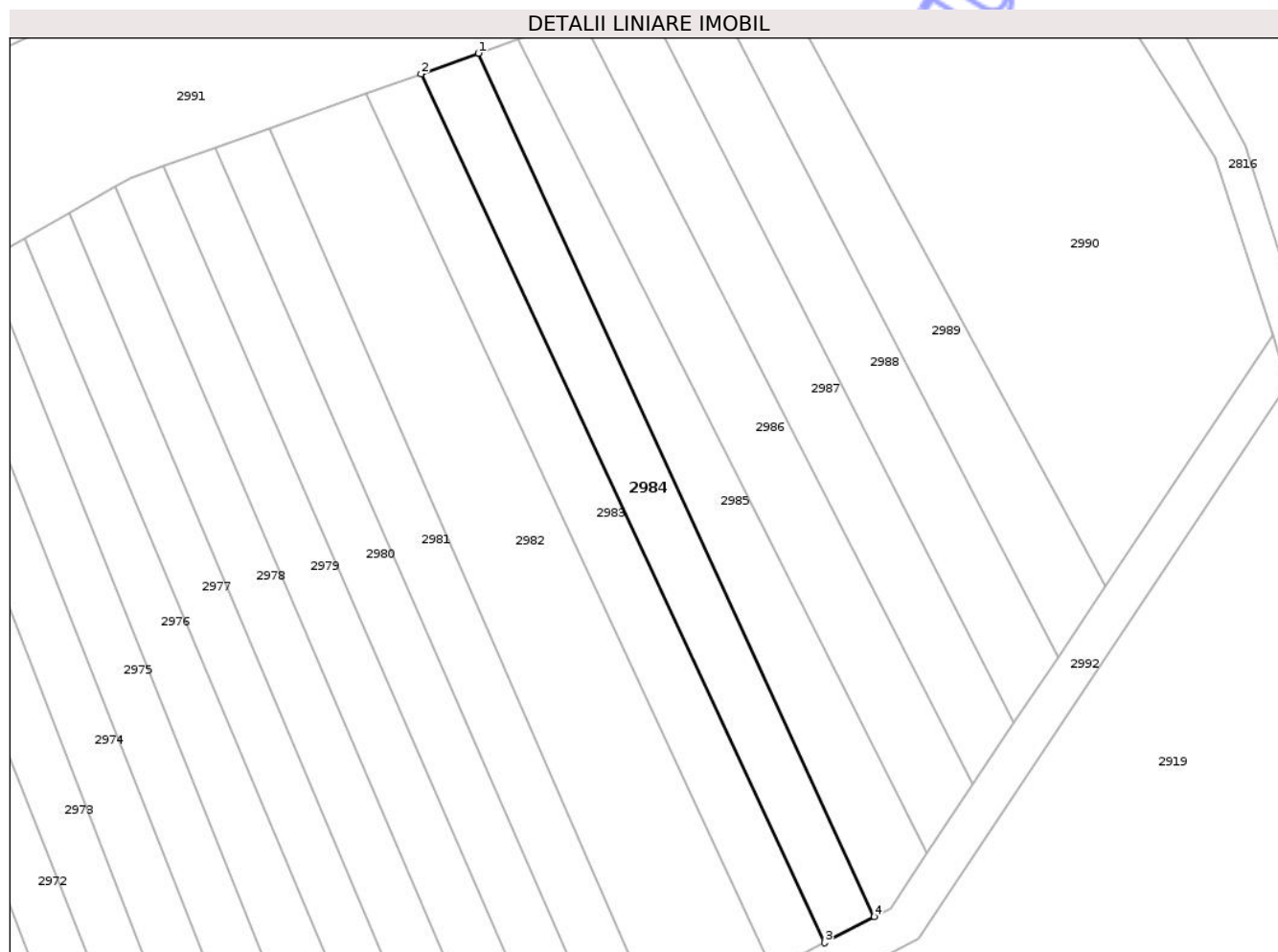
Inscrieri privind dezmembramintele dreptului de proprietate, drepturi reale de garanție și sarcini	Referințe
NU SUNT	

## Anexa Nr. 1 La Partea I

## Teren

Nr cadastral	Suprafața (mp)*	Observații / Referințe
102296	312	

\* Suprafața este determinată în planul de proiecție Stereo 70.



## Date referitoare la teren

Crt	Categorie folosință	Intra vilan	Suprafața (mp)	Tarla	Parcelă	Nr. topo	Observații / Referințe
1	arabil	NU	312	54	2023/52	-	

## Lungime Segmente

1) Valorile lungimilor segmentelor sunt obținute din proiecție în plan.

Punct început	X / Y	Punct sfârșit	X / Y	Lungime segment (** (m)
1	459.538,741 503.522,291	2	459.534,451 503.520,75	4.558
2	459.534,451 503.520,75	3	459.564,64 503.455,757	71.662
3	459.564,64 503.455,757	4	459.568,37 503.457,706	4.209
4	459.568,37 503.457,706	1	459.538,741 503.522,291	71.057

\*\* Lungimile segmentelor sunt determinate în planul de proiecție Stereo 70 și sunt rotunjite la 1 milimetru.

\*\*\* Distanța dintre puncte este formată din segmente cumulate ce sunt mai mici decât valoarea 1 milimetru.

Neutilizabil în Circuitul  
Civil



**DATE DESPRE IMOBILUL NR. 2985**

Oficiul de Cadastru și Publicitate Imobiliară SIBIU  
Biroul de Cadastru și Publicitate Imobiliară Agnita

**A. Partea I. Descrierea imobilului**

TEREN Extravilan

Adresa: Jud. Sibiu

Nr. Crt	Nr cadastral Nr. topografic	Suprafața* (mp)	Observații / Referințe
A1	102297	308	Sector cadastral:44 Teren neimprejmuit;

**B. Partea II. Proprietari și acte**

Inscrieri privitoare la dreptul de proprietate și alte drepturi reale	Referințe
/	
Act Notarial nr. 31, din 06/12/2004 emis de NP MOLDOVAN LENUTA (certificat de mostenitor);	
B1 Intabulare, drept de PROPRIETATE, dobandit prin Succesiune, cota actuala 1/1 1) DAVID ERWIN	A1

**C. Partea III. SARCINI .**

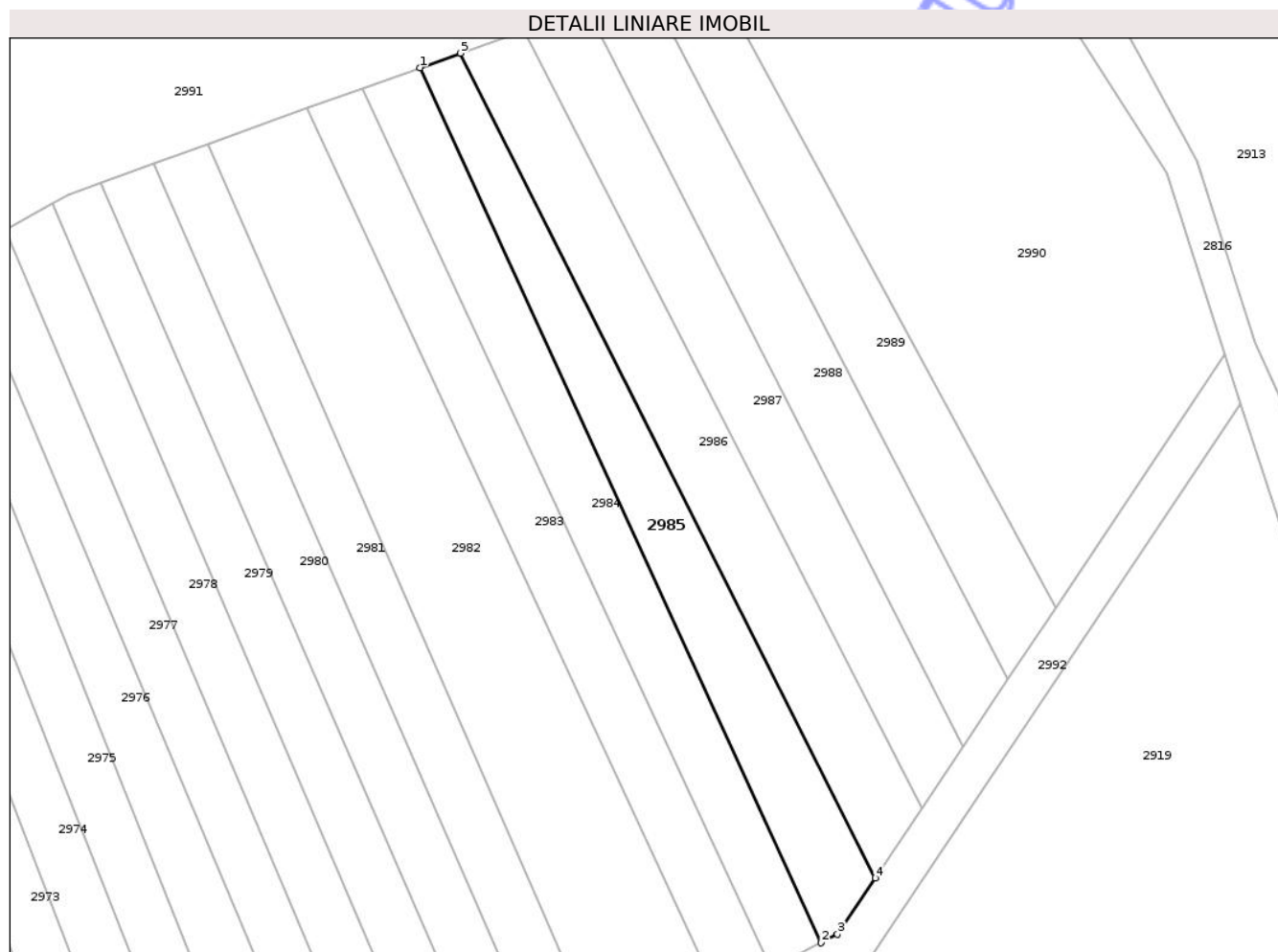
Inscrieri privind dezmembramintele dreptului de proprietate, drepturi reale de garanție și sarcini	Referințe
NU SUNT	

## Anexa Nr. 1 La Partea I

## Teren

Nr cadastral	Suprafața (mp)*	Observații / Referințe
102297	308	

\* Suprafața este determinată în planul de proiecție Stereo 70.



## Date referitoare la teren

Crt	Categorie folosință	Intravilan	Suprafața (mp)	Tarla	Parcelă	Nr. topo	Observații / Referințe
1	arabil	NU	308	54	2023/53	-	

## Lungime Segmente

1) Valorile lungimilor segmentelor sunt obținute din proiecție în plan.

Punct început	X / Y	Punct sfârșit	X / Y	Lungime segment (** (m)
1	459.538,741 503.522,291	2	459.568,37 503.457,706	71.057
2	459.568,37 503.457,706	3	459.569,567 503.458,332	1.351
3	459.569,567 503.458,332	4	459.572,345 503.462,492	5.002
4	459.572,345 503.462,492	5	459.541,721 503.523,362	68.14
5	459.541,721 503.523,362	1	459.538,741 503.522,291	3.167

\*\* Lungimile segmentelor sunt determinate în planul de proiecție Stereo 70 și sunt rotunjite la 1 milimetru.

\*\*\* Distanța dintre puncte este formată din segmente cumulate ce sunt mai mici decât valoarea 1 milimetru.

Neutilizabil în Circuitul  
Civil





## DATE DESPRE IMOBILUL NR. 2986

Oficiul de Cadastru și Publicitate Imobiliară SIBIU  
Biroul de Cadastru și Publicitate Imobiliară Agnita

## A. Partea I. Descrierea imobilului

TEREN Extravilan

Adresa: Jud. Sibiu

Nr. Crt	Nr cadastral Nr. topografic	Suprafața* (mp)	Observații / Referințe
A1	102298	342	Sector cadastral:44 Teren neimprejmit;

## B. Partea II. Proprietari și acte

Inscrieri privitoare la dreptul de proprietate și alte drepturi reale	Referințe
/	
Act Administrativ nr. 444/21, din 15/03/1995 emis de CJPSDPAT SIBIU (titlu de proprietate);	
B1	A1
Intabulare, drept de PROPRIETATE, dobandit prin Reconstituire, cota actuala 1/1	
1) POPA VIOREL, LIPSĂ CNP	

## C. Partea III. SARCINI .

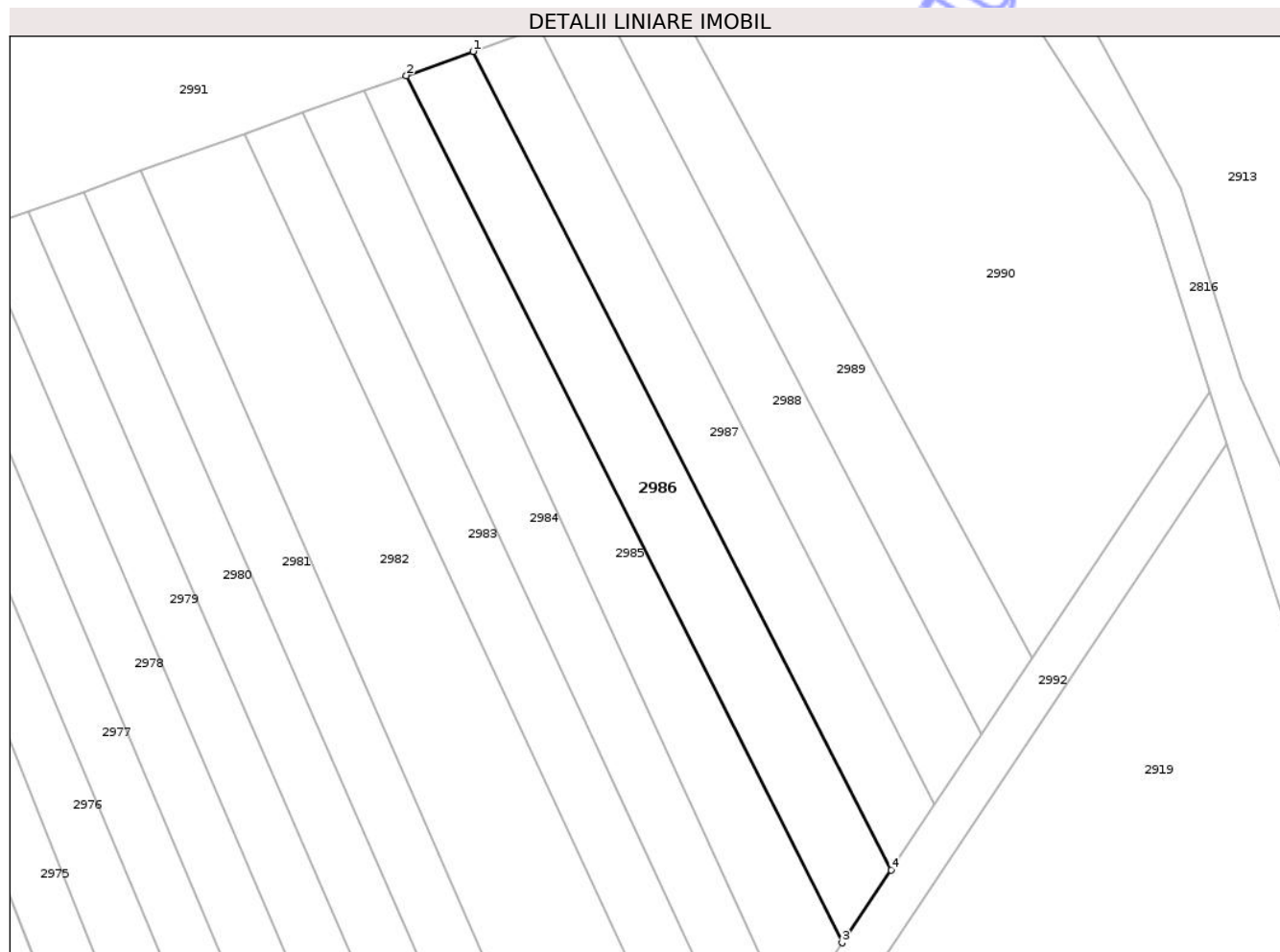
Inscrieri privind dezmembramintele dreptului de proprietate, drepturi reale de garanție și sarcini	Referințe
NU SUNT	

## Anexa Nr. 1 La Partea I

## Teren

Nr cadastral	Suprafața (mp)*	Observații / Referințe
102298	342	

\* Suprafața este determinată în planul de proiecție Stereo 70.



## Date referitoare la teren

Crt	Categorie folosință	Intra vilan	Suprafața (mp)	Tarla	Parcelă	Nr. topo	Observații / Referințe
1	arabil	NU	342	54	2023/54	-	

## Lungime Segmente

1) Valorile lungimilor segmentelor sunt obținute din proiecție în plan.

Punct început	X / Y	Punct sfârșit	X / Y	Lungime segment (** (m)
1	459.546,411 503.525,048	2	459.541,721 503.523,362	4.984
2	459.541,721 503.523,362	3	459.572,345 503.462,492	68.14
3	459.572,345 503.462,492	4	459.575,767 503.467,615	6.161
4	459.575,767 503.467,615	1	459.546,411 503.525,048	64.501

\*\* Lungimile segmentelor sunt determinate în planul de proiecție Stereo 70 și sunt rotunjite la 1 milimetru.

\*\*\* Distanța dintre puncte este formată din segmente cumulate ce sunt mai mici decât valoarea 1 milimetru.

Neutilizabil în Circuitul  
Civil



**DATE DESPRE IMOBILUL NR. 2987**

Oficiul de Cadastru și Publicitate Imobiliară SIBIU  
Biroul de Cadastru și Publicitate Imobiliară Agnita

**A. Partea I. Descrierea imobilului**

TEREN Extravilan

Adresa: Jud. Sibiu

Nr. Crt	Nr cadastral Nr. topografic	Suprafața* (mp)	Observații / Referințe
A1	102299	304	Sector cadastral:44 Teren neimprejmuit;

**B. Partea II. Proprietari și acte**

Inscrieri privitoare la dreptul de proprietate și alte drepturi reale	Referințe
<b>6624 / 17/08/2020</b>	
Act Notarial nr. 1176, din 14/08/2020 emis de NP Radu Vasile Eugen;	
B1	A1
Intabulare, drept de PROPRIETATE, cumpărare, dobândit prin Conventie, cota actuala 1/1 1) MICU IOAN, necăsătorit - bun propriu	

**C. Partea III. SARCINI .**

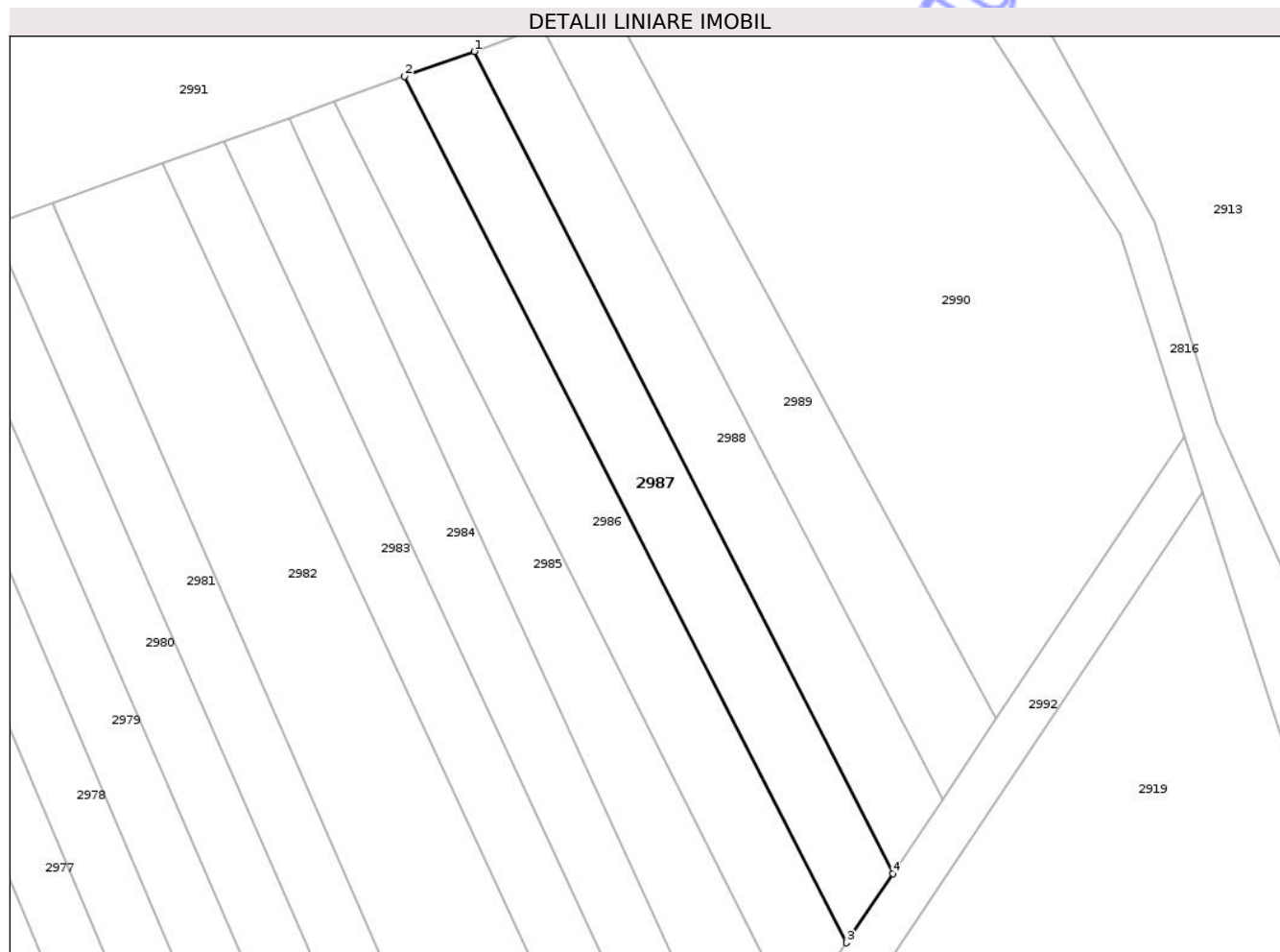
Inscrieri privind dezmembramintele dreptului de proprietate, drepturi reale de garanție și sarcini	Referințe
NU SUNT	

## Anexa Nr. 1 La Partea I

## Teren

Nr cadastral	Suprafața (mp)*	Observații / Referințe
102299	304	

\* Suprafața este determinată în planul de proiecție Stereo 70.



## Date referitoare la teren

Crt	Categorie folosință	Intra vilan	Suprafața (mp)	Tarla	Parcelă	Nr. topo	Observații / Referințe
1	arabil	NU	304	54	2023/55	-	

## Lungime Segmente

1) Valorile lungimilor segmentelor sunt obținute din proiecție în plan.

Punct început	X / Y	Punct sfârșit	X / Y	Lungime segment (** (m)
1	459.551,031 503.526,708	2	459.546,411 503.525,048	4.909
2	459.546,411 503.525,048	3	459.575,767 503.467,615	64.501
3	459.575,767 503.467,615	4	459.578,824 503.472,194	5.506
4	459.578,824 503.472,194	1	459.551,031 503.526,708	61.19

\*\* Lungimile segmentelor sunt determinate în planul de proiecție Stereo 70 și sunt rotunjite la 1 milimetru.

\*\*\* Distanţa dintre puncte este formată din segmente cumulate ce sunt mai mici decât valoarea 1 milimetru.

Neutilizabil în Circuitul  
Civil



**DATE DESPRE IMOBILUL NR. 2988**

Oficiul de Cadastru și Publicitate Imobiliară SIBIU  
Biroul de Cadastru și Publicitate Imobiliară Agnita

**A. Partea I. Descrierea imobilului**

TEREN Extravilan

Adresa: Jud. Sibiu

Nr. Crt	Nr cadastral Nr. topografic	Suprafața* (mp)	Observații / Referințe
A1	102300	296	Sector cadastral:44 Teren neimprejmit;

**B. Partea II. Proprietari și acte**

Inscrieri privitoare la dreptul de proprietate și alte drepturi reale	Referințe
/	
Act Administrativ nr. 328/21, din 24/11/1994 emis de CJPSDPAT SIBIU (titlu de proprietate);	
B1	A1
Intabulare, drept de PROPRIETATE, dobandit prin Reconstituire, cota actuala 1/1	
1) <b>BANCIU MARIA</b> , LIPSĂ CNP	
2) <b>BANCIU OCTAVIAN</b> , LIPSĂ CNP	

**C. Partea III. SARCINI .**

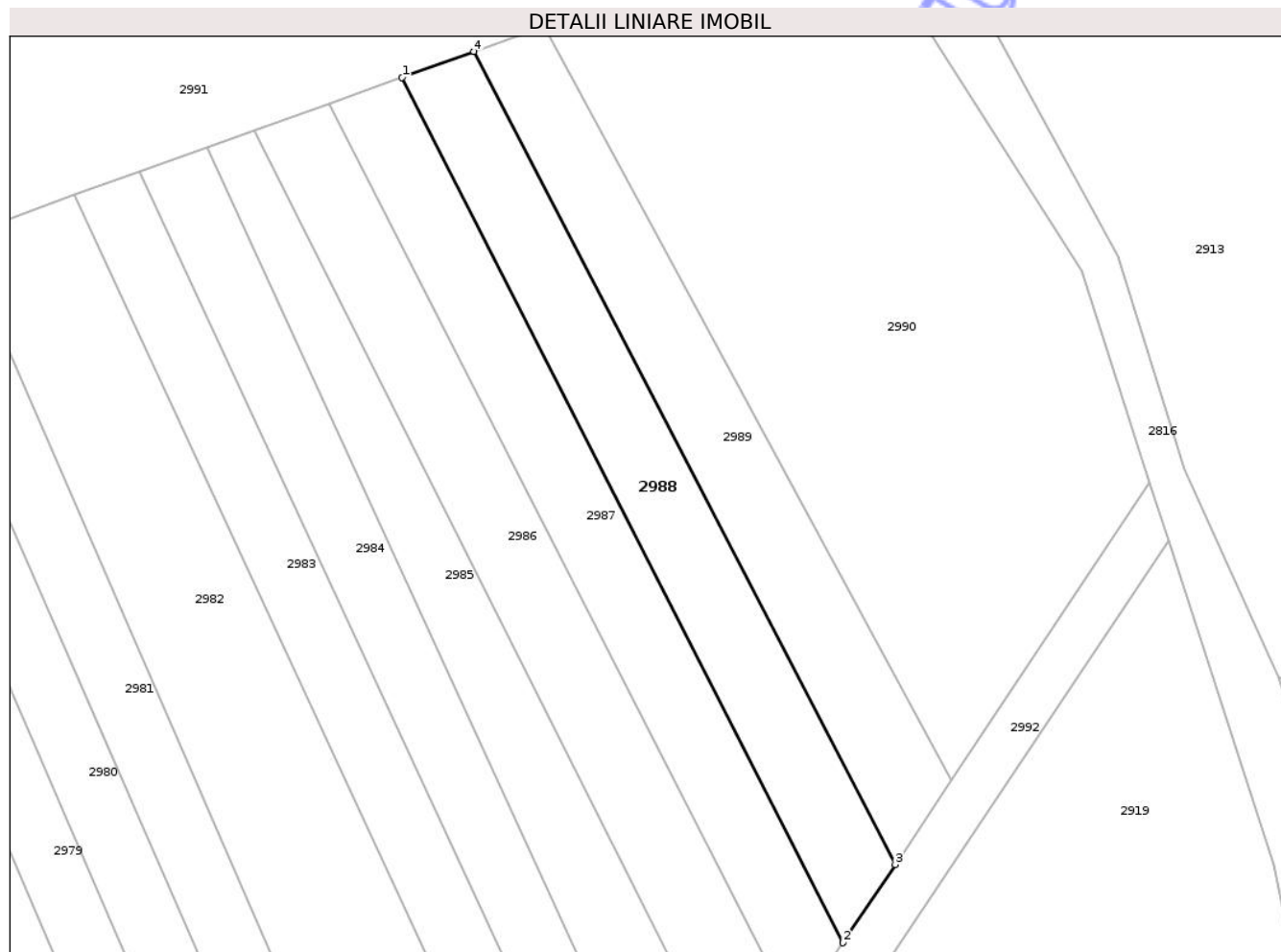
Inscrieri privind dezmembramintele dreptului de proprietate, drepturi reale de garanție și sarcini	Referințe
NU SUNT	

## Anexa Nr. 1 La Partea I

## Teren

Nr cadastral	Suprafața (mp)*	Observații / Referințe
102300	296	

\* Suprafața este determinată în planul de proiecție Stereo 70.



## Date referitoare la teren

Crt	Categorie folosință	Intra vilan	Suprafața (mp)	Tarla	Parcelă	Nr. topo	Observații / Referințe
1	arabil	NU	296	54	2023/56	-	

## Lungime Segmente

1) Valorile lungimilor segmentelor sunt obținute din proiecție în plan.

Punct început	X / Y	Punct sfârșit	X / Y	Lungime segment (** (m)
1	459.551,031 503.526,708	2	459.578,824 503.472,194	61.19
2	459.578,824 503.472,194	3	459.582,119 503.477,127	5.932
3	459.582,119 503.477,127	4	459.555,561 503.528,336	57.686
4	459.555,561 503.528,336	1	459.551,031 503.526,708	4.814

\*\* Lungimile segmentelor sunt determinate în planul de proiecție Stereo 70 și sunt rotunjite la 1 milimetru.

\*\*\* Distanța dintre puncte este formată din segmente cumulate ce sunt mai mici decât valoarea 1 milimetru.

Neutilizabil în Circuitul  
Civil



**DATE DESPRE IMOBILUL NR. 2989**

Oficiul de Cadastru și Publicitate Imobiliară SIBIU  
Biroul de Cadastru și Publicitate Imobiliară Agnita

**A. Partea I. Descrierea imobilului**

TEREN Extravilan

Adresa: Jud. Sibiu

Nr. Crt	Nr cadastral Nr. topografic	Suprafața* (mp)	Observații / Referințe
A1	102301	288	Sector cadastral:44 Teren neimprejmuit;

**B. Partea II. Proprietari și acte**

Inscrieri privitoare la dreptul de proprietate și alte drepturi reale	Referințe
/	
Act Administrativ nr. 325/21, din 21/11/1994 emis de CJPSDPAT SIBIU (titlu de proprietate);	
B1	A1
Intabulare, drept de PROPRIETATE, dobandit prin Constituire, cota actuala 1/1 1) CÎRȚAN ZAHARIA, LIPSĂ CNP	

**C. Partea III. SARCINI .**

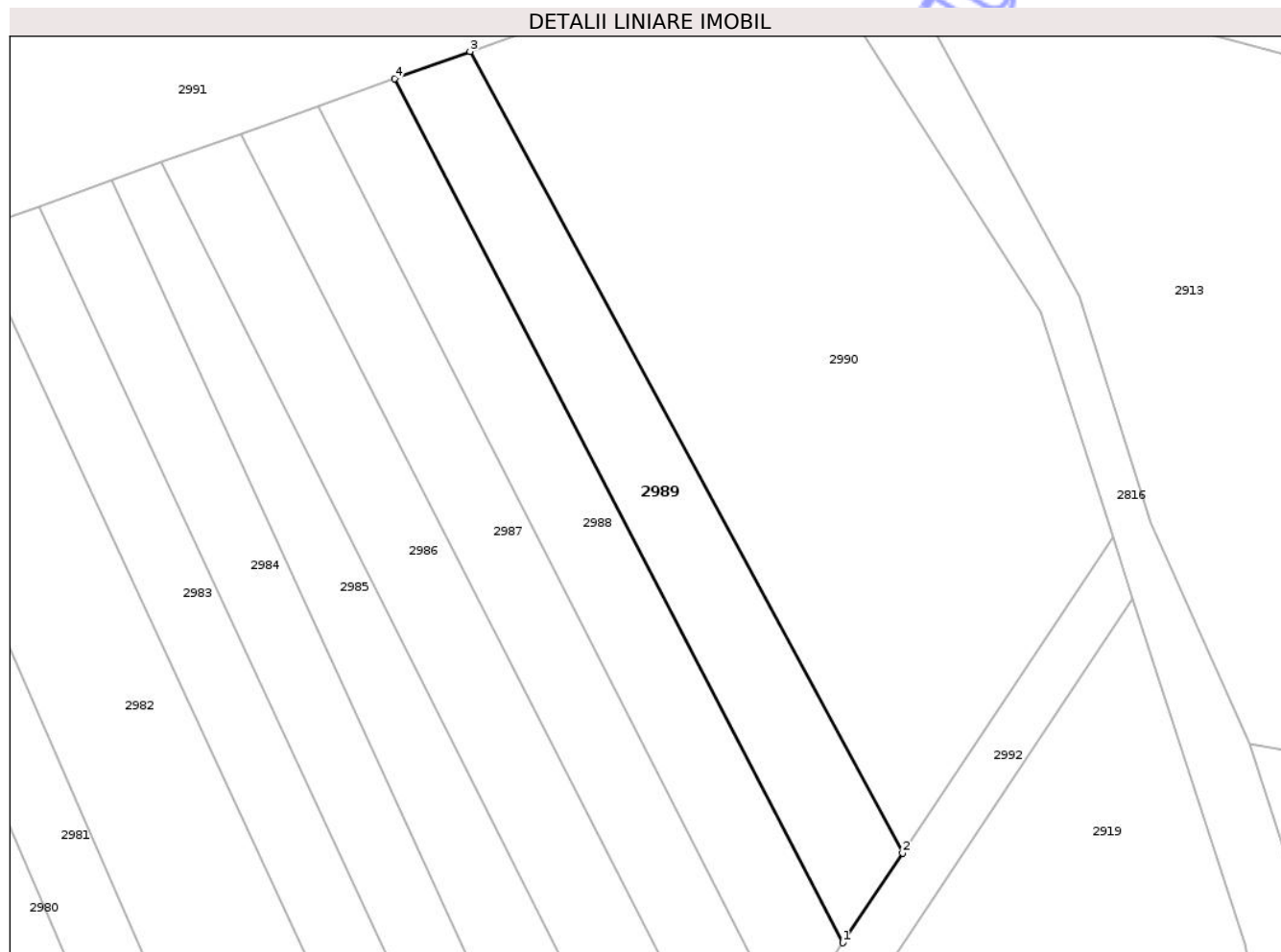
Inscrieri privind dezmembramintele dreptului de proprietate, drepturi reale de garanție și sarcini	Referințe
NU SUNT	

## Anexa Nr. 1 La Partea I

## Teren

Nr cadastral	Suprafața (mp)*	Observații / Referințe
102301	288	

\* Suprafața este determinată în planul de proiecție Stereo 70.



## Date referitoare la teren

Crt	Categorie folosință	Intra vilan	Suprafața (mp)	Tarla	Parcelă	Nr. topo	Observații / Referințe
1	arabil	NU	288	54	2023/57	-	

## Lungime Segmente

1) Valorile lungimilor segmentelor sunt obținute din proiecție în plan.

Punct început	X / Y	Punct sfârșit	X / Y	Lungime segment (** (m)
1	459.582,119 503.477,127	2	459.585,67 503.482,443	6.393
2	459.585,67 503.482,443	3	459.560,023 503.529,94	53.979
3	459.560,023 503.529,94	4	459.555,561 503.528,336	4.741
4	459.555,561 503.528,336	1	459.582,119 503.477,127	57.686

\*\* Lungimile segmentelor sunt determinate în planul de proiecție Stereo 70 și sunt rotunjite la 1 milimetru.

\*\*\* Distanța dintre puncte este formată din segmente cumulate ce sunt mai mici decât valoarea 1 milimetru.

Neutilizabil în Circuitul  
Civil





## DATE DESPRE IMOBILUL NR. 2990

Oficiul de Cadastru și Publicitate Imobiliară SIBIU  
Biroul de Cadastru și Publicitate Imobiliară Agnita

## A. Partea I. Descrierea imobilului

TEREN Extravilan

Adresa: Jud. Sibiu

Nr. Crt	Nr cadastral Nr. topografic	Suprafața* (mp)	Observații / Referințe
A1	104038	1.000	Sector cadastral:44 Teren neimprejmuit;

## B. Partea II. Proprietari și acte

Inscrieri privitoare la dreptul de proprietate și alte drepturi reale	Referințe
/	
Act Normativ nr. 7, din 13/03/1996 emis de PARLAMENTUL ROMÂNIEI (art. 13, alin. 15);	
B1	Inscrierea provizorie, drept de PROPRIETATE, dobandit prin Lege, cota actuala 1/1
	1) COMUNA BÂRGHIȘ , CIF:4406088, PROPRIETAR NEIDENTIFICAT

## C. Partea III. SARCINI .

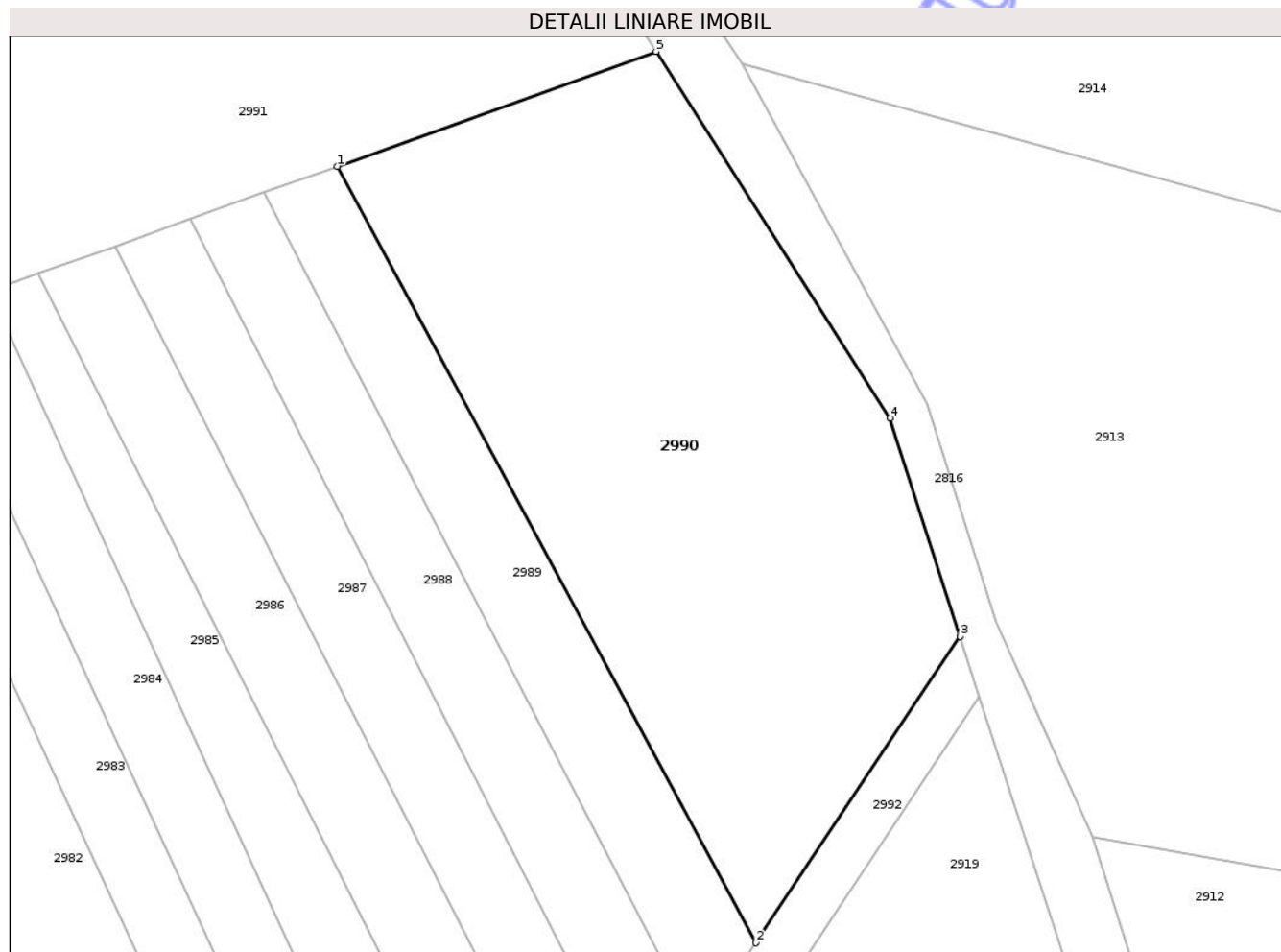
Inscrieri privind dezmembramintele dreptului de proprietate, drepturi reale de garanție și sarcini	Referințe
NU SUNT	

## Anexa Nr. 1 La Partea I

## Teren

Nr cadastral	Suprafața (mp)*	Observații / Referințe
104038	1.000	

\* Suprafața este determinată în planul de proiecție Stereo 70.



## Date referitoare la teren

Crt	Categorie folosință	Intra vilan	Suprafața (mp)	Tarla	Parcelă	Nr. topo	Observații / Referințe
1	arabil	NU	1.000	54	2023/58	-	

## Lungime Segmente

1) Valorile lungimilor segmentelor sunt obținute din proiecție în plan.

Punct început	X / Y	Punct sfârșit	X / Y	Lungime segment (** (m)
1	459.560,023 503.529,94	2	459.585,67 503.482,443	53.979
2	459.585,67 503.482,443	3	459.598,18 503.501,176	22.526
3	459.598,18 503.501,176	4	459.593,893 503.514,536	14.031
4	459.593,893 503.514,536	5	459.579,557 503.536,96	26.615
5	459.579,557 503.536,96	1	459.560,023 503.529,94	20.757

\*\* Lungimile segmentelor sunt determinate în planul de proiecție Stereo 70 și sunt rotunjite la 1 milimetru.

\*\*\* Distanța dintre puncte este formată din segmente cumulate ce sunt mai mici decât valoarea 1 milimetru.

Neutilizabil în Circuitul  
Civil





## DATE DESPRE IMOBILUL NR. 2991

Oficiul de Cadastru și Publicitate Imobiliară SIBIU  
Biroul de Cadastru și Publicitate Imobiliară Agnita

## A. Partea I. Descrierea imobilului

TEREN Extravilan

Adresa: Jud. Sibiu

Nr. Crt	Nr cadastral Nr. topografic	Suprafața* (mp)	Observații / Referințe
A1	104032	4.330	Sector cadastral:44 Teren neimprejmuit;

## B. Partea II. Proprietari și acte

Inscrieri privitoare la dreptul de proprietate și alte drepturi reale	Referințe
/	
Act Normativ nr. 7, din 13/03/1996 emis de PARLAMENTUL ROMÂNIEI (art. 13, alin. 15);	
B1	Inscrierea provizorie, drept de PROPRIETATE, dobandit prin Lege, cota actuala 1/1
	1) COMUNA BÂRGHIȘ , CIF:4406088, PROPRIETAR NEIDENTIFICAT

## C. Partea III. SARCINI .

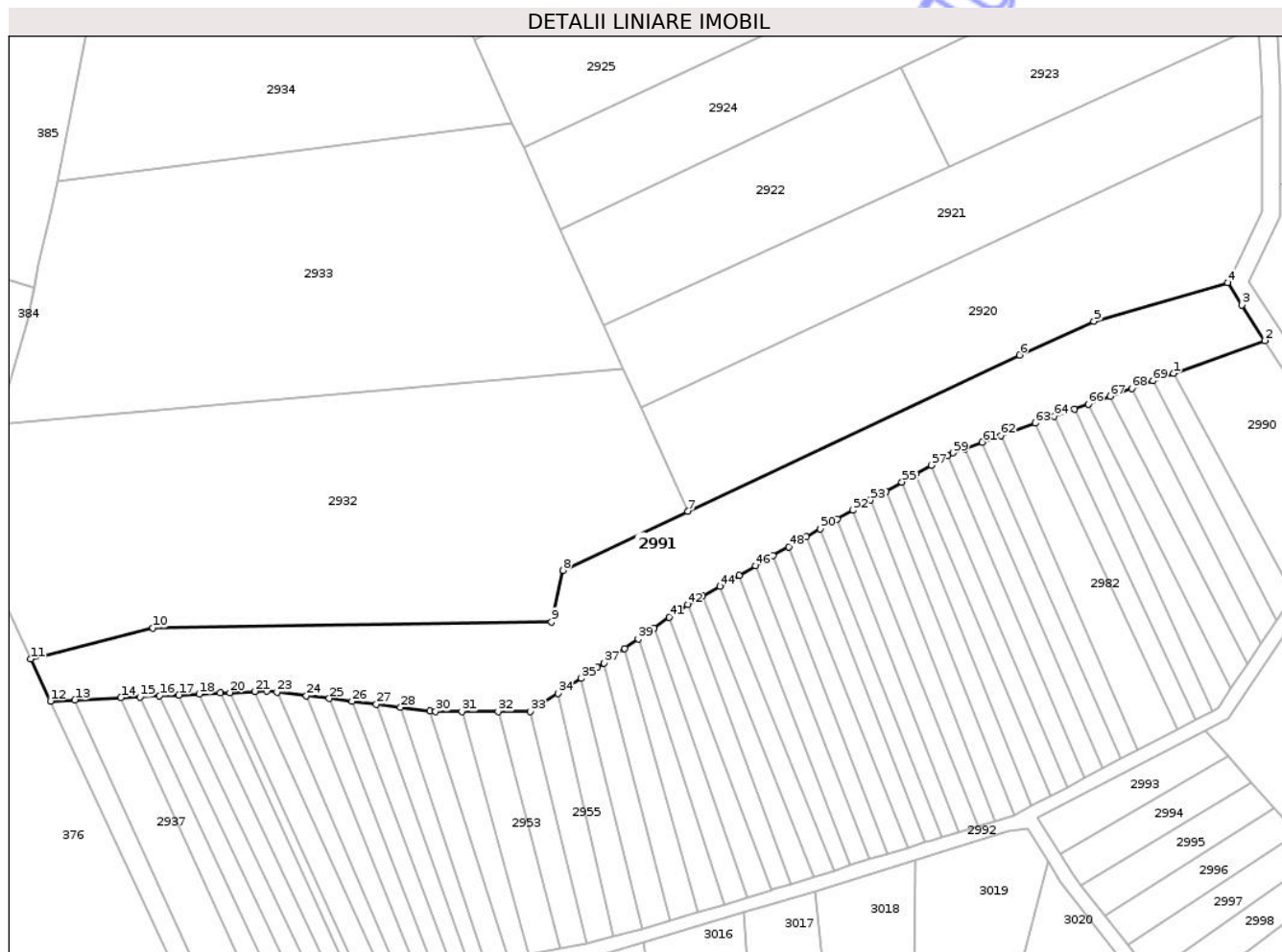
Inscrieri privind dezmembramintele dreptului de proprietate, drepturi reale de garanție și sarcini	Referințe
NU SUNT	

## Anexa Nr. 1 La Partea I

## Teren

Nr cadastral	Suprafața (mp)*	Observații / Referințe
104032	4.330	

\* Suprafața este determinată în planul de proiecție Stereo 70.



## Date referitoare la teren

Crt	Categorie folosință	Intra vilan	Suprafața (mp)	Tarla	Parcelă	Nr. topo	Observații / Referințe
1	arabil	NU	4.330	54	2023/59	-	

## Lungime Segmente

1) Valorile lungimilor segmentelor sunt obținute din proiecție în plan.

Punct început	X / Y	Punct sfârșit	X / Y	Lungime segment	Punct început	X / Y	Punct sfârșit	X / Y	Lungime segment	Punct început	X / Y	Punct sfârșit	X / Y	Lungime segment
1	459.560,023 503.529,94	2	459.579,557 503.536,96	20.757	2	459.579,557 503.536,96	3	459.574,684 503.544,596	9.058	3	459.574,684 503.544,596	4	459.571,621 503.549,371	5.673
4	459.571,621 503.549,371	5	459.542,931 503.541,118	29.854	5	459.542,931 503.541,118	6	459.527,022 503.533,875	17.48	6	459.527,022 503.533,875	7	459.455,971 503.500,399	78.543
7	459.455,971 503.500,399	8	459.429,223 503.487,797	29.568	8	459.429,223 503.487,797	9	459.426,74 503.476,731	11.341	9	459.426,74 503.476,731	10	459.341,353 503.475,473	85.396
10	459.341,353 503.475,473	11	459.315,155 503.468,823	27.029	11	459.315,155 503.468,823	12	459.319,363 503.459,81	9.947	12	459.319,363 503.459,81	13	459.324,641 503.460,062	5.284
13	459.324,641 503.460,062	14	459.334,47 503.460,531	9.84	14	459.334,47 503.460,531	15	459.338,583 503.460,727	4.118	15	459.338,583 503.460,727	16	459.342,737 503.460,926	4.159
16	459.342,737 503.460,926	17	459.346,912 503.461,125	4.18	17	459.346,912 503.461,125	18	459.351,226 503.461,331	4.319	18	459.351,226 503.461,331	19	459.355,732 503.461,546	4.511

Punct început	X / Y	Punct sfârșit	X / Y	Lungime segment	Punct început	X / Y	Punct sfârșit	X / Y	Lungime segment	Punct început	X / Y	Punct sfârșit	X / Y	Lungime segment
19	459.355,732 503.461,546	20	459.357,803 503.461,645	2.073	20	459.357,803 503.461,645	21	459.363,184 503.461,902	5.387	21	459.363,184 503.461,902	22	459.365,818 503.462,028	2.637
22	459.365,818 503.462,028	23	459.367,91 503.461,769	2.108	23	459.367,91 503.461,769	24	459.374,225 503.460,989	6.363	24	459.374,225 503.460,989	25	459.379,098 503.460,387	4.91
25	459.379,098 503.460,387	26	459.384,001 503.459,78	4.94	26	459.384,001 503.459,78	27	459.389,192 503.459,139	5.23	27	459.389,192 503.459,139	28	459.394,393 503.458,496	5.241
28	459.394,393 503.458,496	29	459.400,646 503.457,723	6.301	29	459.400,646 503.457,723	30	459.401,905 503.457,567	1.269	30	459.401,905 503.457,567	31	459.407,54 503.457,567	5.635
31	459.407,54 503.457,567	32	459.415,283 503.457,567	7.743	32	459.415,283 503.457,567	33	459.422,22 503.457,567	6.937	33	459.422,22 503.457,567	34	459.428,121 503.461,444	7.061
34	459.428,121 503.461,444	35	459.433,072 503.464,697	5.924	35	459.433,072 503.464,697	36	459.436,553 503.466,984	4.165	36	459.436,553 503.466,984	37	459.437,983 503.467,98	1.743
37	459.437,983 503.467,98	38	459.442,436 503.471,083	5.428	38	459.442,436 503.471,083	39	459.445,306 503.473,083	3.498	39	459.445,306 503.473,083	40	459.448,703 503.475,45	4.14
40	459.448,703 503.475,45	41	459.451,994 503.477,744	4.012	41	459.451,994 503.477,744	42	459.455,902 503.480,466	4.763	42	459.455,902 503.480,466	43	459.459,078 503.482,282	3.658
43	459.459,078 503.482,282	44	459.462,762 503.484,387	4.243	44	459.462,762 503.484,387	45	459.466,91 503.486,757	4.777	45	459.466,91 503.486,757	46	459.470,445 503.488,778	4.072
46	459.470,445 503.488,778	47	459.474,187 503.490,916	4.31	47	459.474,187 503.490,916	48	459.477,562 503.492,845	3.887	48	459.477,562 503.492,845	49	459.481,307 503.494,985	4.313
49	459.481,307 503.494,985	50	459.484,267 503.496,677	3.409	50	459.484,267 503.496,677	51	459.487,972 503.498,795	4.267	51	459.487,972 503.498,795	52	459.491,273 503.500,681	3.802
52	459.491,273 503.500,681	53	459.495,074 503.502,853	4.378	53	459.495,074 503.502,853	54	459.498,411 503.504,761	3.844	54	459.498,411 503.504,761	55	459.501,802 503.506,699	3.906
55	459.501,802 503.506,699	56	459.504,774 503.508,397	3.423	56	459.504,774 503.508,397	57	459.508,111 503.510,304	3.843	57	459.508,111 503.510,304	58	459.511,574 503.512,284	3.989
58	459.511,574 503.512,284	59	459.512,73 503.512,944	1.331	59	459.512,73 503.512,944	60	459.515,17 503.513,821	2.593	60	459.515,17 503.513,821	61	459.519,033 503.515,209	4.105
61	459.519,033 503.515,209	62	459.523,063 503.516,657	4.282	62	459.523,063 503.516,657	63	459.530,366 503.519,282	7.76	63	459.530,366 503.519,282	64	459.534,451 503.520,75	4.341
64	459.534,451 503.520,75	65	459.538,741 503.522,291	4.558	65	459.538,741 503.522,291	66	459.541,721 503.523,362	3.167	66	459.541,721 503.523,362	67	459.546,411 503.525,048	4.984
67	459.546,411 503.525,048	68	459.551,031 503.526,708	4.909	68	459.551,031 503.526,708	69	459.555,561 503.528,336	4.814	69	459.555,561 503.528,336	1	459.560,023 503.529,94	4.741

\*\* Lungimile segmentelor sunt determinate în planul de proiecție Stereo 70 și sunt rotunjite la 1 milimetru.

\*\*\* Distanța dintre puncte este formată din segmente cumulate ce sunt mai mici decât valoarea 1 milimetru.





## DATE DESPRE IMOBILUL NR. 2992

Oficiul de Cadastru și Publicitate Imobiliară SIBIU  
Biroul de Cadastru și Publicitate Imobiliară Agnita

## A. Partea I. Descrierea imobilului

TEREN Extravilan

Adresa: Jud. Sibiu

Nr. Crt	Nr cadastral Nr. topografic	Suprafața* (mp)	Observații / Referințe
A1		1.499	Sector cadastral:44 Teren neimprejmuit;

## B. Partea II. Proprietari și acte

Inscrieri privitoare la dreptul de proprietate și alte drepturi reale		Referințe
/		
Act Normativ nr. 7, din 13/03/1996 emis de PARLAMENTUL ROMÂNIEI (art. 13, alin. 15);		
B1	Inscrierea provizorie, drept de PROPRIETATE, dobandit prin Lege, cota actuala 1/1	A1
1) COMUNA BÂRGHIȘ , CIF:4406088, PROPRIETAR NEIDENTIFICAT		

## C. Partea III. SARCINI .

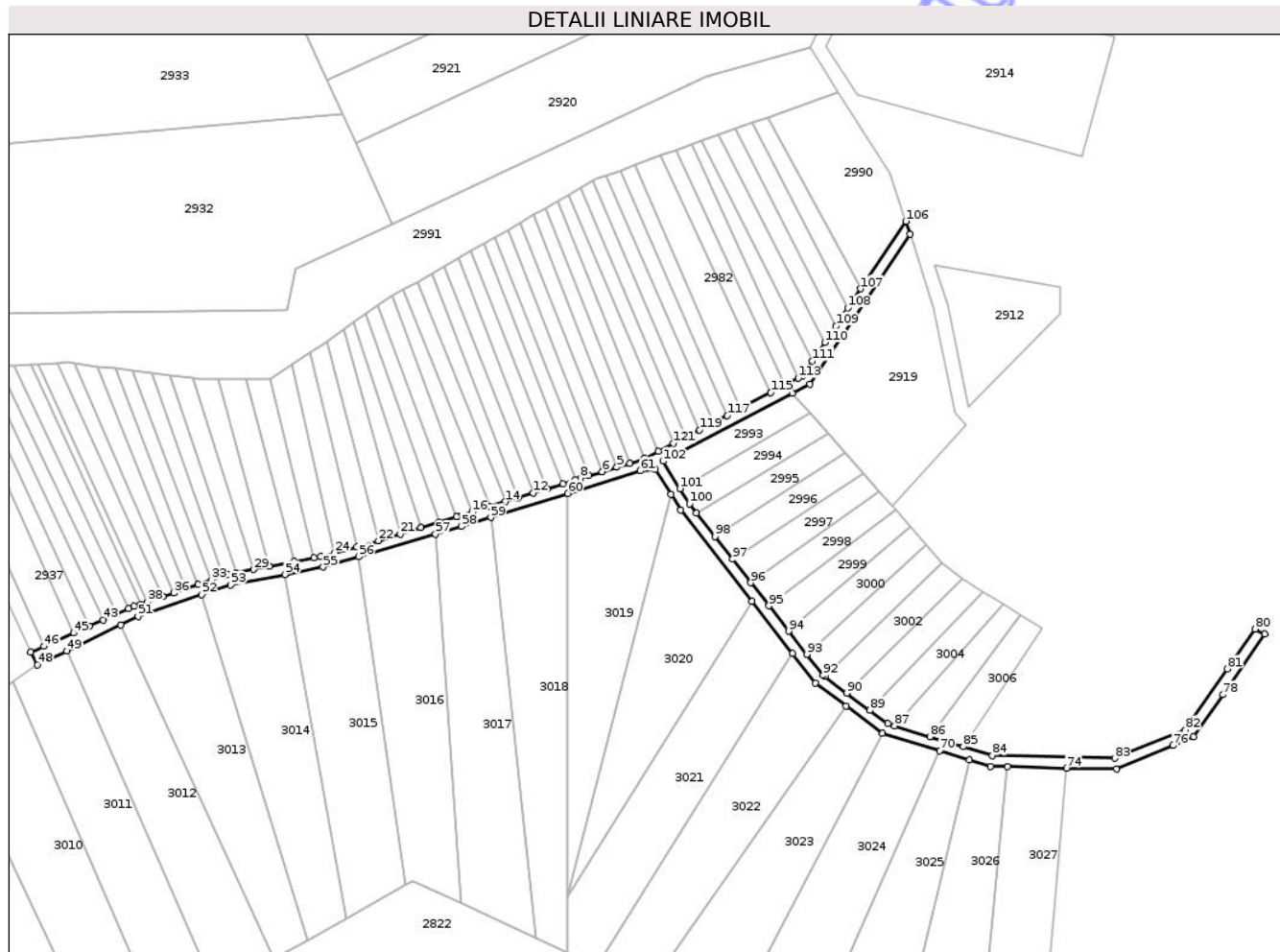
Inscrieri privind dezmembramintele dreptului de proprietate, drepturi reale de garanție și sarcini	Referințe
NU SUNT	

## Anexa Nr. 1 La Partea I

## Teren

Nr cadastral	Suprafața (mp)*	Observații / Referințe
	1.499	

\* Suprafața este determinată în planul de proiecție Stereo 70.



## Date referitoare la teren

Crt	Categorie folosință	Intra vilan	Suprafața (mp)	Tarla	Parcelă	Nr. topo	Observații / Referințe
1	drum	NU	1.499	54	2023/60	-	

## Lungime Segmente

1) Valorile lungimilor segmentelor sunt obținute din proiecție în plan.

Punct început	X / Y	Punct sfârșit	X / Y	Lungime segment	Punct început	X / Y	Punct sfârșit	X / Y	Lungime segment	Punct început	X / Y	Punct sfârșit	X / Y	Lungime segment
1	459.529,557 503.437,419	2	459.525,834 503.435,473	4.201	2	459.525,834 503.435,473	3	459.525,804 503.435,457	0.034	3	459.525,804 503.435,457	4	459.521,721 503.434,196	4.273
4	459.521,721 503.434,196	5	459.518,122 503.433,085	3.767	5	459.518,122 503.433,085	6	459.514,093 503.431,841	4.217	6	459.514,093 503.431,841	7	459.510,412 503.430,704	3.853
7	459.510,412 503.430,704	8	459.508,009 503.429,962	2.515	8	459.508,009 503.429,962	9	459.506,72 503.429,564	1.349	9	459.506,72 503.429,564	10	459.503,115 503.428,45	3.773
10	459.503,115 503.428,45	11	459.498,782 503.427,112	4.535	11	459.498,782 503.427,112	12	459.494,967 503.425,934	3.993	12	459.494,967 503.425,934	13	459.490,817 503.424,653	4.343
13	459.490,817 503.424,653	14	459.487,225 503.423,543	3.76	14	459.487,225 503.423,543	15	459.482,889 503.422,204	4.538	15	459.482,889 503.422,204	16	459.477,994 503.420,692	5.123
16	459.477,994 503.420,692	17	459.474,222 503.419,527	3.948	17	459.474,222 503.419,527	18	459.473,78 503.419,391	0.462	18	459.473,78 503.419,391	19	459.468,796 503.417,852	5.216

Punct început	X / Y	Punct sfârșit	X / Y	Lungime segment	Punct început	X / Y	Punct sfârșit	X / Y	Lungime segment	Punct început	X / Y	Punct sfârșit	X / Y	Lungime segment
19	459.468,796 503.417,852	20	459.463,855 503.416,326	5.171	20	459.463,855 503.416,326	21	459.458,119 503.414,555	6.003	21	459.458,119 503.414,555	22	459.452,075 503.412,747	6.309
22	459.452,075 503.412,747	23	459.446,078 503.411,105	6.218	23	459.446,078 503.411,105	24	459.439,883 503.409,408	6.423	24	459.439,883 503.409,408	25	459.436,049 503.408,358	3.975
25	459.436,049 503.408,358	26	459.434,235 503.408,008	1.847	26	459.434,235 503.408,008	27	459.428,668 503.406,934	5.67	27	459.428,668 503.406,934	28	459.421,797 503.405,608	6.998
28	459.421,797 503.405,608	29	459.417,439 503.404,767	4.438	29	459.417,439 503.404,767	30	459.412,594 503.403,832	4.934	30	459.412,594 503.403,832	31	459.410,317 503.403,392	2.319
31	459.410,317 503.403,392	32	459.409,06 503.402,964	1.328	32	459.409,06 503.402,964	33	459.405,737 503.401,832	3.511	33	459.405,737 503.401,832	34	459.402,173 503.400,617	3.765
34	459.402,173 503.400,617	35	459.398,816 503.399,473	3.547	35	459.398,816 503.399,473	36	459.395,429 503.398,319	3.578	36	459.395,429 503.398,319	37	459.392,333 503.397,264	3.271
37	459.392,333 503.397,264	38	459.387,964 503.395,775	4.616	38	459.387,964 503.395,775	39	459.386,236 503.395,186	1.826	39	459.386,236 503.395,186	40	459.384,378 503.394,553	1.963
40	459.384,378 503.394,553	41	459.382,937 503.393,916	1.576	41	459.382,937 503.393,916	42	459.379,585 503.392,435	3.665	42	459.379,585 503.392,435	43	459.375,872 503.390,795	4.059
43	459.375,872 503.390,795	44	459.372,005 503.389,087	4.227	44	459.372,005 503.389,087	45	459.367,703 503.387,186	4.703	45	459.367,703 503.387,186	46	459.359,351 503.383,496	9.131
46	459.359,351 503.383,496	47	459.355,742 503.381,902	3.945	47	459.355,742 503.381,902	48	459.357,654 503.378,374	4.013	48	459.357,654 503.378,374	49	459.365,772 503.382,279	9.008
49	459.365,772 503.382,279	50	459.380,659 503.389,442	16.52 1	50	459.380,659 503.389,442	51	459.385,469 503.391,756	5.338	51	459.385,469 503.391,756	52	459.403,141 503.397,778	18.67
52	459.403,141 503.397,778	53	459.411,088 503.400,486	8.396	53	459.411,088 503.400,486	54	459.426,218 503.403,405	15.40 9	54	459.426,218 503.403,405	55	459.436,756 503.405,439	10.73 3
55	459.436,756 503.405,439	56	459.446,578 503.408,313	10.23 4	56	459.446,578 503.408,313	57	459.467,905 503.414,553	22.22 1	57	459.467,905 503.414,553	58	459.475,085 503.416,654	7.481
58	459.475,085 503.416,654	59	459.483,209 503.419,18	8.508	59	459.483,209 503.419,18	60	459.504,564 503.425,82	22.36 3	60	459.504,564 503.425,82	61	459.524,647 503.432,064	21.03 1
61	459.524,647 503.432,064	62	459.528,828 503.432,466	4.2	62	459.528,828 503.432,466	63	459.533,089 503.425,569	8.107	63	459.533,089 503.425,569	64	459.535,787 503.421,203	5.132
64	459.535,787 503.421,203	65	459.555,551 503.395,883	32.12	65	459.555,551 503.395,883	66	459.566,783 503.381,492	18.25 5	66	459.566,783 503.381,492	67	459.573,144 503.373,343	10.33 8
67	459.573,144 503.373,343	68	459.581,656 503.366,967	10.63 5	68	459.581,656 503.366,967	69	459.591,753 503.359,404	12.61 5	69	459.591,753 503.359,404	70	459.607,522 503.354,592	16.48 7
70	459.607,522 503.354,592	71	459.615,789 503.352,069	8.643	71	459.615,789 503.352,069	72	459.621,615 503.350,291	6.091	72	459.621,615 503.350,291	73	459.626,383 503.350,19	4.769
73	459.626,383 503.350,19	74	459.642,779 503.349,842	16.4	74	459.642,779 503.349,842	75	459.656,59 503.349,514	13.81 5	75	459.656,59 503.349,514	76	459.672,181 503.356,077	16.91 6
76	459.672,181 503.356,077	77	459.677,963 503.358,534	6.282	77	459.677,963 503.358,534	78	459.686,005 503.370,126	14.10 8	78	459.686,005 503.370,126	79	459.697,63 503.386,883	20.39 5
79	459.697,63 503.386,883	80	459.694,974 503.388,291	3.006	80	459.694,974 503.388,291	81	459.687,329 503.377,299	13.39	81	459.687,329 503.377,299	82	459.675,569 503.360,391	20.59 6
82	459.675,569 503.360,391	83	459.656,043 503.352,556	21.03 9	83	459.656,043 503.352,556	84	459.622,094 503.353,281	33.95 7	84	459.622,094 503.353,281	85	459.614,105 503.355,719	8.353
85	459.614,105 503.355,719	86	459.604,87 503.358,537	9.655	86	459.604,87 503.358,537	87	459.595,086 503.361,523	10.23	87	459.595,086 503.361,523	88	459.593,131 503.362,12	2.044
88	459.593,131 503.362,12	89	459.588,214 503.365,802	6.143	89	459.588,214 503.365,802	90	459.581,855 503.370,566	7.946	90	459.581,855 503.370,566	91	459.575,74 503.375,147	7.641
91	459.575,74 503.375,147	92	459.575,263 503.375,504	0.596	92	459.575,263 503.375,504	93	459.570,758 503.381,275	7.321	93	459.570,758 503.381,275	94	459.565,743 503.387,701	8.151
94	459.565,743 503.387,701	95	459.560,269 503.394,714	8.896	95	459.560,269 503.394,714	96	459.555,278 503.401,107	8.111	96	459.555,278 503.401,107	97	459.550,209 503.407,601	8.238
97	459.550,209 503.407,601	98	459.545,337 503.413,844	7.919	98	459.545,337 503.413,844	99	459.540,239 503.420,375	8.285	99	459.540,239 503.420,375	100	459.538,253 503.422,92	3.228
100	459.538,253 503.422,92	101	459.535,631 503.427,162	4.987	101	459.535,631 503.427,162	102	459.530,939 503.434,756	8.927	102	459.530,939 503.434,756	103	459.566,842 503.453,522	40.51 2
103	459.566,842 503.453,522	104	459.571,636 503.456,028	5.409	104	459.571,636 503.456,028	105	459.599,347 503.497,521	49.89 6	105	459.599,347 503.497,521	106	459.598,18 503.501,176	3.837
106	459.598,18 503.501,176	107	459.585,67 503.482,443	22.52 6	107	459.585,67 503.482,443	108	459.582,119 503.477,127	6.393	108	459.582,119 503.477,127	109	459.578,824 503.472,194	5.932
109	459.578,824 503.472,194	110	459.575,767 503.467,615	5.506	110	459.575,767 503.467,615	111	459.572,345 503.462,492	6.161	111	459.572,345 503.462,492	112	459.569,567 503.458,332	5.002
112	459.569,567 503.458,332	113	459.568,37 503.457,706	1.351	113	459.568,37 503.457,706	114	459.564,64 503.455,757	4.209	114	459.564,64 503.455,757	115	459.560,782 503.453,74	4.353
115	459.560,782 503.453,74	116	459.552,437 503.449,378	9.416	116	459.552,437 503.449,378	117	459.548,712 503.447,431	4.203	117	459.548,712 503.447,431	118	459.544,887 503.445,432	4.316

Punct început	X / Y	Punct sfârșit	X / Y	Lungime segment
118	459.544,887 503.445,432	119	459.541,044 503.443,423	4.336
121	459.533,786 503.439,63	1	459.529,557 503.437,419	4.772

Punct început	X / Y	Punct sfârșit	X / Y	Lungime segment
119	459.541,044 503.443,423	120	459.537,249 503.441,439	4.282

Punct început	X / Y	Punct sfârșit	X / Y	Lungime segment
120	459.537,249 503.441,439	121	459.533,786 503.439,63	3.907

\*\* Lungimile segmentelor sunt determinate în planul de proiecție Stereo 70 și sunt rotunjite la 1 milimetru.

\*\*\* Distanța dintre puncte este formată din segmente cumulate ce sunt mai mici decât valoarea 1 milimetru.

Neutilizabil în Circuitul Civil

**DATE DESPRE IMOBILUL NR. 2993**

Oficiul de Cadastru și Publicitate Imobiliară SIBIU  
Biroul de Cadastru și Publicitate Imobiliară Agnita

**A. Partea I. Descrierea imobilului**

TEREN Extravilan

Adresa: Jud. Sibiu

Nr. Crt	Nr cadastral Nr. topografic	Suprafața* (mp)	Observații / Referințe
A1	102302	329	Sector cadastral:44 Teren neimprejmuit;

**B. Partea II. Proprietari și acte**

Inscrieri privitoare la dreptul de proprietate și alte drepturi reale	Referințe
/	
Act Administrativ nr. 272/21, din 08/11/1994 emis de CJPSDPAT SIBIU (titlu de proprietate);	
B1	A1
Intabulare, drept de PROPRIETATE, dobandit prin Reconstituire, cota actuala 1/1	
1) BLOTOR GHEORGHE, LIPSĂ CNP	

**C. Partea III. SARCINI .**

Inscrieri privind dezmembramintele dreptului de proprietate, drepturi reale de garanție și sarcini	Referințe
NU SUNT	

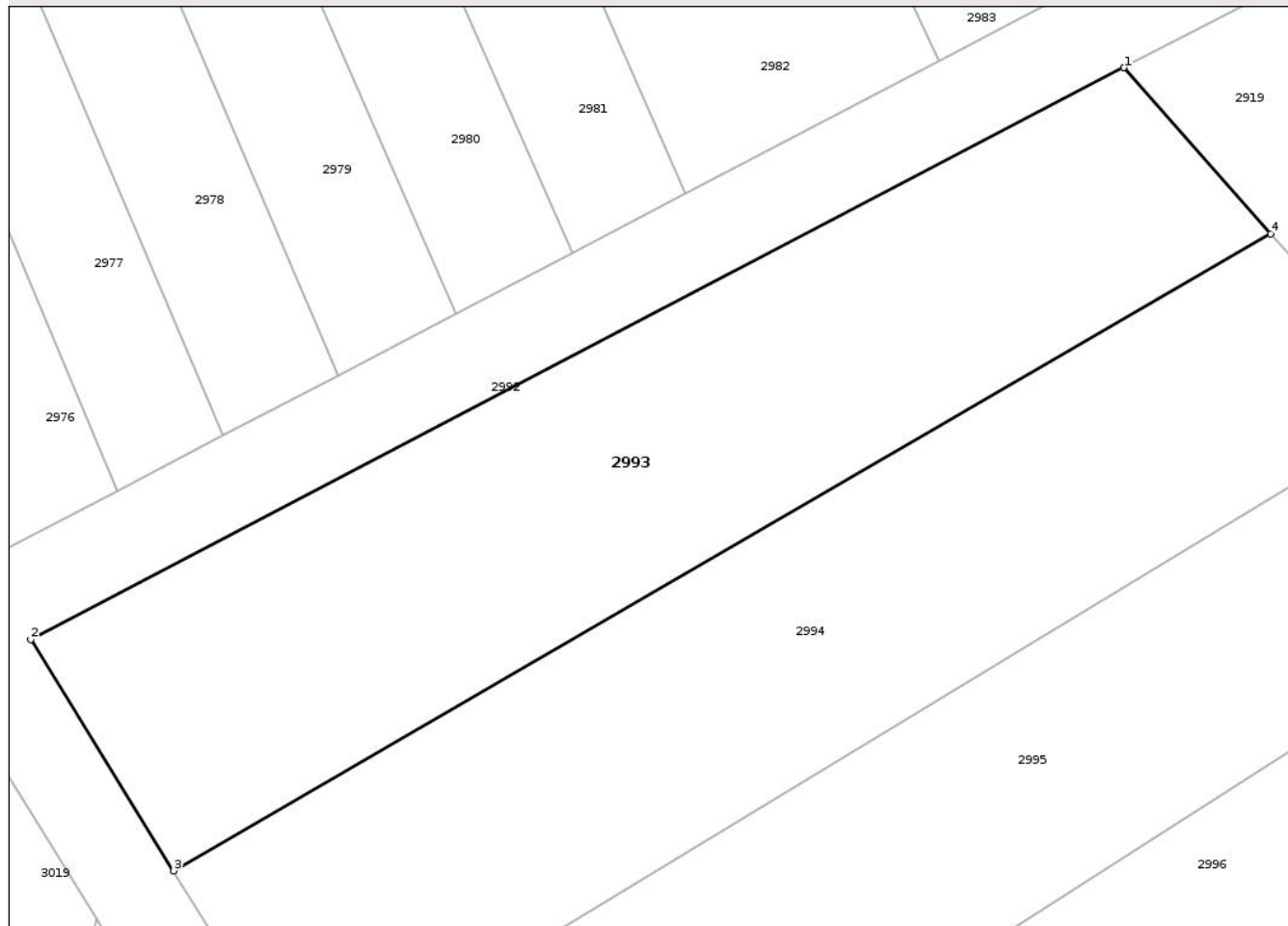
## Anexa Nr. 1 La Partea I

## Teren

Nr cadastral	Suprafața (mp)*	Observații / Referințe
102302	329	

\* Suprafața este determinată în planul de proiecție Stereo 70.

## DETALII LINIARE IMOBIL



## Date referitoare la teren

Crt	Categorie folosință	Intra vilan	Suprafața (mp)	Tarla	Parcelă	Nr. topo	Observații / Referințe
1	arabil	NU	329	54	2023/61	-	

## Lungime Segmente

1) Valorile lungimilor segmentelor sunt obținute din proiecție în plan.

Punct început	X / Y	Punct sfârșit	X / Y	Lungime segment (** (m)
1	459.566,842 503.453,522	2	459.530,939 503.434,756	40.512
2	459.530,939 503.434,756	3	459.535,631 503.427,162	8.927
3	459.535,631 503.427,162	4	459.571,66 503.448,067	41.655
4	459.571,66 503.448,067	1	459.566,842 503.453,522	7.278

\*\* Lungimile segmentelor sunt determinate în planul de proiecție Stereo 70 și sunt rotunjite la 1 milimetru.

\*\*\* Distanţa dintre puncte este formată din segmente cumulate ce sunt mai mici decât valoarea 1 milimetru.

Neutilizabil în Circuitul  
Civil



**DATE DESPRE IMOBILUL NR. 2994**

Oficiul de Cadastru și Publicitate Imobiliară SIBIU  
 Biroul de Cadastru și Publicitate Imobiliară Agnita

**A. Partea I. Descrierea imobilului**

TEREN Extravilan

Adresa: Jud. Sibiu

Nr. Crt	Nr cadastral Nr. topografic	Suprafața* (mp)	Observații / Referințe
A1		329	Sector cadastral:44 Teren neimprejmuit;

**B. Partea II. Proprietari și acte**

Inscrieri privitoare la dreptul de proprietate și alte drepturi reale	Referințe
/	
Act Normativ nr. 7, din 13/03/1996 emis de PARLAMENTUL ROMÂNIEI (art. 13, alin. 15);	
B1	Inscrierea provizorie, drept de PROPRIETATE, dobandit prin Lege, cota actuala 1/1
	1) COMUNA BÂRGHIȘ , CIF:4406088, PROPRIETAR NEIDENTIFICAT

**C. Partea III. SARCINI .**

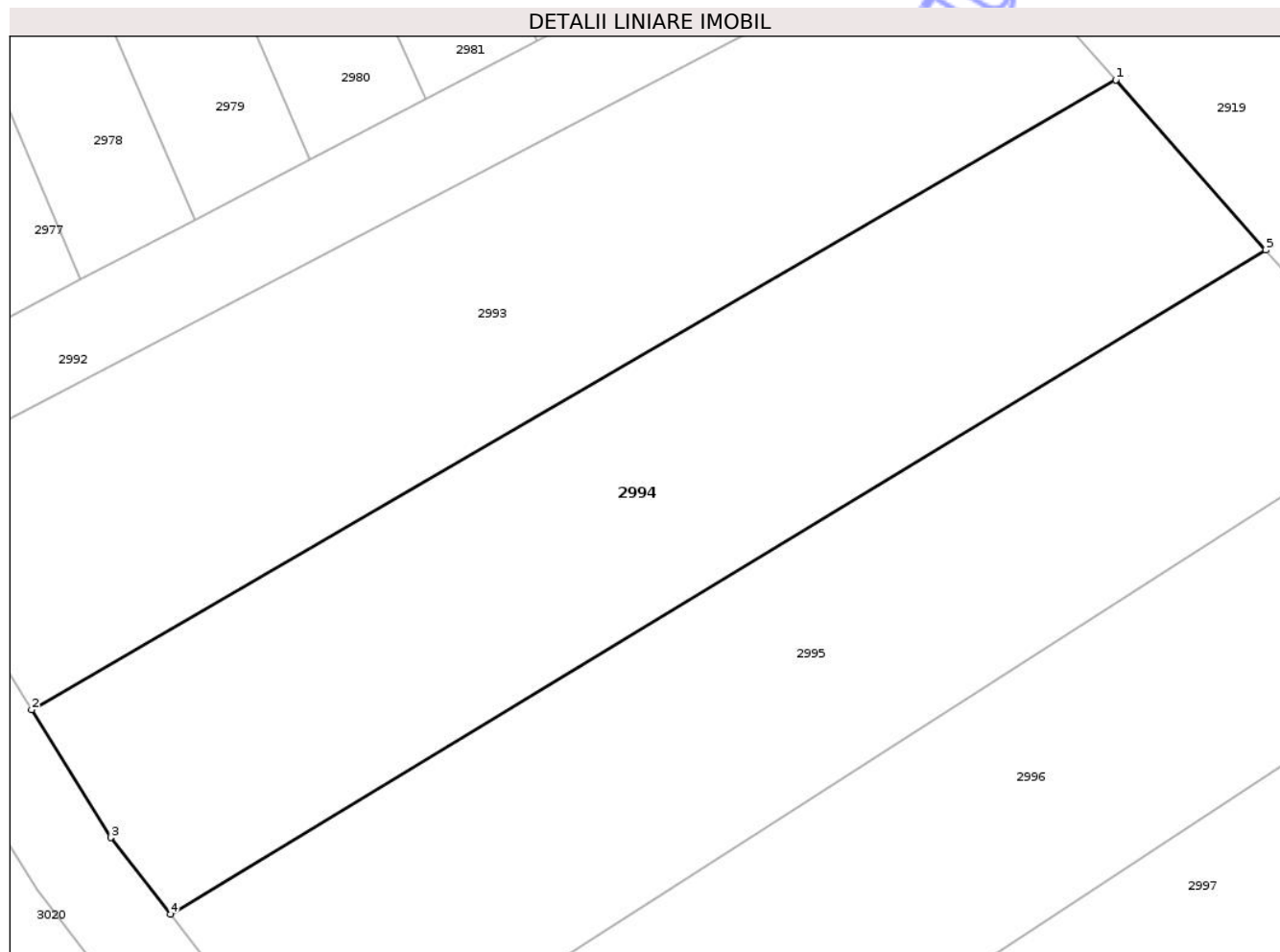
Inscrieri privind dezmembramintele dreptului de proprietate, drepturi reale de garanție și sarcini	Referințe
NU SUNT	

## Anexa Nr. 1 La Partea I

## Teren

Nr cadastral	Suprafața (mp)*	Observații / Referințe
	329	

\* Suprafața este determinată în planul de proiecție Stereo 70.



## Date referitoare la teren

Crt	Categorie folosință	Intra vilan	Suprafața (mp)	Tarla	Parcelă	Nr. topo	Observații / Referințe
1	arabil	NU	329	54	2023/62	-	

## Lungime Segmente

1) Valorile lungimilor segmentelor sunt obținute din proiecție în plan.

Punct început	X / Y	Punct sfârșit	X / Y	Lungime segment (** (m)
1	459.571,66 503.448,067	2	459.535,631 503.427,162	41.655
2	459.535,631 503.427,162	3	459.538,253 503.422,92	4.987
3	459.538,253 503.422,92	4	459.540,239 503.420,375	3.228
4	459.540,239 503.420,375	5	459.576,644 503.442,422	42.561
5	459.576,644 503.442,422	1	459.571,66 503.448,067	7.53

\*\* Lungimile segmentelor sunt determinate în planul de proiecție Stereo 70 și sunt rotunjite la 1 milimetru.

\*\*\* Distanța dintre puncte este formată din segmente cumulate ce sunt mai mici decât valoarea 1 milimetru.

Neutilizabil în Circuitul  
Civil





## DATE DESPRE IMOBILUL NR. 2995

Oficiul de Cadastru și Publicitate Imobiliară SIBIU  
Biroul de Cadastru și Publicitate Imobiliară Agnita

## A. Partea I. Descrierea imobilului

TEREN Extravilan

Adresa: Jud. Sibiu

Nr. Crt	Nr cadastral Nr. topografic	Suprafața* (mp)	Observații / Referințe
A1	102303	329	Sector cadastral:44 Teren neimprejmuit;

## B. Partea II. Proprietari și acte

Inscrieri privitoare la dreptul de proprietate și alte drepturi reale	Referințe
/	
Act Administrativ nr. 279/21, din 09/11/1994 emis de CJPSDPAT SIBIU (titlu de proprietate);	
B1	A1
Intabulare, drept de PROPRIETATE, dobandit prin Reconstituire, cota actuala 1/1 1) POPA ELENA, LIPSĂ CNP	

## C. Partea III. SARCINI .

Inscrieri privind dezmembramintele dreptului de proprietate, drepturi reale de garanție și sarcini	Referințe
NU SUNT	

## Anexa Nr. 1 La Partea I

## Teren

Nr cadastral	Suprafața (mp)*	Observații / Referințe
102303	329	

\* Suprafața este determinată în planul de proiecție Stereo 70.

## DETALII LINIARE IMOBIL



## Date referitoare la teren

Crt	Categorie folosință	Intra vilan	Suprafața (mp)	Tarla	Parcelă	Nr. topo	Observații / Referințe
1	arabil	NU	329	54	2023/63	-	

## Lungime Segmente

1) Valorile lungimilor segmentelor sunt obținute din proiecție în plan.

Punct început	X / Y	Punct sfârșit	X / Y	Lungime segment (** (m)
1	459.545,337 503.413,844	2	459.581,452 503.436,978	42.889
2	459.581,452 503.436,978	3	459.576,644 503.442,422	7.263
3	459.576,644 503.442,422	4	459.540,239 503.420,375	42.561
4	459.540,239 503.420,375	1	459.545,337 503.413,844	8.285

\*\* Lungimile segmentelor sunt determinate în planul de proiecție Stereo 70 și sunt rotunjite la 1 milimetru.

\*\*\* Distanța dintre puncte este formată din segmente cumulate ce sunt mai mici decât valoarea 1 milimetru.

Neutilizabil în Circuitul  
Civil





## DATE DESPRE IMOBILUL NR. 2996

Oficiul de Cadastru și Publicitate Imobiliară SIBIU  
Biroul de Cadastru și Publicitate Imobiliară Agnita

## A. Partea I. Descrierea imobilului

TEREN Extravilan

Adresa: Jud. Sibiu

Nr. Crt	Nr cadastral Nr. topografic	Suprafața* (mp)	Observații / Referințe
A1	102304	329	Sector cadastral:44 Teren neimprejmuit;

## B. Partea II. Proprietari și acte

Inscrieri privitoare la dreptul de proprietate și alte drepturi reale	Referințe
/	
Act Administrativ nr. 280/21, din 09/11/1994 emis de CJPSDPAT SIBIU (titlu de proprietate);	
B1	A1
Intabulare, drept de PROPRIETATE, dobandit prin Reconstituire, cota actuala 1/1	
1) POPA TRAIAN, LIPSĂ CNP	

## C. Partea III. SARCINI .

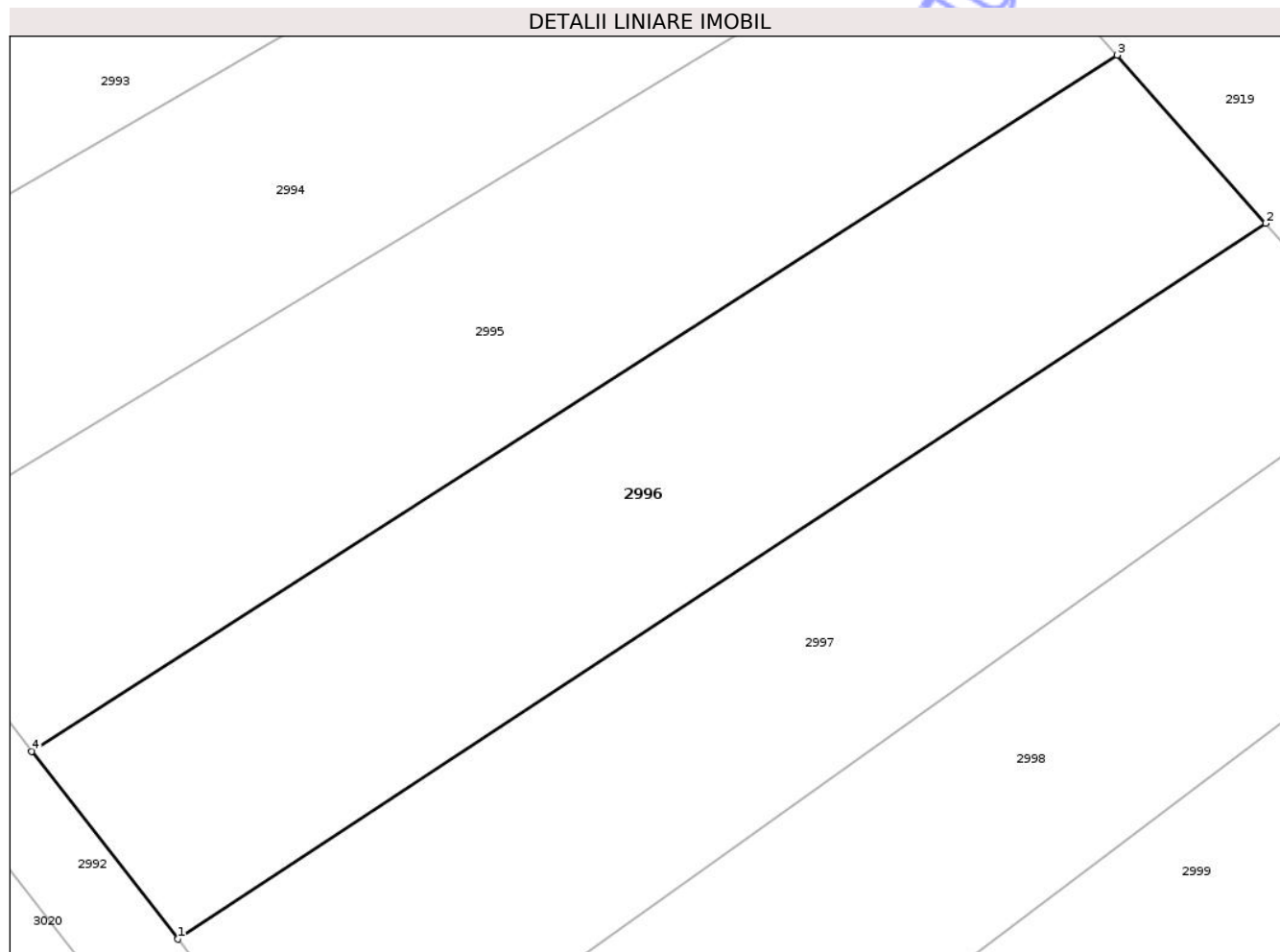
Inscrieri privind dezmembramintele dreptului de proprietate, drepturi reale de garanție și sarcini	Referințe
NU SUNT	

## Anexa Nr. 1 La Partea I

## Teren

Nr cadastral	Suprafața (mp)*	Observații / Referințe
102304	329	

\* Suprafața este determinată în planul de proiecție Stereo 70.



## Date referitoare la teren

Crt	Categorie folosință	Intravilan	Suprafața (mp)	Tarla	Parcelă	Nr. topo	Observații / Referințe
1	arabil	NU	329	54	2023/64	-	Nr. parcelă 2026/64 greșit în TP

## Lungime Segmente

1) Valorile lungimilor segmentelor sunt obținute din proiecție în plan.

Punct început	X / Y	Punct sfârșit	X / Y	Lungime segment (** (m)
1	459.550,209 503.407,601	2	459.586,391 503.431,385	43.299
2	459.586,391 503.431,385	3	459.581,452 503.436,978	7.462
3	459.581,452 503.436,978	4	459.545,337 503.413,844	42.889
4	459.545,337 503.413,844	1	459.550,209 503.407,601	7.919

\*\* Lungimile segmentelor sunt determinate în planul de proiecție Stereo 70 și sunt rotunjite la 1 milimetru.

\*\*\* Distanța dintre puncte este formată din segmente cumulate ce sunt mai mici decât valoarea 1 milimetru.

Neutilizabil în Circuitul  
Civil





## DATE DESPRE IMOBILUL NR. 2997

Oficiul de Cadastru și Publicitate Imobiliară SIBIU  
Biroul de Cadastru și Publicitate Imobiliară Agnita

## A. Partea I. Descrierea imobilului

TEREN Extravilan

Adresa: Jud. Sibiu

Nr. Crt	Nr cadastral Nr. topografic	Suprafața* (mp)	Observații / Referințe
A1	102305	322	Sector cadastral:44 Teren neimprejmuit;

## B. Partea II. Proprietari și acte

Inscrieri privitoare la dreptul de proprietate și alte drepturi reale	Referințe
/	
Act Administrativ nr. 454/21, din 17/03/1995 emis de CJPSDPAT SIBIU (titlu de proprietate);	
B1	A1
Intabulare, drept de PROPRIETATE, dobandit prin Reconstituire, cota actuala 1/1	
1) MĂLĂU IOAN, LIPSĂ CNP	

## C. Partea III. SARCINI .

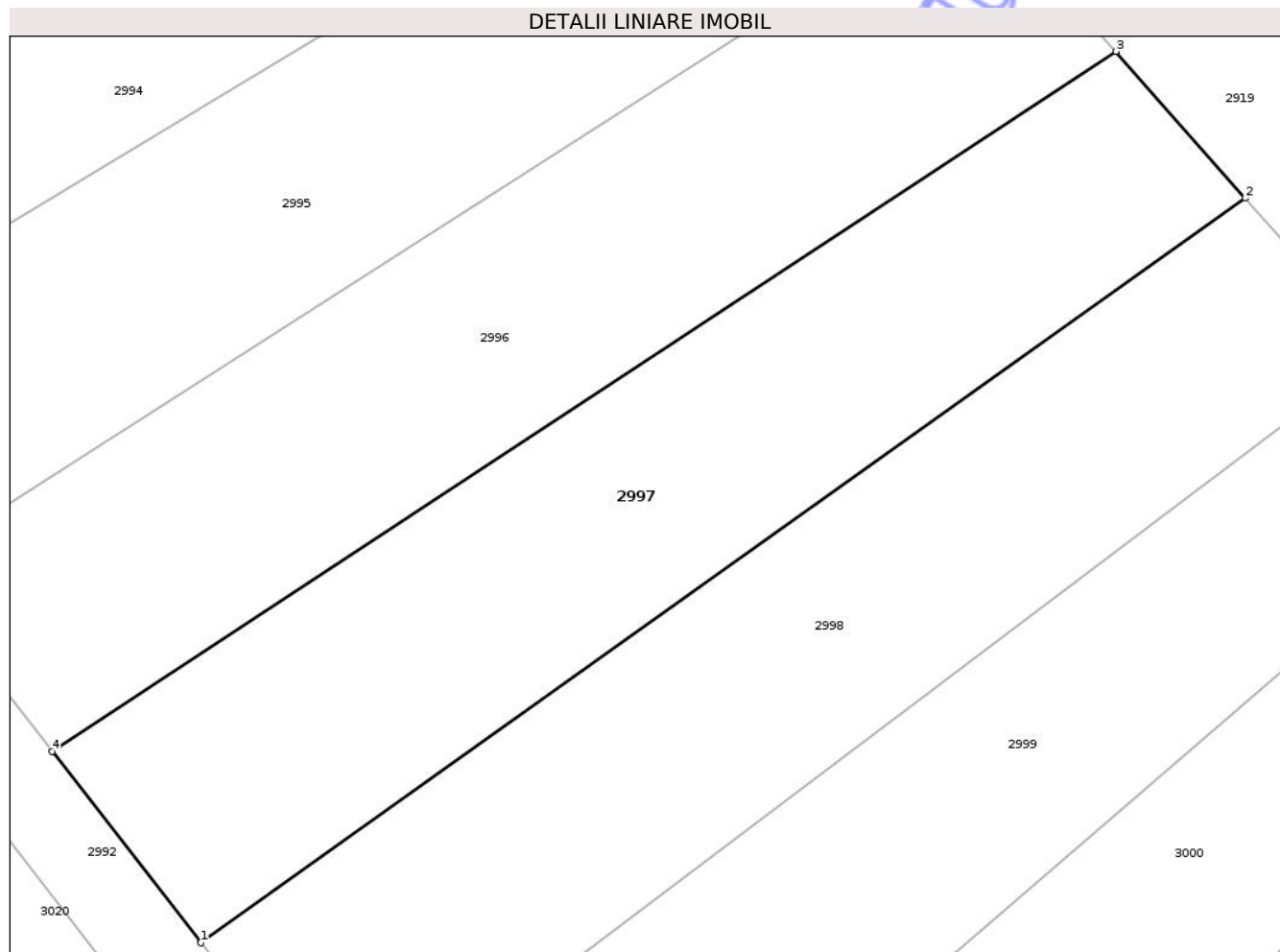
Inscrieri privind dezmembramintele dreptului de proprietate, drepturi reale de garanție și sarcini	Referințe
NU SUNT	

## Anexa Nr. 1 La Partea I

## Teren

Nr cadastral	Suprafața (mp)*	Observații / Referințe
102305	322	

\* Suprafața este determinată în planul de proiecție Stereo 70.



## Date referitoare la teren

Crt	Categorie folosință	Intra vilan	Suprafața (mp)	Tarla	Parcelă	Nr. topo	Observații / Referințe
1	arabil	NU	322	54	2023/65	-	

## Lungime Segmente

1) Valorile lungimilor segmentelor sunt obținute din proiecție în plan.

Punct început	X / Y	Punct sfârșit	X / Y	Lungime segment (** (m)
1	459.555,278 503.401,107	2	459.590,795 503.426,398	43.602
2	459.590,795 503.426,398	3	459.586,391 503.431,385	6.653
3	459.586,391 503.431,385	4	459.550,209 503.407,601	43.299
4	459.550,209 503.407,601	1	459.555,278 503.401,107	8.238

\*\* Lungimile segmentelor sunt determinate în planul de proiecție Stereo 70 și sunt rotunjite la 1 milimetru.

\*\*\* Distanța dintre puncte este formată din segmente cumulate ce sunt mai mici decât valoarea 1 milimetru.

Neutilizabil în Circuitul  
Civil





## DATE DESPRE IMOBILUL NR. 2998

Oficiul de Cadastru și Publicitate Imobiliară SIBIU  
Biroul de Cadastru și Publicitate Imobiliară Agnita

## A. Partea I. Descrierea imobilului

TEREN Extravilan

Adresa: Jud. Sibiu

Nr. Crt	Nr cadastral Nr. topografic	Suprafața* (mp)	Observații / Referințe
A1	102306	329	Sector cadastral:44 Teren neimprejmuț;

## B. Partea II. Proprietari și acte

Inscrieri privitoare la dreptul de proprietate și alte drepturi reale		Referințe
<b>1858 / 19/02/2019</b>		
Act Notarial nr. 270, din 18/02/2019 emis de NP Radu Vasile Eugen;		
B1	Intabulare, drept de PROPRIETATE, cumpărare, dobândit prin Conventie, cota actuala 4/16 1) PILOIU SPIRIDON, ȘI SOȚIA 2) PILOIU MARIA, - bun comun	A1
<b>9056 / 31/07/2018</b>		
Act Notarial nr. 155, din 29/09/2011 emis de NP Barbu Lenuta;		
B2	Intabulare, drept de PROPRIETATE, dobândit prin Succesiune, cota actuala 3/16 1) BLAGA COSMIN, fiu	A1
B3	Intabulare, drept de PROPRIETATE, dobândit prin Succesiune, cota actuala 3/16 1) BLAGA RADU-DIONISIE, fiu	A1
B4	Intabulare, drept de PROPRIETATE, dobândit prin Succesiune, cota actuala 3/16 1) BLAGA PAULA-ELENA, fiică	A1
B5	Intabulare, drept de PROPRIETATE, dobândit prin Succesiune, cota actuala 3/16 1) BLAGA CĂTĂLIN-PAUL, minor	A1

## C. Partea III. SARCINI .

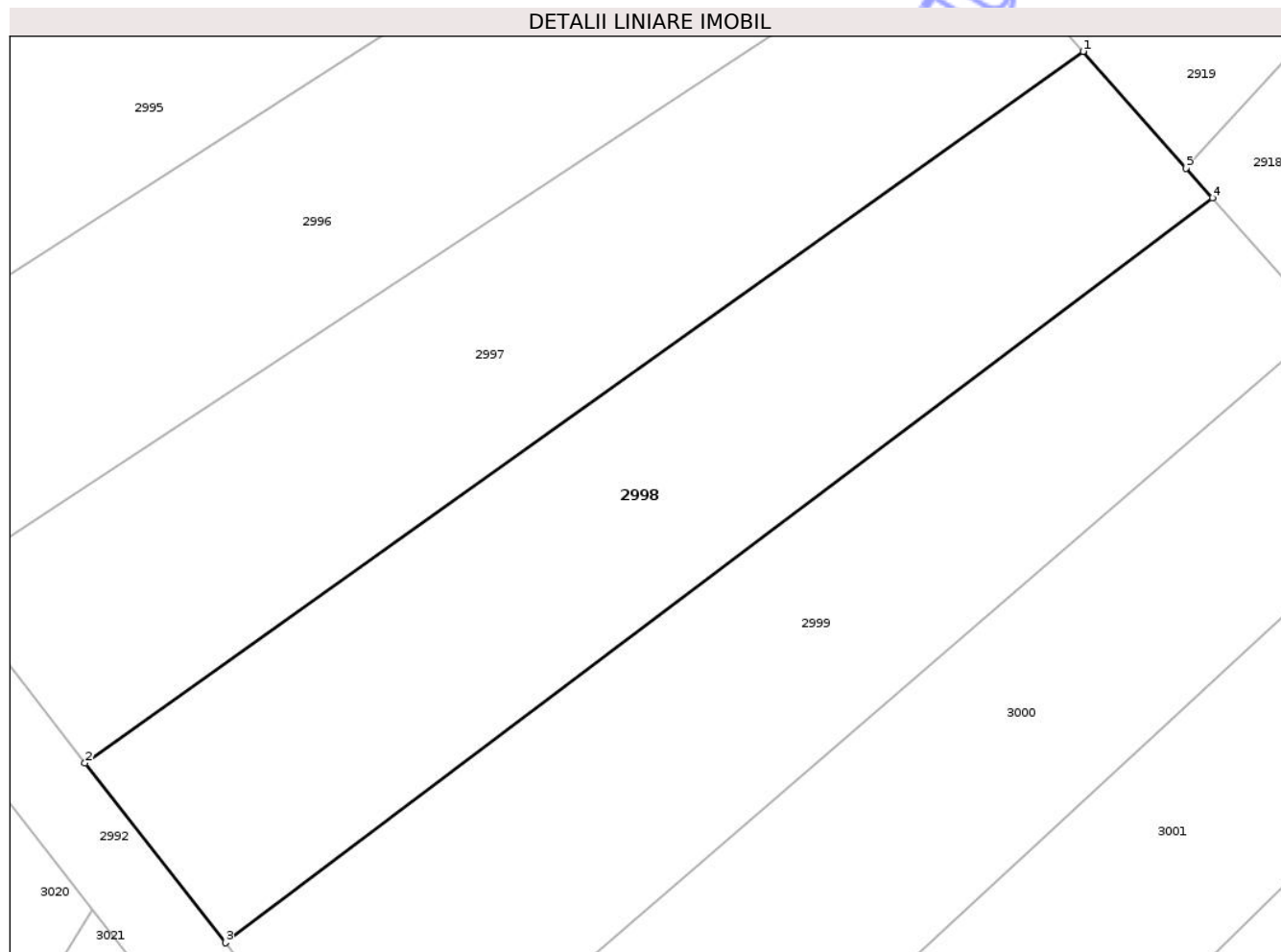
Inscrieri privind dezmembramintele dreptului de proprietate, drepturi reale de garanție și sarcini	Referințe
NU SUNT	

## Anexa Nr. 1 La Partea I

## Teren

Nr cadastral	Suprafața (mp)*	Observații / Referințe
102306	329	

\* Suprafața este determinată în planul de proiecție Stereo 70.



## Date referitoare la teren

Crt	Categorie folosință	Intra vilan	Suprafața (mp)	Tarla	Parcelă	Nr. topo	Observații / Referințe
1	arabil	NU	329	54	2023/66	-	

## Lungime Segmente

1) Valorile lungimilor segmentelor sunt obținute din proiecție în plan.

Punct început	X / Y	Punct sfârșit	X / Y	Lungime segment (** (m)
1	459.590,795 503.426,398	2	459.555,278 503.401,107	43.602
2	459.555,278 503.401,107	3	459.560,269 503.394,714	8.111
3	459.560,269 503.394,714	4	459.595,394 503.421,19	43.986
4	459.595,394 503.421,19	5	459.594,462 503.422,245	1.408
5	459.594,462 503.422,245	1	459.590,795 503.426,398	5.54

\*\* Lungimile segmentelor sunt determinate în planul de proiecție Stereo 70 și sunt rotunjite la 1 milimetru.

\*\*\* Distanța dintre puncte este formată din segmente cumulate ce sunt mai mici decât valoarea 1 milimetru.

Neutilizabil în Circuitul  
Civil





## DATE DESPRE IMOBILUL NR. 2999

Oficiul de Cadastru și Publicitate Imobiliară SIBIU  
Biroul de Cadastru și Publicitate Imobiliară Agnita

## A. Partea I. Descrierea imobilului

TEREN Extravilan

Adresa: Jud. Sibiu

Nr. Crt	Nr cadastral Nr. topografic	Suprafața* (mp)	Observații / Referințe
A1	102307	329	Sector cadastral:44 Teren neimprejmuit;

## B. Partea II. Proprietari și acte

Inscrieri privitoare la dreptul de proprietate și alte drepturi reale	Referințe
/	
Act Administrativ nr. 286/21, din 10/11/1994 emis de CJPSDPAT SIBIU (titlu de proprietate);	
B1	A1
Intabulare, drept de PROPRIETATE, dobandit prin Reconstituire, cota actuala 1/1	
1) HUSZAR ELENA, LIPSĂ CNP	

## C. Partea III. SARCINI .

Inscrieri privind dezmembramintele dreptului de proprietate, drepturi reale de garanție și sarcini	Referințe
NU SUNT	

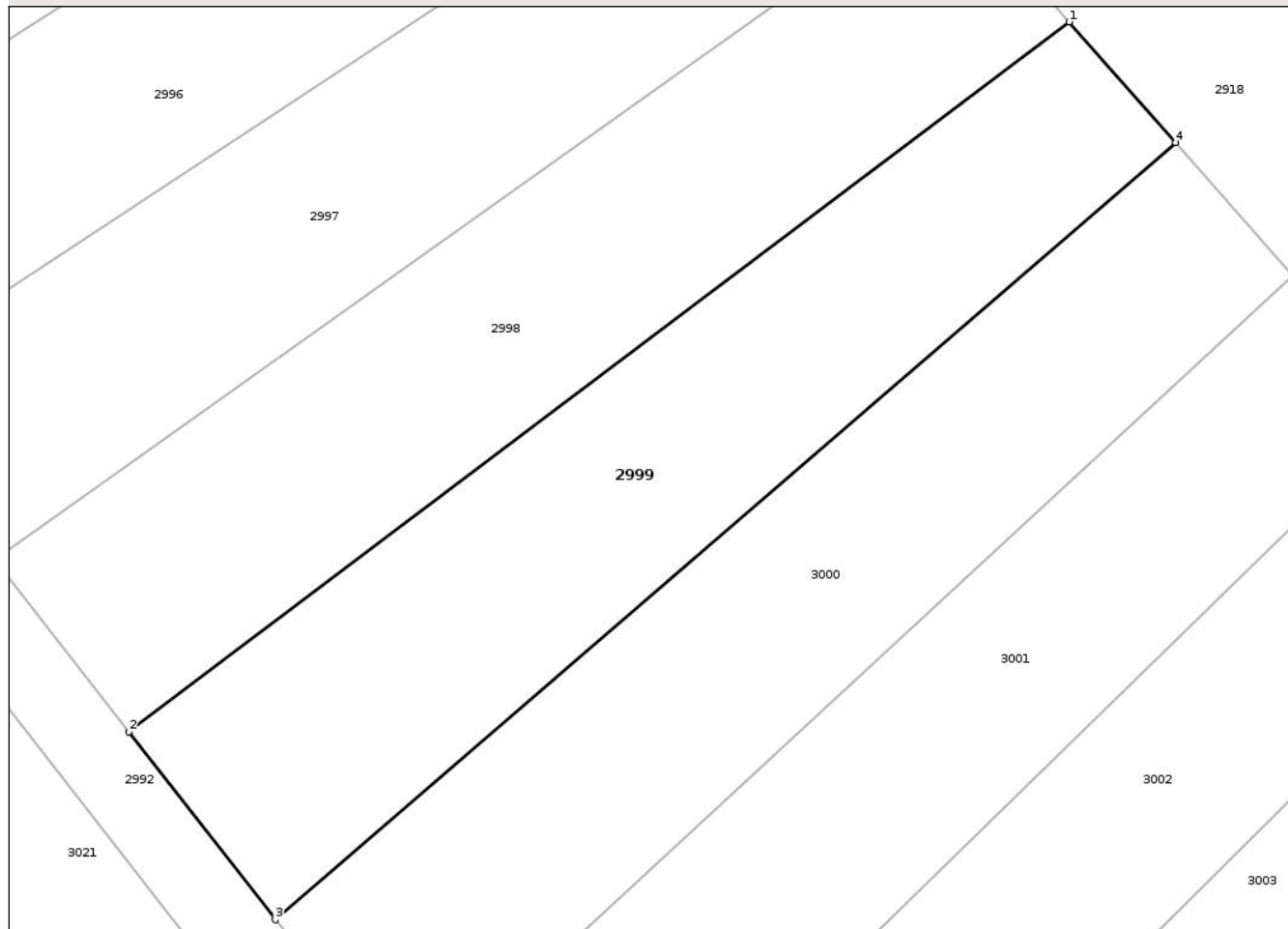
## Anexa Nr. 1 La Partea I

## Teren

Nr cadastral	Suprafața (mp)*	Observații / Referințe
102307	329	

\* Suprafața este determinată în planul de proiecție Stereo 70.

## DETALII LINIARE IMOBIL



## Date referitoare la teren

Crt	Categorie folosință	Intra vilan	Suprafața (mp)	Tarla	Parcelă	Nr. topo	Observații / Referințe
1	arabil	NU	329	54	2023/67	-	

## Lungime Segmente

1) Valorile lungimilor segmentelor sunt obținute din proiecție în plan.

Punct început	X / Y	Punct sfârșit	X / Y	Lungime segment (** (m)
1	459.595,394 503.421,19	2	459.560,269 503.394,714	43.986
2	459.560,269 503.394,714	3	459.565,743 503.387,701	8.896
3	459.565,743 503.387,701	4	459.599,371 503.416,687	44.396
4	459.599,371 503.416,687	1	459.595,394 503.421,19	6.008

\*\* Lungimile segmentelor sunt determinate în planul de proiecție Stereo 70 și sunt rotunjite la 1 milimetru.

\*\*\* Distanța dintre puncte este formată din segmente cumulate ce sunt mai mici decât valoarea 1 milimetru.

Neutilizabil în Circuitul  
Civil



**DATE DESPRE IMOBILUL NR. 3000**

Oficiul de Cadastru și Publicitate Imobiliară SIBIU  
 Biroul de Cadastru și Publicitate Imobiliară Agnita

**A. Partea I. Descrierea imobilului**

TEREN Extravilan

Adresa: Jud. Sibiu

Nr. Crt	Nr cadastral Nr. topografic	Suprafața* (mp)	Observații / Referințe
A1		329	Sector cadastral:44 Teren neimprejmuit;

**B. Partea II. Proprietari și acte**

Inscrieri privitoare la dreptul de proprietate și alte drepturi reale	Referințe
/	
Act Normativ nr. 7, din 13/03/1996 emis de PARLAMENTUL ROMÂNIEI (art. 13, alin. 15);	
B1	Inscrierea provizorie, drept de PROPRIETATE, dobandit prin Lege, cota actuala 1/1
	1) COMUNA BÂRGHIȘ , CIF:4406088, PROPRIETAR NEIDENTIFICAT

**C. Partea III. SARCINI .**

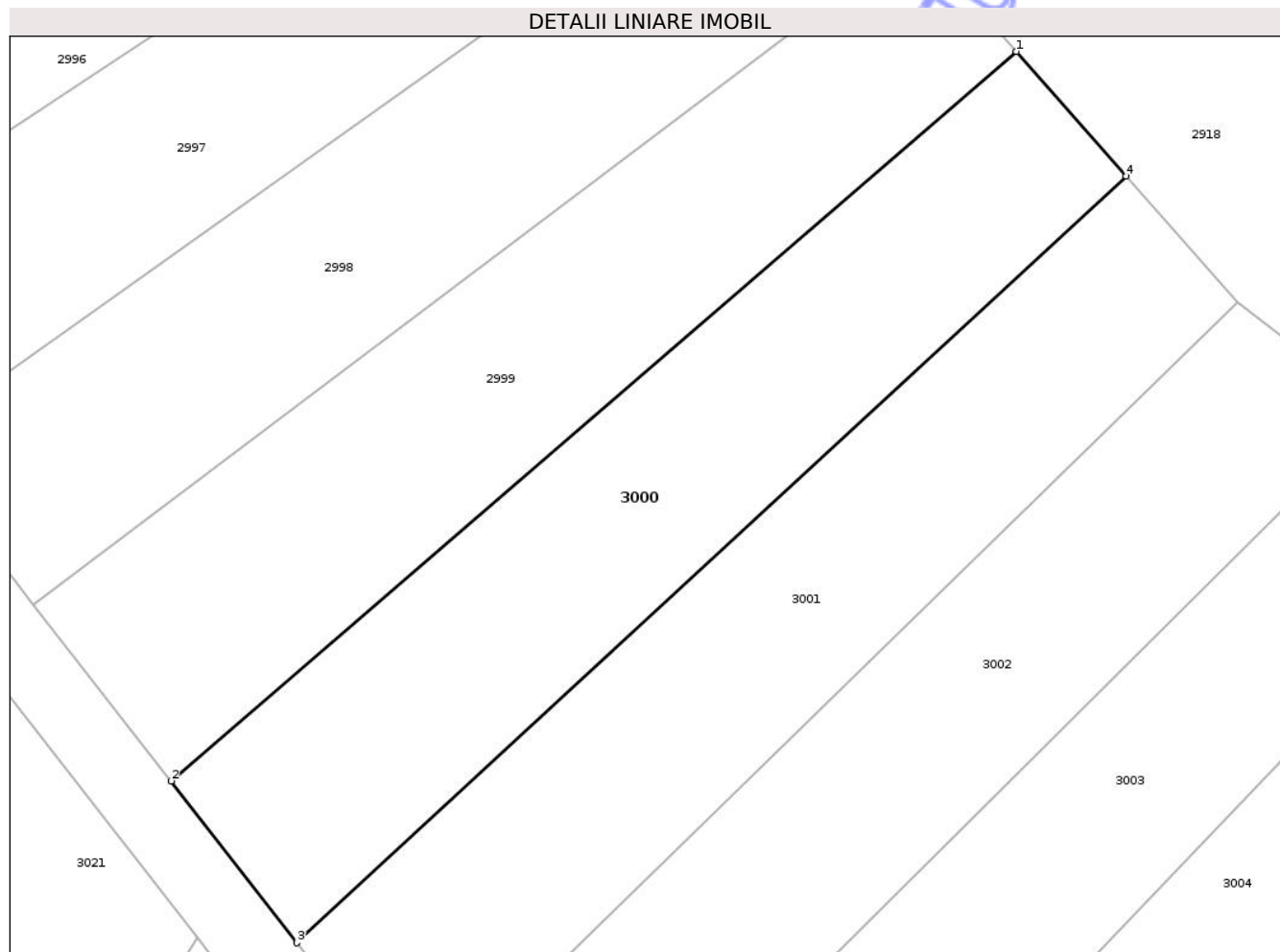
Inscrieri privind dezmembramintele dreptului de proprietate, drepturi reale de garanție și sarcini	Referințe
NU SUNT	

## Anexa Nr. 1 La Partea I

## Teren

Nr cadastral	Suprafața (mp)*	Observații / Referințe
	329	

\* Suprafața este determinată în planul de proiecție Stereo 70.



## Date referitoare la teren

Crt	Categorie folosință	Intra vilan	Suprafața (mp)	Tarla	Parcelă	Nr. topo	Observații / Referințe
1	arabil	NU	329	54	2023/68	-	

## Lungime Segmente

1) Valorile lungimilor segmentelor sunt obținute din proiecție în plan.

Punct început	X / Y	Punct sfârșit	X / Y	Lungime segment (** (m)
1	459.599,371 503.416,687	2	459.565,743 503.387,701	44.396
2	459.565,743 503.387,701	3	459.570,758 503.381,275	8.151
3	459.570,758 503.381,275	4	459.603,744 503.411,734	44.898
4	459.603,744 503.411,734	1	459.599,371 503.416,687	6.607

\*\* Lungimile segmentelor sunt determinate în planul de proiecție Stereo 70 și sunt rotunjite la 1 milimetru.

\*\*\* Distanța dintre puncte este formată din segmente cumulate ce sunt mai mici decât valoarea 1 milimetru.

Neutilizabil în Circuitul  
Civil



**DATE DESPRE IMOBILUL NR. 3001**

Oficiul de Cadastru și Publicitate Imobiliară SIBIU  
Biroul de Cadastru și Publicitate Imobiliară Agnita

**A. Partea I. Descrierea imobilului**

TEREN Extravilan

Adresa: Jud. Sibiu

Nr. Crt	Nr cadastral Nr. topografic	Suprafața* (mp)	Observații / Referințe
A1	102308	329	Sector cadastral:44 Teren neimprejmuit;

**B. Partea II. Proprietari și acte**

Inscrieri privitoare la dreptul de proprietate și alte drepturi reale	Referințe
<b>13754 / 10/10/2018</b>	
Act Notarial nr. 1691, din 09/10/2018 emis de NP Radu Vasile Eugen;	
B1	A1
Intabulare, drept de PROPRIETATE, cumpărare, dobândit prin Conventie, cota actuala 1/1	
1) PILOIU SPIRIDON, ȘI SOȚIA	
2) PILOIU MARIA, - bun comun	

**C. Partea III. SARCINI .**

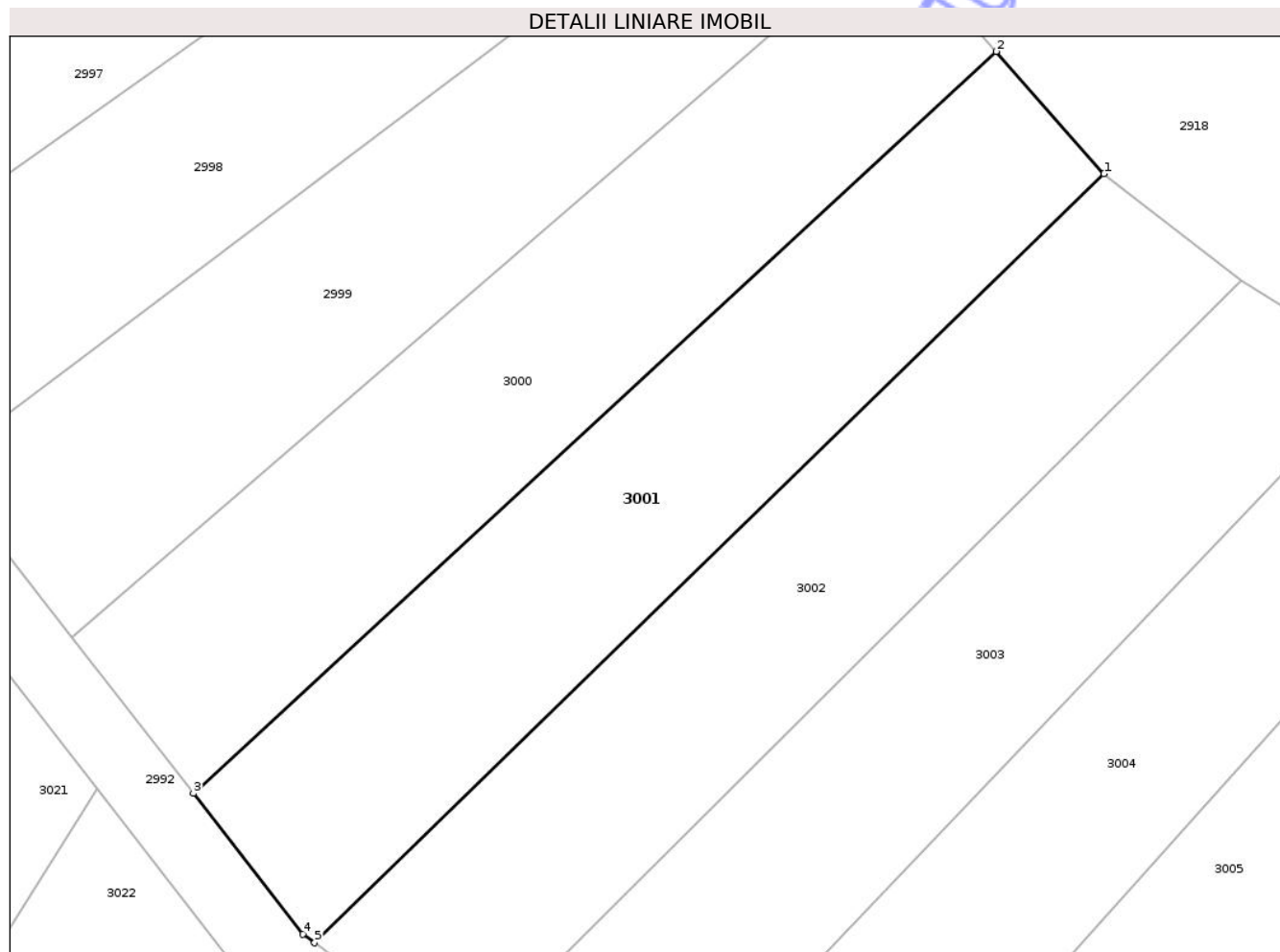
Inscrieri privind dezmembramintele dreptului de proprietate, drepturi reale de garanție și sarcini	Referințe
NU SUNT	

## Anexa Nr. 1 La Partea I

## Teren

Nr cadastral	Suprafața (mp)*	Observații / Referințe
102308	329	

\* Suprafața este determinată în planul de proiecție Stereo 70.



## Date referitoare la teren

Crt	Categorie folosință	Intravilan	Suprafața (mp)	Tarla	Parcelă	Nr. topo	Observații / Referințe
1	arabil	NU	329	54	2023/69	-	

## Lungime Segmente

1) Valorile lungimilor segmentelor sunt obținute din proiecție în plan.

Punct început	X / Y	Punct sfârșit	X / Y	Lungime segment (** (m)
1	459.608,18 503.406,711	2	459.603,744 503.411,734	6.701
2	459.603,744 503.411,734	3	459.570,758 503.381,275	44.898
3	459.570,758 503.381,275	4	459.575,263 503.375,504	7.321
4	459.575,263 503.375,504	5	459.575,74 503.375,147	0.596
5	459.575,74 503.375,147	1	459.608,18 503.406,711	45.262

\*\* Lungimile segmentelor sunt determinate în planul de proiecție Stereo 70 și sunt rotunjite la 1 milimetru.

\*\*\* Distanța dintre puncte este formată din segmente cumulate ce sunt mai mici decât valoarea 1 milimetru.

Neutilizabil în Circuitul  
Civil



**DATE DESPRE IMOBILUL NR. 3002**

Oficiul de Cadastru și Publicitate Imobiliară SIBIU  
Biroul de Cadastru și Publicitate Imobiliară Agnita

**A. Partea I. Descrierea imobilului**

TEREN Extravilan

Adresa: Jud. Sibiu

Nr. Crt	Nr cadastral Nr. topografic	Suprafața* (mp)	Observații / Referințe
A1		331	Sector cadastral:44 Teren neimprejmuit;

**B. Partea II. Proprietari și acte**

Inscrieri privitoare la dreptul de proprietate și alte drepturi reale	Referințe
/	
Act Normativ nr. 7, din 13/03/1996 emis de PARLAMENTUL ROMÂNIEI (art. 13, alin. 15);	
B1	Inscrierea provizorie, drept de PROPRIETATE, dobandit prin Lege, cota actuala 1/1
	1) COMUNA BÂRGHIȘ , CIF:4406088, PROPRIETAR NEIDENTIFICAT

**C. Partea III. SARCINI .**

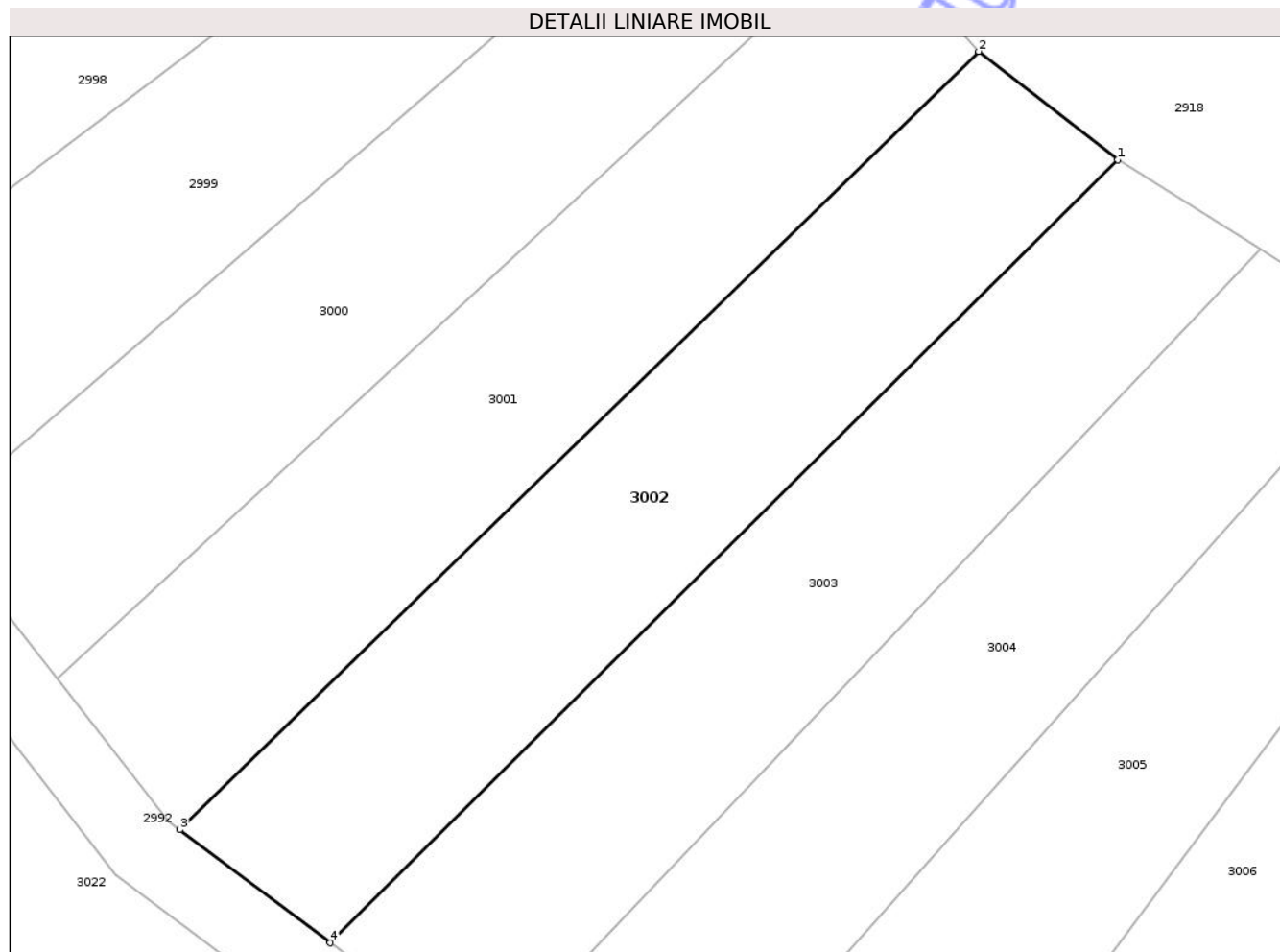
Inscrieri privind dezmembramintele dreptului de proprietate, drepturi reale de garanție și sarcini	Referințe
NU SUNT	

## Anexa Nr. 1 La Partea I

## Teren

Nr cadastral	Suprafața (mp)*	Observații / Referințe
	331	

\* Suprafața este determinată în planul de proiecție Stereo 70.



## Date referitoare la teren

Crt	Categorie folosință	Intra vilan	Suprafața (mp)	Tarla	Parcelă	Nr. topo	Observații / Referințe
1	arabil	NU	331	54	2023/70	-	

## Lungime Segmente

1) Valorile lungimilor segmentelor sunt obținute din proiecție în plan.

Punct început	X / Y	Punct sfârșit	X / Y	Lungime segment (** (m)
1	459.613,821 503.402,31	2	459.608,18 503.406,711	7.155
2	459.608,18 503.406,711	3	459.575,74 503.375,147	45.262
3	459.575,74 503.375,147	4	459.581,855 503.370,566	7.641
4	459.581,855 503.370,566	1	459.613,821 503.402,31	45.05

\*\* Lungimile segmentelor sunt determinate în planul de proiecție Stereo 70 și sunt rotunjite la 1 milimetru.

\*\*\* Distanța dintre puncte este formată din segmente cumulate ce sunt mai mici decât valoarea 1 milimetru.

Neutilizabil în Circuitul  
Civil





## DATE DESPRE IMOBILUL NR. 3003

Oficiul de Cadastru și Publicitate Imobiliară SIBIU  
Biroul de Cadastru și Publicitate Imobiliară Agnita

## A. Partea I. Descrierea imobilului

TEREN Extravilan

Adresa: Jud. Sibiu

Nr. Crt	Nr cadastral Nr. topografic	Suprafața* (mp)	Observații / Referințe
A1	102309	329	Sector cadastral:44 Teren neimprejmuit;

## B. Partea II. Proprietari și acte

Inscrieri privitoare la dreptul de proprietate și alte drepturi reale	Referințe
/	
Act Administrativ nr. 441/21, din 14/03/1995 emis de CJPSDPAT SIBIU (titlu de proprietate);	
B1	A1
Intabulare, drept de PROPRIETATE, dobandit prin Reconstituire, cota actuala 1/1	
1) RAFAILĂ DANIELA, LIPSĂ CNP	

## C. Partea III. SARCINI .

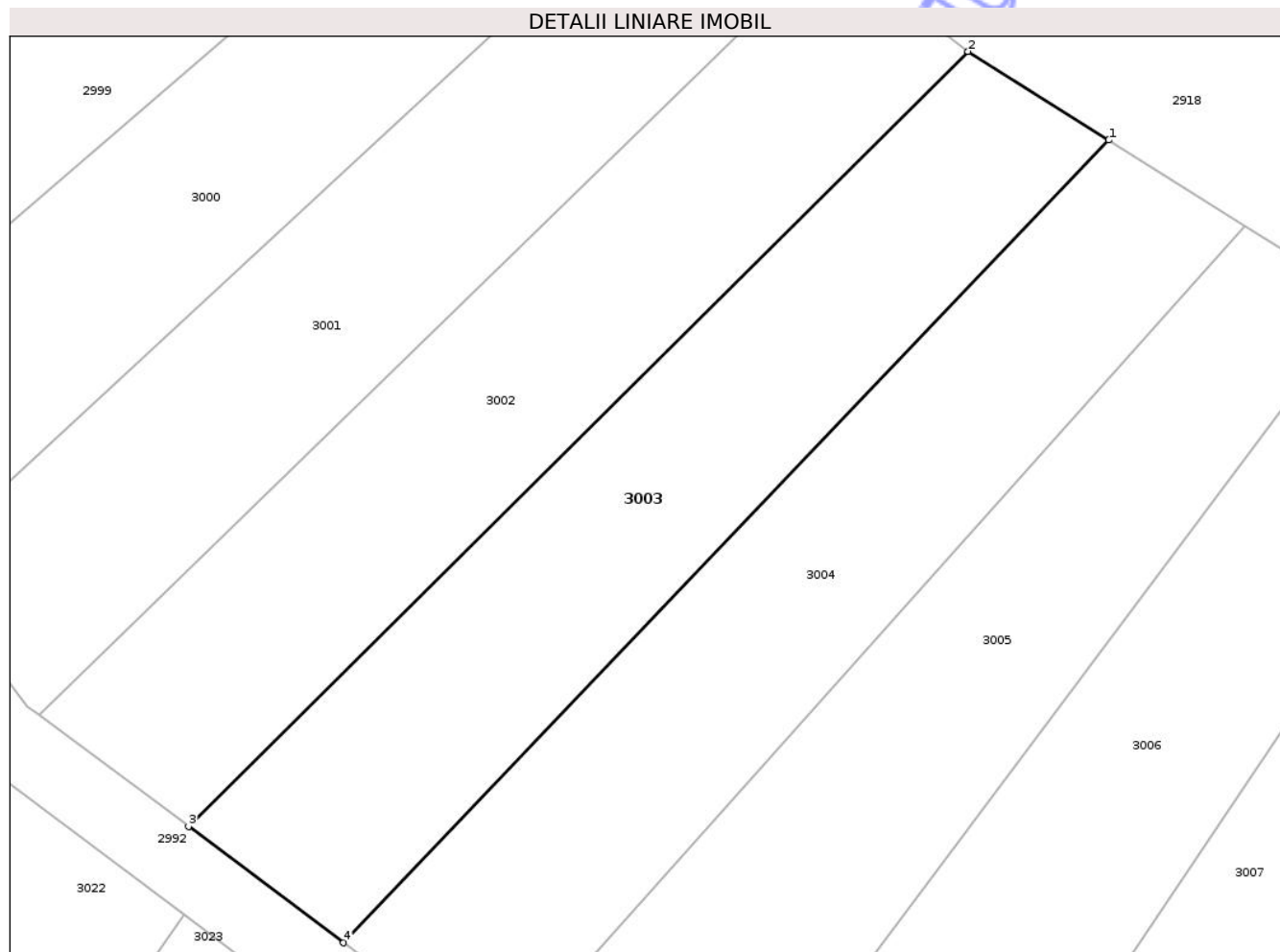
Inscrieri privind dezmembramintele dreptului de proprietate, drepturi reale de garanție și sarcini	Referințe
NU SUNT	

## Anexa Nr. 1 La Partea I

## Teren

Nr cadastral	Suprafața (mp)*	Observații / Referințe
102309	329	

\* Suprafața este determinată în planul de proiecție Stereo 70.



## Date referitoare la teren

Crt	Categorie folosință	Intra vilan	Suprafața (mp)	Tarla	Parcelă	Nr. topo	Observații / Referințe
1	arabil	NU	329	54	2023/71	-	

## Lungime Segmente

1) Valorile lungimilor segmentelor sunt obținute din proiecție în plan.

Punct început	X / Y	Punct sfârșit	X / Y	Lungime segment (** (m)
1	459.619,6 503.398,682	2	459.613,821 503.402,31	6.823
2	459.613,821 503.402,31	3	459.581,855 503.370,566	45.05
3	459.581,855 503.370,566	4	459.588,214 503.365,802	7.946
4	459.588,214 503.365,802	1	459.619,6 503.398,682	45.455

\*\* Lungimile segmentelor sunt determinate în planul de proiecție Stereo 70 și sunt rotunjite la 1 milimetru.

\*\*\* Distanța dintre puncte este formată din segmente cumulate ce sunt mai mici decât valoarea 1 milimetru.

Neutilizabil în Circuitul  
Civil





## DATE DESPRE IMOBILUL NR. 3004

Oficiul de Cadastru și Publicitate Imobiliară SIBIU  
Biroul de Cadastru și Publicitate Imobiliară Agnita

## A. Partea I. Descrierea imobilului

TEREN Extravilan

Adresa: Jud. Sibiu

Nr. Crt	Nr cadastral Nr. topografic	Suprafața* (mp)	Observații / Referințe
A1		329	Sector cadastral:44 Teren neimprejmuit;

## B. Partea II. Proprietari și acte

Inscrieri privitoare la dreptul de proprietate și alte drepturi reale	Referințe
/	
Act Normativ nr. 7, din 13/03/1996 emis de PARLAMENTUL ROMÂNIEI (art. 13, alin. 15);	
B1	Inscrierea provizorie, drept de PROPRIETATE, dobandit prin Lege, cota actuala 1/1
	1) COMUNA BÂRGHIȘ , CIF:4406088, PROPRIETAR NEIDENTIFICAT

## C. Partea III. SARCINI .

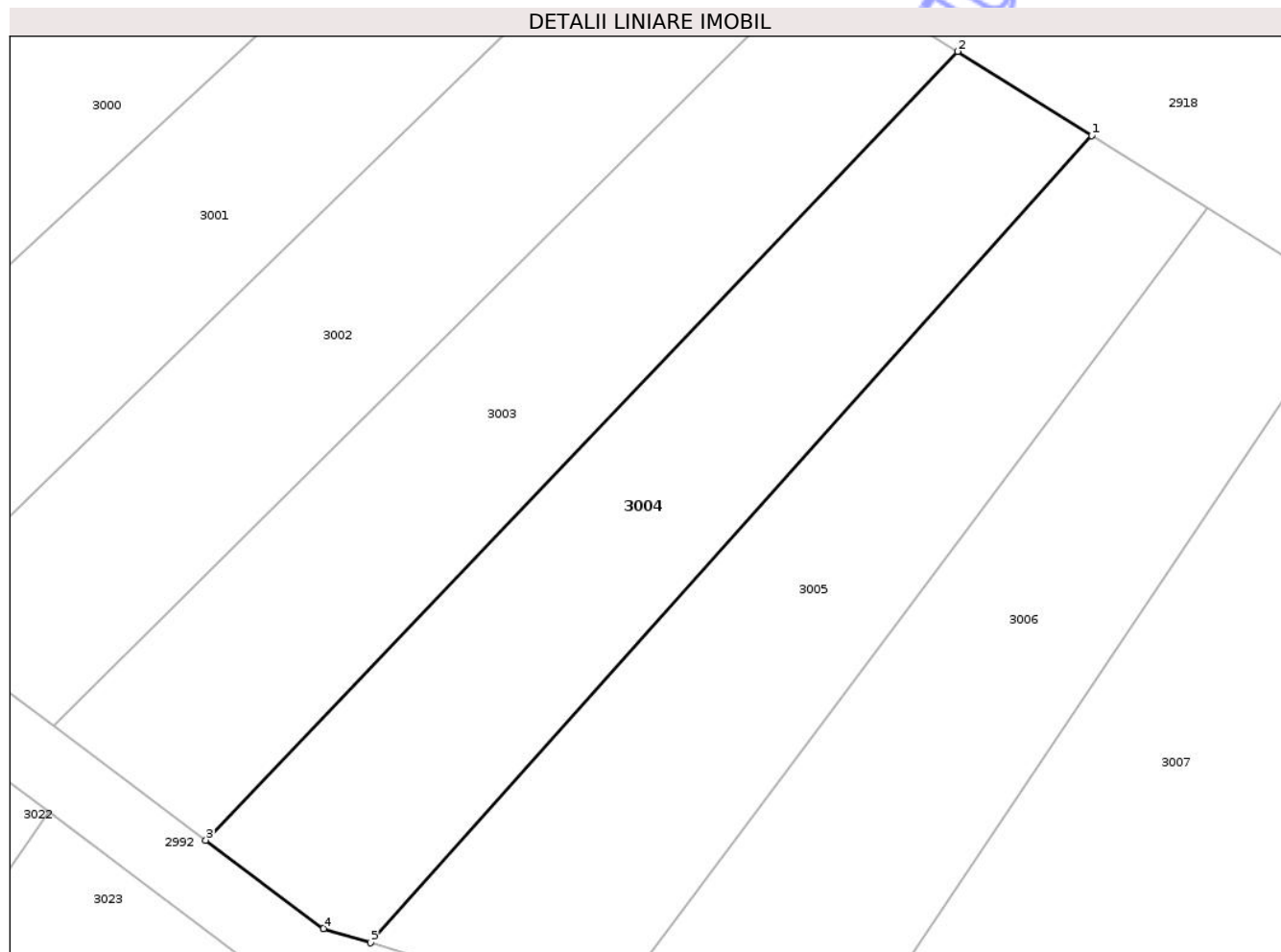
Inscrieri privind dezmembramintele dreptului de proprietate, drepturi reale de garanție și sarcini	Referințe
NU SUNT	

## Anexa Nr. 1 La Partea I

## Teren

Nr cadastral	Suprafața (mp)*	Observații / Referințe
	329	

\* Suprafața este determinată în planul de proiecție Stereo 70.



## Date referitoare la teren

Crt	Categorie folosință	Intra vilan	Suprafața (mp)	Tarla	Parcelă	Nr. topo	Observații / Referințe
1	arabil	NU	329	54	2023/72	-	

## Lungime Segmente

1) Valorile lungimilor segmentelor sunt obținute din proiecție în plan.

Punct început	X / Y	Punct sfârșit	X / Y	Lungime segment (** (m)
1	459.625,185 503.395,175	2	459.619,6 503.398,682	6.595
2	459.619,6 503.398,682	3	459.588,214 503.365,802	45.455
3	459.588,214 503.365,802	4	459.593,131 503.362,12	6.143
4	459.593,131 503.362,12	5	459.595,086 503.361,523	2.044
5	459.595,086 503.361,523	1	459.625,185 503.395,175	45.149

\*\* Lungimile segmentelor sunt determinate în planul de proiecție Stereo 70 și sunt rotunjite la 1 milimetru.

\*\*\* Distanța dintre puncte este formată din segmente cumulate ce sunt mai mici decât valoarea 1 milimetru.

Neutilizabil în Circuitul  
Civil



**DATE DESPRE IMOBILUL NR. 3005**

Oficiul de Cadastru și Publicitate Imobiliară SIBIU  
Biroul de Cadastru și Publicitate Imobiliară Agnita

**A. Partea I. Descrierea imobilului**

TEREN Extravilan

Adresa: Jud. Sibiu

Nr. Crt	Nr cadastral Nr. topografic	Suprafața* (mp)	Observații / Referințe
A1	102310	329	Sector cadastral:44 Teren neimprejmuit;

**B. Partea II. Proprietari și acte**

Inscrieri privitoare la dreptul de proprietate și alte drepturi reale	Referințe
/	
Act Administrativ nr. 285/21, din 10/11/1994 emis de CJPSDPAT SIBIU (titlu de proprietate);	
B1	A1
Intabulare, drept de PROPRIETATE, dobandit prin Reconstituire, cota actuala 1/1	
1) KOBAT TEREZIA, LIPSĂ CNP	

**C. Partea III. SARCINI .**

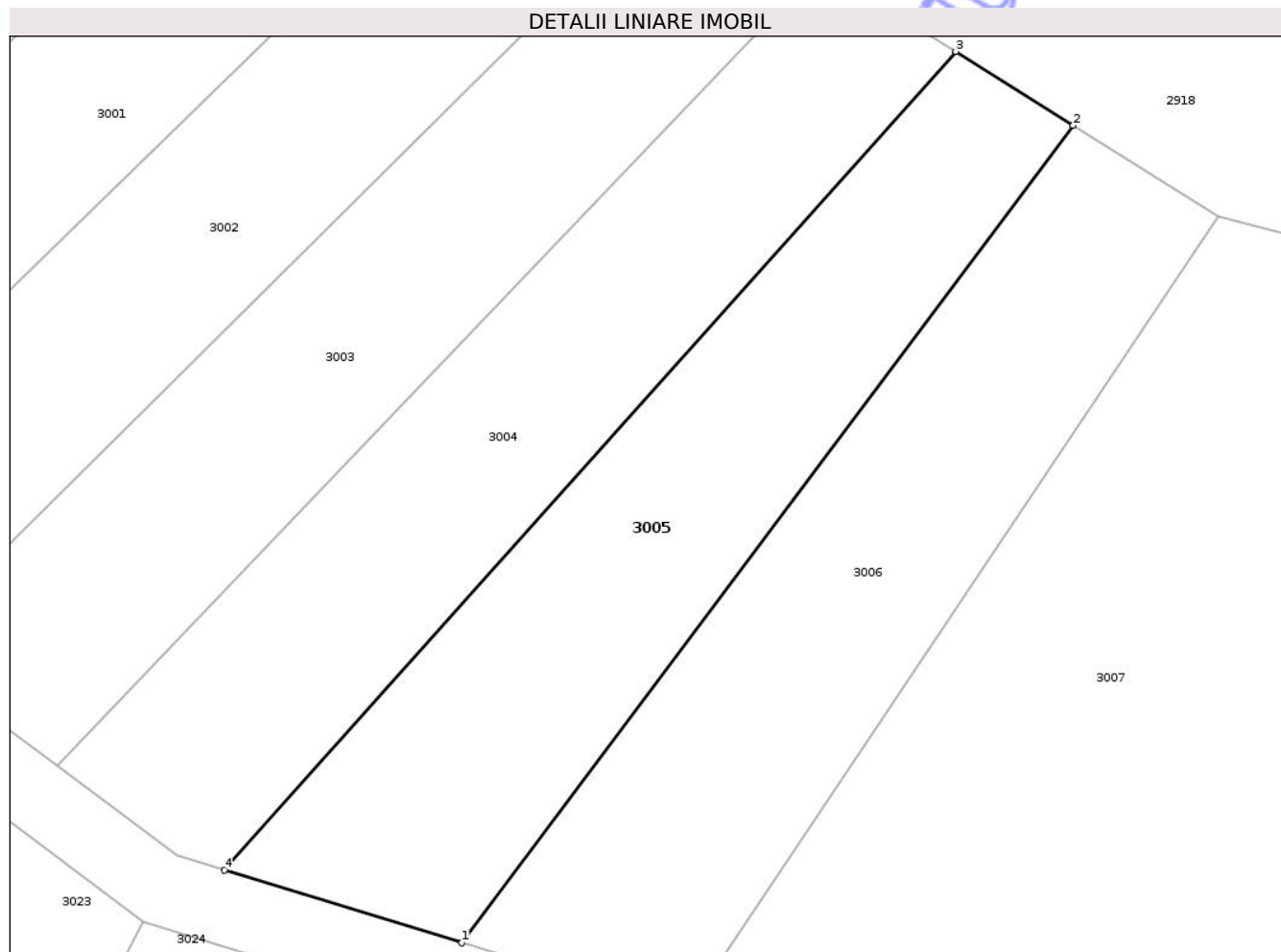
Inscrieri privind dezmembramintele dreptului de proprietate, drepturi reale de garanție și sarcini	Referințe
NU SUNT	

## Anexa Nr. 1 La Partea I

## Teren

Nr cadastral	Suprafața (mp)*	Observații / Referințe
102310	329	

\* Suprafața este determinată în planul de proiecție Stereo 70.



## Date referitoare la teren

Crt	Categorie folosință	Intra vilan	Suprafața (mp)	Tarla	Parcelă	Nr. topo	Observații / Referințe
1	arabil	NU	329	54	2023/73	-	Nr. tarla 55 greșit în TP; Nr. parcelă 2029/73 greșit în TP

## Lungime Segmente

1) Valorile lungimilor segmentelor sunt obținute din proiecție în plan.

Punct început	X / Y	Punct sfârșit	X / Y	Lungime segment (** (m)
1	459.604,87 503.358,537	2	459.630,021 503.392,139	41.972
2	459.630,021 503.392,139	3	459.625,185 503.395,175	5.71
3	459.625,185 503.395,175	4	459.595,086 503.361,523	45.149
4	459.595,086 503.361,523	1	459.604,87 503.358,537	10.23

\*\* Lungimile segmentelor sunt determinate în planul de proiecție Stereo 70 și sunt rotunjite la 1 milimetru.

\*\*\* Distanța dintre puncte este formată din segmente cumulate ce sunt mai mici decât valoarea 1 milimetru.

Neutilizabil în Circuitul  
Civil





## DATE DESPRE IMOBILUL NR. 3006

Oficiul de Cadastru și Publicitate Imobiliară SIBIU  
Biroul de Cadastru și Publicitate Imobiliară Agnita

## A. Partea I. Descrierea imobilului

TEREN Extravilan

Adresa: Jud. Sibiu

Nr. Crt	Nr cadastral Nr. topografic	Suprafața* (mp)	Observații / Referințe
A1	102311	329	Sector cadastral:44 Teren neimprejmuit;

## B. Partea II. Proprietari și acte

Inscrieri privitoare la dreptul de proprietate și alte drepturi reale	Referințe
/	
Act Administrativ nr. 682/21, din 12/07/1995 emis de CJPSDPAT SIBIU (titlu de proprietate);	
B1	A1
Intabulare, drept de PROPRIETATE, dobandit prin Reconstituire, cota actuala 1/1	
1) MĂNOI IOSIF, LIPSĂ CNP	

## C. Partea III. SARCINI .

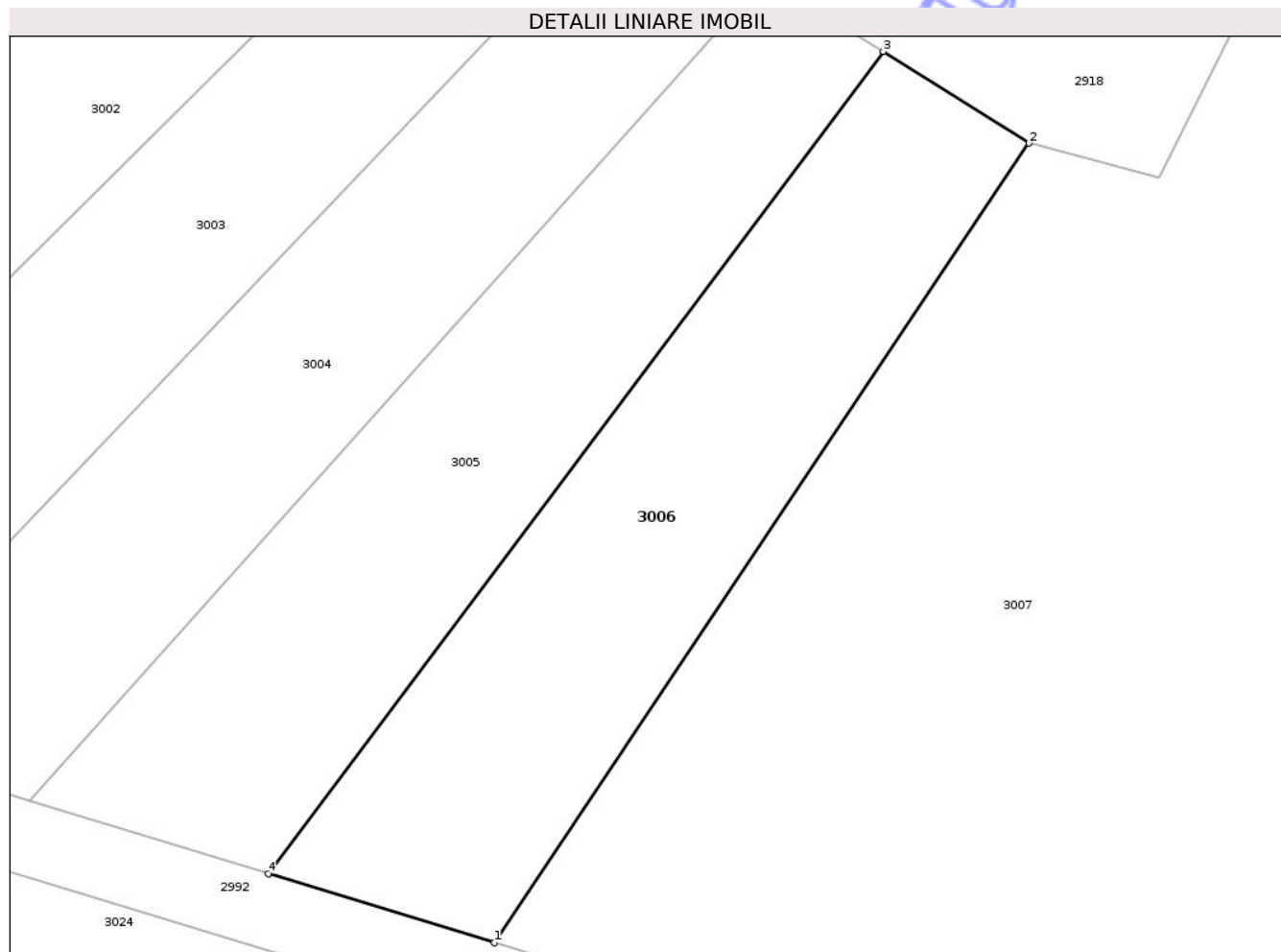
Inscrieri privind dezmembramintele dreptului de proprietate, drepturi reale de garanție și sarcini	Referințe
NU SUNT	

## Anexa Nr. 1 La Partea I

## Teren

Nr cadastral	Suprafața (mp)*	Observații / Referințe
102311	329	

\* Suprafața este determinată în planul de proiecție Stereo 70.



## Date referitoare la teren

Crt	Categorie folosință	Intra vilan	Suprafața (mp)	Tarla	Parcelă	Nr. topo	Observații / Referințe
1	arabil	NU	329	54	2023/74	-	

## Lungime Segmente

1) Valorile lungimilor segmentelor sunt obținute din proiecție în plan.

Punct început	X / Y	Punct sfârșit	X / Y	Lungime segment (** (m)
1	459.614,105 503.355,719	2	459.635,985 503.388,394	39.324
2	459.635,985 503.388,394	3	459.630,021 503.392,139	7.042
3	459.630,021 503.392,139	4	459.604,87 503.358,537	41.972
4	459.604,87 503.358,537	1	459.614,105 503.355,719	9.655

\*\* Lungimile segmentelor sunt determinate în planul de proiecție Stereo 70 și sunt rotunjite la 1 milimetru.

\*\*\* Distanţa dintre puncte este formată din segmente cumulate ce sunt mai mici decât valoarea 1 milimetru.

Neutilizabil în Circuitul  
Civil





## DATE DESPRE IMOBILUL NR. 3007

Oficiul de Cadastru și Publicitate Imobiliară SIBIU  
Biroul de Cadastru și Publicitate Imobiliară Agnita

## A. Partea I. Descrierea imobilului

TEREN Extravilan

Adresa: Jud. Sibiu

Nr. Crt	Nr cadastral Nr. topografic	Suprafața* (mp)	Observații / Referințe
A1	102312	1.904	Sector cadastral:44 Teren neimprejmuit;

## B. Partea II. Proprietari și acte

Inscrieri privitoare la dreptul de proprietate și alte drepturi reale	Referințe
/	
Act Administrativ nr. 414/21, din 07/03/1995 emis de CJPSDPAT SIBIU (titlu de proprietate);	
B1	A1
Intabulare, drept de PROPRIETATE, dobandit prin Reconstituire, cota actuala 1/1	
1) GHEBENEI IOAN, LIPSĂ CNP	

## C. Partea III. SARCINI .

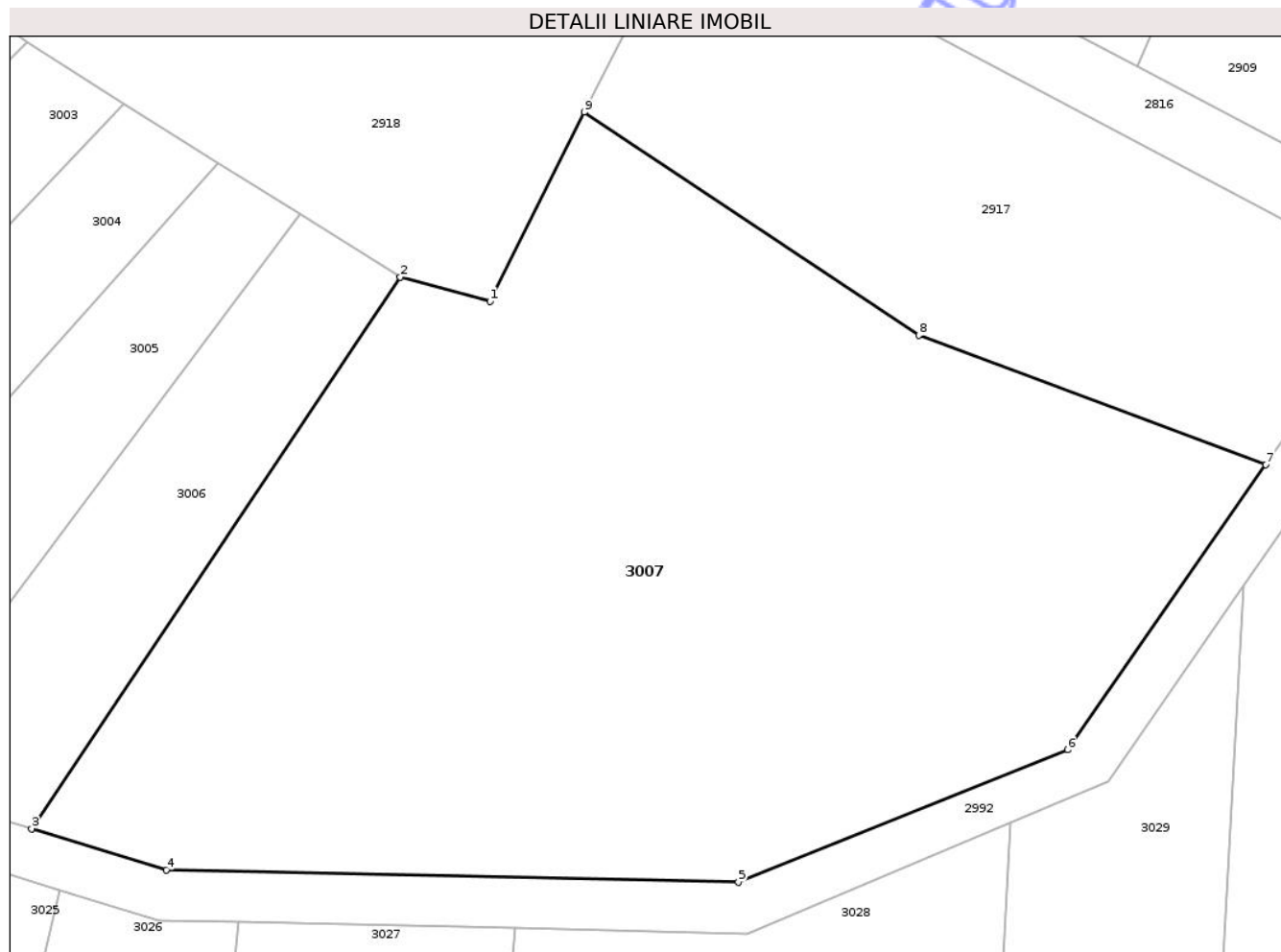
Inscrieri privind dezmembramintele dreptului de proprietate, drepturi reale de garanție și sarcini	Referințe
NU SUNT	

## Anexa Nr. 1 La Partea I

## Teren

Nr cadastral	Suprafața (mp)*	Observații / Referințe
102312	1.904	

\* Suprafața este determinată în planul de proiecție Stereo 70.



## Date referitoare la teren

Crt	Categorie folosință	Intra vilan	Suprafața (mp)	Tarla	Parcelă	Nr. topo	Observații / Referințe
1	arabil	NU	1.904	54	2023/75	-	

## Lungime Segmente

1) Valorile lungimilor segmentelor sunt obținute din proiecție în plan.

Punct început	X / Y	Punct sfârșit	X / Y	Lungime segment (** (m)
1	459.641,299 503.386,977	2	459.635,985 503.388,394	5.5
2	459.635,985 503.388,394	3	459.614,105 503.355,719	39.324
3	459.614,105 503.355,719	4	459.622,094 503.353,281	8.353
4	459.622,094 503.353,281	5	459.656,043 503.352,556	33.957
5	459.656,043 503.352,556	6	459.675,569 503.360,391	21.039

Punct început	X / Y	Punct sfârșit	X / Y	Lungime segment (** (m)
6	459.675,569 503.360,391	7	459.687,329 503.377,299	20.596
7	459.687,329 503.377,299	8	459.666,749 503.384,957	21.959
8	459.666,749 503.384,957	9	459.646,886 503.398,182	23.863
9	459.646,886 503.398,182	1	459.641,299 503.386,977	12.521

\*\* Lungimile segmentelor sunt determinate în planul de proiecție Stereo 70 și sunt rotunjite la 1 milimetru.

\*\*\* Distanța dintre puncte este formată din segmente cumulate ce sunt mai mici decât valoarea 1 milimetru.

Neutilizabil în Circuitul Civil



**DATE DESPRE IMOBILUL NR. 3008**

Oficiul de Cadastru și Publicitate Imobiliară SIBIU  
Biroul de Cadastru și Publicitate Imobiliară Agnita

**A. Partea I. Descrierea imobilului**

TEREN Extravilan

Adresa: Jud. Sibiu

Nr. Crt	Nr cadastral Nr. topografic	Suprafața* (mp)	Observații / Referințe
A1	102358	Din acte: 2.800 Masurata: 2.745	Sector cadastral:44 Teren neimprejmuit;

**B. Partea II. Proprietari și acte**

Inscrieri privitoare la dreptul de proprietate și alte drepturi reale		Referințe
<b>10289 / 18/09/2020</b>		
Act Notarial nr. 753, din 11/09/2020 emis de NP Barbu Lenuta;		
B1	Intabulare, drept de PROPRIETATE, cumpărare, dobandit prin Conventie, cota actuala 1/1 1) POPAGRO ZLAGNA SRL, CIF:42983232	A1

**C. Partea III. SARCINI**

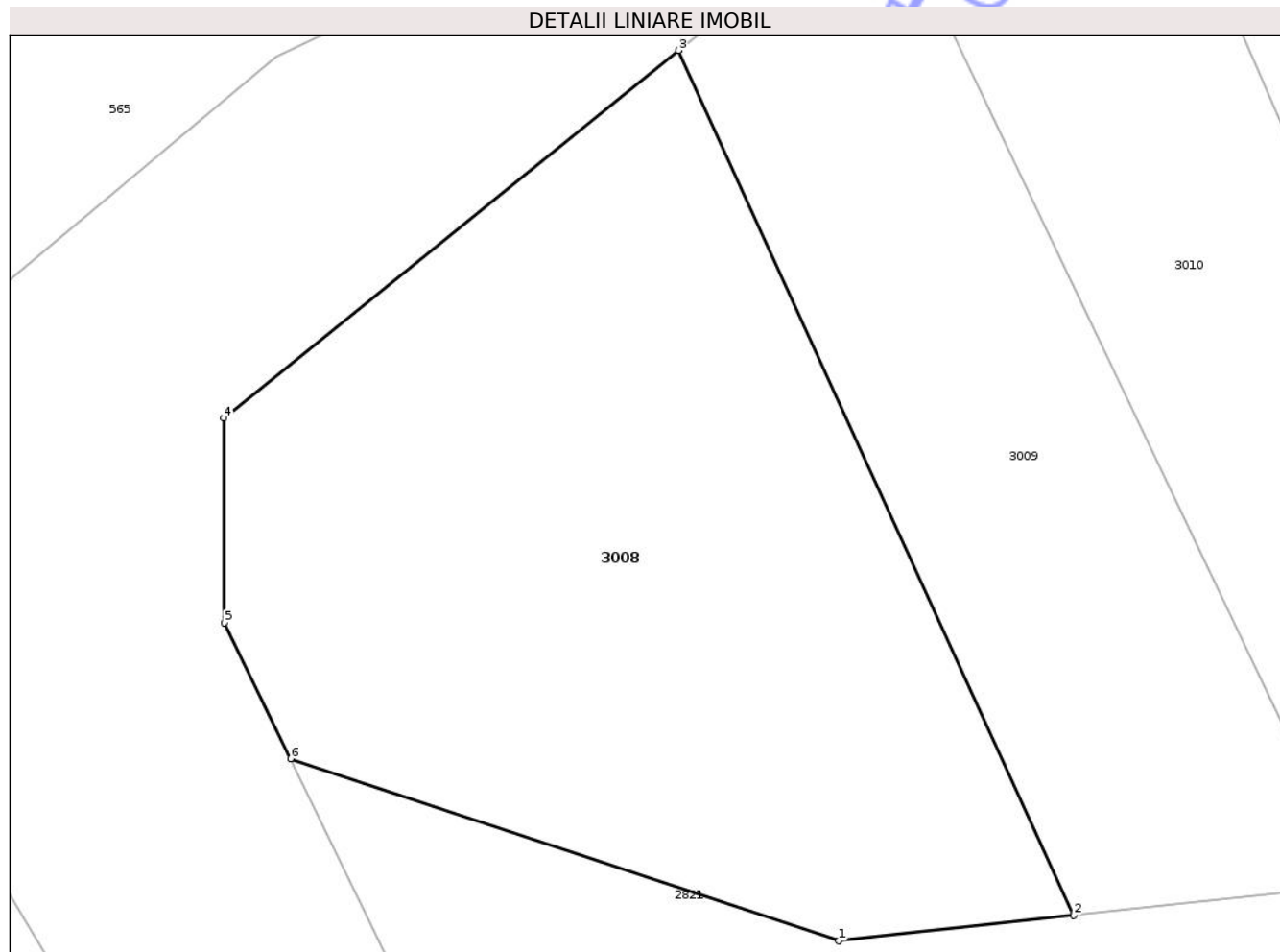
Inscrieri privind dezmembramintele dreptului de proprietate, drepturi reale de garanție și sarcini		Referințe
<b>10289 / 18/09/2020</b>		
Act Notarial nr. 753, din 11/09/2020 emis de NP Barbu Lenuta;		
C1	Intabulare, drept de IPOTECA LEGALA, Valoare:88873.98 EUR, dobandit prin Lege, cota actuala 1/1, cota initiala 1/1 1) WILHELM JOSEPH-KONRAD	A1

## Anexa Nr. 1 La Partea I

## Teren

Nr cadastral	Suprafața (mp)*	Observații / Referințe
102358	Din acte: 2.800 Masurata: 2.745	

\* Suprafața este determinată în planul de proiecție Stereo 70.



## Date referitoare la teren

Crt	Categorie folosință	Intra vilan	Suprafața (mp)	Tarla	Parcelă	Nr. topo	Observații / Referințe
1	faneata	NU	2.745	54	2024/1	-	

## Lungime Segmente

1) Valorile lungimilor segmentelor sunt obținute din proiecție în plan.

Punct început	X / Y	Punct sfârșit	X / Y	Lungime segment (** (m)
1	459.331,62 503.271,662	2	459.350,32 503.273,688	18.809
2	459.350,32 503.273,688	3	459.318,834 503.342,621	75.783
3	459.318,834 503.342,621	4	459.282,626 503.313,314	46.583
4	459.282,626 503.313,314	5	459.282,667 503.297,007	16.307
5	459.282,667 503.297,007	6	459.287,938 503.286,191	12.032

Punct început	X / Y	Punct sfârșit	X / Y	Lungime segment (** (m)
6	459.287,938 503.286,191	1	459.331,62 503.271,662	46.035

\*\* Lungimile segmentelor sunt determinate în planul de proiecție Stereo 70 și sunt rotunjite la 1 milimetru.

\*\*\* Distanța dintre puncte este formată din segmente cumulate ce sunt mai mici decât valoarea 1 milimetru.

Neutilizabil în Circuitul Civil



**DATE DESPRE IMOBILUL NR. 3009**

Oficiul de Cadastru și Publicitate Imobiliară SIBIU  
Biroul de Cadastru și Publicitate Imobiliară Agnita

**A. Partea I. Descrierea imobilului**

TEREN Extravilan

Adresa: Jud. Sibiu

Nr. Crt	Nr cadastral Nr. topografic	Suprafața* (mp)	Observații / Referințe
A1	102357	Din acte: 1.750 Masurata: 1.720	Sector cadastral:44 Teren neimprejmuit;

**B. Partea II. Proprietari și acte**

Inscrieri privitoare la dreptul de proprietate și alte drepturi reale		Referințe
<b>6623 / 17/08/2020</b>		
Act Notarial nr. 1176, din 14/08/2020 emis de NP Radu Vasile Eugen;		
B1	Intabulare, drept de PROPRIETATE, cumpărare, dobandit prin Conventie, cota actuala 1/1 1) MICU IOAN, necăsătorit - bun propriu	A1

**C. Partea III. SARCINI .**

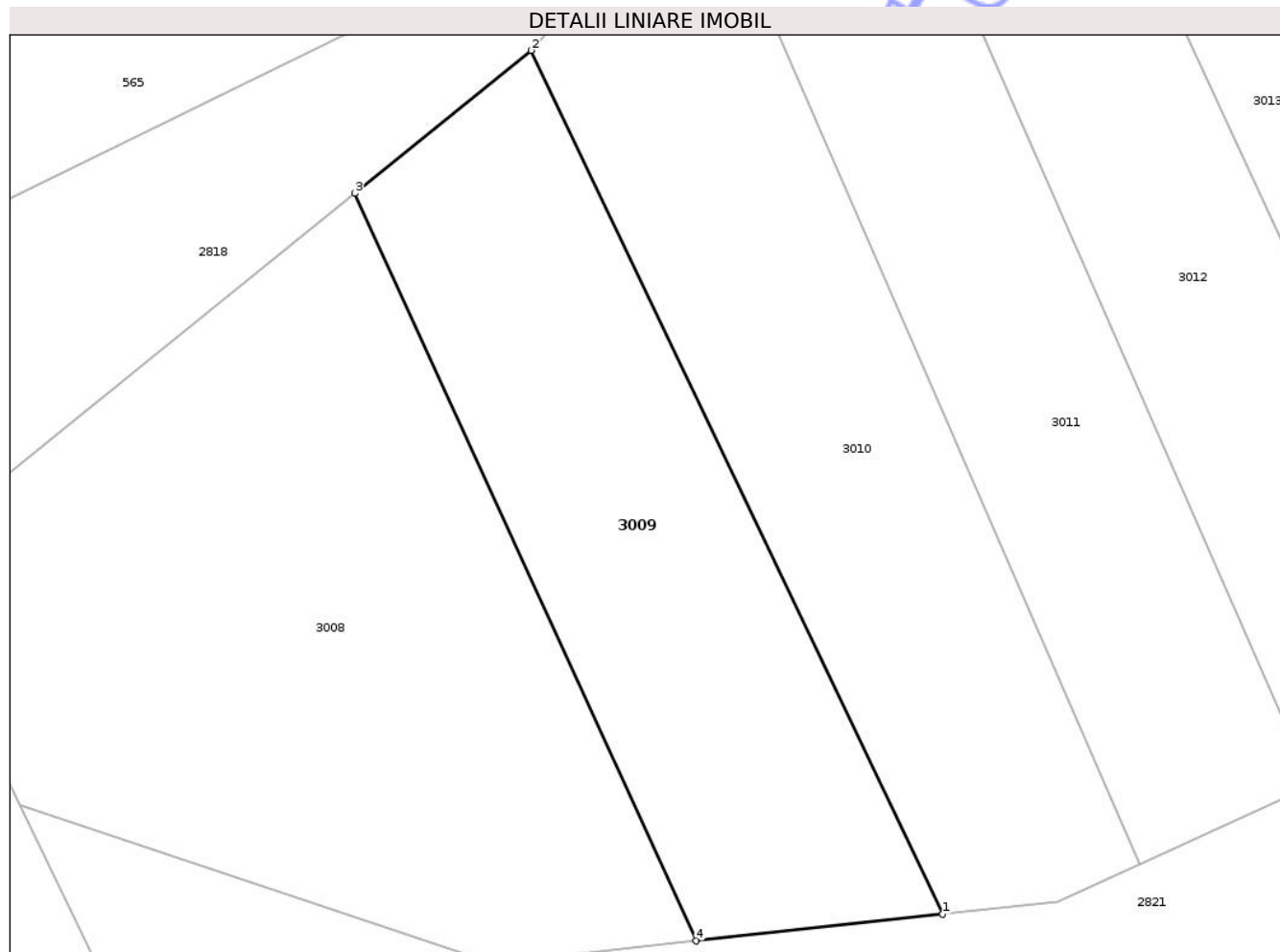
Inscrieri privind dezmembramintele dreptului de proprietate, drepturi reale de garanție și sarcini	Referințe
NU SUNT	

## Anexa Nr. 1 La Partea I

## Teren

Nr cadastral	Suprafața (mp)*	Observații / Referințe
102357	Din acte: 1.750 Masurata: 1.720	

\* Suprafața este determinată în planul de proiecție Stereo 70.



## Date referitoare la teren

Crt	Categorie folosință	Intra vilan	Suprafața (mp)	Tarla	Parcelă	Nr. topo	Observații / Referințe
1	faneata	NU	1.720	54	2024/2	-	

## Lungime Segmente

1) Valorile lungimilor segmentelor sunt obținute din proiecție în plan.

Punct început	X / Y	Punct sfârșit	X / Y	Lungime segment (** (m)
1	459.373,052 503.276,152	2	459.335,105 503.355,791	88.217
2	459.335,105 503.355,791	3	459.318,834 503.342,621	20.933
3	459.318,834 503.342,621	4	459.350,32 503.273,688	75.783
4	459.350,32 503.273,688	1	459.373,052 503.276,152	22.865

\*\* Lungimile segmentelor sunt determinate în planul de proiecție Stereo 70 și sunt rotunjite la 1 milimetru.

\*\*\* Distanța dintre puncte este formată din segmente cumulate ce sunt mai mici decât valoarea 1 milimetru.

Neutilizabil în Circuitul  
Civil



**DATE DESPRE IMOBILUL NR. 3010**

Oficiul de Cadastru și Publicitate Imobiliară SIBIU  
Biroul de Cadastru și Publicitate Imobiliară Agnita

**A. Partea I. Descrierea imobilului**

TEREN Necunoscut

Adresa: Loc. Zlagna, Jud. Sibiu

Nr. Crt	Nr cadastral Nr. topografic	Suprafața* (mp)	Observații / Referințe
A1	102356	Din acte: 1.968 Masurata: 1.930	Sector cadastral:44 Teren neimprejmuit;

**B. Partea II. Proprietari și acte**

Inscrieri privitoare la dreptul de proprietate și alte drepturi reale		Referințe
<b>568 / 04/02/2020</b>		
Act Notarial nr. 6, din 22/01/2019 emis de NP Barbu Lenuța;		
B1	Intabulare, drept de PROPRIETATE, dobandit prin Succesiune, cota actuala 1/1 1) <b>BANCIU MAGDALENA</b> , fiică	A1

**C. Partea III. SARCINI .**

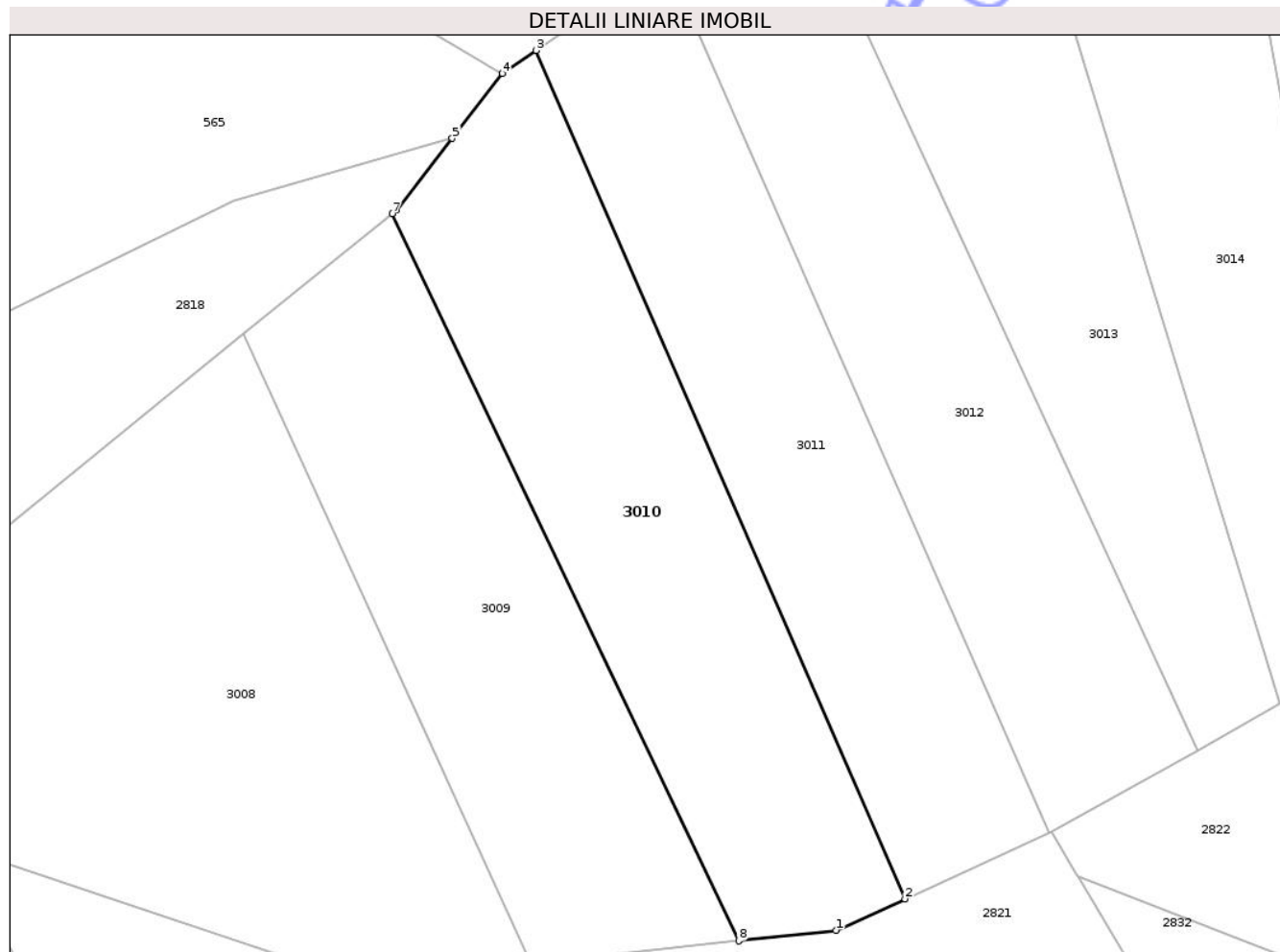
Inscrieri privind dezmembramintele dreptului de proprietate, drepturi reale de garanție și sarcini	Referințe
NU SUNT	

## Anexa Nr. 1 La Partea I

## Teren

Nr cadastral	Suprafața (mp)*	Observații / Referințe
102356	Din acte: 1.968 Masurata: 1.930	

\* Suprafața este determinată în planul de proiecție Stereo 70.



## Date referitoare la teren

Crt	Categorie folosință	Intra vilan	Suprafața (mp)	Tarla	Parcelă	Nr. topo	Observații / Referințe
1	faneata	NU	1.901	54	2024/3	-	
2	faneata	DA	29	54	2024/3	-	

## Lungime Segmente

1) Valorile lungimilor segmentelor sunt obținute din proiecție în plan.

Punct început	X / Y	Punct sfârșit	X / Y	Lungime segment (** (m)
1	459.383,694 503.277,305	2	459.391,249 503.280,756	8.306
2	459.391,249 503.280,756	3	459.350,835 503.373,679	101.331
3	459.350,835 503.373,679	4	459.347,16 503.371,148	4.462
4	459.347,16 503.371,148	5	459.341,661 503.364,042	8.986

Punct început	X / Y	Punct sfârșit	X / Y	Lungime segment (** (m)
5	459.341,661 503.364,042	6	459.335,562 503.356,161	9.965
6	459.335,562 503.356,161	7	459.335,105 503.355,791	0.588
7	459.335,105 503.355,791	8	459.373,052 503.276,152	88.217
8	459.373,052 503.276,152	1	459.383,694 503.277,305	10.704

\*\* Lungimile segmentelor sunt determinate în planul de proiecție Stereo 70 și sunt rotunjite la 1 milimetru.

\*\*\* Distanța dintre puncte este formată din segmente cumulate ce sunt mai mici decât valoarea 1 milimetru.

Neutilizabil în Circuitul Civil



**DATE DESPRE IMOBILUL NR. 3011**

Oficiul de Cadastru și Publicitate Imobiliară SIBIU  
Biroul de Cadastru și Publicitate Imobiliară Agnita

**A. Partea I. Descrierea imobilului**

TEREN Extravilan

Adresa: Jud. Sibiu

Nr. Crt	Nr cadastral Nr. topografic	Suprafața* (mp)	Observații / Referințe
A1	102355	1.770	Sector cadastral:44 Teren neimprejmuit;

**B. Partea II. Proprietari și acte**

Inscrieri privitoare la dreptul de proprietate și alte drepturi reale		Referințe
/		
Act Notarial nr. 8, din 31/01/2019 emis de NP RADU VASILE EUGEN (certificat de legatar);		
B1	Intabulare, drept de PROPRIETATE, dobandit prin Succesiune, cota actuala 1/2 1) MUNTEANU LILIANA	A1
B2	Intabulare, drept de PROPRIETATE, dobandit prin Succesiune, cota actuala 1/2 1) MUNTEANU TRĂIAN	A1

**C. Partea III. SARCINI .**

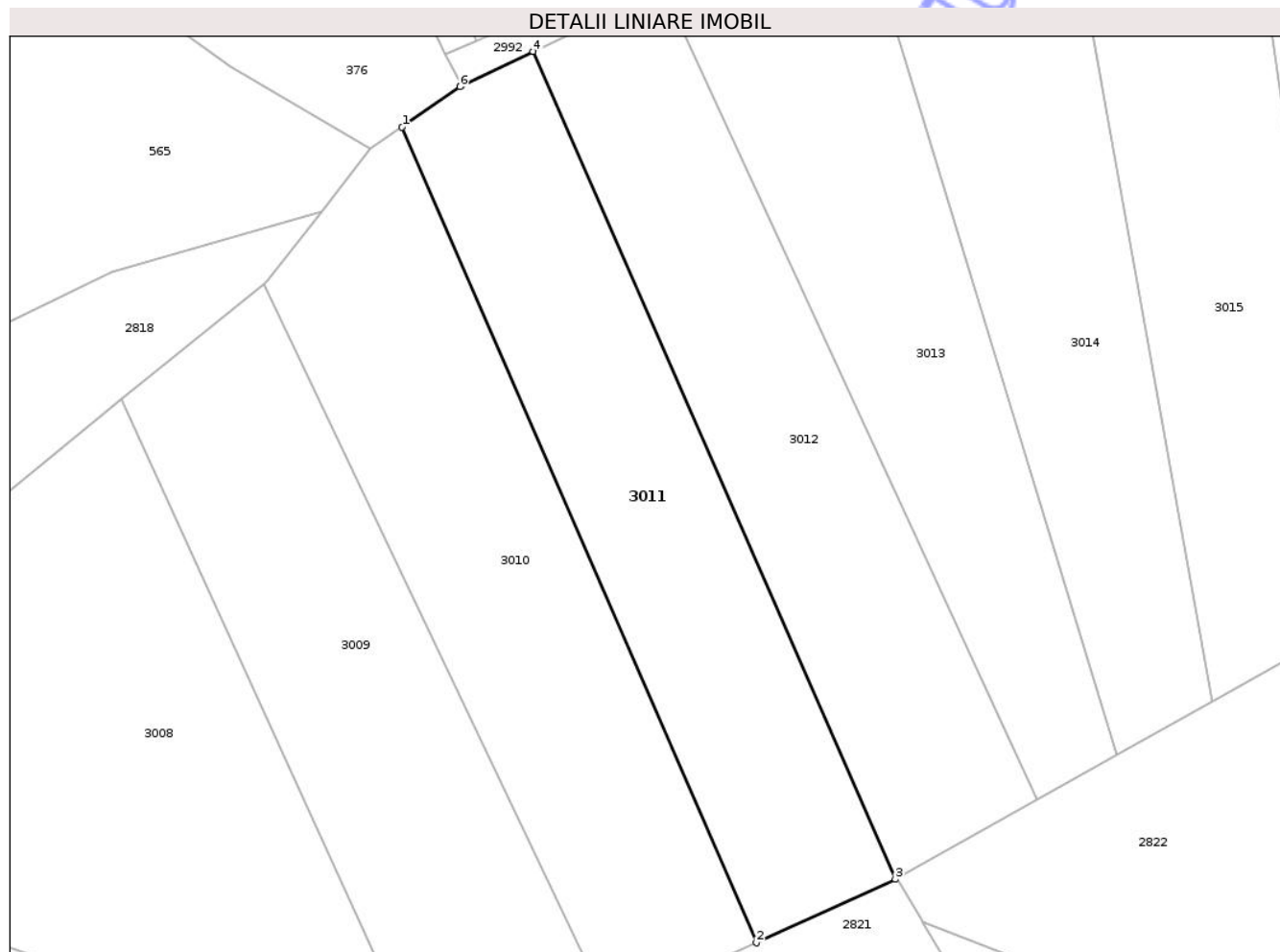
Inscrieri privind dezmembramintele dreptului de proprietate, drepturi reale de garanție și sarcini	Referințe
NU SUNT	

## Anexa Nr. 1 La Partea I

## Teren

Nr cadastral	Suprafața (mp)*	Observații / Referințe
102355	1.770	

\* Suprafața este determinată în planul de proiecție Stereo 70.



## Date referitoare la teren

Crt	Categorie folosință	Intra vilan	Suprafața (mp)	Tarla	Parcelă	Nr. topo	Observații / Referințe
1	faneata	NU	1.770	54	2024/4	-	

## Lungime Segmente

1) Valorile lungimilor segmentelor sunt obținute din proiecție în plan.

Punct început	X / Y	Punct sfârșit	X / Y	Lungime segment (** (m)
1	459.350,835 503.373,679	2	459.391,249 503.280,756	101.331
2	459.391,249 503.280,756	3	459.407,094 503.287,992	17.419
3	459.407,094 503.287,992	4	459.365,772 503.382,279	102.944
4	459.365,772 503.382,279	5	459.357,654 503.378,374	9.008
5	459.357,654 503.378,374	6	459.357,454 503.378,236	0.243

Punct început	X / Y	Punct sfârșit	X / Y	Lungime segment (** (m)
6	459.357,454 503.378,236	1	459.350,835 503.373,679	8.036

\*\* Lungimile segmentelor sunt determinate în planul de proiecție Stereo 70 și sunt rotunjite la 1 milimetru.

\*\*\* Distanța dintre puncte este formată din segmente cumulate ce sunt mai mici decât valoarea 1 milimetru.

Neutilizabil în Circuitul Civil





## DATE DESPRE IMOBILUL NR. 3012

Oficiul de Cadastru și Publicitate Imobiliară SIBIU  
Biroul de Cadastru și Publicitate Imobiliară Agnita

## A. Partea I. Descrierea imobilului

TEREN Extravilan

Adresa: Jud. Sibiu

Nr. Crt	Nr cadastral Nr. topografic	Suprafața* (mp)	Observații / Referințe
A1	102354	Din acte: 1.826 Masurata: 1.790	Sector cadastral:44 Teren neimprejmuit;

## B. Partea II. Proprietari și acte

Inscrieri privitoare la dreptul de proprietate și alte drepturi reale		Referințe
<b>1859 / 19/02/2019</b>		
Act Notarial nr. 270, din 18/02/2019 emis de NP Radu Vasile Eugen;		
B1	Intabulare, drept de PROPRIETATE, cumpărare, dobândit prin Conventie, cota actuala 4/16 1) PILOIU SPIRIDON, ȘI SOȚIA 2) PILOIU MARIA, - bun comun	A1
<b>9058 / 01/08/2018</b>		
Act Notarial nr. 155, din 27/09/2011 emis de NP Barbu Lenuta;		
B2	Intabulare, drept de PROPRIETATE, dobândit prin Succesiune, cota actuala 3/16 1) <b>BLAGA COSMIN</b> , fiu	A1
B3	Intabulare, drept de PROPRIETATE, dobândit prin Succesiune, cota actuala 3/16 1) <b>BLAGA RADU-DIONISIE</b> , fiu	A1
B4	Intabulare, drept de PROPRIETATE, dobândit prin Succesiune, cota actuala 3/16 1) <b>BLAGA PAULA-ELENA</b> , fiică	A1
B5	Intabulare, drept de PROPRIETATE, dobândit prin Succesiune, cota actuala 3/16 1) <b>BLAGA CĂTĂLIN-PAUL</b> , minor	A1

## C. Partea III. SARCINI .

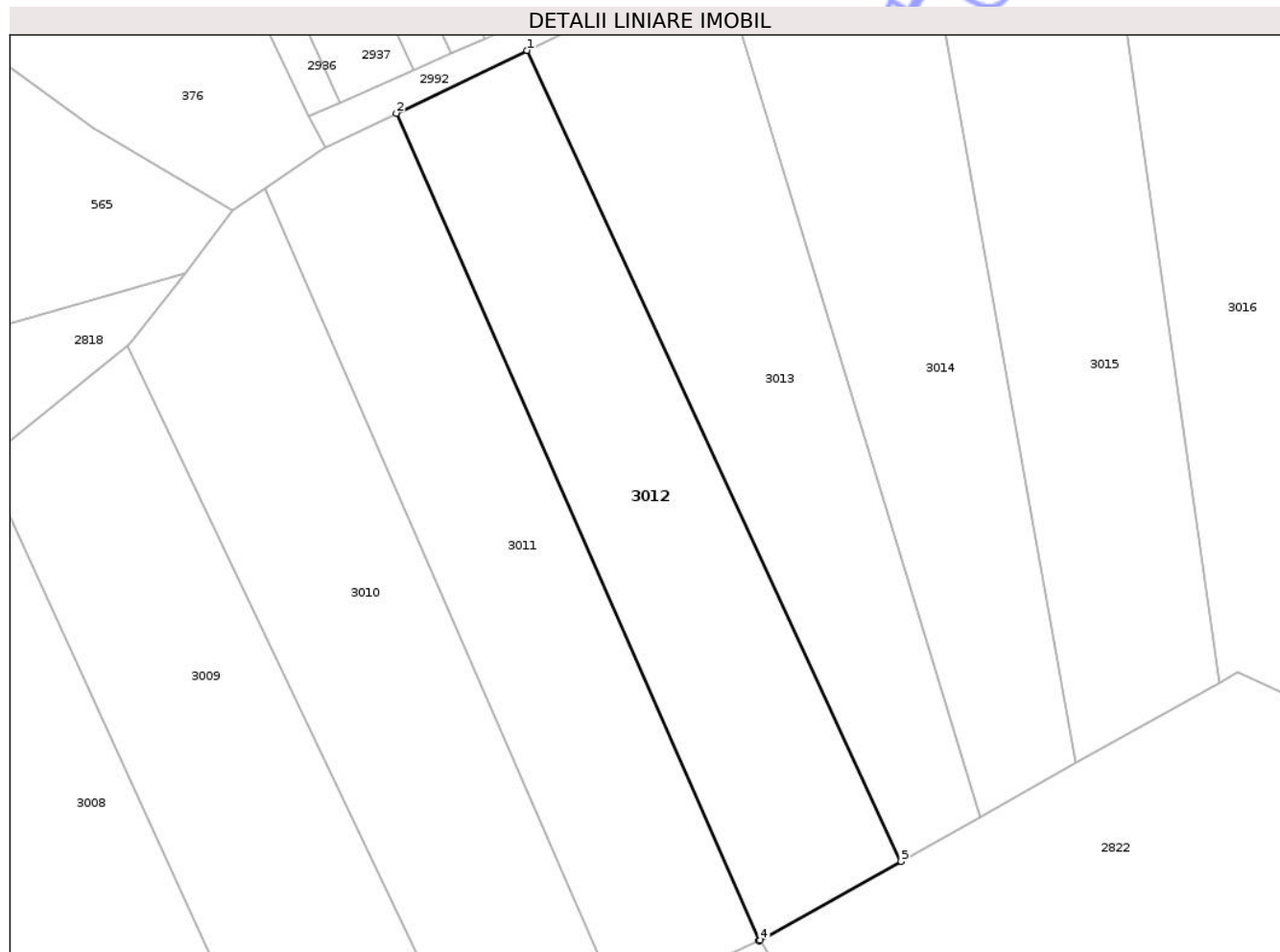
Inscrieri privind dezmembramintele dreptului de proprietate, drepturi reale de garanție și sarcini	Referințe
NU SUNT	

## Anexa Nr. 1 La Partea I

## Teren

Nr cadastral	Suprafața (mp)*	Observații / Referințe
102354	Din acte: 1.826 Masurata: 1.790	

\* Suprafața este determinată în planul de proiecție Stereo 70.



## Date referitoare la teren

Crt	Categorie folosință	Intra vilan	Suprafața (mp)	Tarla	Parcelă	Nr. topo	Observații / Referințe
1	faneata	NU	1.790	54	2024/5	-	

## Lungime Segmente

1) Valorile lungimilor segmentelor sunt obținute din proiecție în plan.

Punct început	X / Y	Punct sfârșit	X / Y	Lungime segment (** (m)
1	459.380,659 503.389,442	2	459.365,772 503.382,279	16.521
2	459.365,772 503.382,279	3	459.407,094 503.287,992	102.944
3	459.407,094 503.287,992	4	459.407,253 503.288,065	0.175
4	459.407,253 503.288,065	5	459.423,267 503.297,048	18.361
5	459.423,267 503.297,048	1	459.380,659 503.389,442	101.745

\*\* Lungimile segmentelor sunt determinate în planul de proiecție Stereo 70 și sunt rotunjite la 1 milimetru.

\*\*\* Distanța dintre puncte este formată din segmente cumulate ce sunt mai mici decât valoarea 1 milimetru.

Neutilizabil în Circuitul  
Civil





## DATE DESPRE IMOBILUL NR. 3013

Oficiul de Cadastru și Publicitate Imobiliară SIBIU  
Biroul de Cadastru și Publicitate Imobiliară Agnita

## A. Partea I. Descrierea imobilului

TEREN Extravilan

Adresa: Jud. Sibiu

Nr. Crt	Nr cadastral Nr. topografic	Suprafața* (mp)	Observații / Referințe
A1	102353	1.730	Sector cadastral:44 Teren neimprejmit;

## B. Partea II. Proprietari și acte

Inscrieri privitoare la dreptul de proprietate și alte drepturi reale	Referințe
/	
Act Administrativ nr. 215/17, din 17/10/1994 emis de CJPSDPAT SIBIU (titlu de proprietate);	
B1	A1
Intabulare, drept de PROPRIETATE, dobandit prin Reconstituire, cota actuala 1/1	
1) BORZA NICOLAE, LIPSĂ CNP	

## C. Partea III. SARCINI .

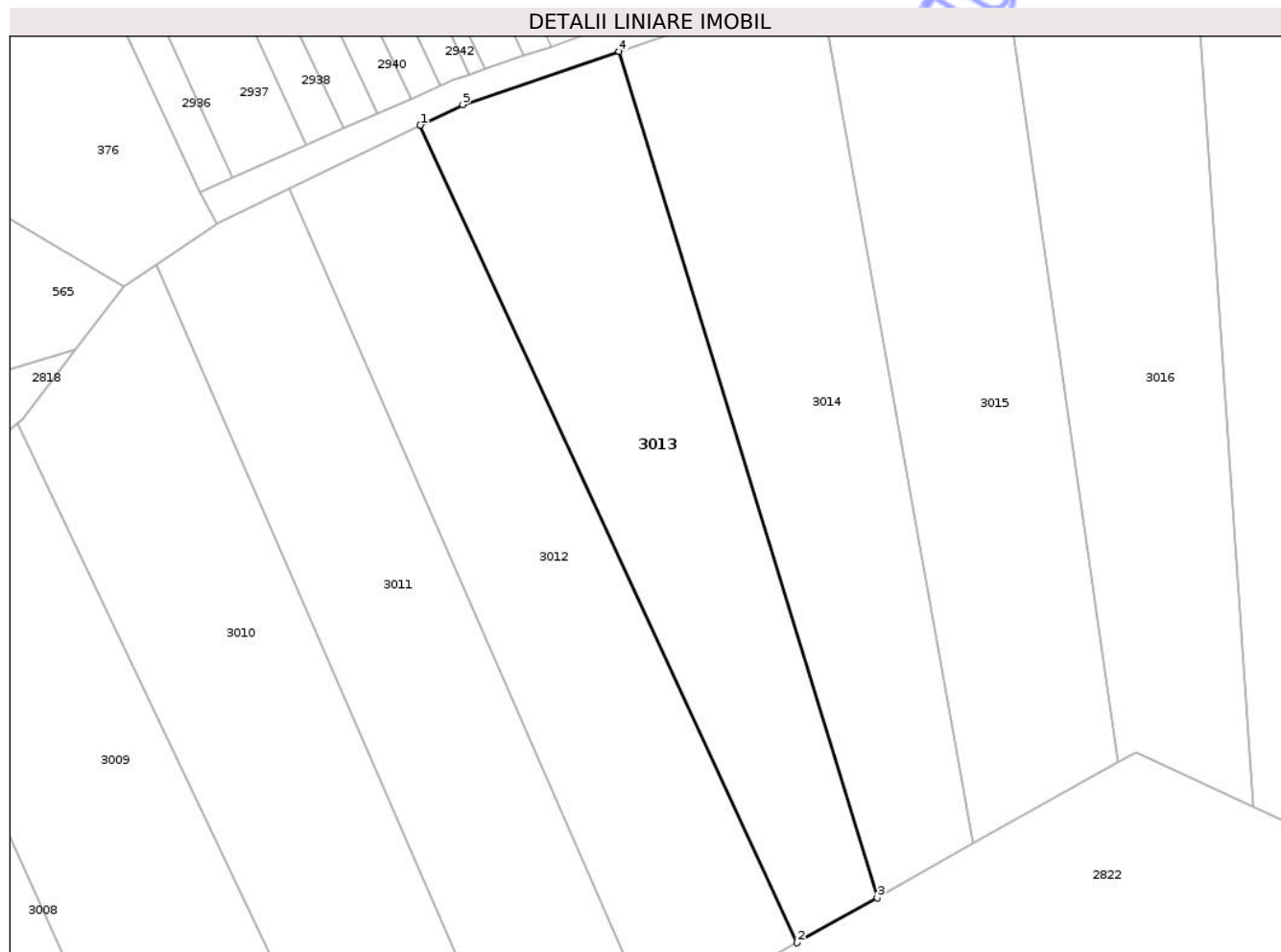
Inscrieri privind dezmembramintele dreptului de proprietate, drepturi reale de garanție și sarcini	Referințe
NU SUNT	

## Anexa Nr. 1 La Partea I

## Teren

Nr cadastral	Suprafața (mp)*	Observații / Referințe
102353	1.730	

\* Suprafața este determinată în planul de proiecție Stereo 70.



## Date referitoare la teren

Crt	Categorie folosință	Intra vilan	Suprafața (mp)	Tarla	Parcelă	Nr. topo	Observații / Referințe
1	faneata	NU	1.730	54	2024/6	-	

## Lungime Segmente

1) Valorile lungimilor segmentelor sunt obținute din proiecție în plan.

Punct început	X / Y	Punct sfârșit	X / Y	Lungime segment (** (m)
1	459.380,659 503.389,442	2	459.423,267 503.297,048	101.745
2	459.423,267 503.297,048	3	459.432,334 503.302,134	10.396
3	459.432,334 503.302,134	4	459.403,141 503.397,778	100.0
4	459.403,141 503.397,778	5	459.385,469 503.391,756	18.67
5	459.385,469 503.391,756	1	459.380,659 503.389,442	5.338

\*\* Lungimile segmentelor sunt determinate în planul de proiecție Stereo 70 și sunt rotunjite la 1 milimetru.

\*\*\* Distanța dintre puncte este formată din segmente cumulate ce sunt mai mici decât valoarea 1 milimetru.

Neutilizabil în Circuitul  
Civil



**DATE DESPRE IMOBILUL NR. 3014**

Oficiul de Cadastru și Publicitate Imobiliară SIBIU  
Biroul de Cadastru și Publicitate Imobiliară Agnita

**A. Partea I. Descrierea imobilului**

TEREN Extravilan

Adresa: Jud. Sibiu

Nr. Crt	Nr cadastral Nr. topografic	Suprafața* (mp)	Observații / Referințe
A1	102352	1.765	Sector cadastral:44 Teren neimprejmuit;

**B. Partea II. Proprietari și acte**

Inscrieri privitoare la dreptul de proprietate și alte drepturi reale	Referințe
/	
Act Administrativ nr. 424/21, din 09/03/1995 emis de CJPSDPAT SIBIU (titlu de proprietate);	
B1	A1
Intabulare, drept de PROPRIETATE, dobandit prin Reconstituire, cota actuala 1/1	
1) RUSU EUGENIA, LIPSĂ CNP	

**C. Partea III. SARCINI .**

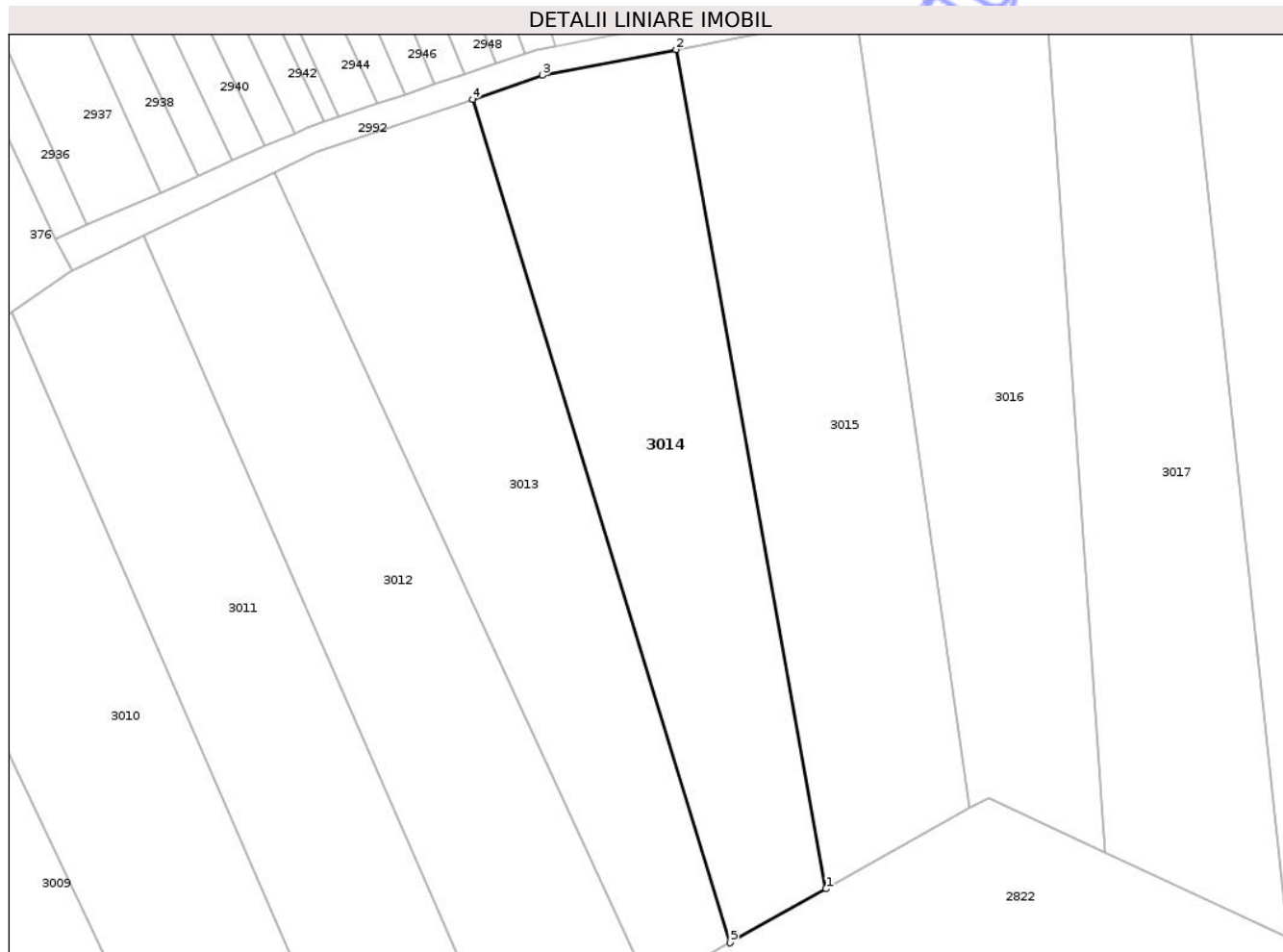
Inscrieri privind dezmembramintele dreptului de proprietate, drepturi reale de garanție și sarcini	Referințe
NU SUNT	

## Anexa Nr. 1 La Partea I

## Teren

Nr cadastral	Suprafața (mp)*	Observații / Referințe
102352	1.765	

\* Suprafața este determinată în planul de proiecție Stereo 70.



## Date referitoare la teren

Crt	Categorie folosință	Intravilan	Suprafața (mp)	Tarla	Parcelă	Nr. topo	Observații / Referințe
1	arabil	NU	1.765	54	2024/7	-	

## Lungime Segmente

1) Valorile lungimilor segmentelor sunt obținute din proiecție în plan.

Punct început	X / Y	Punct sfârșit	X / Y	Lungime segment (** (m)
1	459.443,23 503.308,246	2	459.426,218 503.403,405	96.668
2	459.426,218 503.403,405	3	459.411,088 503.400,486	15.409
3	459.411,088 503.400,486	4	459.403,141 503.397,778	8.396
4	459.403,141 503.397,778	5	459.432,334 503.302,134	100.0
5	459.432,334 503.302,134	1	459.443,23 503.308,246	12.493

\*\* Lungimile segmentelor sunt determinate în planul de proiecție Stereo 70 și sunt rotunjite la 1 milimetru.

\*\*\* Distanța dintre puncte este formată din segmente cumulate ce sunt mai mici decât valoarea 1 milimetru.

Neutilizabil în Circuitul  
Civil



**DATE DESPRE IMOBILUL NR. 3015**

Oficiul de Cadastru și Publicitate Imobiliară SIBIU  
Biroul de Cadastru și Publicitate Imobiliară Agnita

**A. Partea I. Descrierea imobilului**

TEREN Extravilan

Adresa: Jud. Sibiu

Nr. Crt	Nr cadastral Nr. topografic	Suprafața* (mp)	Observații / Referințe
A1	102351	Din acte: 1.843 Masurata: 1.807	Sector cadastral:44 Teren neimprejmuit;

**B. Partea II. Proprietari și acte**

Inscrieri privitoare la dreptul de proprietate și alte drepturi reale		Referințe
<b>10860 / 29/09/2020</b>		
Act Notarial nr. 808, din 23/09/2020 emis de NP Barbu Lenuta;		
B1	Intabulare, drept de PROPRIETATE, cumpărare, dobandit prin Conventie, cota actuala 1/1 1) POPAGRO ZLAGNA SRL, CIF:42983232	A1

**C. Partea III. SARCINI**

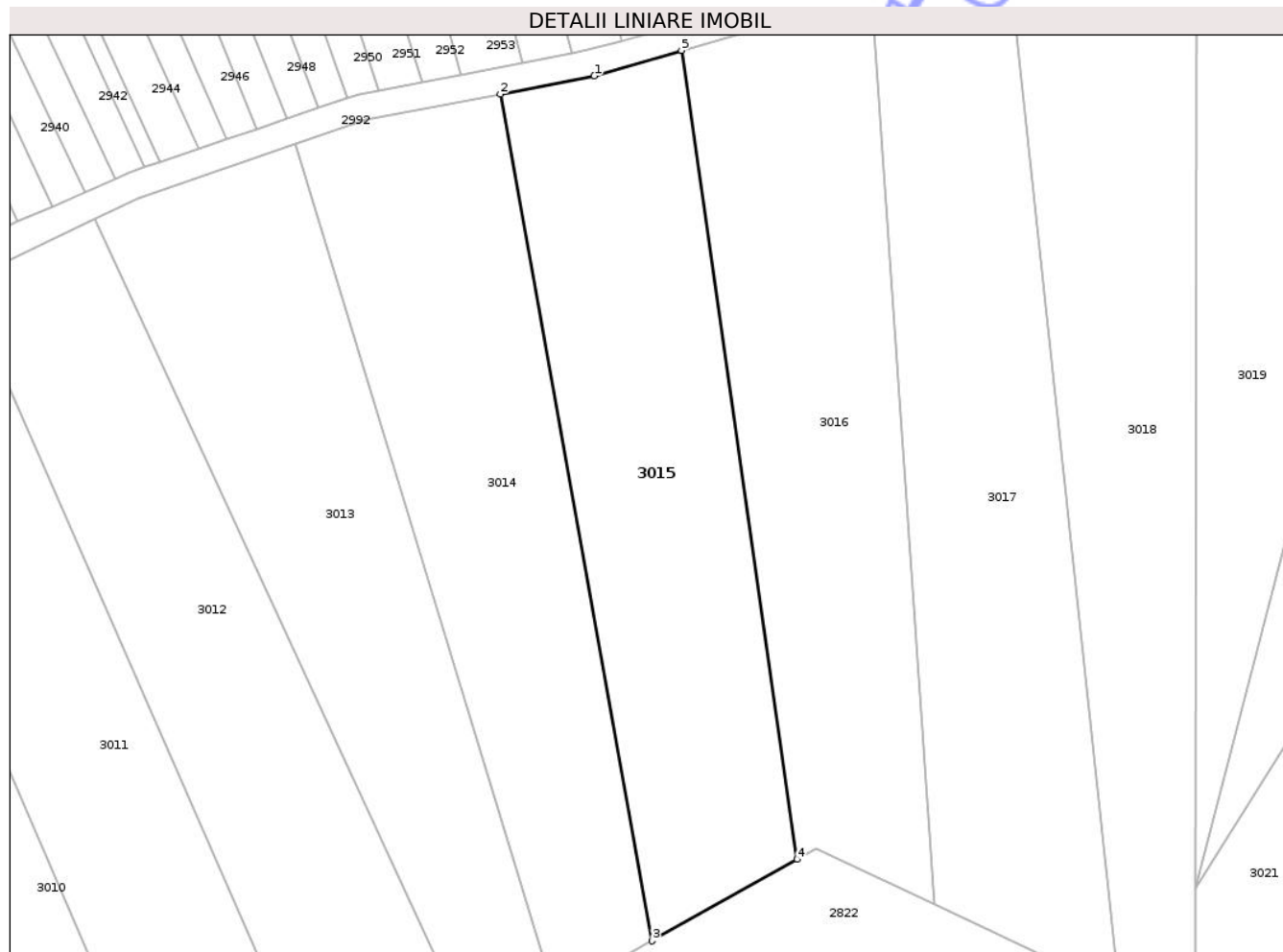
Inscrieri privind dezmembramintele dreptului de proprietate, drepturi reale de garanție și sarcini		Referințe
<b>10860 / 29/09/2020</b>		
Act Notarial nr. 808, din 23/09/2020 emis de NP Barbu Lenuta;		
C1	Intabulare, drept de IPOTECA LEGALA, Valoare:60166.08 EUR, dobandit prin Lege, cota actuala 1/1, cota initiala 1/1 1) WILHELM JOSEPH-KONRAD	A1

## Anexa Nr. 1 La Partea I

## Teren

Nr cadastral	Suprafața (mp)*	Observații / Referințe
102351	Din acte: 1.843 Masurata: 1.807	

\* Suprafața este determinată în planul de proiecție Stereo 70.



## Date referitoare la teren

Crt	Categorie folosință	Intra vilan	Suprafața (mp)	Tarla	Parcelă	Nr. topo	Observații / Referințe
1	faneata	NU	1.807	54	2024/8	-	

## Lungime Segmente

1) Valorile lungimilor segmentelor sunt obținute din proiecție în plan.

Punct început	X / Y	Punct sfârșit	X / Y	Lungime segment (** (m)
1	459.436,756 503.405,439	2	459.426,218 503.403,405	10.733
2	459.426,218 503.403,405	3	459.443,23 503.308,246	96.668
3	459.443,23 503.308,246	4	459.459,559 503.317,406	18.723
4	459.459,559 503.317,406	5	459.446,578 503.408,313	91.829
5	459.446,578 503.408,313	1	459.436,756 503.405,439	10.234

\*\* Lungimile segmentelor sunt determinate în planul de proiecție Stereo 70 și sunt rotunjite la 1 milimetru.

\*\*\* Distanța dintre puncte este formată din segmente cumulate ce sunt mai mici decât valoarea 1 milimetru.

Neutilizabil în Circuitul  
Civil



**DATE DESPRE IMOBILUL NR. 3016**

Oficiul de Cadastru și Publicitate Imobiliară SIBIU  
Biroul de Cadastru și Publicitate Imobiliară Agnita

**A. Partea I. Descrierea imobilului**

TEREN Extravilan

Adresa: Jud. Sibiu

Nr. Crt	Nr cadastral Nr. topografic	Suprafața* (mp)	Observații / Referințe
A1	102350	Din acte: 1.800 Masurata: 1.765	Sector cadastral:44 Teren neimprejmuit;

**B. Partea II. Proprietari și acte**

Inscrieri privitoare la dreptul de proprietate și alte drepturi reale		Referințe
<b>10697 / 25/09/2020</b>		
Act Notarial nr. 802, din 23/09/2020 emis de NP Barbu Lenuta;		
B1	Intabulare, drept de PROPRIETATE, cumpărare, dobandit prin Conventie, cota actuala 1/1 1) POPAGRO ZLAGNA SRL, CIF:42983232	A1

**C. Partea III. SARCINI**

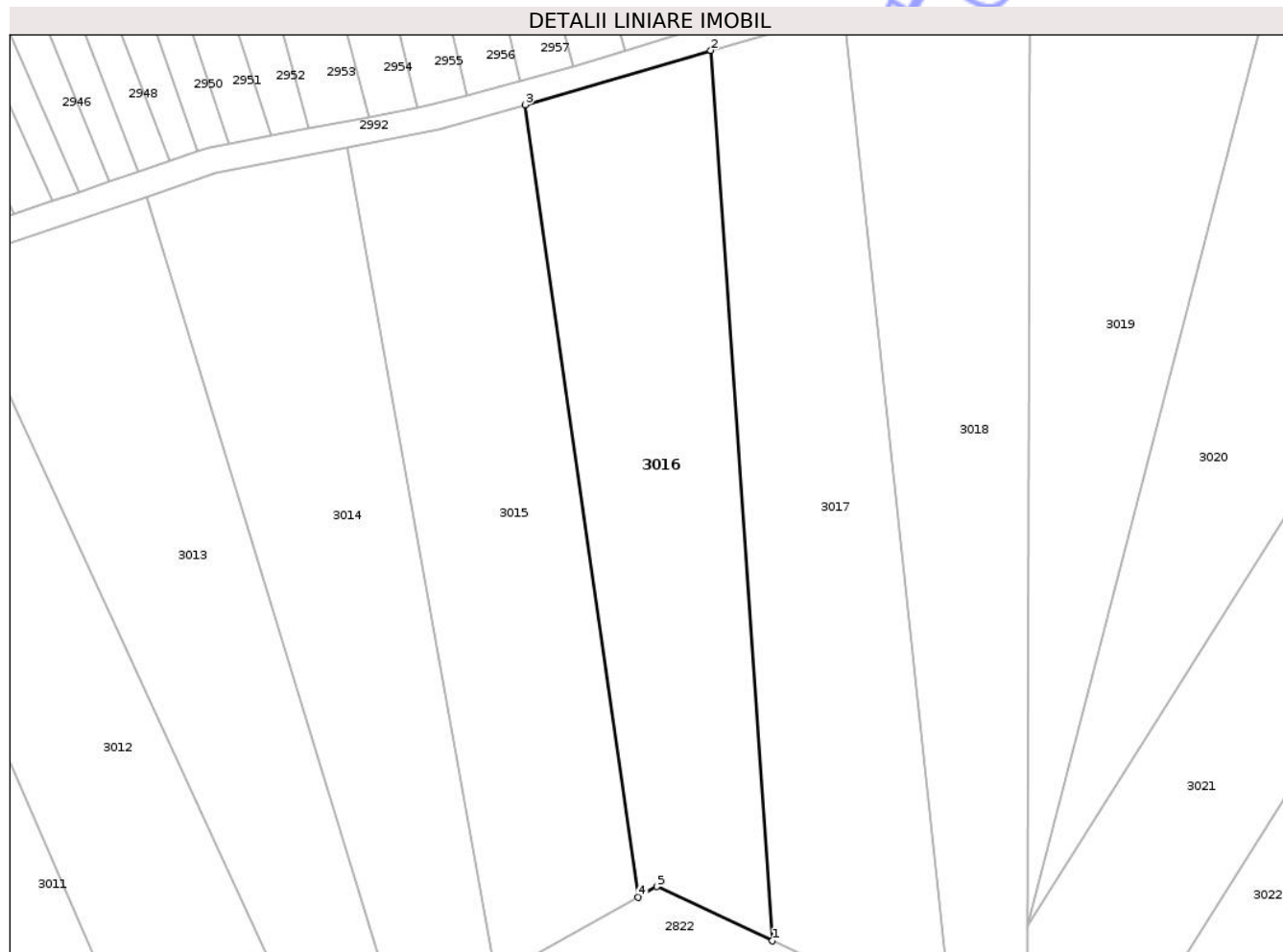
Inscrieri privind dezmembramintele dreptului de proprietate, drepturi reale de garanție și sarcini		Referințe
<b>10697 / 25/09/2020</b>		
Act Notarial nr. 802, din 23/09/2020 emis de NP Barbu Lenuta;		
C1	Intabulare, drept de IPOTECA LEGALA, Valoare:20468.76 EUR, dobandit prin Lege, cota actuala 1/1, cota initiala 1/1 1) WILHELM JOSEPH-KONRAD	A1

## Anexa Nr. 1 La Partea I

## Teren

Nr cadastral	Suprafața (mp)*	Observații / Referințe
102350	Din acte: 1.800 Masurata: 1.765	

\* Suprafața este determinată în planul de proiecție Stereo 70.



## Date referitoare la teren

Crt	Categorie folosință	Intra vilan	Suprafața (mp)	Tarla	Parcelă	Nr. topo	Observații / Referințe
1	faneata	NU	1.765	54	2024/9	-	

## Lungime Segmente

1) Valorile lungimilor segmentelor sunt obținute din proiecție în plan.

Punct început	X / Y	Punct sfârșit	X / Y	Lungime segment (** (m)
1	459.474,974 503.312,382	2	459.467,905 503.414,553	102.415
2	459.467,905 503.414,553	3	459.446,578 503.408,313	22.221
3	459.446,578 503.408,313	4	459.459,559 503.317,406	91.829
4	459.459,559 503.317,406	5	459.461,695 503.318,604	2.449
5	459.461,695 503.318,604	1	459.474,974 503.312,382	14.664

\*\* Lungimile segmentelor sunt determinate în planul de proiecție Stereo 70 și sunt rotunjite la 1 milimetru.

\*\*\* Distanța dintre puncte este formată din segmente cumulate ce sunt mai mici decât valoarea 1 milimetru.

Neutilizabil în Circuitul  
Civil



**DATE DESPRE IMOBILUL NR. 3017**

Oficiul de Cadastru și Publicitate Imobiliară SIBIU  
Biroul de Cadastru și Publicitate Imobiliară Agnita

**A. Partea I. Descrierea imobilului**

TEREN Extravilan

Adresa: Jud. Sibiu

Nr. Crt	Nr cadastral Nr. topografic	Suprafața* (mp)	Observații / Referințe
A1	102349	Din acte: 1.980 Masurata: 1.945	Sector cadastral:44 Teren neimprejmuit;

**B. Partea II. Proprietari și acte**

Inscrieri privitoare la dreptul de proprietate și alte drepturi reale		Referințe
<b>11063 / 02/10/2020</b>		
Act Notarial nr. 820, din 28/09/2020 emis de NP Barbu Lenuta;		
B1	Intabulare, drept de PROPRIETATE, cumpărare, dobandit prin Conventie, cota actuala 1/1 1) POPAGRO ZLAGNA SRL, CIF:42983232	A1

**C. Partea III. SARCINI**

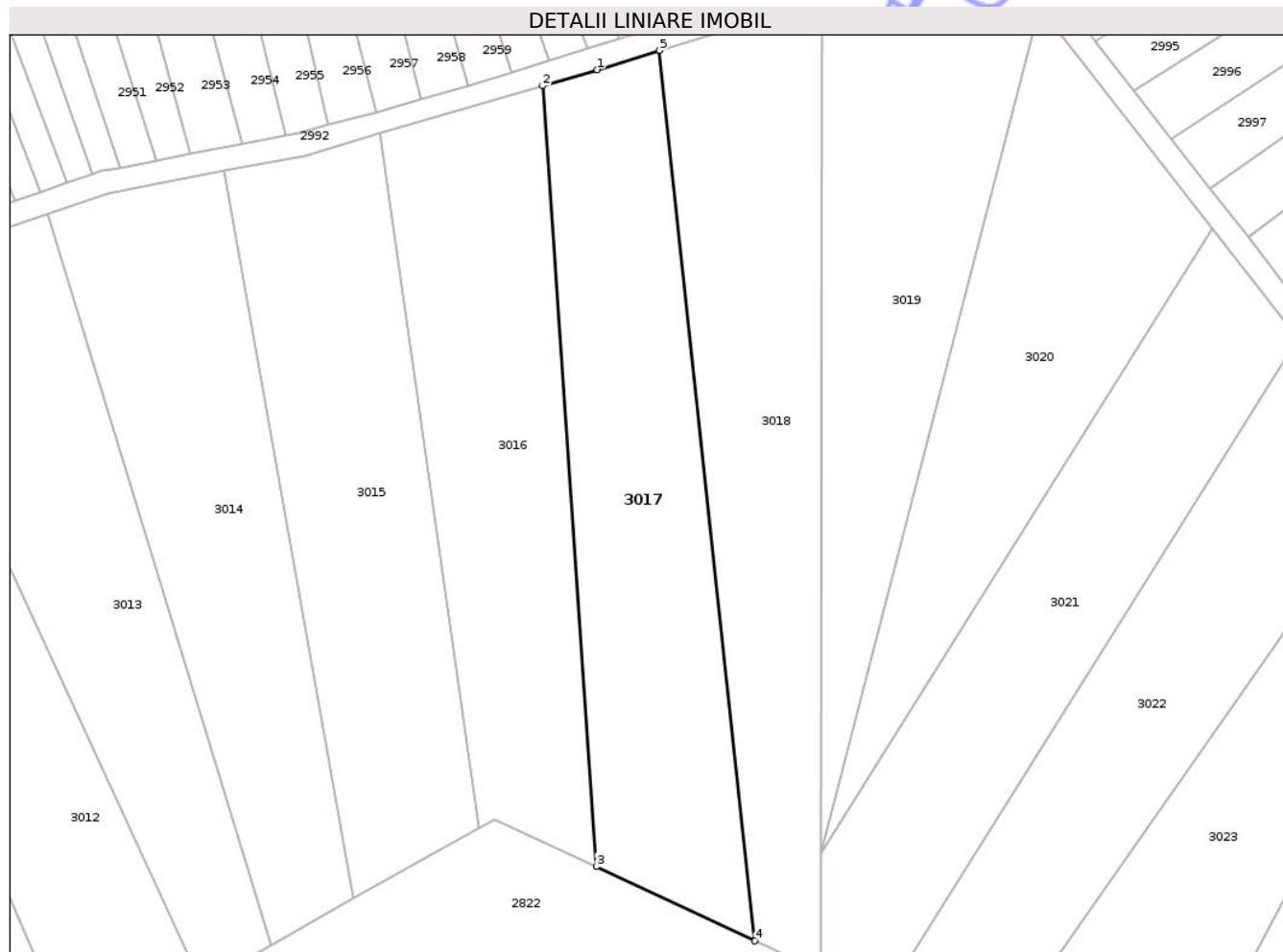
Inscrieri privind dezmembramintele dreptului de proprietate, drepturi reale de garanție și sarcini		Referințe
<b>11063 / 02/10/2020</b>		
Act Notarial nr. 820, din 28/09/2020 emis de NP Barbu Lenuta;		
C1	Intabulare, drept de IPOTECA LEGALA, Valoare:27933.75 EUR, dobandit prin Lege, cota actuala 1/1, cota initiala 1/1 1) WILHELM JOSEPH-KONRAD	A1

## Anexa Nr. 1 La Partea I

## Teren

Nr cadastral	Suprafața (mp)*	Observații / Referințe
102349	Din acte: 1.980 Masurata: 1.945	

\* Suprafața este determinată în planul de proiecție Stereo 70.



## Date referitoare la teren

Crt	Categorie folosință	Intra vilan	Suprafața (mp)	Tarla	Parcelă	Nr. topo	Observații / Referințe
1	faneata	NU	1.945	54	2024/10	-	

## Lungime Segmente

1) Valorile lungimilor segmentelor sunt obținute din proiecție în plan.

Punct început	X / Y	Punct sfârșit	X / Y	Lungime segment (** (m)
1	459.475,085 503.416,654	2	459.467,905 503.414,553	7.481
2	459.467,905 503.414,553	3	459.474,974 503.312,382	102.415
3	459.474,974 503.312,382	4	459.495,711 503.302,664	22.901
4	459.495,711 503.302,664	5	459.483,209 503.419,18	117.185
5	459.483,209 503.419,18	1	459.475,085 503.416,654	8.508

\*\* Lungimile segmentelor sunt determinate în planul de proiecție Stereo 70 și sunt rotunjite la 1 milimetru.

\*\*\* Distanța dintre puncte este formată din segmente cumulate ce sunt mai mici decât valoarea 1 milimetru.

Neutilizabil în Circuitul  
Civil



**DATE DESPRE IMOBILUL NR. 3018**

Oficiul de Cadastru și Publicitate Imobiliară SIBIU  
Biroul de Cadastru și Publicitate Imobiliară Agnita

**A. Partea I. Descrierea imobilului**

TEREN Extravilan

Adresa: Jud. Sibiu

Nr. Crt	Nr cadastral Nr. topografic	Suprafața* (mp)	Observații / Referințe
A1	102348	1.830	Sector cadastral:44 Teren neimprejmit;

**B. Partea II. Proprietari și acte**

Inscrieri privitoare la dreptul de proprietate și alte drepturi reale	Referințe
/	
Act Administrativ nr. 465/21, din 17/03/1995 emis de CJPSDPAT SIBIU (titlu de proprietate);	
B1	A1
Intabulare, drept de PROPRIETATE, dobandit prin Reconstituire, cota actuala 1/1	
1) HOȚEA DIONISIE, LIPSĂ CNP	
2) HOTEA NICOLAE, LIPSĂ CNP	

**C. Partea III. SARCINI .**

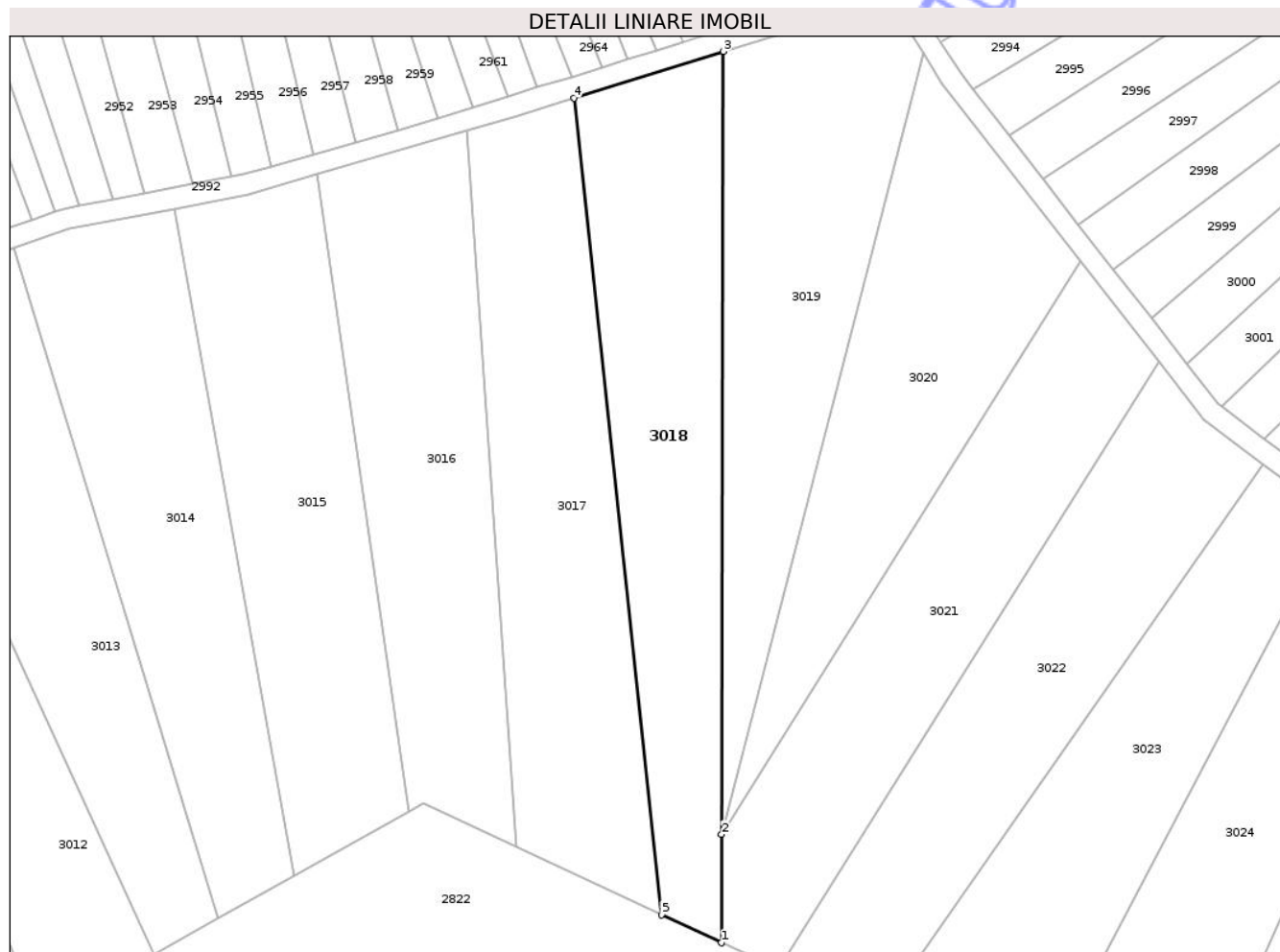
Inscrieri privind dezmembramintele dreptului de proprietate, drepturi reale de garanție și sarcini	Referințe
NU SUNT	

## Anexa Nr. 1 La Partea I

## Teren

Nr cadastral	Suprafața (mp)*	Observații / Referințe
102348	1.830	

\* Suprafața este determinată în planul de proiecție Stereo 70.



## Date referitoare la teren

Crt	Categorie folosință	Intra vilan	Suprafața (mp)	Tarla	Parcelă	Nr. topo	Observații / Referințe
1	faneata	NU	1.830	54	2024/11	-	

## Lungime Segmente

1) Valorile lungimilor segmentelor sunt obținute din proiecție în plan.

Punct început	X / Y	Punct sfârșit	X / Y	Lungime segment (** (m)
1	459.504,264 503.298,656	2	459.504,3 503.314,119	15.463
2	459.504,3 503.314,119	3	459.504,564 503.425,82	111.701
3	459.504,564 503.425,82	4	459.483,209 503.419,18	22.363
4	459.483,209 503.419,18	5	459.495,711 503.302,664	117.185
5	459.495,711 503.302,664	1	459.504,264 503.298,656	9.446

\*\* Lungimile segmentelor sunt determinate în planul de proiecție Stereo 70 și sunt rotunjite la 1 milimetru.

\*\*\* Distanța dintre puncte este formată din segmente cumulate ce sunt mai mici decât valoarea 1 milimetru.

Neutilizabil în Circuitul  
Civil



**DATE DESPRE IMOBILUL NR. 3019**

Oficiul de Cadastru și Publicitate Imobiliară SIBIU  
Biroul de Cadastru și Publicitate Imobiliară Agnita

**A. Partea I. Descrierea imobilului**

TEREN Extravilan

Adresa: Jud. Sibiu

Nr. Crt	Nr cadastral Nr. topografic	Suprafața* (mp)	Observații / Referințe
A1	102347	1.700	Sector cadastral:44 Teren neimprejmuit;

**B. Partea II. Proprietari și acte**

Inscrieri privitoare la dreptul de proprietate și alte drepturi reale	Referințe
/	
Act Administrativ nr. 710/21, din 28/09/1995 emis de CJPSDPAT SIBIU (titlu de proprietate);	
B1	A1
Intabulare, drept de PROPRIETATE, dobandit prin Reconstituire, cota actuala 1/1	
1) <b>MARCU EMILIA</b> , LIPSĂ CNP	
2) <b>MARCU ILARIE</b> , LIPSĂ CNP	
3) <b>MARCU IOAN</b> , LIPSĂ CNP	

**C. Partea III. SARCINI .**

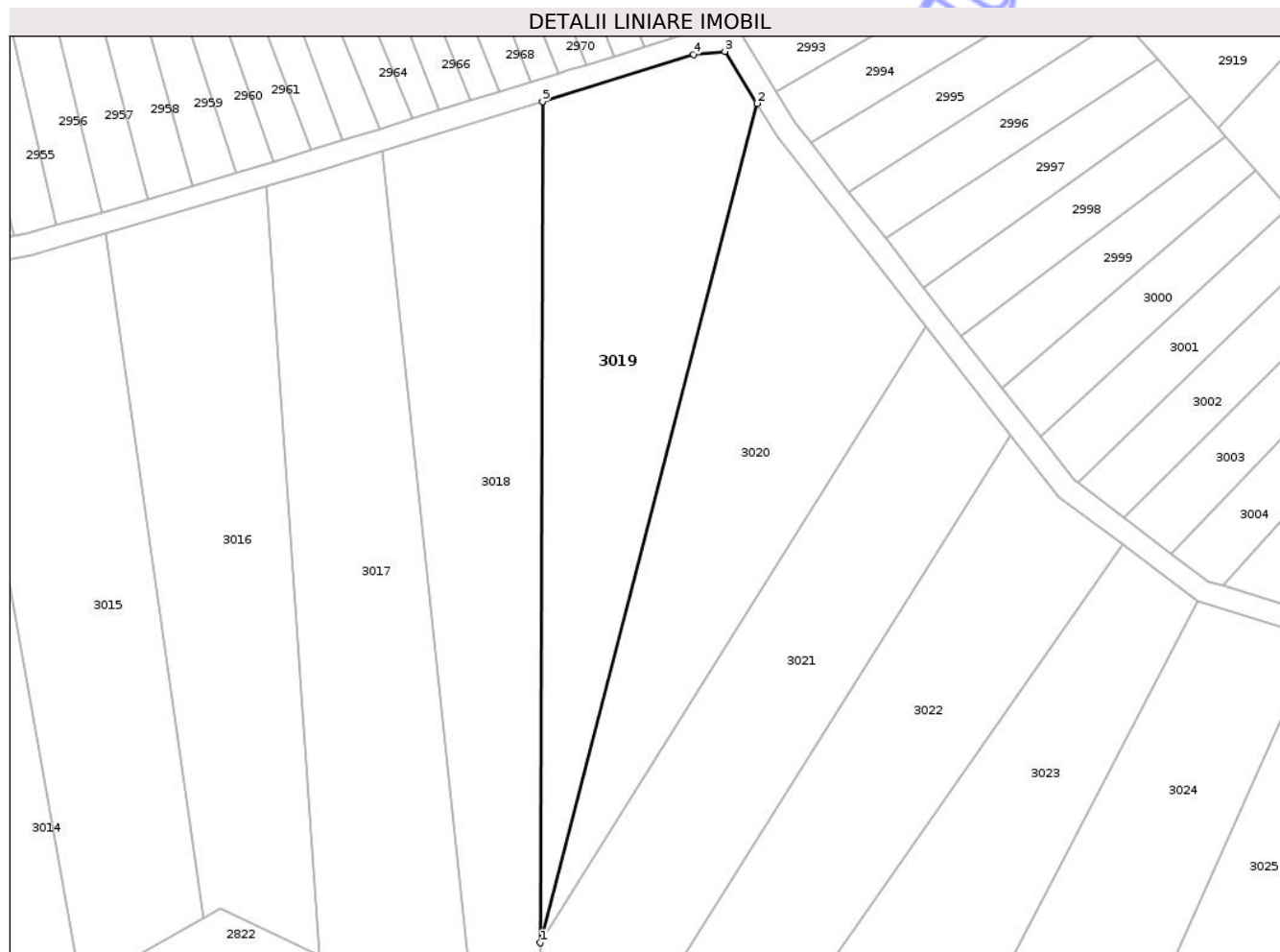
Inscrieri privind dezmembramintele dreptului de proprietate, drepturi reale de garanție și sarcini	Referințe
NU SUNT	

## Anexa Nr. 1 La Partea I

## Teren

Nr cadastral	Suprafața (mp)*	Observații / Referințe
102347	1.700	

\* Suprafața este determinată în planul de proiecție Stereo 70.



## Date referitoare la teren

Crt	Categorie folosință	Intra vilan	Suprafața (mp)	Tarla	Parcelă	Nr. topo	Observații / Referințe
1	faneata	NU	1.700	54	2024/12	-	

## Lungime Segmente

1) Valorile lungimilor segmentelor sunt obținute din proiecție în plan.

Punct început	X / Y	Punct sfârșit	X / Y	Lungime segment (** (m)
1	459.504,3 503.314,119	2	459.533,089 503.425,569	115.108
2	459.533,089 503.425,569	3	459.528,828 503.432,466	8.107
3	459.528,828 503.432,466	4	459.524,647 503.432,064	4.2
4	459.524,647 503.432,064	5	459.504,564 503.425,82	21.031
5	459.504,564 503.425,82	1	459.504,3 503.314,119	111.701

\*\* Lungimile segmentelor sunt determinate în planul de proiecție Stereo 70 și sunt rotunjite la 1 milimetru.

\*\*\* Distanța dintre puncte este formată din segmente cumulate ce sunt mai mici decât valoarea 1 milimetru.

Neutilizabil în Circuitul  
Civil



**DATE DESPRE IMOBILUL NR. 3020**

Oficiul de Cadastru și Publicitate Imobiliară SIBIU  
Biroul de Cadastru și Publicitate Imobiliară Agnita

**A. Partea I. Descrierea imobilului**

TEREN Extravilan

Adresa: Jud. Sibiu

Nr. Crt	Nr cadastral Nr. topografic	Suprafața* (mp)	Observații / Referințe
A1	102346	Din acte: 1.700 Masurata: 1.670	Sector cadastral:44 Teren neimprejmuit;

**B. Partea II. Proprietari și acte**

Inscrieri privitoare la dreptul de proprietate și alte drepturi reale		Referințe
<b>11062 / 02/10/2020</b>		
Act Notarial nr. 820, din 28/09/2020 emis de NP Barbu Lenuta;		
B1	Intabulare, drept de PROPRIETATE, cumpărare, dobandit prin Conventie, cota actuala 1/1 1) POPAGRO ZLAGNA SRL, CIF:42983232	A1

**C. Partea III. SARCINI**

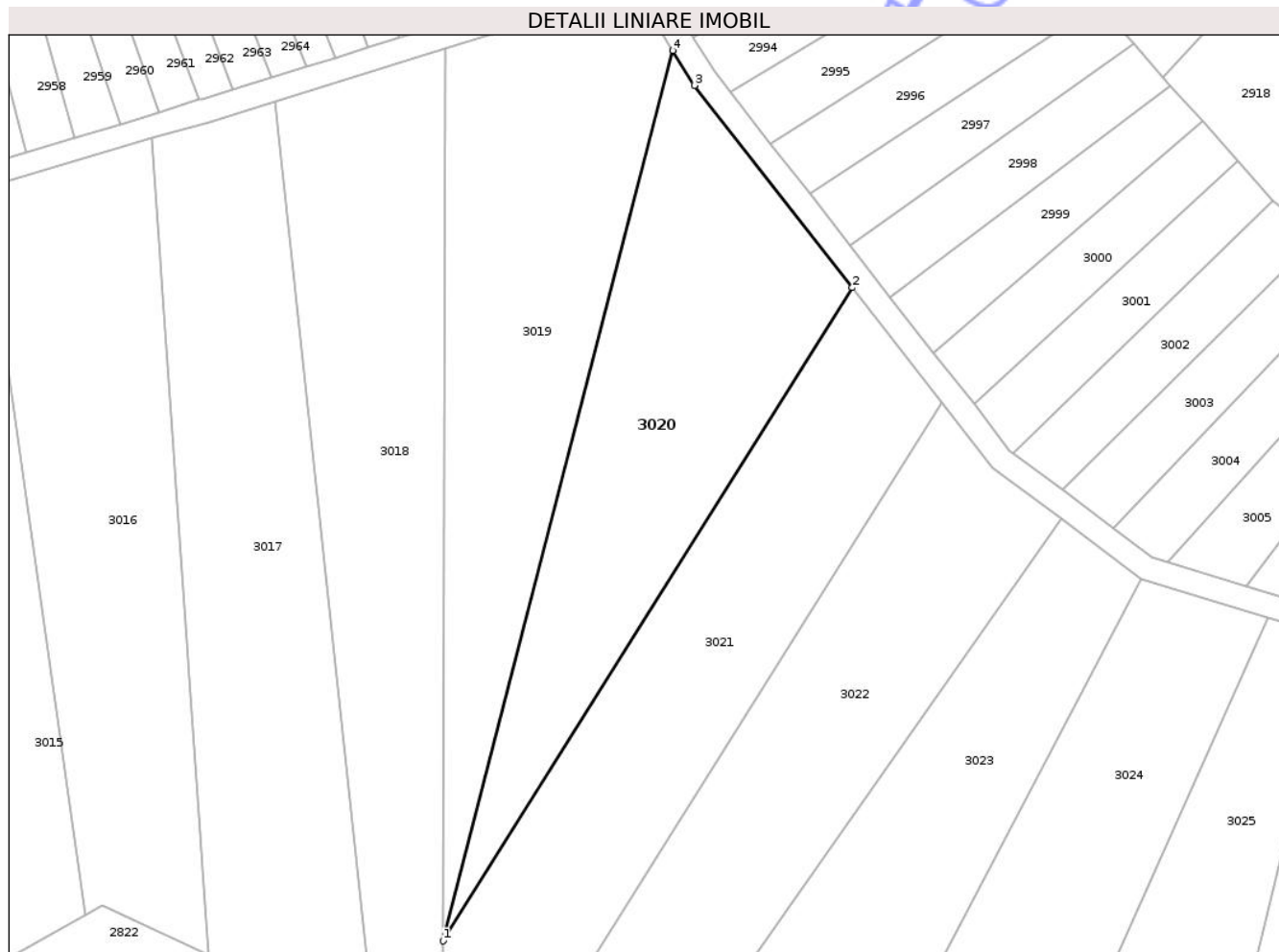
Inscrieri privind dezmembramintele dreptului de proprietate, drepturi reale de garanție și sarcini		Referințe
<b>11062 / 02/10/2020</b>		
Act Notarial nr. 820, din 28/09/2020 emis de NP Barbu Lenuta;		
C1	Intabulare, drept de IPOTECA LEGALA, Valoare:27933.75 EUR, dobandit prin Lege, cota actuala 1/1, cota initiala 1/1 1) WILHELM JOSEPH-KONRAD	A1

## Anexa Nr. 1 La Partea I

## Teren

Nr cadastral	Suprafața (mp)*	Observații / Referințe
102346	Din acte: 1.700 Masurata: 1.670	

\* Suprafața este determinată în planul de proiecție Stereo 70.



## Date referitoare la teren

Crt	Categorie folosință	Intra vilan	Suprafața (mp)	Tarla	Parcelă	Nr. topo	Observații / Referințe
1	faneata	NU	1.670	54	2024/13	-	

## Lungime Segmente

1) Valorile lungimilor segmentelor sunt obținute din proiecție în plan.

Punct început	X / Y	Punct sfârșit	X / Y	Lungime segment (** (m)
1	459.504,3 503.314,119	2	459.555,551 503.395,883	96.499
2	459.555,551 503.395,883	3	459.535,787 503.421,203	32.12
3	459.535,787 503.421,203	4	459.533,089 503.425,569	5.132
4	459.533,089 503.425,569	1	459.504,3 503.314,119	115.108

\*\* Lungimile segmentelor sunt determinate în planul de proiecție Stereo 70 și sunt rotunjite la 1 milimetru.

\*\*\* Distanța dintre puncte este formată din segmente cumulate ce sunt mai mici decât valoarea 1 milimetru.

Neutilizabil în Circuitul  
Civil



**DATE DESPRE IMOBILUL NR. 3021**

Oficiul de Cadastru și Publicitate Imobiliară SIBIU  
Biroul de Cadastru și Publicitate Imobiliară Agnita

**A. Partea I. Descrierea imobilului**

TEREN Extravilan

Adresa: Jud. Sibiu

Nr. Crt	Nr cadastral Nr. topografic	Suprafața* (mp)	Observații / Referințe
A1	102345	Din acte: 1.800 Masurata: 1.765	Sector cadastral:44 Teren neimprejmuit;

**B. Partea II. Proprietari și acte**

Inscrieri privitoare la dreptul de proprietate și alte drepturi reale		Referințe
<b>10859 / 29/09/2020</b>		
Act Notarial nr. 808, din 23/09/2020 emis de NP Barbu Lenuta;		
B1	Intabulare, drept de PROPRIETATE, cumpărare, dobandit prin Conventie, cota actuala 1/1 1) POPAGRO ZLAGNA SRL, CIF:42983232	A1

**C. Partea III. SARCINI**

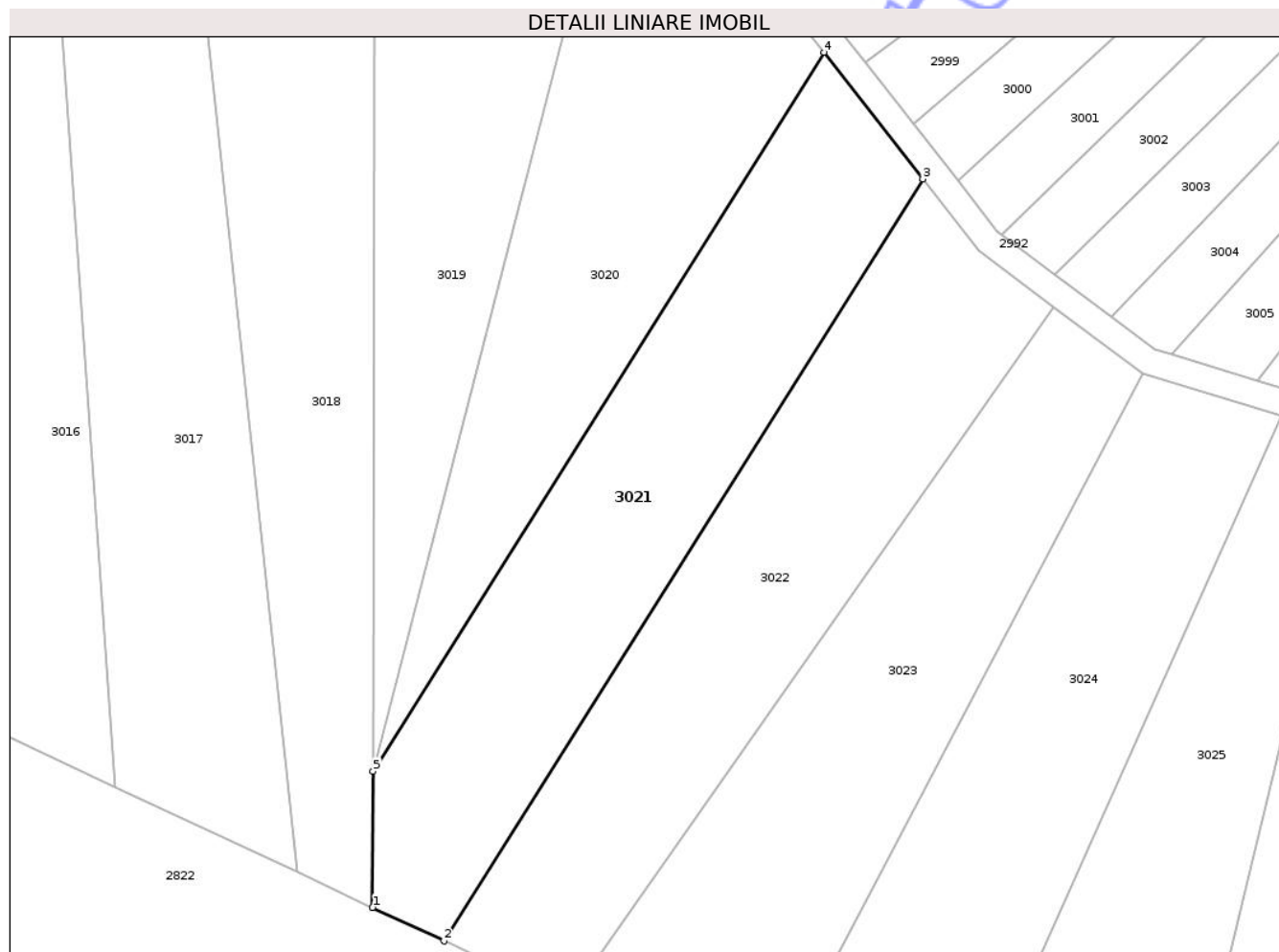
Inscrieri privind dezmembramintele dreptului de proprietate, drepturi reale de garanție și sarcini		Referințe
<b>10859 / 29/09/2020</b>		
Act Notarial nr. 808, din 23/09/2020 emis de NP Barbu Lenuta;		
C1	Intabulare, drept de IPOTECA LEGALA, Valoare:60166.08 EUR, dobandit prin Lege, cota actuala 1/1, cota initiala 1/1 1) WILHELM JOSEPH-KONRAD	A1

## Anexa Nr. 1 La Partea I

## Teren

Nr cadastral	Suprafața (mp)*	Observații / Referințe
102345	Din acte: 1.800 Masurata: 1.765	

\* Suprafața este determinată în planul de proiecție Stereo 70.



## Date referitoare la teren

Crt	Categorie folosință	Intra vilan	Suprafața (mp)	Tarla	Parcelă	Nr. topo	Observații / Referințe
1	faneata	NU	1.765	54	2024/14	-	

## Lungime Segmente

1) Valorile lungimilor segmentelor sunt obținute din proiecție în plan.

Punct început	X / Y	Punct sfârșit	X / Y	Lungime segment (** (m)
1	459.504,264 503.298,656	2	459.512,382 503.294,852	8.965
2	459.512,382 503.294,852	3	459.566,783 503.381,492	102.303
3	459.566,783 503.381,492	4	459.555,551 503.395,883	18.255
4	459.555,551 503.395,883	5	459.504,3 503.314,119	96.499
5	459.504,3 503.314,119	1	459.504,264 503.298,656	15.463

\*\* Lungimile segmentelor sunt determinate în planul de proiecție Stereo 70 și sunt rotunjite la 1 milimetru.

\*\*\* Distanța dintre puncte este formată din segmente cumulate ce sunt mai mici decât valoarea 1 milimetru.

Neutilizabil în Circuitul  
Civil



**DATE DESPRE IMOBILUL NR. 3022**

Oficiul de Cadastru și Publicitate Imobiliară SIBIU  
Biroul de Cadastru și Publicitate Imobiliară Agnita

**A. Partea I. Descrierea imobilului**

TEREN Extravilan

Adresa: Jud. Sibiu

Nr. Crt	Nr cadastral Nr. topografic	Suprafața* (mp)	Observații / Referințe
A1		1.765	Sector cadastral:44 Teren neimprejmuit;

**B. Partea II. Proprietari și acte**

Inscrieri privitoare la dreptul de proprietate și alte drepturi reale	Referințe
/	
Act Normativ nr. 7, din 13/03/1996 emis de PARLAMENTUL ROMÂNIEI (art. 13, alin. 15);	
B1	Inscrierea provizorie, drept de PROPRIETATE, dobandit prin Lege, cota actuala 1/1
	1) COMUNA BÂRGHIȘ , CIF:4406088, PROPRIETAR NEIDENTIFICAT

**C. Partea III. SARCINI .**

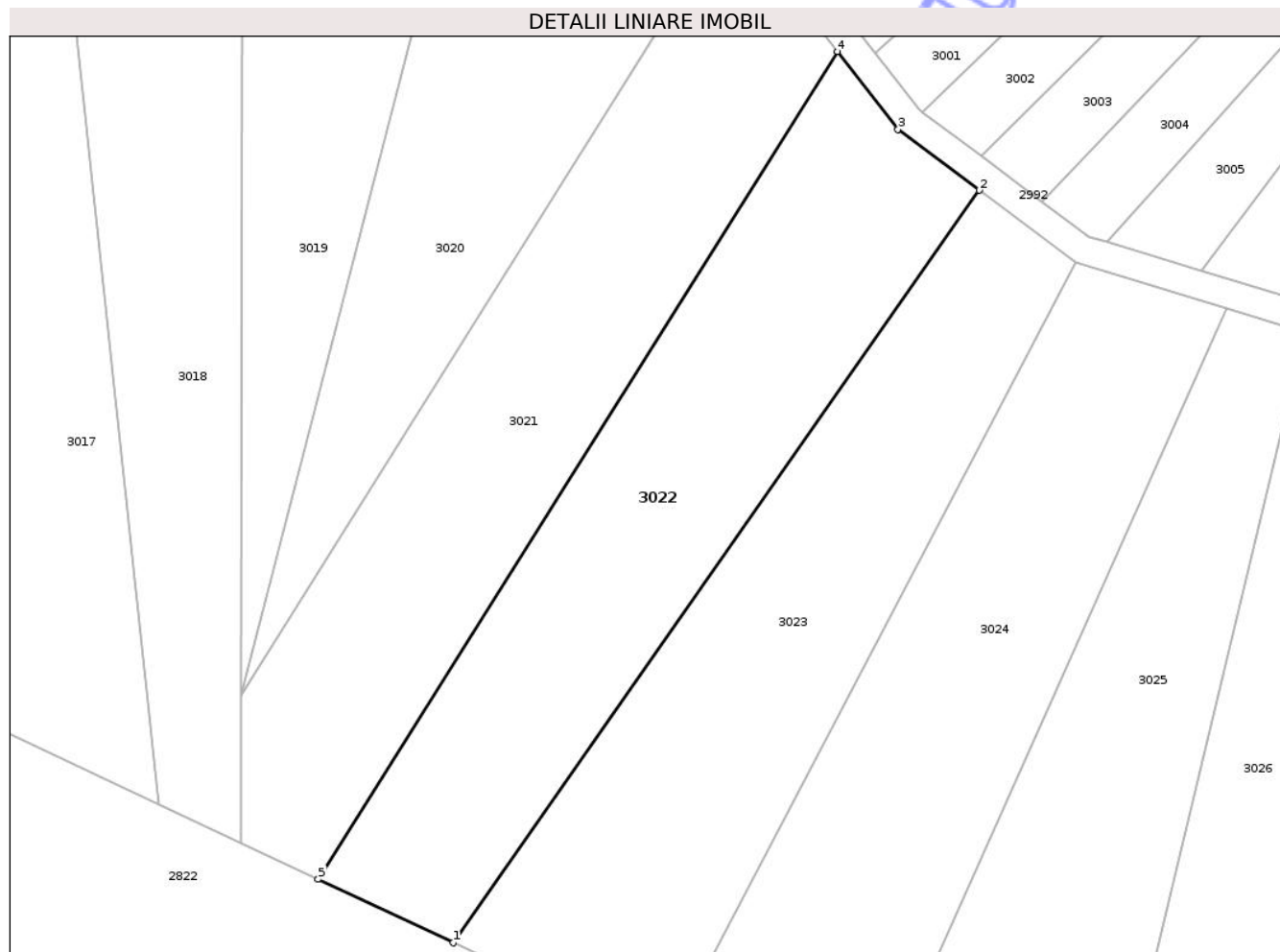
Inscrieri privind dezmembramintele dreptului de proprietate, drepturi reale de garanție și sarcini	Referințe
NU SUNT	

## Anexa Nr. 1 La Partea I

## Teren

Nr cadastral	Suprafața (mp)*	Observații / Referințe
	1.765	

\* Suprafața este determinată în planul de proiecție Stereo 70.



## Date referitoare la teren

Crt	Categorie folosință	Intra vilan	Suprafața (mp)	Tarla	Parcelă	Nr. topo	Observații / Referințe
1	faneata	NU	1.765	54	2024/15	-	

## Lungime Segmente

1) Valorile lungimilor segmentelor sunt obținute din proiecție în plan.

Punct început	X / Y	Punct sfârșit	X / Y	Lungime segment (** (m)
1	459.526,534 503.288,219	2	459.581,656 503.366,967	96.123
2	459.581,656 503.366,967	3	459.573,144 503.373,343	10.635
3	459.573,144 503.373,343	4	459.566,783 503.381,492	10.338
4	459.566,783 503.381,492	5	459.512,382 503.294,852	102.303
5	459.512,382 503.294,852	1	459.526,534 503.288,219	15.629

\*\* Lungimile segmentelor sunt determinate în planul de proiecție Stereo 70 și sunt rotunjite la 1 milimetru.

\*\*\* Distanța dintre puncte este formată din segmente cumulate ce sunt mai mici decât valoarea 1 milimetru.

Neutilizabil în Circuitul  
Civil



**DATE DESPRE IMOBILUL NR. 3023**

Oficiul de Cadastru și Publicitate Imobiliară SIBIU  
Biroul de Cadastru și Publicitate Imobiliară Agnita

**A. Partea I. Descrierea imobilului**

TEREN Extravilan

Adresa: Jud. Sibiu

Nr. Crt	Nr cadastral Nr. topografic	Suprafața* (mp)	Observații / Referințe
A1	102344	Din acte: 1.780 Masurata: 1.745	Sector cadastral:44 Teren neimprejmuit;

**B. Partea II. Proprietari și acte**

Inscrieri privitoare la dreptul de proprietate și alte drepturi reale		Referințe
<b>10695 / 25/09/2020</b>		
Act Notarial nr. 802, din 23/09/2020 emis de NP Barbu Lenuta;		
B1	Intabulare, drept de PROPRIETATE, cumpărare, dobandit prin Conventie, cota actuala 1/1 1) POPAGRO ZLAGNA SRL, CIF:42983232	A1

**C. Partea III. SARCINI**

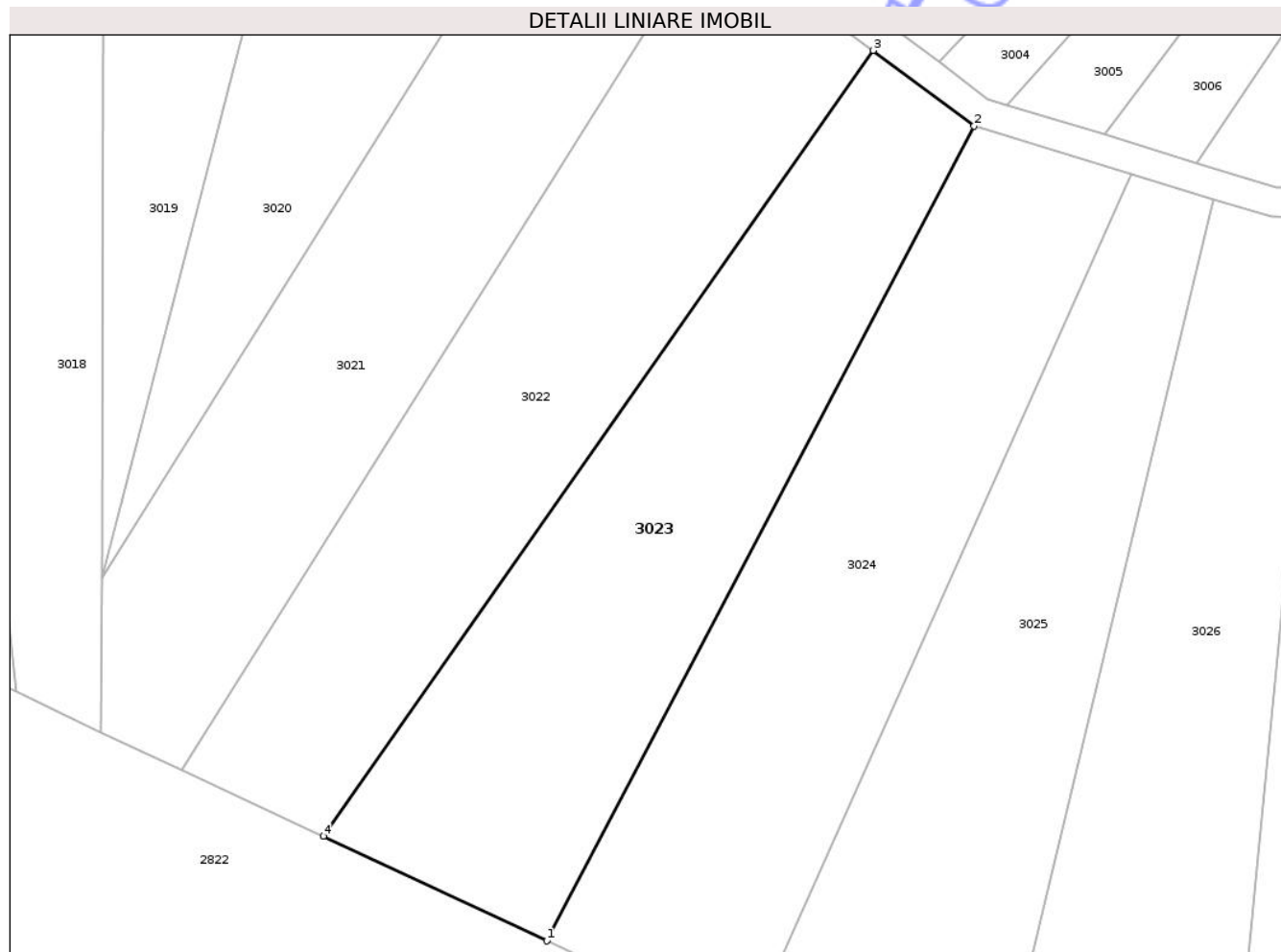
Inscrieri privind dezmembramintele dreptului de proprietate, drepturi reale de garanție și sarcini		Referințe
<b>10695 / 25/09/2020</b>		
Act Notarial nr. 802, din 23/09/2020 emis de NP Barbu Lenuta;		
C1	Intabulare, drept de IPOTECA LEGALA, Valoare:20468.76 EUR, dobandit prin Lege, cota actuala 1/1, cota initiala 1/1 1) WILHELM JOSEPH-KONRAD	A1

## Anexa Nr. 1 La Partea I

## Teren

Nr cadastral	Suprafața (mp)*	Observații / Referințe
102344	Din acte: 1.780 Masurata: 1.745	

\* Suprafața este determinată în planul de proiecție Stereo 70.



## Date referitoare la teren

Crt	Categorie folosință	Intra vilan	Suprafața (mp)	Tarla	Parcelă	Nr. topo	Observații / Referințe
1	faneata	NU	1.745	54	2024/16	-	

## Lungime Segmente

1) Valorile lungimilor segmentelor sunt obținute din proiecție în plan.

Punct început	X / Y	Punct sfârșit	X / Y	Lungime segment (** (m)
1	459.548,923 503.277,727	2	459.591,753 503.359,404	92.225
2	459.591,753 503.359,404	3	459.581,656 503.366,967	12.615
3	459.581,656 503.366,967	4	459.526,534 503.288,219	96.123
4	459.526,534 503.288,219	1	459.548,923 503.277,727	24.725

\*\* Lungimile segmentelor sunt determinate în planul de proiecție Stereo 70 și sunt rotunjite la 1 milimetru.

\*\*\* Distanța dintre puncte este formată din segmente cumulate ce sunt mai mici decât valoarea 1 milimetru.

Neutilizabil în Circuitul  
Civil



**DATE DESPRE IMOBILUL NR. 3024**

Oficiul de Cadastru și Publicitate Imobiliară SIBIU  
Biroul de Cadastru și Publicitate Imobiliară Agnita

**A. Partea I. Descrierea imobilului**

TEREN Extravilan

Adresa: Jud. Sibiu

Nr. Crt	Nr cadastral Nr. topografic	Suprafața* (mp)	Observații / Referințe
A1	102343	Din acte: 1.830 Masurata: 1.795	Sector cadastral:44 Teren neimprejmuit;

**B. Partea II. Proprietari și acte**

Inscrieri privitoare la dreptul de proprietate și alte drepturi reale		Referințe
<b>10858 / 29/09/2020</b>		
Act Notarial nr. 808, din 23/09/2020 emis de NP Barbu Lenuta;		
B1	Intabulare, drept de PROPRIETATE, cumpărare, dobandit prin Conventie, cota actuala 1/1 1) POPAGRO ZLAGNA SRL, CIF:42983232	A1

**C. Partea III. SARCINI**

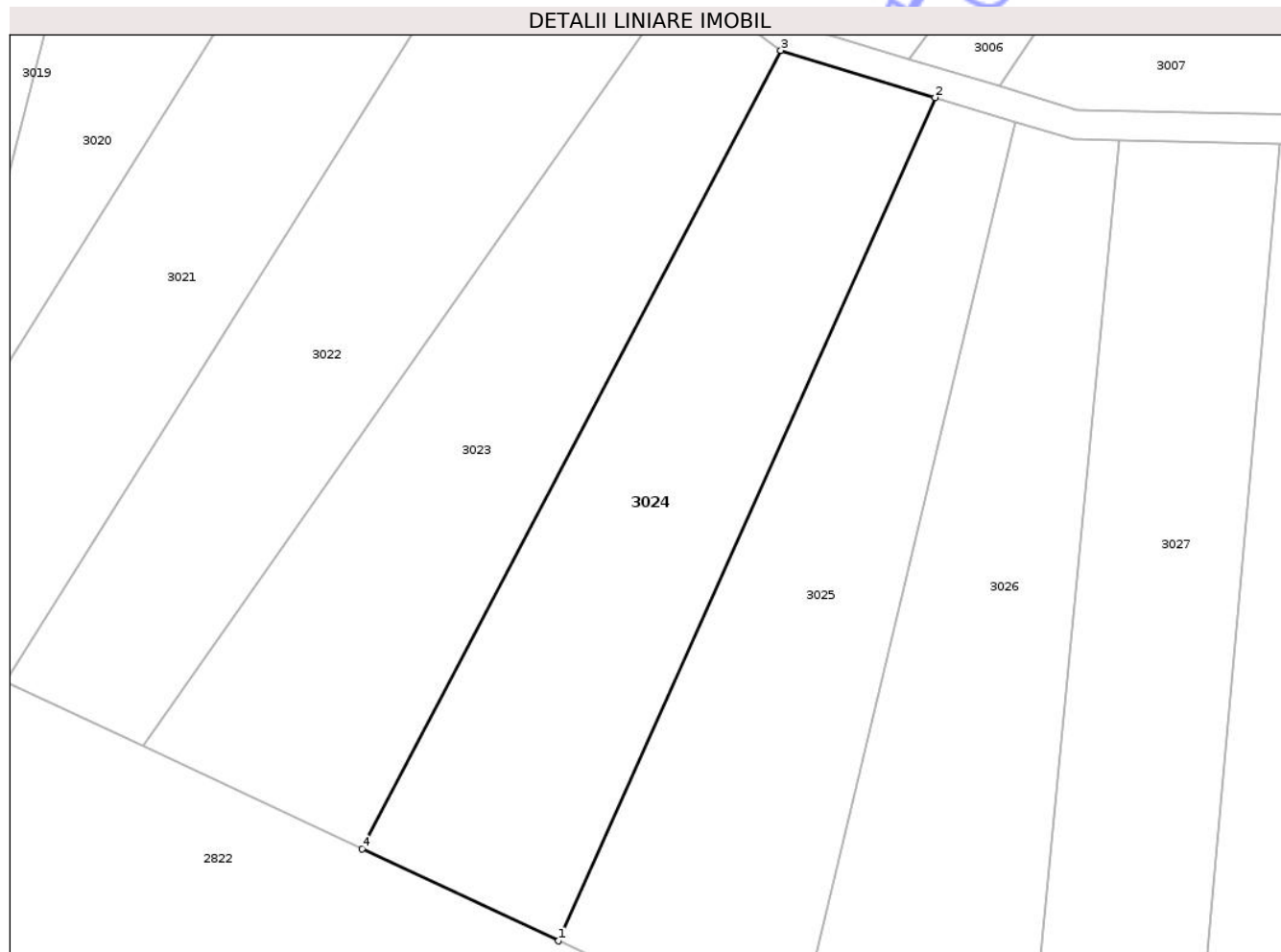
Inscrieri privind dezmembramintele dreptului de proprietate, drepturi reale de garanție și sarcini		Referințe
<b>10858 / 29/09/2020</b>		
Act Notarial nr. 808, din 23/09/2020 emis de NP Barbu Lenuta;		
C1	Intabulare, drept de IPOTECA LEGALA, Valoare:60166.08 EUR, dobandit prin Lege, cota actuala 1/1, cota initiala 1/1 1) WILHELM JOSEPH-KONRAD	A1

## Anexa Nr. 1 La Partea I

## Teren

Nr cadastral	Suprafața (mp)*	Observații / Referințe
102343	Din acte: 1.830 Masurata: 1.795	

\* Suprafața este determinată în planul de proiecție Stereo 70.



## Date referitoare la teren

Crt	Categorie folosință	Intra vilan	Suprafața (mp)	Tarla	Parcelă	Nr. topo	Observații / Referințe
1	faneata	NU	1.795	54	2024/17	-	

## Lungime Segmente

1) Valorile lungimilor segmentelor sunt obținute din proiecție în plan.

Punct început	X / Y	Punct sfârșit	X / Y	Lungime segment (** (m)
1	459.569,013 503.268,313	2	459.607,522 503.354,592	94.483
2	459.607,522 503.354,592	3	459.591,753 503.359,404	16.487
3	459.591,753 503.359,404	4	459.548,923 503.277,727	92.225
4	459.548,923 503.277,727	1	459.569,013 503.268,313	22.186

\*\* Lungimile segmentelor sunt determinate în planul de proiecție Stereo 70 și sunt rotunjite la 1 milimetru.

\*\*\* Distanța dintre puncte este formată din segmente cumulate ce sunt mai mici decât valoarea 1 milimetru.

Neutilizabil în Circuitul  
Civil



**DATE DESPRE IMOBILUL NR. 3025**

Oficiul de Cadastru și Publicitate Imobiliară SIBIU  
Biroul de Cadastru și Publicitate Imobiliară Agnita

**A. Partea I. Descrierea imobilului**

TEREN Extravilan

Adresa: Jud. Sibiu

Nr. Crt	Nr cadastral Nr. topografic	Suprafața* (mp)	Observații / Referințe
A1	102342	Din acte: 1.700 Masurata: 1.670	Sector cadastral:44 Teren neimprejmuit;

**B. Partea II. Proprietari și acte**

Inscrieri privitoare la dreptul de proprietate și alte drepturi reale		Referințe
<b>10694 / 25/09/2020</b>		
Act Notarial nr. 802, din 23/09/2020 emis de NP Barbu Lenuta;		
B1	Intabulare, drept de PROPRIETATE, cumpărare, dobandit prin Conventie, cota actuala 1/1 1) POPAGRO ZLAGNA SRL, CIF:42983232	A1

**C. Partea III. SARCINI**

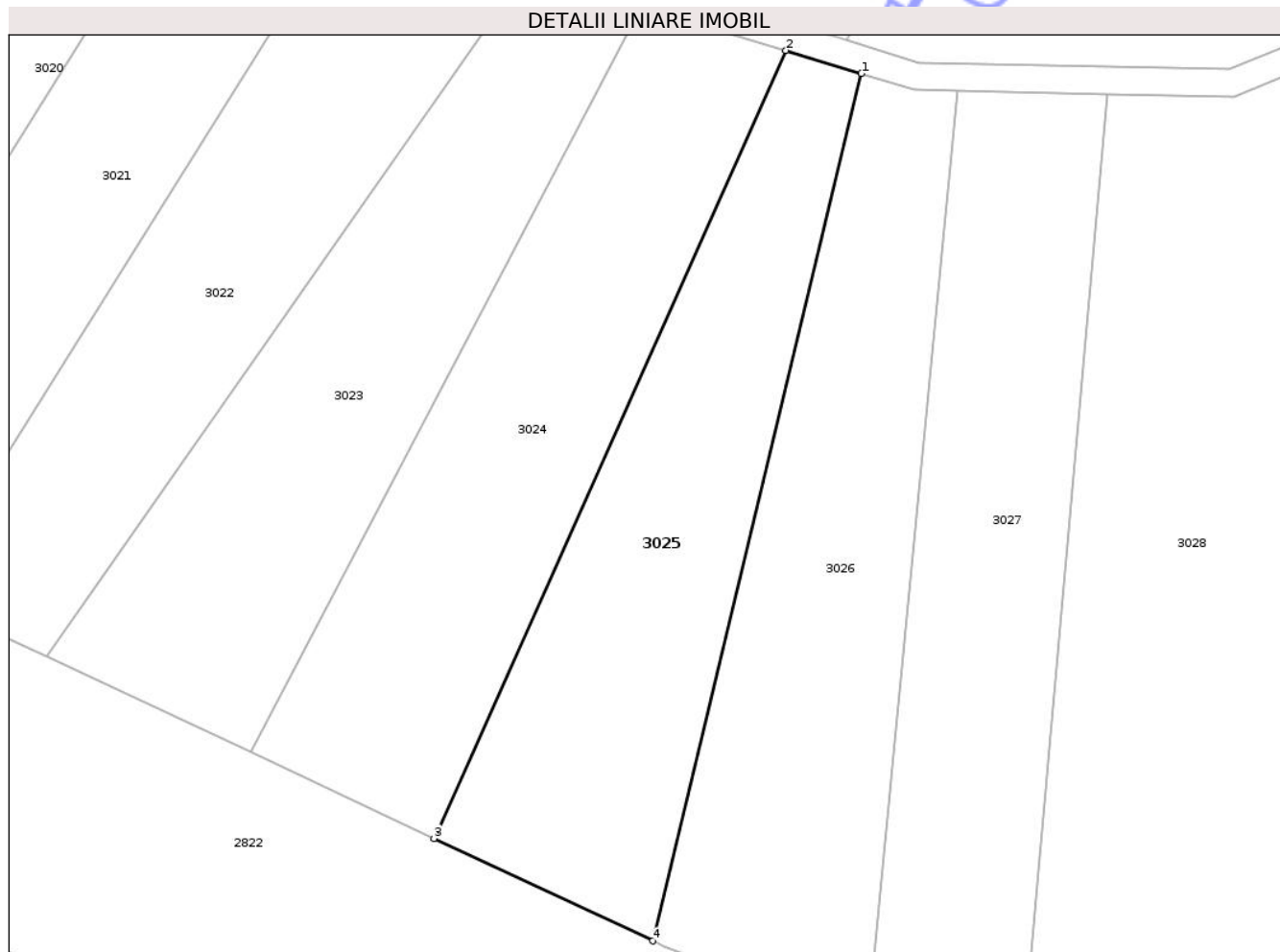
Inscrieri privind dezmembramintele dreptului de proprietate, drepturi reale de garanție și sarcini		Referințe
<b>10694 / 25/09/2020</b>		
Act Notarial nr. 802, din 23/09/2020 emis de NP Barbu Lenuta;		
C1	Intabulare, drept de IPOTECA LEGALA, Valoare:20468.76 EUR, dobandit prin Lege, cota actuala 1/1, cota initiala 1/1 1) WILHELM JOSEPH-KONRAD	A1

## Anexa Nr. 1 La Partea I

## Teren

Nr cadastral	Suprafața (mp)*	Observații / Referințe
102342	Din acte: 1.700 Masurata: 1.670	

\* Suprafața este determinată în planul de proiecție Stereo 70.



## Date referitoare la teren

Crt	Categorie folosință	Intra vilan	Suprafața (mp)	Tarla	Parcelă	Nr. topo	Observații / Referințe
1	faneata	NU	1.670	54	2024/18	-	

## Lungime Segmente

1) Valorile lungimilor segmentelor sunt obținute din proiecție în plan.

Punct început	X / Y	Punct sfârșit	X / Y	Lungime segment (** (m)
1	459.615,789 503.352,069	2	459.607,522 503.354,592	8.643
2	459.607,522 503.354,592	3	459.569,013 503.268,313	94.483
3	459.569,013 503.268,313	4	459.592,95 503.257,095	26.435
4	459.592,95 503.257,095	1	459.615,789 503.352,069	97.682

\*\* Lungimile segmentelor sunt determinate în planul de proiecție Stereo 70 și sunt rotunjite la 1 milimetru.

\*\*\* Distanța dintre puncte este formată din segmente cumulate ce sunt mai mici decât valoarea 1 milimetru.

Neutilizabil în Circuitul  
Civil



**DATE DESPRE IMOBILUL NR. 3026**

Oficiul de Cadastru și Publicitate Imobiliară SIBIU  
Biroul de Cadastru și Publicitate Imobiliară Agnita

**A. Partea I. Descrierea imobilului**

TEREN Extravilan

Adresa: Jud. Sibiu

Nr. Crt	Nr cadastral Nr. topografic	Suprafața* (mp)	Observații / Referințe
A1	102341	1.765	Sector cadastral:44 Teren neimprejmuit;

**B. Partea II. Proprietari și acte**

Inscrieri privitoare la dreptul de proprietate și alte drepturi reale	Referințe
/	
Act Administrativ nr. 429/21, din 10/03/1995 emis de CJPSDPAT SIBIU (titlu de proprietate);	
B1	A1
Intabulare, drept de PROPRIETATE, dobandit prin Reconstituire, cota actuala 1/1	
1) MĂRGHESCU SOFIA, LIPSĂ CNP	
2) HOȚEA IOAN, LIPSĂ CNP	

**C. Partea III. SARCINI .**

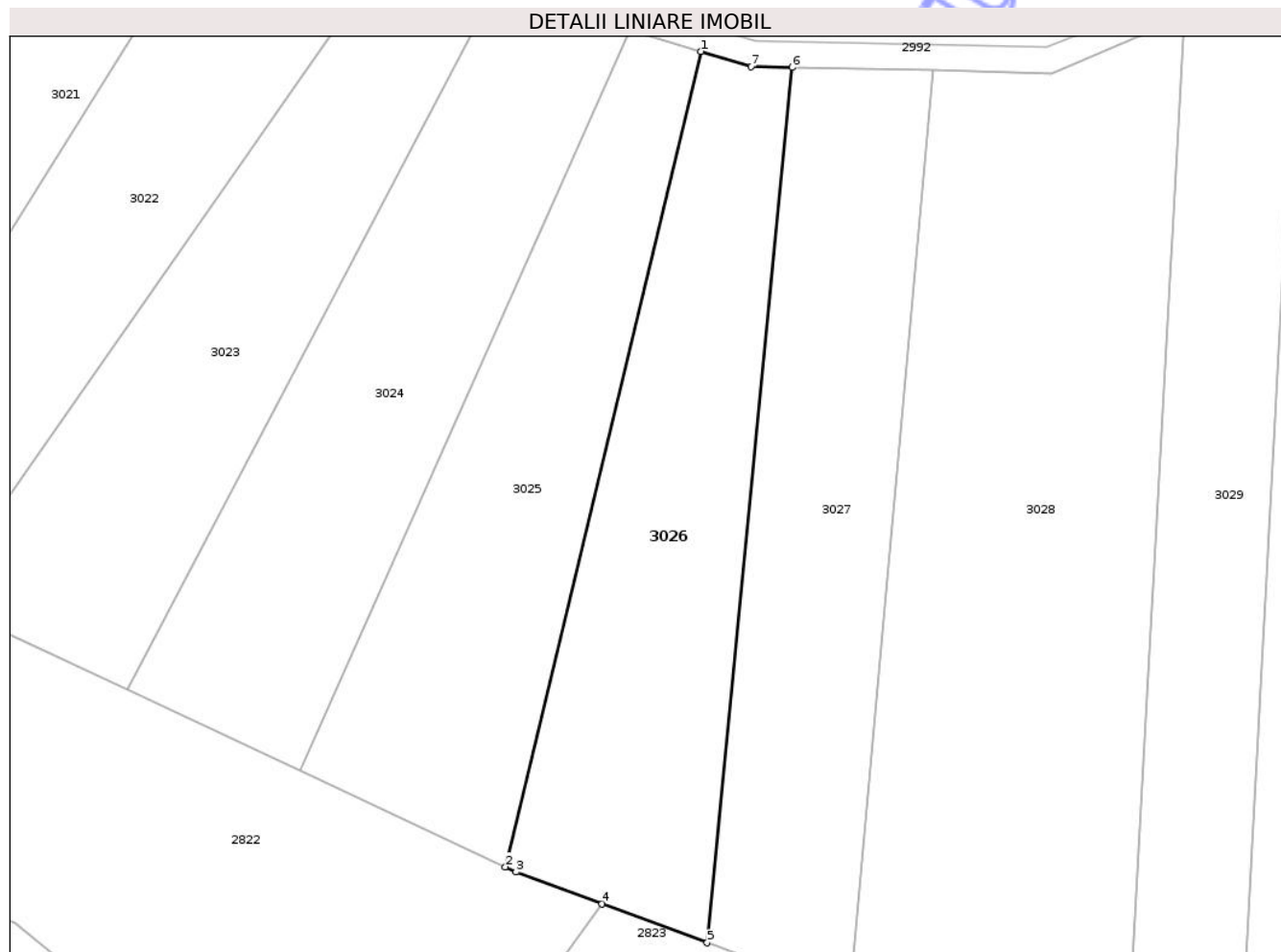
Inscrieri privind dezmembramintele dreptului de proprietate, drepturi reale de garanție și sarcini	Referințe
NU SUNT	

## Anexa Nr. 1 La Partea I

## Teren

Nr cadastral	Suprafața (mp)*	Observații / Referințe
102341	1.765	

\* Suprafața este determinată în planul de proiecție Stereo 70.



## Date referitoare la teren

Crt	Categorie folosință	Intra vilan	Suprafața (mp)	Tarla	Parcelă	Nr. topo	Observații / Referințe
1	faneata	NU	1.765	54	2024/19	-	

## Lungime Segmente

1) Valorile lungimilor segmentelor sunt obținute din proiecție în plan.

Punct început	X / Y	Punct sfârșit	X / Y	Lungime segment (** (m)
1	459.615,789 503.352,069	2	459.592,95 503.257,095	97.682
2	459.592,95 503.257,095	3	459.594,189 503.256,514	1.368
3	459.594,189 503.256,514	4	459.604,219 503.252,801	10.695
4	459.604,219 503.252,801	5	459.616,483 503.248,261	13.077
5	459.616,483 503.248,261	6	459.626,383 503.350,19	102.409

Punct început	X / Y	Punct sfârșit	X / Y	Lungime segment (** (m)
6	459.626,383 503.350,19	7	459.621,615 503.350,291	4.769
7	459.621,615 503.350,291	1	459.615,789 503.352,069	6.091

\*\* Lungimile segmentelor sunt determinate în planul de proiecție Stereo 70 și sunt rotunjite la 1 milimetru.

\*\*\* Distanța dintre puncte este formată din segmente cumulate ce sunt mai mici decât valoarea 1 milimetru.

Neutilizabil în Circuitul Civil





## DATE DESPRE IMOBILUL NR. 3027

Oficiul de Cadastru și Publicitate Imobiliară SIBIU  
Biroul de Cadastru și Publicitate Imobiliară Agnita

## A. Partea I. Descrierea imobilului

TEREN Extravilan

Adresa: Jud. Sibiu

Nr. Crt	Nr cadastral Nr. topografic	Suprafața* (mp)	Observații / Referințe
A1	102340	1.765	Sector cadastral:44 Teren neimprejmuit;

## B. Partea II. Proprietari și acte

Inscrieri privitoare la dreptul de proprietate și alte drepturi reale	Referințe
/	
Act Administrativ nr. 212/21, din 25/10/1994 emis de CJPSDPAT SIBIU (titlu de proprietate);	
B1	A1
Intabulare, drept de PROPRIETATE, dobandit prin Reconstituire, cota actuala 1/1	
1) HOTEA ANA, LIPSĂ CNP	

## C. Partea III. SARCINI .

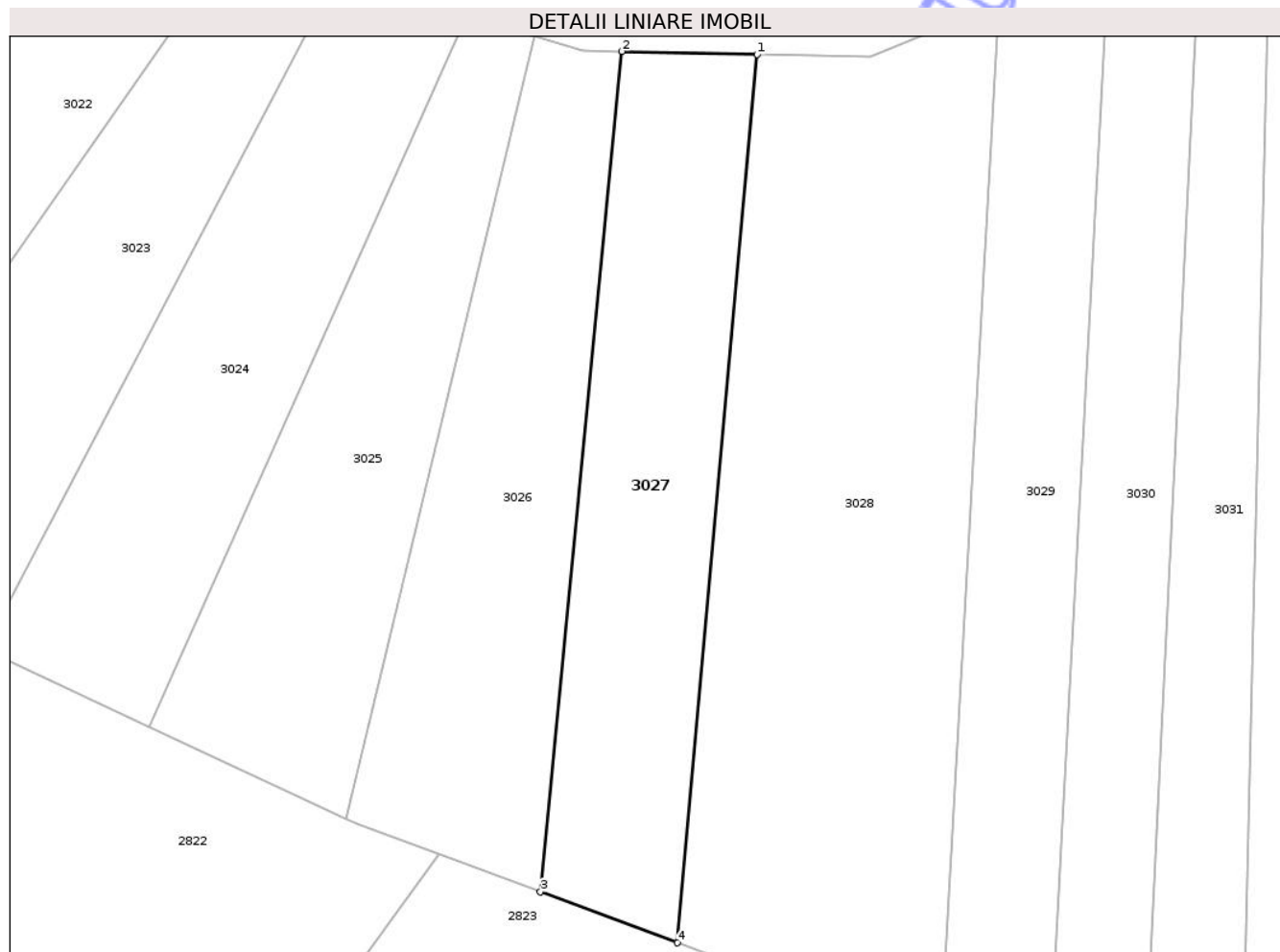
Inscrieri privind dezmembramintele dreptului de proprietate, drepturi reale de garanție și sarcini	Referințe
NU SUNT	

## Anexa Nr. 1 La Partea I

## Teren

Nr cadastral	Suprafața (mp)*	Observații / Referințe
102340	1.765	

\* Suprafața este determinată în planul de proiecție Stereo 70.



## Date referitoare la teren

Crt	Categorie folosință	Intra vilan	Suprafața (mp)	Tarla	Parcelă	Nr. topo	Observații / Referințe
1	padure	NU	1.765	54	2024/20	-	

## Lungime Segmente

1) Valorile lungimilor segmentelor sunt obținute din proiecție în plan.

Punct început	X / Y	Punct sfârșit	X / Y	Lungime segment (** (m)
1	459.642,779 503.349,842	2	459.626,383 503.350,19	16.4
2	459.626,383 503.350,19	3	459.616,483 503.248,261	102.409
3	459.616,483 503.248,261	4	459.633,15 503.242,09	17.773
4	459.633,15 503.242,09	1	459.642,779 503.349,842	108.181

\*\* Lungimile segmentelor sunt determinate în planul de proiecție Stereo 70 și sunt rotunjite la 1 milimetru.

\*\*\* Distanţa dintre puncte este formată din segmente cumulate ce sunt mai mici decât valoarea 1 milimetru.

Neutilizabil în Circuitul  
Civil



**DATE DESPRE IMOBILUL NR. 3028**

Oficiul de Cadastru și Publicitate Imobiliară SIBIU  
Biroul de Cadastru și Publicitate Imobiliară Agnita

**A. Partea I. Descrierea imobilului**

TEREN Extravilan

Adresa: Jud. Sibiu

Nr. Crt	Nr cadastral Nr. topografic	Suprafața* (mp)	Observații / Referințe
A1		3.560	Sector cadastral:44 Teren neimprejmuit;

**B. Partea II. Proprietari și acte**

Inscrieri privitoare la dreptul de proprietate și alte drepturi reale	Referințe
/	
Act Normativ nr. 7, din 13/03/1996 emis de PARLAMENTUL ROMÂNIEI (art. 13, alin. 15);	
B1	A1
1) COMUNA BÂRGHIȘ , CIF:4406088, PROPRIETAR NEIDENTIFICAT	

**C. Partea III. SARCINI .**

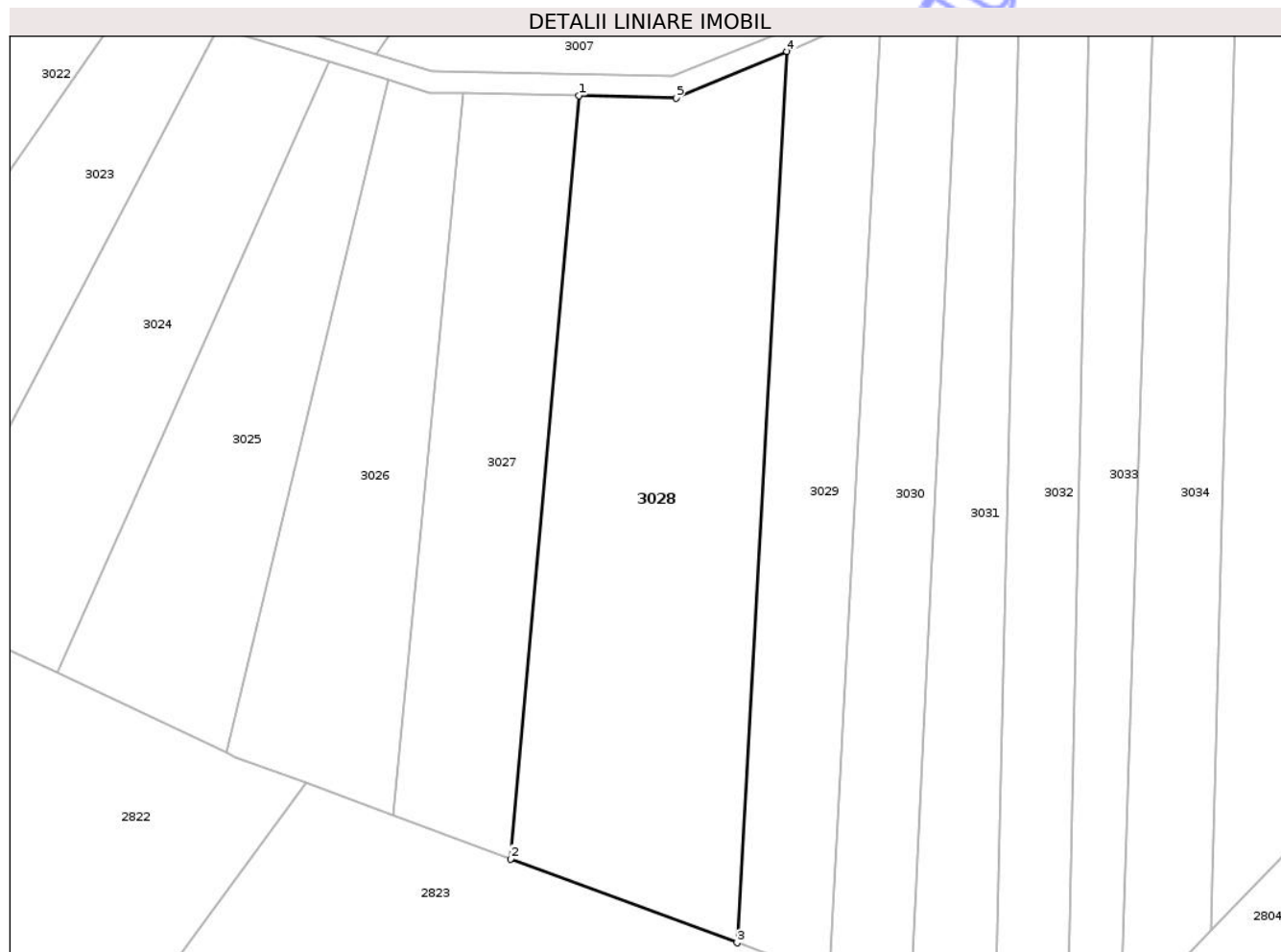
Inscrieri privind dezmembramintele dreptului de proprietate, drepturi reale de garanție și sarcini	Referințe
NU SUNT	

## Anexa Nr. 1 La Partea I

## Teren

Nr cadastral	Suprafața (mp)*	Observații / Referințe
	3.560	

\* Suprafața este determinată în planul de proiecție Stereo 70.



## Date referitoare la teren

Crt	Categorie folosință	Intra vilan	Suprafața (mp)	Tarla	Parcelă	Nr. topo	Observații / Referințe
1	faneata	NU	3.560	54	2024/21, 2024/22	-	

## Lungime Segmente

1) Valorile lungimilor segmentelor sunt obținute din proiecție în plan.

Punct început	X / Y	Punct sfârșit	X / Y	Lungime segment (** (m)
1	459.642,779 503.349,842	2	459.633,15 503.242,09	108.181
2	459.633,15 503.242,09	3	459.665,135 503.230,248	34.107
3	459.665,135 503.230,248	4	459.672,181 503.356,077	126.026
4	459.672,181 503.356,077	5	459.656,59 503.349,514	16.916
5	459.656,59 503.349,514	1	459.642,779 503.349,842	13.815

\*\* Lungimile segmentelor sunt determinate în planul de proiecție Stereo 70 și sunt rotunjite la 1 milimetru.

\*\*\* Distanța dintre puncte este formată din segmente cumulate ce sunt mai mici decât valoarea 1 milimetru.

Neutilizabil în Circuitul  
Civil





## DATE DESPRE IMOBILUL NR. 3029

Oficiul de Cadastru și Publicitate Imobiliară SIBIU  
Biroul de Cadastru și Publicitate Imobiliară Agnita

## A. Partea I. Descrierea imobilului

TEREN Extravilan

Adresa: Jud. Sibiu

Nr. Crt	Nr cadastral Nr. topografic	Suprafața* (mp)	Observații / Referințe
A1	102339	Din acte: 1.800 Masurata: 1.765	Sector cadastral:44 Teren neimprejmuit;

## B. Partea II. Proprietari și acte

Inscrieri privitoare la dreptul de proprietate și alte drepturi reale		Referințe
<b>6856 / 12/05/2022</b>		
Act Notarial nr. 30, din 06/12/2004 emis de NP Moldovan Lenuta;		
B1	Intabulare, drept de PROPRIETATE, dobandit prin Succesiune, cota actuala 1/1 1) POPA MINERVA, SOȚIE	A1

## C. Partea III. SARCINI .

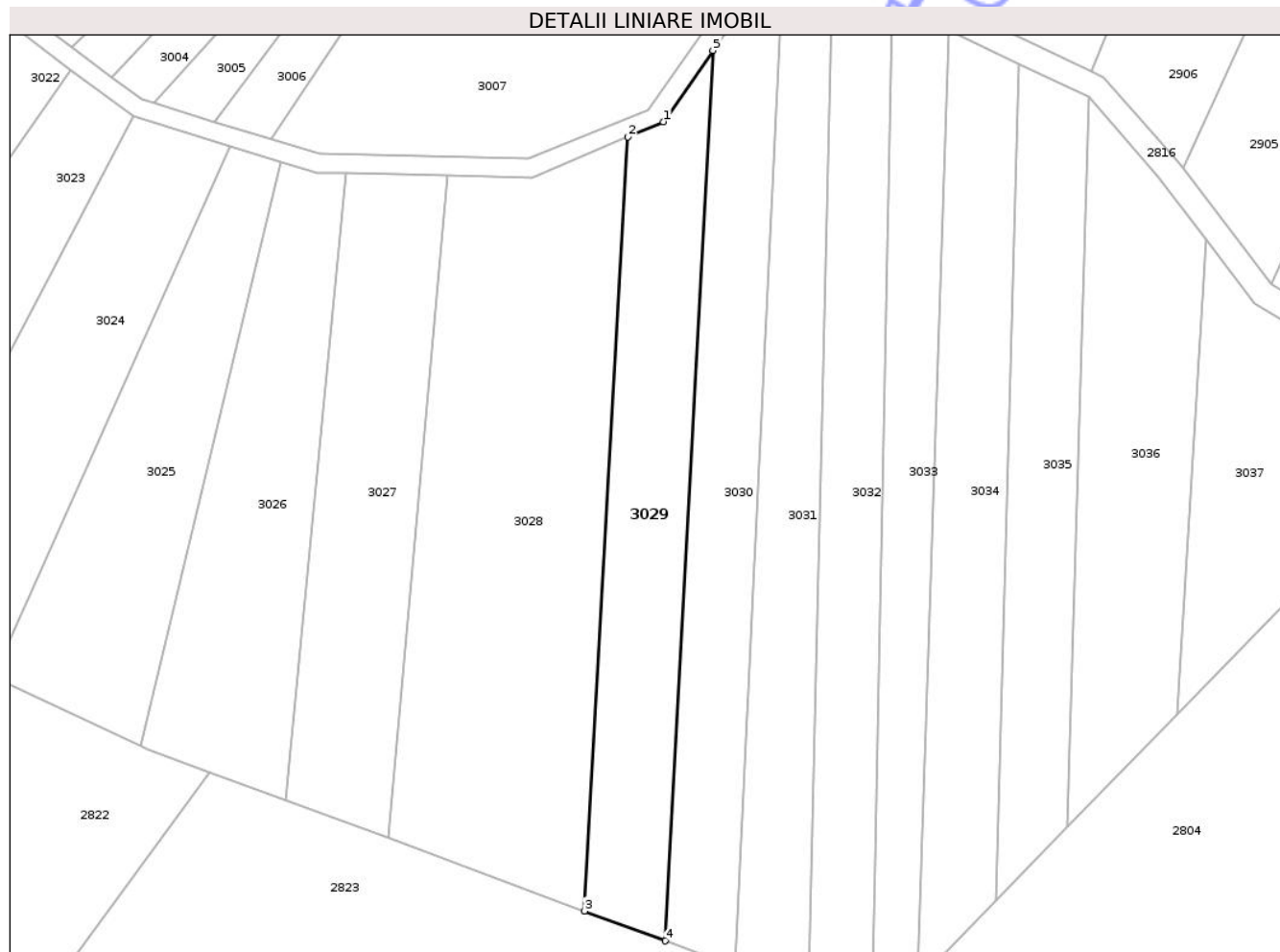
Inscrieri privind dezmembramintele dreptului de proprietate, drepturi reale de garanție și sarcini	Referințe
NU SUNT	

## Anexa Nr. 1 La Partea I

## Teren

Nr cadastral	Suprafața (mp)*	Observații / Referințe
102339	Din acte: 1.800 Masurata: 1.765	

\* Suprafața este determinată în planul de proiecție Stereo 70.



## Date referitoare la teren

Crt	Categorie folosință	Intra vilan	Suprafața (mp)	Tarla	Parcelă	Nr. topo	Observații / Referințe
1	faneata	NU	1.765	54	2024/23	-	

## Lungime Segmente

1) Valorile lungimilor segmentelor sunt obținute din proiecție în plan.

Punct început	X / Y	Punct sfârșit	X / Y	Lungime segment (** (m)
1	459.677,963 503.358,534	2	459.672,181 503.356,077	6.282
2	459.672,181 503.356,077	3	459.665,135 503.230,248	126.026
3	459.665,135 503.230,248	4	459.678,257 503.225,39	13.992
4	459.678,257 503.225,39	5	459.686,005 503.370,126	144.943
5	459.686,005 503.370,126	1	459.677,963 503.358,534	14.108

\*\* Lungimile segmentelor sunt determinate în planul de proiecție Stereo 70 și sunt rotunjite la 1 milimetru.

\*\*\* Distanța dintre puncte este formată din segmente cumulate ce sunt mai mici decât valoarea 1 milimetru.

Neutilizabil în Circuitul  
Civil



**DATE DESPRE IMOBILUL NR. 3030**

Oficiul de Cadastru și Publicitate Imobiliară SIBIU  
Biroul de Cadastru și Publicitate Imobiliară Agnita

**A. Partea I. Descrierea imobilului**

TEREN Extravilan

Adresa: Jud. Sibiu

Nr. Crt	Nr cadastral Nr. topografic	Suprafața* (mp)	Observații / Referințe
A1	102338	1.733	Sector cadastral:44 Teren neimprejmit;

**B. Partea II. Proprietari și acte**

Inscrieri privitoare la dreptul de proprietate și alte drepturi reale	Referințe
/	
Act Administrativ nr. 412/21, din 07/03/1995 emis de CJPSDPAT SIBIU (titlu de proprietate);	
B1	A1
Intabulare, drept de PROPRIETATE, dobandit prin Reconstituire, cota actuala 1/1	
1) VULCAN ELEONORA, LIPSĂ CNP	

**C. Partea III. SARCINI .**

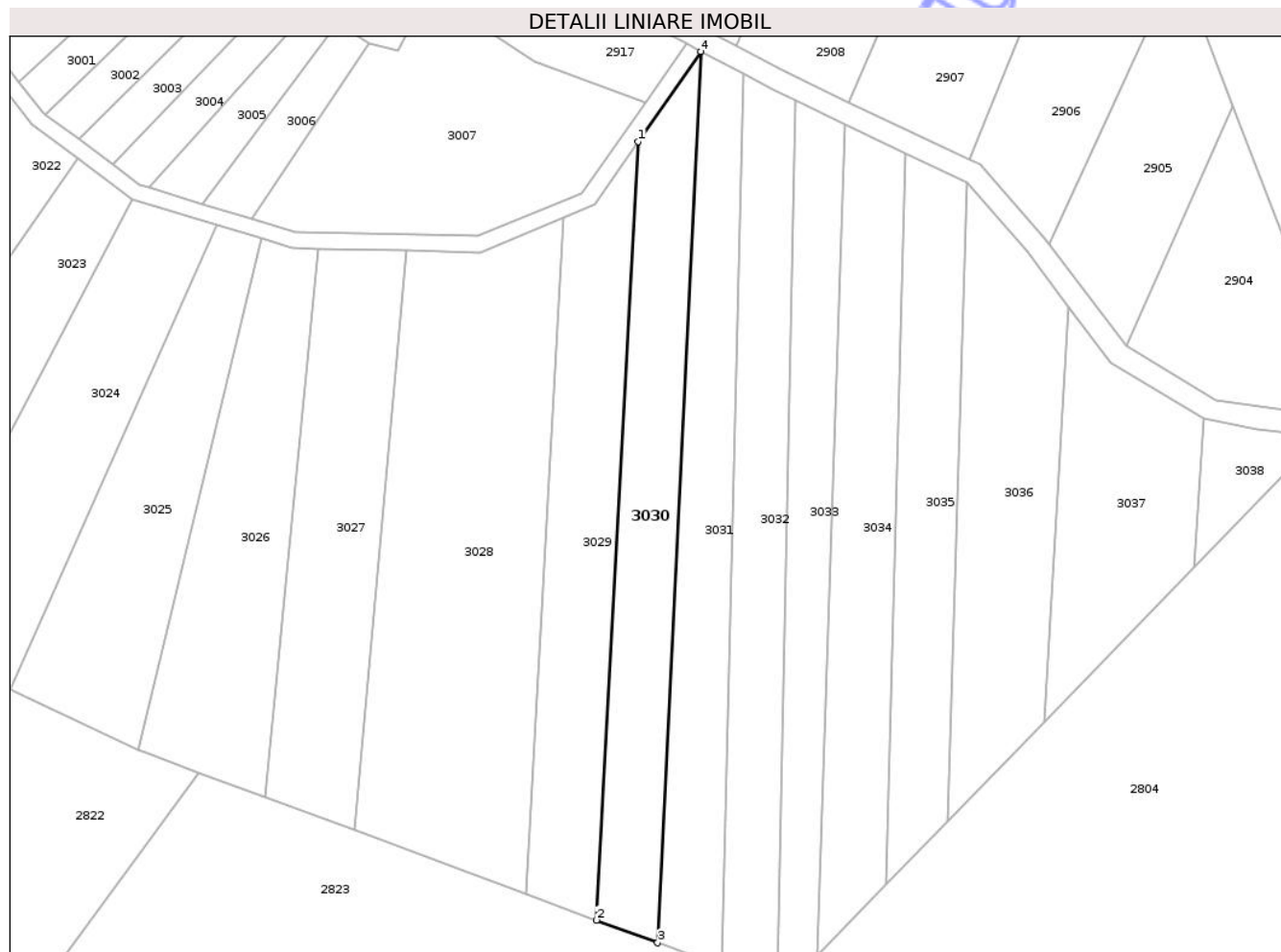
Inscrieri privind dezmembramintele dreptului de proprietate, drepturi reale de garanție și sarcini	Referințe
NU SUNT	

## Anexa Nr. 1 La Partea I

## Teren

Nr cadastral	Suprafața (mp)*	Observații / Referințe
102338	1.733	

\* Suprafața este determinată în planul de proiecție Stereo 70.



## Date referitoare la teren

Crt	Categorie folosință	Intra vilan	Suprafața (mp)	Tarla	Parcelă	Nr. topo	Observații / Referințe
1	faneata	NU	1.733	54	2024/24	-	

## Lungime Segmente

1) Valorile lungimilor segmentelor sunt obținute din proiecție în plan.

Punct început	X / Y	Punct sfârșit	X / Y	Lungime segment (** (m)
1	459.686,005 503.370,126	2	459.678,257 503.225,39	144.943
2	459.678,257 503.225,39	3	459.689,601 503.221,191	12.096
3	459.689,601 503.221,191	4	459.697,63 503.386,883	165.886
4	459.697,63 503.386,883	1	459.686,005 503.370,126	20.395

\*\* Lungimile segmentelor sunt determinate în planul de proiecție Stereo 70 și sunt rotunjite la 1 milimetru.

\*\*\* Distanța dintre puncte este formată din segmente cumulate ce sunt mai mici decât valoarea 1 milimetru.

Neutilizabil în Circuitul  
Civil





## DATE DESPRE IMOBILUL NR. 3031

Oficiul de Cadastru și Publicitate Imobiliară SIBIU  
Biroul de Cadastru și Publicitate Imobiliară Agnita

## A. Partea I. Descrierea imobilului

TEREN Extravilan

Adresa: Jud. Sibiu

Nr. Crt	Nr cadastral Nr. topografic	Suprafața* (mp)	Observații / Referințe
A1	102337	1.670	Sector cadastral:44 Teren neimprejmuit;

## B. Partea II. Proprietari și acte

Inscrieri privitoare la dreptul de proprietate și alte drepturi reale	Referințe
/	
Act Administrativ nr. 453/21, din 17/03/1995 emis de CJPSDPAT SIBIU (titlu de proprietate);	
B1	A1
Intabulare, drept de PROPRIETATE, dobandit prin Reconstituire, cota actuala 1/1	
1) MĂLĂU MARIA, LIPSĂ CNP	

## C. Partea III. SARCINI .

Inscrieri privind dezmembramintele dreptului de proprietate, drepturi reale de garanție și sarcini	Referințe
NU SUNT	

## Anexa Nr. 1 La Partea I

## Teren

Nr cadastral	Suprafața (mp)*	Observații / Referințe
102337	1.670	

\* Suprafața este determinată în planul de proiecție Stereo 70.



## Date referitoare la teren

Crt	Categorie folosință	Intra vilan	Suprafața (mp)	Tarla	Parcelă	Nr. topo	Observații / Referințe
1	faneata	NU	1.670	54	2024/25	-	

## Lungime Segmente

1) Valorile lungimilor segmentelor sunt obținute din proiecție în plan.

Punct început	X / Y	Punct sfârșit	X / Y	Lungime segment (** (m)
1	459.705,546 503.382,686	2	459.697,63 503.386,883	8.96
2	459.697,63 503.386,883	3	459.689,601 503.221,191	165.886
3	459.689,601 503.221,191	4	459.701,516 503.216,779	12.706
4	459.701,516 503.216,779	1	459.705,546 503.382,686	165.956

\*\* Lungimile segmentelor sunt determinate în planul de proiecție Stereo 70 și sunt rotunjite la 1 milimetru.

\*\*\* Distanța dintre puncte este formată din segmente cumulate ce sunt mai mici decât valoarea 1 milimetru.

Neutilizabil în Circuitul  
Civil





## DATE DESPRE IMOBILUL NR. 3032

Oficiul de Cadastru și Publicitate Imobiliară SIBIU  
Biroul de Cadastru și Publicitate Imobiliară Agnita

## A. Partea I. Descrierea imobilului

TEREN Extravilan

Adresa: Jud. Sibiu

Nr. Crt	Nr cadastral Nr. topografic	Suprafața* (mp)	Observații / Referințe
A1	102336	1.670	Sector cadastral:44 Teren neimprejmuit;

## B. Partea II. Proprietari și acte

Inscrieri privitoare la dreptul de proprietate și alte drepturi reale	Referințe
/	
Act Administrativ nr. 217/17, din 18/10/1994 emis de CJPSDPAT SIBIU (titlu de proprietate);	
B1	A1
Intabulare, drept de PROPRIETATE, dobandit prin Reconstituire, cota actuala 1/1	
1) SUCIU EUGENIA, LIPSĂ CNP	

## C. Partea III. SARCINI .

Inscrieri privind dezmembramintele dreptului de proprietate, drepturi reale de garanție și sarcini	Referințe
NU SUNT	

## Anexa Nr. 1 La Partea I

## Teren

Nr cadastral	Suprafața (mp)*	Observații / Referințe
102336	1.670	

\* Suprafața este determinată în planul de proiecție Stereo 70.



## Date referitoare la teren

Crt	Categorie folosință	Intra vilan	Suprafața (mp)	Tarla	Parcelă	Nr. topo	Observații / Referințe
1	faneata	NU	1.670	54	1024/26	-	

## Lungime Segmente

1) Valorile lungimilor segmentelor sunt obținute din proiecție în plan.

Punct început	X / Y	Punct sfârșit	X / Y	Lungime segment (** (m)
1	459.711,808 503.212,969	2	459.715,263 503.377,756	164.823
2	459.715,263 503.377,756	3	459.710,97 503.379,81	4.759
3	459.710,97 503.379,81	4	459.705,546 503.382,686	6.139
4	459.705,546 503.382,686	5	459.701,516 503.216,779	165.956
5	459.701,516 503.216,779	1	459.711,808 503.212,969	10.975

\*\* Lungimile segmentelor sunt determinate în planul de proiecție Stereo 70 și sunt rotunjite la 1 milimetru.

\*\*\* Distanța dintre puncte este formată din segmente cumulate ce sunt mai mici decât valoarea 1 milimetru.

Neutilizabil în Circuitul  
Civil





## DATE DESPRE IMOBILUL NR. 3033

Oficiul de Cadastru și Publicitate Imobiliară SIBIU  
Biroul de Cadastru și Publicitate Imobiliară Agnita

## A. Partea I. Descrierea imobilului

TEREN Extravilan

Adresa: Jud. Sibiu

Nr. Crt	Nr cadastral Nr. topografic	Suprafața* (mp)	Observații / Referințe
A1	102335	1.335	Sector cadastral:44 Teren neimprejmuit;

## B. Partea II. Proprietari și acte

Inscrieri privitoare la dreptul de proprietate și alte drepturi reale	Referințe
/	
Act Administrativ nr. 315/21, din 17/11/1994 emis de CJPSDPAT SIBIU (titlu de proprietate);	
B1	A1
Intabulare, drept de PROPRIETATE, dobandit prin Reconstituire, cota actuala 1/1	
1) MILD RUDOLF, LIPSĂ CNP	

## C. Partea III. SARCINI .

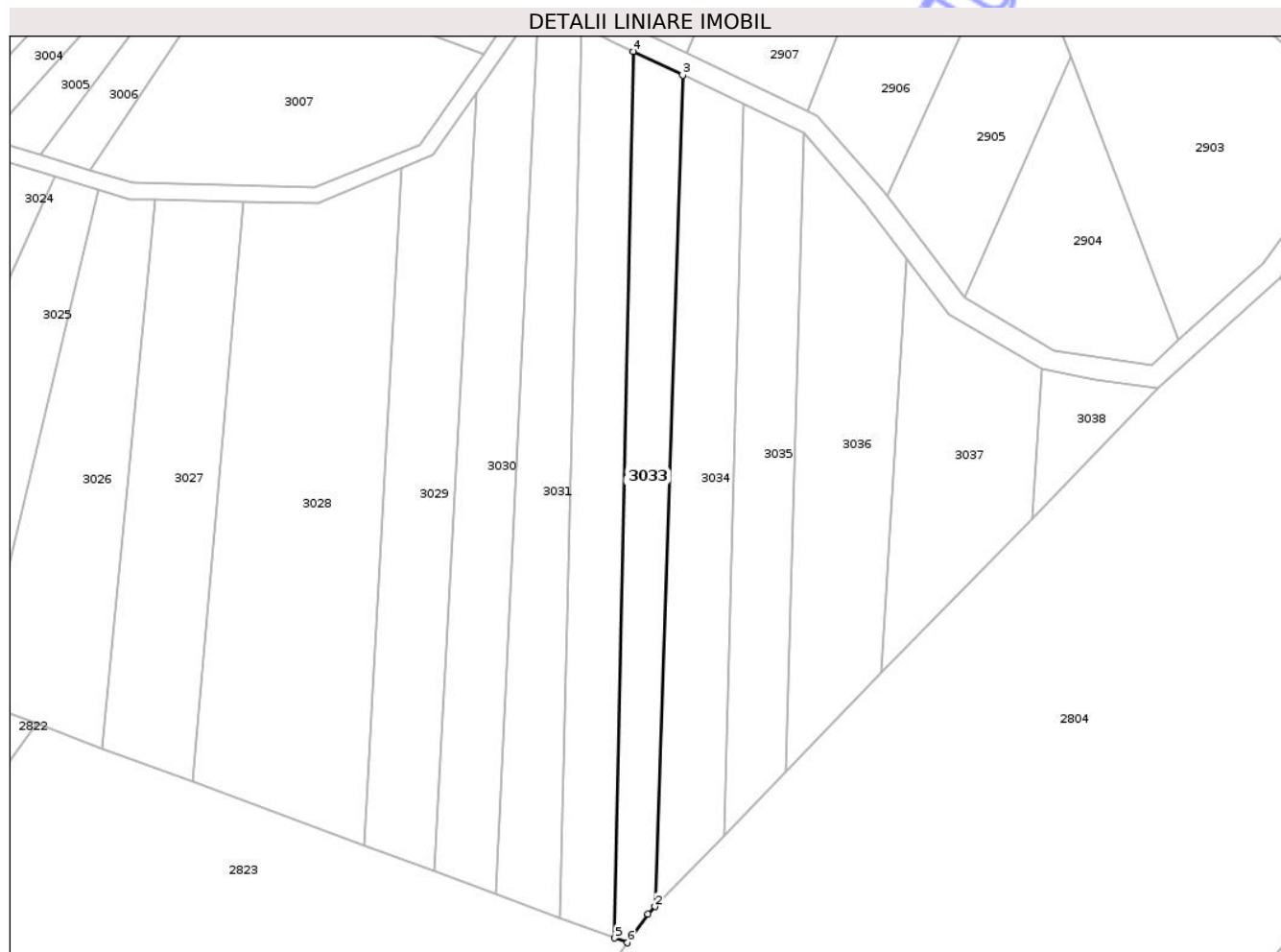
Inscrieri privind dezmembramintele dreptului de proprietate, drepturi reale de garanție și sarcini	Referințe
NU SUNT	

## Anexa Nr. 1 La Partea I

## Teren

Nr cadastral	Suprafața (mp)*	Observații / Referințe
102335	1.335	

\* Suprafața este determinată în planul de proiecție Stereo 70.



## Date referitoare la teren

Crt	Categorie folosință	Intra vilan	Suprafața (mp)	Tarla	Parcelă	Nr. topo	Observații / Referințe
1	faneata	NU	1.335	54	2024/27	-	

## Lungime Segmente

1) Valorile lungimilor segmentelor sunt obținute din proiecție în plan.

Punct început	X / Y	Punct sfârșit	X / Y	Lungime segment (** (m)
1	459.717,982 503.217,456	2	459.719,294 503.218,807	1.883
2	459.719,294 503.218,807	3	459.724,422 503.373,376	154.654
3	459.724,422 503.373,376	4	459.715,263 503.377,756	10.152
4	459.715,263 503.377,756	5	459.711,808 503.212,969	164.823
5	459.711,808 503.212,969	6	459.714,172 503.212,094	2.521

Punct început	X / Y	Punct sfârșit	X / Y	Lungime segment (** (m)
6	459.714,172 503.212,094	1	459.717,982 503.217,456	6.578

\*\* Lungimile segmentelor sunt determinate în planul de proiecție Stereo 70 și sunt rotunjite la 1 milimetru.

\*\*\* Distanța dintre puncte este formată din segmente cumulate ce sunt mai mici decât valoarea 1 milimetru.

Neutilizabil în Circuitul Civil



**DATE DESPRE IMOBILUL NR. 3034**

Oficiul de Cadastru și Publicitate Imobiliară SIBIU  
Biroul de Cadastru și Publicitate Imobiliară Agnita

**A. Partea I. Descrierea imobilului**

TEREN Extravilan

Adresa: Jud. Sibiu

Nr. Crt	Nr cadastral Nr. topografic	Suprafața* (mp)	Observații / Referințe
A1	102334	Din acte: 1.768 Masurata: 1.735	Sector cadastral:44 Teren neimprejmuit;

**B. Partea II. Proprietari și acte**

Inscrieri privitoare la dreptul de proprietate și alte drepturi reale		Referințe
<b>10857 / 29/09/2020</b>		
Act Notarial nr. 808, din 23/09/2020 emis de NP Barbu Lenuta;		
B1	Intabulare, drept de PROPRIETATE, cumpărare, dobandit prin Conventie, cota actuala 1/1 1) POPAGRO ZLAGNA SRL, CIF:42983232	A1

**C. Partea III. SARCINI**

Inscrieri privind dezmembramintele dreptului de proprietate, drepturi reale de garanție și sarcini		Referințe
<b>10857 / 29/09/2020</b>		
Act Notarial nr. 808, din 23/09/2020 emis de NP Barbu Lenuta;		
C1	Intabulare, drept de IPOTECA LEGALA, Valoare:60166.08 EUR, dobandit prin Lege, cota actuala 1/1, cota initiala 1/1 1) WILHELM JOSEPH-KONRAD	A1

## Anexa Nr. 1 La Partea I

## Teren

Nr cadastral	Suprafața (mp)*	Observații / Referințe
102334	Din acte: 1.768 Masurata: 1.735	

\* Suprafața este determinată în planul de proiecție Stereo 70.



## Date referitoare la teren

Crt	Categorie folosință	Intra vilan	Suprafața (mp)	Tarla	Parcelă	Nr. topo	Observații / Referințe
1	faneata	NU	1.735	64	2024/28	-	

## Lungime Segmente

1) Valorile lungimilor segmentelor sunt obținute din proiecție în plan.

Punct început	X / Y	Punct sfârșit	X / Y	Lungime segment (** (m)
1	459.735,77 503.367,948	2	459.724,422 503.373,376	12.579
2	459.724,422 503.373,376	3	459.719,294 503.218,807	154.654
3	459.719,294 503.218,807	4	459.732,066 503.231,961	18.334
4	459.732,066 503.231,961	1	459.735,77 503.367,948	136.037

\*\* Lungimile segmentelor sunt determinate în planul de proiecție Stereo 70 și sunt rotunjite la 1 milimetru.

\*\*\* Distanța dintre puncte este formată din segmente cumulate ce sunt mai mici decât valoarea 1 milimetru.

Neutilizabil în Circuitul  
Civil



**DATE DESPRE IMOBILUL NR. 3035**

Oficiul de Cadastru și Publicitate Imobiliară SIBIU  
Biroul de Cadastru și Publicitate Imobiliară Agnita

**A. Partea I. Descrierea imobilului**

TEREN Extravilan

Adresa: Jud. Sibiu

Nr. Crt	Nr cadastral Nr. topografic	Suprafața* (mp)	Observații / Referințe
A1	102333	1.445	Sector cadastral:44 Teren neimprejmuit;

**B. Partea II. Proprietari și acte**

Inscrieri privitoare la dreptul de proprietate și alte drepturi reale	Referințe
/	
Act Administrativ nr. 405/21, din 03/03/1995 emis de CJPSDPAT SIBIU (titlu de proprietate);	
B1	A1
Intabulare, drept de PROPRIETATE, dobandit prin Reconstituire, cota actuala 1/1	
1) VULCAN ANA, LIPSĂ CNP	

**C. Partea III. SARCINI .**

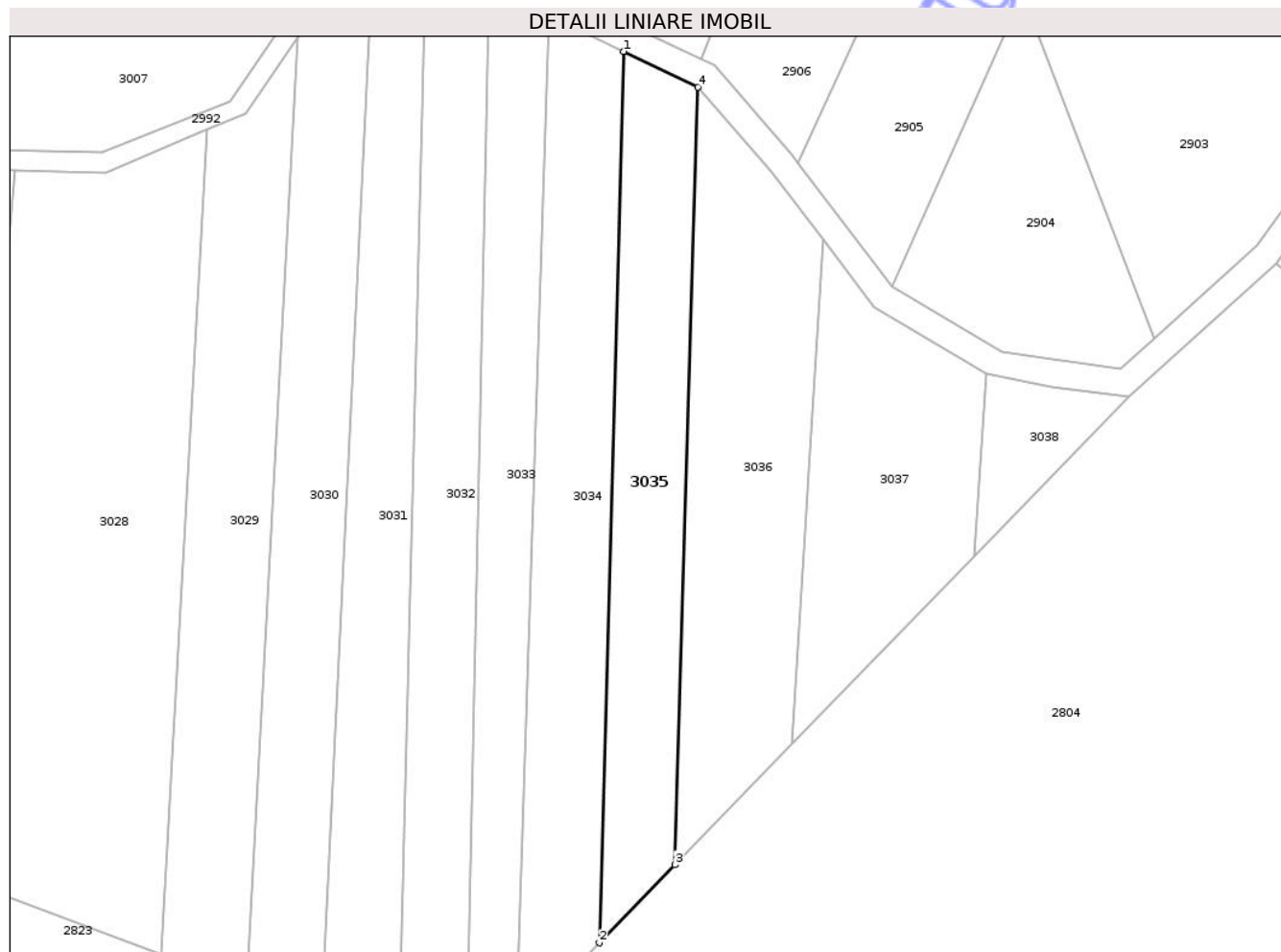
Inscrieri privind dezmembramintele dreptului de proprietate, drepturi reale de garanție și sarcini	Referințe
NU SUNT	

## Anexa Nr. 1 La Partea I

## Teren

Nr cadastral	Suprafața (mp)*	Observații / Referințe
102333	1.445	

\* Suprafața este determinată în planul de proiecție Stereo 70.



## Date referitoare la teren

Crt	Categorie folosință	Intra vilan	Suprafața (mp)	Tarla	Parcelă	Nr. topo	Observații / Referințe
1	faneata	NU	1.445	54	2024/29	-	

## Lungime Segmente

1) Valorile lungimilor segmentelor sunt obținute din proiecție în plan.

Punct început	X / Y	Punct sfârșit	X / Y	Lungime segment (** (m)
1	459.735,77 503.367,948	2	459.732,066 503.231,961	136.037
2	459.732,066 503.231,961	3	459.743,606 503.243,845	16.565
3	459.743,606 503.243,845	4	459.747,11 503.362,524	118.731
4	459.747,11 503.362,524	1	459.735,77 503.367,948	12.57

\*\* Lungimile segmentelor sunt determinate în planul de proiecție Stereo 70 și sunt rotunjite la 1 milimetru.

\*\*\* Distanța dintre puncte este formată din segmente cumulate ce sunt mai mici decât valoarea 1 milimetru.

Neutilizabil în Circuitul  
Civil



**DATE DESPRE IMOBILUL NR. 3036**

Oficiul de Cadastru și Publicitate Imobiliară SIBIU  
Biroul de Cadastru și Publicitate Imobiliară Agnita

**A. Partea I. Descrierea imobilului**

TEREN Extravilan

Adresa: Jud. Sibiu

Nr. Crt	Nr cadastral Nr. topografic	Suprafața* (mp)	Observații / Referințe
A1	102332	Din acte: 1.862 Masurata: 1.825	Sector cadastral:44 Teren neimprejmuit;

**B. Partea II. Proprietari și acte**

Inscrieri privitoare la dreptul de proprietate și alte drepturi reale		Referințe
<b>1888 / 19/02/2019</b>		
Act Notarial nr. 272, din 18/02/2019 emis de NP Radu Vasile Eugen;		
B1	Intabulare, drept de PROPRIETATE, cumpărare, dobandit prin Conventie, cota actuala 1/1 1) PILOIU SPIRIDON, ȘI SOȚIA 2) PILOIU MARIA, - bun comun	A1

**C. Partea III. SARCINI .**

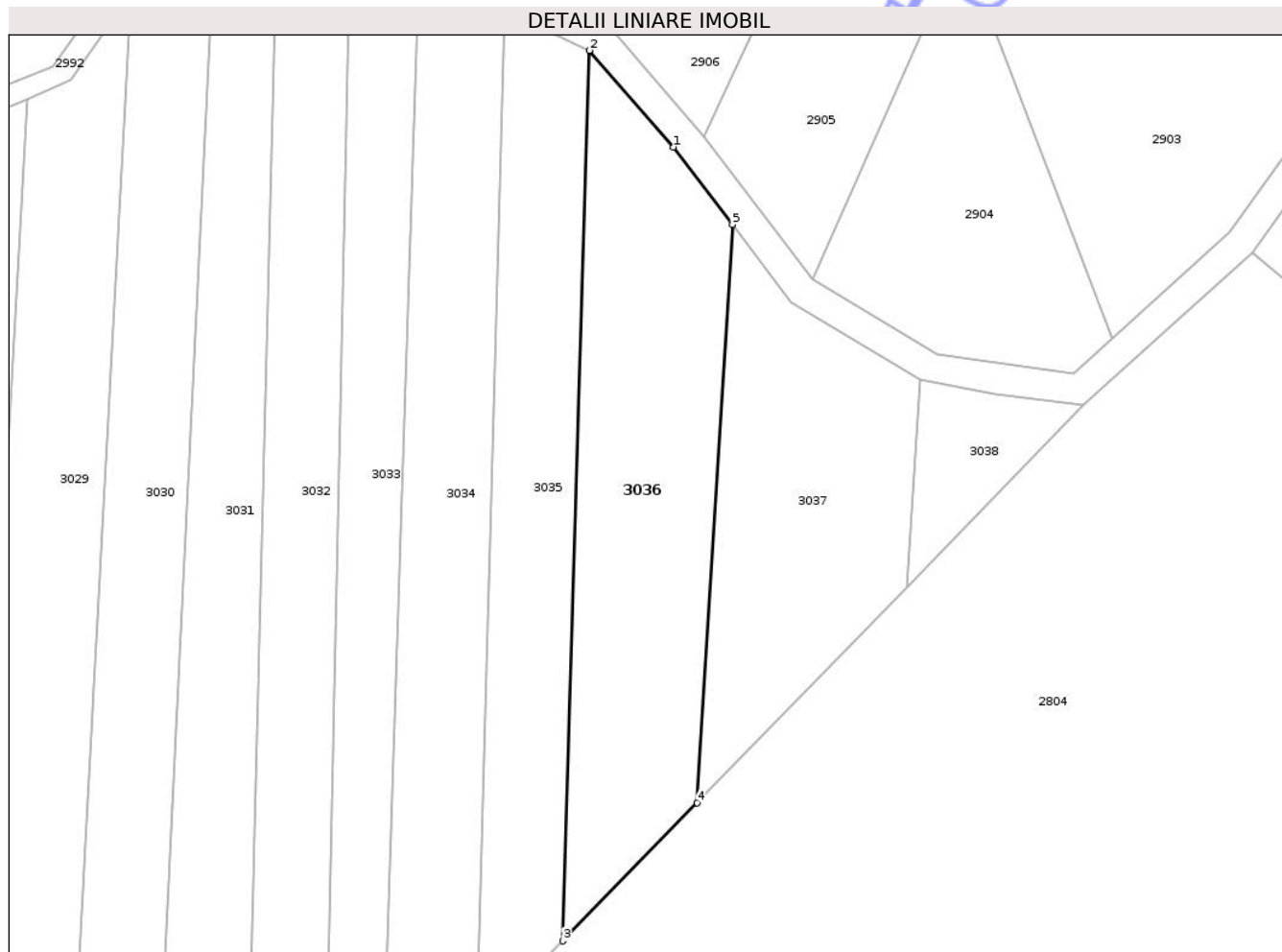
Inscrieri privind dezmembramintele dreptului de proprietate, drepturi reale de garanție și sarcini	Referințe
NU SUNT	

## Anexa Nr. 1 La Partea I

## Teren

Nr cadastral	Suprafața (mp)*	Observații / Referințe
102332	Din acte: 1.862 Masurata: 1.825	

\* Suprafața este determinată în planul de proiecție Stereo 70.



## Date referitoare la teren

Crt	Categorie folosință	Intra vilan	Suprafața (mp)	Tarla	Parcelă	Nr. topo	Observații / Referințe
1	faneata	NU	1.825	54	2024/30	-	

## Lungime Segmente

1) Valorile lungimilor segmentelor sunt obținute din proiecție în plan.

Punct început	X / Y	Punct sfârșit	X / Y	Lungime segment (** (m)
1	459.758,348 503.349,655	2	459.747,11 503.362,524	17.085
2	459.747,11 503.362,524	3	459.743,606 503.243,845	118.731
3	459.743,606 503.243,845	4	459.761,475 503.262,249	25.652
4	459.761,475 503.262,249	5	459.766,174 503.339,334	77.228
5	459.766,174 503.339,334	1	459.758,348 503.349,655	12.953

\*\* Lungimile segmentelor sunt determinate în planul de proiecție Stereo 70 și sunt rotunjite la 1 milimetru.

\*\*\* Distanța dintre puncte este formată din segmente cumulate ce sunt mai mici decât valoarea 1 milimetru.

Neutilizabil în Circuitul  
Civil





## DATE DESPRE IMOBILUL NR. 3037

Oficiul de Cadastru și Publicitate Imobiliară SIBIU  
Biroul de Cadastru și Publicitate Imobiliară Agnita

## A. Partea I. Descrierea imobilului

TEREN Extravilan

Adresa: Jud. Sibiu

Nr. Crt	Nr cadastral Nr. topografic	Suprafața* (mp)	Observații / Referințe
A1	102331	Din acte: 1.350 Masurata: 1.325	Sector cadastral:44 Teren neimprejmuit;

## B. Partea II. Proprietari și acte

Inscrieri privitoare la dreptul de proprietate și alte drepturi reale		Referințe
<b>10693 / 25/09/2020</b>		
Act Notarial nr. 802, din 23/09/2020 emis de NP Barbu Lenuta;		
B1	Intabulare, drept de PROPRIETATE, cumpărare, dobandit prin Conventie, cota actuala 1/1 1) POPAGRO ZLAGNA SRL, CIF:42983232	A1

## C. Partea III. SARCINI

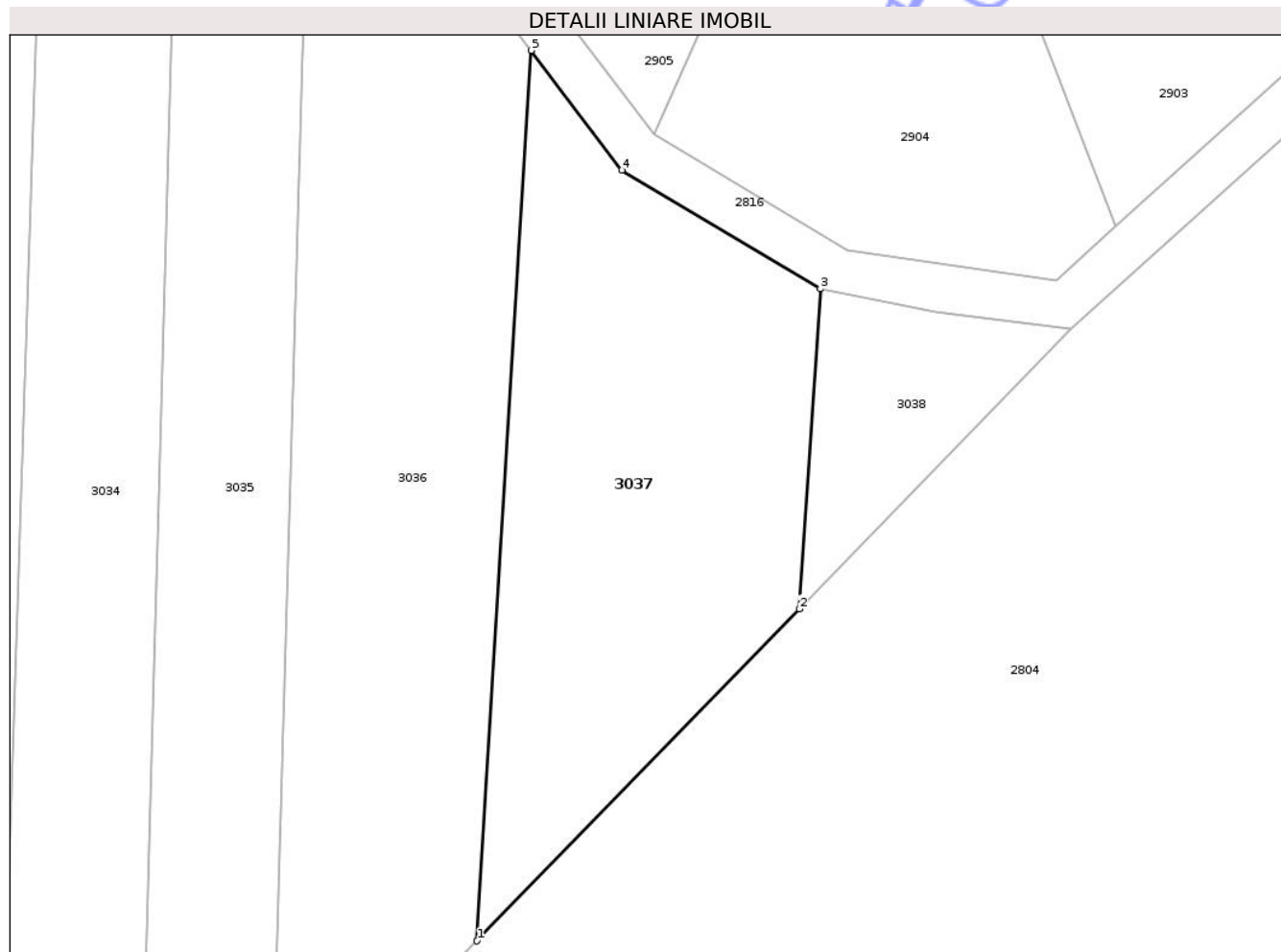
Inscrieri privind dezmembramintele dreptului de proprietate, drepturi reale de garanție și sarcini		Referințe
<b>10693 / 25/09/2020</b>		
Act Notarial nr. 802, din 23/09/2020 emis de NP Barbu Lenuta;		
C1	Intabulare, drept de IPOTECA LEGALA, Valoare:20468.76 EUR, dobandit prin Lege, cota actuala 1/1, cota initiala 1/1 1) WILHELM JOSEPH-KONRAD	A1

## Anexa Nr. 1 La Partea I

## Teren

Nr cadastral	Suprafața (mp)*	Observații / Referințe
102331	Din acte: 1.350 Masurata: 1.325	

\* Suprafața este determinată în planul de proiecție Stereo 70.



## Date referitoare la teren

Crt	Categorie folosință	Intra vilan	Suprafața (mp)	Tarla	Parcelă	Nr. topo	Observații / Referințe
1	faneata	NU	1.325	54	2024/31	-	

## Lungime Segmente

1) Valorile lungimilor segmentelor sunt obținute din proiecție în plan.

Punct început	X / Y	Punct sfârșit	X / Y	Lungime segment (** (m)
1	459.761,475 503.262,249	2	459.789,377 503.290,985	40.053
2	459.789,377 503.290,985	3	459.791,199 503.318,709	27.784
3	459.791,199 503.318,709	4	459.774,027 503.328,98	20.009
4	459.774,027 503.328,98	5	459.766,174 503.339,334	12.995
5	459.766,174 503.339,334	1	459.761,475 503.262,249	77.228

\*\* Lungimile segmentelor sunt determinate în planul de proiecție Stereo 70 și sunt rotunjite la 1 milimetru.

\*\*\* Distanța dintre puncte este formată din segmente cumulate ce sunt mai mici decât valoarea 1 milimetru.

Neutilizabil în Circuitul  
Civil



**DATE DESPRE IMOBILUL NR. 3038**

Oficiul de Cadastru și Publicitate Imobiliară SIBIU  
Biroul de Cadastru și Publicitate Imobiliară Agnita

**A. Partea I. Descrierea imobilului**

TEREN Extravilan

Adresa: Jud. Sibiu

Nr. Crt	Nr cadastral Nr. topografic	Suprafața* (mp)	Observații / Referințe
A1		300	Sector cadastral:44 Teren neimprejmuit;

**B. Partea II. Proprietari și acte**

Inscrieri privitoare la dreptul de proprietate și alte drepturi reale	Referințe
/	
Act Normativ nr. 7, din 13/03/1996 emis de PARLAMENTUL ROMÂNIEI (art. 13, alin. 15);	
B1	Inscrierea provizorie, drept de PROPRIETATE, dobandit prin Lege, cota actuala 1/1
	1) COMUNA BÂRGHIȘ , CIF:4406088, PROPRIETAR NEIDENTIFICAT

**C. Partea III. SARCINI .**

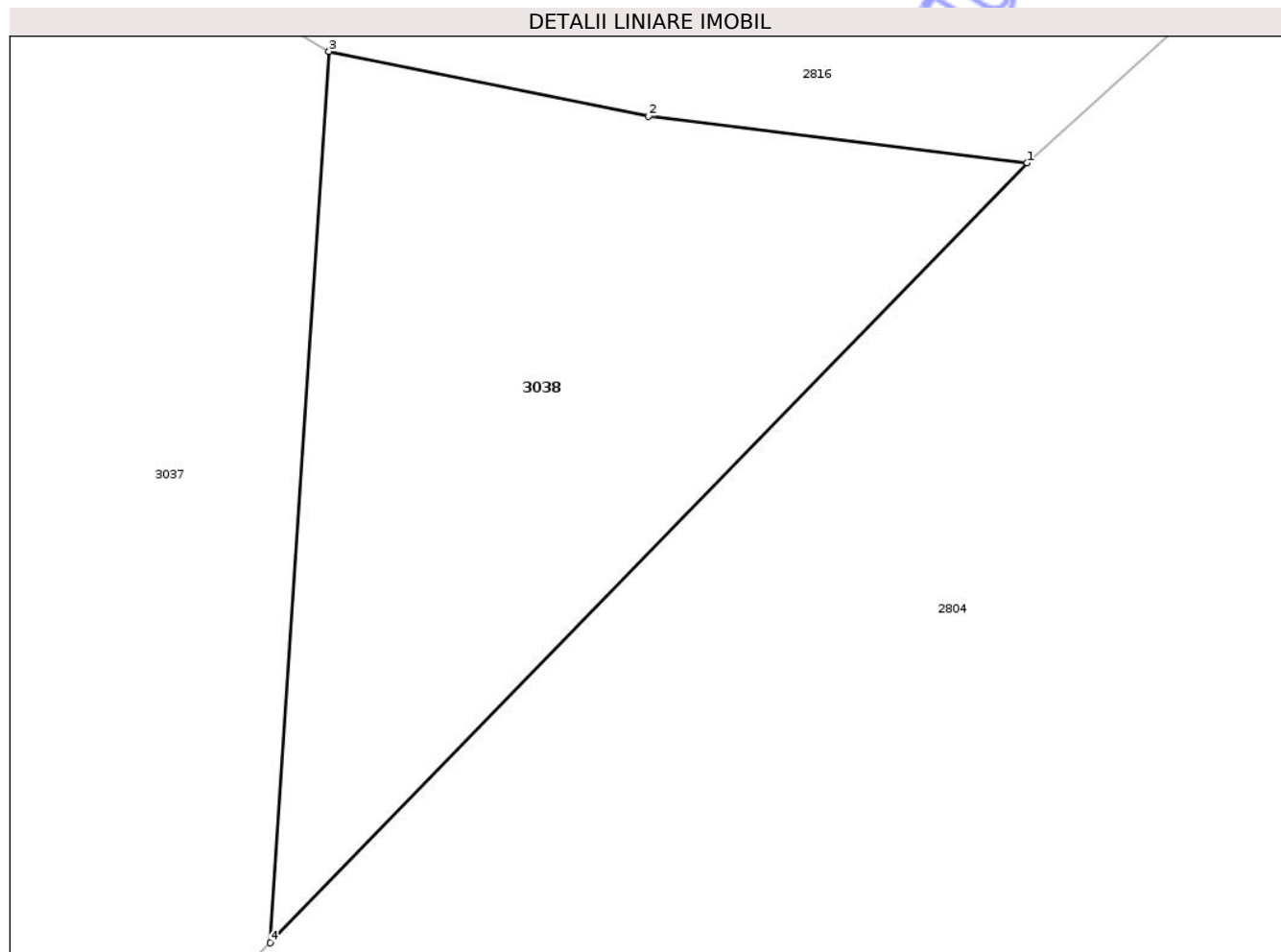
Inscrieri privind dezmembramintele dreptului de proprietate, drepturi reale de garanție și sarcini	Referințe
NU SUNT	

## Anexa Nr. 1 La Partea I

## Teren

Nr cadastral	Suprafața (mp)*	Observații / Referințe
	300	

\* Suprafața este determinată în planul de proiecție Stereo 70.



## Date referitoare la teren

Crt	Categorie folosință	Intra vilan	Suprafața (mp)	Tarla	Parcelă	Nr. topo	Observații / Referințe
1	faneata	NU	300	54	2024/32	-	

## Lungime Segmente

1) Valorile lungimilor segmentelor sunt obținute din proiecție în plan.

Punct început	X / Y	Punct sfârșit	X / Y	Lungime segment (** (m)
1	459.812,931 503.315,242	2	459.801,142 503.316,698	11.878
2	459.801,142 503.316,698	3	459.791,199 503.318,709	10.144
3	459.791,199 503.318,709	4	459.789,377 503.290,985	27.784
4	459.789,377 503.290,985	1	459.812,931 503.315,242	33.811

\*\* Lungimile segmentelor sunt determinate în planul de proiecție Stereo 70 și sunt rotunjite la 1 milimetru.

\*\*\* Distanța dintre puncte este formată din segmente cumulate ce sunt mai mici decât valoarea 1 milimetru.

Neutilizabil în Circuitul  
Civil



**DATE DESPRE IMOBILUL NR. 3039**

Oficiul de Cadastru și Publicitate Imobiliară SIBIU  
Biroul de Cadastru și Publicitate Imobiliară Agnita

**A. Partea I. Descrierea imobilului**

TEREN Extravilan

Adresa: Jud. Sibiu

Nr. Crt	Nr cadastral Nr. topografic	Suprafața* (mp)	Observații / Referințe
A1		5.821	Sector cadastral:45 Teren neimprejmuit;

**B. Partea II. Proprietari și acte**

Inscrieri privitoare la dreptul de proprietate și alte drepturi reale	Referințe
/	
Act Normativ nr. 978, din 05/09/2002 emis de GUVERNUL ROMÂNIEI (+ Adeverința nr. 4278/22.08.2023 emisă de Primăria Comunei Bârghis);	
B1	A1
Intabulare, drept de PROPRIETATE, dobandit prin Lege, cota actuala 1/1 1) COMUNA BÂRGHIȘ - DOMENIUL PUBLIC, CIF:4406088	

**C. Partea III. SARCINI .**

Inscrieri privind dezmembramintele dreptului de proprietate, drepturi reale de garanție și sarcini	Referințe
NU SUNT	

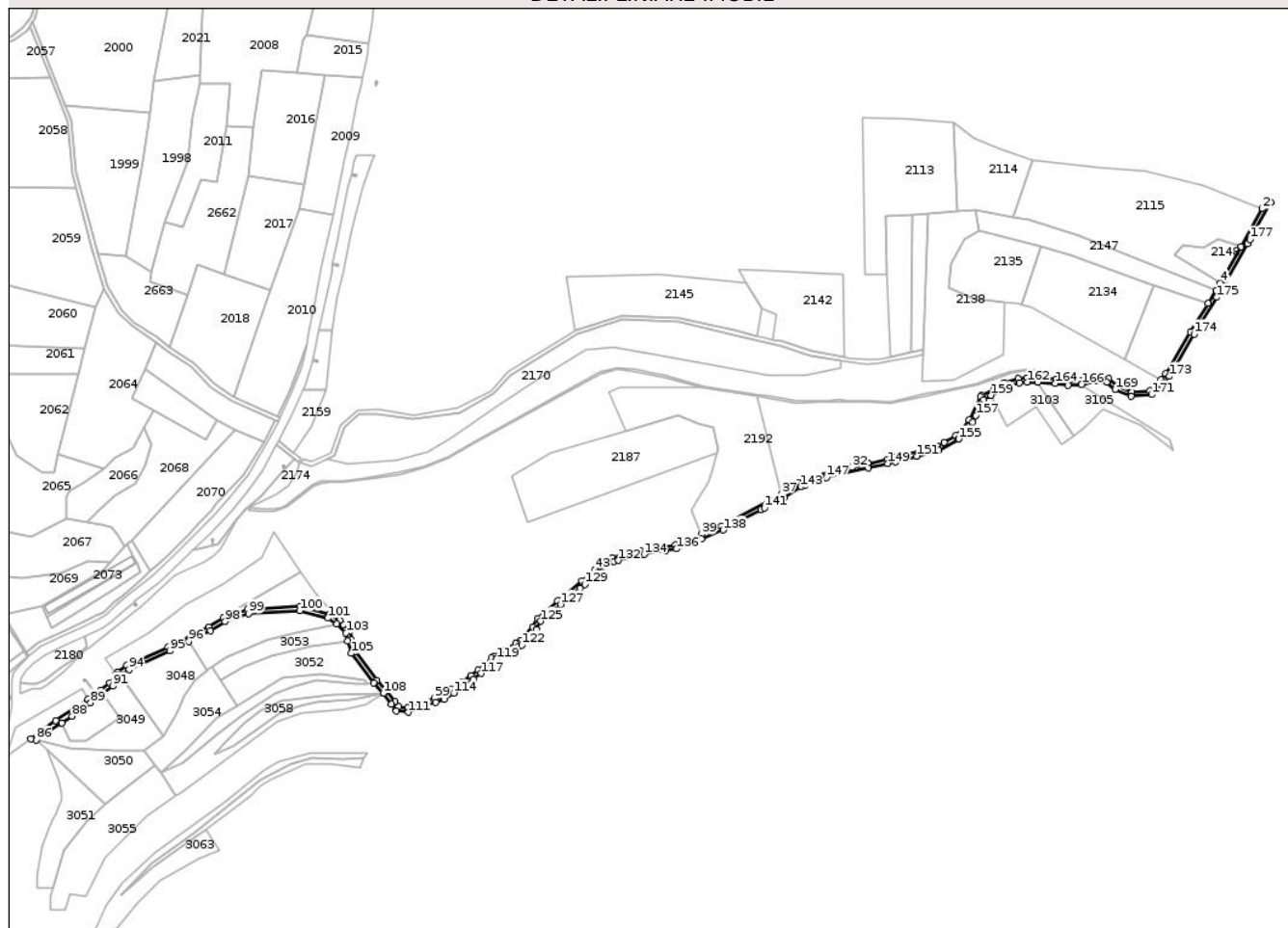
## Anexa Nr. 1 La Partea I

## Teren

Nr cadastral	Suprafața (mp)*	Observații / Referințe
	5.821	

\* Suprafața este determinată în planul de proiecție Stereo 70.

## DETALII LINIARE IMOBIL



## Date referitoare la teren

Crt	Categorie folosință	Intra vilan	Suprafața (mp)	Tarla	Parcelă	Nr. topo	Observații / Referințe
1	drum	NU	5.821	36	1286	-	

## Lungime Segmente

1) Valorile lungimilor segmentelor sunt obținute din proiecție în plan.

Punct început	X / Y	Punct sfârșit	X / Y	Lungime segment	Punct început	X / Y	Punct sfârșit	X / Y	Lungime segment	Punct început	X / Y	Punct sfârșit	X / Y	Lungime segment
1	460.465,926 504.940,59	2	460.458,127 504.934,88	9.666	2	460.458,127 504.934,88	3	460.437,95 504.899,039	41.13	3	460.437,95 504.899,039	4	460.418,306 504.864,633	39.619
4	460.418,306 504.864,633	5	460.414,381 504.857,758	7.917	5	460.414,381 504.857,758	6	460.406,786 504.845,317	14.576	6	460.406,786 504.845,317	7	460.390,037 504.818,517	31.603
7	460.390,037 504.818,517	8	460.366,851 504.778,837	45.958	8	460.366,851 504.778,837	9	460.362,286 504.773,395	7.103	9	460.362,286 504.773,395	10	460.351,779 504.763,146	14.678
10	460.351,779 504.763,146	11	460.334,846 504.761,636	17.0	11	460.334,846 504.761,636	12	460.321,071 504.767,573	15.0	12	460.321,071 504.767,573	13	460.312,611 504.774,603	11.0
13	460.312,611 504.774,603	14	460.300,222 504.776,268	12.5	14	460.300,222 504.776,268	15	460.286,46 504.772,768	14.2	15	460.286,46 504.772,768	16	460.274,887 504.771,979	11.6
16	460.274,887 504.771,979	17	460.263,044 504.773,912	12.0	17	460.263,044 504.773,912	18	460.235,672 504.775,248	27.404	18	460.235,672 504.775,248	19	460.227,749 504.774,23	7.988

Punct început	X / Y	Punct sfârșit	X / Y	Lungime segment	Punct început	X / Y	Punct sfârșit	X / Y	Lungime segment	Punct început	X / Y	Punct sfârșit	X / Y	Lungime segment
19	460.227,749 504.774,23	20	460.214,021 504.770,419	14.247	20	460.214,021 504.770,419	21	460.205,388 504.765,372	10.0	21	460.205,388 504.765,372	22	460.193,302 504.758,307	14.0
22	460.193,302 504.758,307	23	460.191,762 504.757,33	1.824	23	460.191,762 504.757,33	24	460.181,108 504.735,566	24.232	24	460.181,108 504.735,566	25	460.168,621 504.720,613	19.481
25	460.168,621 504.720,613	26	460.157,409 504.714,12	12.956	26	460.157,409 504.714,12	27	460.151,04 504.710,431	7.36	27	460.151,04 504.710,431	28	460.121,494 504.702,802	30.515
28	460.121,494 504.702,802	29	460.110,633 504.699,997	11.217	29	460.110,633 504.699,997	30	460.103,987 504.698,454	6.823	30	460.103,987 504.698,454	31	460.085,682 504.694,201	18.793
31	460.085,682 504.694,201	32	460.070,619 504.690,701	15.464	32	460.070,619 504.690,701	33	460.058,688 504.687,93	12.249	33	460.058,688 504.687,93	34	460.034,674 504.682,351	24.654
34	460.034,674 504.682,351	35	460.024,919 504.678,004	10.68	35	460.024,919 504.678,004	36	460.019,788 504.675,717	5.618	36	460.019,788 504.675,717	37	460.004,008 504.665,674	18.704
37	460.004,008 504.665,674	38	459.947,109 504.635,168	64.561	38	459.947,109 504.635,168	39	459.928,334 504.627,52	20.273	39	459.928,334 504.627,52	40	459.903,829 504.617,538	26.46
40	459.903,829 504.617,538	41	459.870,627 504.611,994	33.662	41	459.870,627 504.611,994	42	459.844,227 504.605,555	27.174	42	459.844,227 504.605,555	43	459.827,799 504.594,49	19.807
43	459.827,799 504.594,49	44	459.815,532 504.583,339	16.578	44	459.815,532 504.583,339	45	459.792,455 504.564,479	29.803	45	459.792,455 504.564,479	46	459.773,282 504.547,997	25.284
46	459.773,282 504.547,997	47	459.769,006 504.540,041	9.032	47	459.769,006 504.540,041	48	459.757,284 504.527,496	17.169	48	459.757,284 504.527,496	49	459.753,812 504.524,816	4.386
49	459.753,812 504.524,816	50	459.752,792 504.524,236	1.173	50	459.752,792 504.524,236	51	459.741,534 504.517,838	12.95	51	459.741,534 504.517,838	52	459.732,381 504.512,635	10.528
52	459.732,381 504.512,635	53	459.729,921 504.510,434	3.301	53	459.729,921 504.510,434	54	459.717,428 504.499,249	16.768	54	459.717,428 504.499,249	55	459.710,495 504.494,027	8.68
55	459.710,495 504.494,027	56	459.702,116 504.487,718	10.489	56	459.702,116 504.487,718	57	459.691,912 504.481,027	12.202	57	459.691,912 504.481,027	58	459.683,264 504.475,358	10.34
58	459.683,264 504.475,358	59	459.675,782 504.472,604	7.974	59	459.675,782 504.472,604	60	459.650,988 504.463,479	26.419	60	459.650,988 504.463,479	61	459.642,263 504.464,562	8.792
61	459.642,263 504.464,562	62	459.638,579 504.469,429	6.104	62	459.638,579 504.469,429	63	459.630,969 504.479,958	12.992	63	459.630,969 504.479,958	64	459.621,65 504.489,745	13.514
64	459.621,65 504.489,745	65	459.601,218 504.516,942	34.017	65	459.601,218 504.516,942	66	459.597,714 504.527,924	11.528	66	459.597,714 504.527,924	67	459.596,256 504.536,428	8.628
67	459.596,256 504.536,428	68	459.590,247 504.542,367	8.448	68	459.590,247 504.542,367	69	459.586,411 504.546,159	5.394	69	459.586,411 504.546,159	70	459.576,999 504.551,991	11.072
70	459.576,999 504.551,991	71	459.549,163 504.559,381	28.8	71	459.549,163 504.559,381	72	459.499,651 504.556,56	49.592	72	459.499,651 504.556,56	73	459.476,685 504.548,724	24.266
73	459.476,685 504.548,724	74	459.462,746 504.539,953	16.469	74	459.462,746 504.539,953	75	459.424,36 504.521,134	42.751	75	459.424,36 504.521,134	76	459.385,637 504.503,574	42.519
76	459.385,637 504.503,574	77	459.376,604 504.497,712	10.768	77	459.376,604 504.497,712	78	459.374,929 504.495,319	2.921	78	459.374,929 504.495,319	79	459.369,183 504.487,11	10.02
79	459.369,183 504.487,11	80	459.360,575 504.480,524	10.838	80	459.360,575 504.480,524	81	459.355,929 504.476,968	5.851	81	459.355,929 504.476,968	82	459.355,921 504.476,962	0.01
82	459.355,921 504.476,962	83	459.348,846 504.471,549	8.908	83	459.348,846 504.471,549	84	459.318,378 504.451,497	36.474	84	459.318,378 504.451,497	85	459.294,852 504.434,659	28.931
85	459.294,852 504.434,659	86	459.299,735 504.433,444	5.032	86	459.299,735 504.433,444	87	459.324,091 504.449,553	29.2	87	459.324,091 504.449,553	88	459.333,67 504.455,888	11.485
88	459.333,67 504.455,888	89	459.351,219 504.468,328	21.51	89	459.351,219 504.468,328	90	459.363,006 504.477,347	14.842	90	459.363,006 504.477,347	91	459.372,105 504.484,309	11.457
91	459.372,105 504.484,309	92	459.379,082 504.494,277	12.167	92	459.379,082 504.494,277	93	459.379,435 504.494,78	0.614	93	459.379,435 504.494,78	94	459.387,562 504.500,055	9.689
94	459.387,562 504.500,055	95	459.426,067 504.517,516	42.279	95	459.426,067 504.517,516	96	459.444,071 504.526,343	20.051	96	459.444,071 504.526,343	97	459.464,695 504.536,454	22.969
97	459.464,695 504.536,454	98	459.478,419 504.545,089	16.215	98	459.478,419 504.545,089	99	459.500,425 504.552,598	23.251	99	459.500,425 504.552,598	100	459.548,753 504.555,351	48.407
100	459.548,753 504.555,351	101	459.575,398 504.548,278	27.568	101	459.575,398 504.548,278	102	459.583,92 504.542,997	10.026	102	459.583,92 504.542,997	103	459.592,531 504.534,485	12.108
103	459.592,531 504.534,485	104	459.593,819 504.526,974	7.621	104	459.593,819 504.526,974	105	459.597,613 504.515,081	12.483	105	459.597,613 504.515,081	106	459.618,592 504.487,156	34.928
106	459.618,592 504.487,156	107	459.627,874 504.477,408	13.461	107	459.627,874 504.477,408	108	459.627,886 504.477,396	0.017	108	459.627,886 504.477,396	109	459.635,363 504.467,05	12.765
109	459.635,363 504.467,05	110	459.640,093 504.460,8	7.838	110	459.640,093 504.460,8	111	459.651,459 504.459,39	11.453	111	459.651,459 504.459,39	112	459.677,163 504.468,85	27.39
112	459.677,163 504.468,85	113	459.685,075 504.471,762	8.431	113	459.685,075 504.471,762	114	459.694,105 504.477,682	10.798	114	459.694,105 504.477,682	115	459.704,418 504.484,444	12.332
115	459.704,418 504.484,444	116	459.712,901 504.490,832	10.619	116	459.712,901 504.490,832	117	459.719,97 504.496,156	8.85	117	459.719,97 504.496,156	118	459.732,589 504.507,453	16.937

Punct început	X / Y	Punct sfârșit	X / Y	Lungime segment	Punct început	X / Y	Punct sfârșit	X / Y	Lungime segment	Punct început	X / Y	Punct sfârșit	X / Y	Lungime segment
118	459.732,589 504.507,453	119	459.734,73 504.509,369	2.873	119	459.734,73 504.509,369	120	459.743,511 504.514,36	10.1	120	459.743,511 504.514,36	121	459.754,769 504.520,759	12.95
121	459.754,769 504.520,759	122	459.758,381 504.522,812	4.155	122	459.758,381 504.522,812	123	459.768,294 504.533,42	14.51 9	123	459.768,294 504.533,42	124	459.772,283 504.537,689	5.843
124	459.772,283 504.537,689	125	459.776,454 504.545,448	8.809	125	459.776,454 504.545,448	126	459.785,679 504.553,379	12.16 6	126	459.785,679 504.553,379	127	459.795,025 504.561,413	12.32 4
127	459.795,025 504.561,413	128	459.813,448 504.576,47	23.79 3	128	459.813,448 504.576,47	129	459.818,145 504.580,309	6.066	129	459.818,145 504.580,309	130	459.830,275 504.591,335	16.39 2
130	459.830,275 504.591,335	131	459.845,869 504.601,838	18.80 1	131	459.845,869 504.601,838	132	459.849,753 504.602,785	3.998	132	459.849,753 504.602,785	133	459.871,431 504.608,073	22.31 4
133	459.871,431 504.608,073	134	459.874,177 504.608,531	2.784	134	459.874,177 504.608,531	135	459.894,567 504.611,936	20.67 2	135	459.894,567 504.611,936	136	459.904,926 504.613,666	10.50 3
136	459.904,926 504.613,666	137	459.928,137 504.623,12	25.06 2	137	459.928,137 504.623,12	138	459.948,813 504.631,543	22.32 6	138	459.948,813 504.631,543	139	459.965,988 504.640,752	19.48 8
139	459.965,988 504.640,752	140	459.984,315 504.650,577	20.79 4	140	459.984,315 504.650,577	141	459.987,849 504.652,472	4.01	141	459.987,849 504.652,472	142	460.006,03 504.662,22	20.62 9
142	460.006,03 504.662,22	143	460.021,686 504.672,184	18.55 8	143	460.021,686 504.672,184	144	460.022,469 504.672,533	0.857	144	460.022,469 504.672,533	145	460.026,548 504.674,351	4.465
145	460.026,548 504.674,351	146	460.035,952 504.678,541	10.29 6	146	460.035,952 504.678,541	147	460.046,197 504.680,921	10.51 8	147	460.046,197 504.680,921	148	460.085,906 504.690,146	40.76 6
148	460.085,906 504.690,146	149	460.104,083 504.694,369	18.66 1	149	460.104,083 504.694,369	150	460.111,586 504.696,112	7.703	150	460.111,586 504.696,112	151	460.131,53 504.701,262	20.59 8
151	460.131,53 504.701,262	152	460.148,233 504.705,575	17.25 1	152	460.148,233 504.705,575	153	460.152,571 504.706,695	4.48	153	460.152,571 504.706,695	154	460.170,921 504.717,323	21.20 6
154	460.170,921 504.717,323	155	460.171,238 504.717,506	0.366	155	460.171,238 504.717,506	156	460.184,488 504.733,373	20.67 2	156	460.184,488 504.733,373	157	460.187,457 504.739,438	6.753
157	460.187,457 504.739,438	158	460.194,858 504.754,557	16.83 4	158	460.194,858 504.754,557	159	460.201,838 504.758,664	8.098	159	460.201,838 504.758,664	160	460.215,592 504.766,704	15.93 1
160	460.215,592 504.766,704	161	460.228,543 504.770,299	13.44 1	161	460.228,543 504.770,299	162	460.235,831 504.771,235	7.348	162	460.235,831 504.771,235	163	460.245,651 504.770,756	9.832
163	460.245,651 504.770,756	164	460.262,623 504.769,928	16.99 2	164	460.262,623 504.769,928	165	460.274,699 504.767,957	12.23 5	165	460.274,699 504.767,957	166	460.287,095 504.768,802	12.42 5
166	460.287,095 504.768,802	167	460.300,457 504.772,201	13.78 8	167	460.300,457 504.772,201	168	460.310,938 504.770,792	10.57 6	168	460.310,938 504.770,792	169	460.318,958 504.764,128	10.42 7
169	460.318,958 504.764,128	170	460.334,193 504.757,561	16.58 9	170	460.334,193 504.757,561	171	460.353,553 504.759,288	19.43 7	171	460.353,553 504.759,288	172	460.365,222 504.770,671	16.30 2
172	460.365,222 504.770,671	173	460.370,136 504.776,524	7.642	173	460.370,136 504.776,524	174	460.393,461 504.816,447	46.23 7	174	460.393,461 504.816,447	175	460.415,15 504.851,153	40.92 6
175	460.415,15 504.851,153	176	460.444,124 504.901,808	58.35 6	176	460.444,124 504.901,808	177	460.446,319 504.905,714	4.48	177	460.446,319 504.905,714	1	460.465,926 504.940,59	40.01

\*\* Lungimile segmentelor sunt determinate în planul de proiecție Stereo 70 și sunt rotunjite la 1 milimetru.

\*\*\* Distanța dintre puncte este formată din segmente cumulate ce sunt mai mici decât valoarea 1 milimetru.

**DATE DESPRE IMOBILUL NR. 3040**

Oficiul de Cadastru și Publicitate Imobiliară SIBIU  
Biroul de Cadastru și Publicitate Imobiliară Agnita

**A. Partea I. Descrierea imobilului**

TEREN Extravilan

Adresa: Jud. Sibiu

Nr. Crt	Nr cadastral Nr. topografic	Suprafața* (mp)	Observații / Referințe
A1		4.900	Sector cadastral:45 Teren neimprejmuit;

**B. Partea II. Proprietari și acte**

Inscrieri privitoare la dreptul de proprietate și alte drepturi reale		Referințe
/		
Act Normativ nr. 7, din 13/03/1996 emis de PARLAMENTUL ROMÂNIEI (art. 13, alin. 15);		
B1	Inscrierea provizorie, drept de PROPRIETATE, dobandit prin Lege, cota actuala 1/1	A1
1) COMUNA BÂRGHIȘ , CIF:4406088, PROPRIETAR NEIDENTIFICAT		

**C. Partea III. SARCINI .**

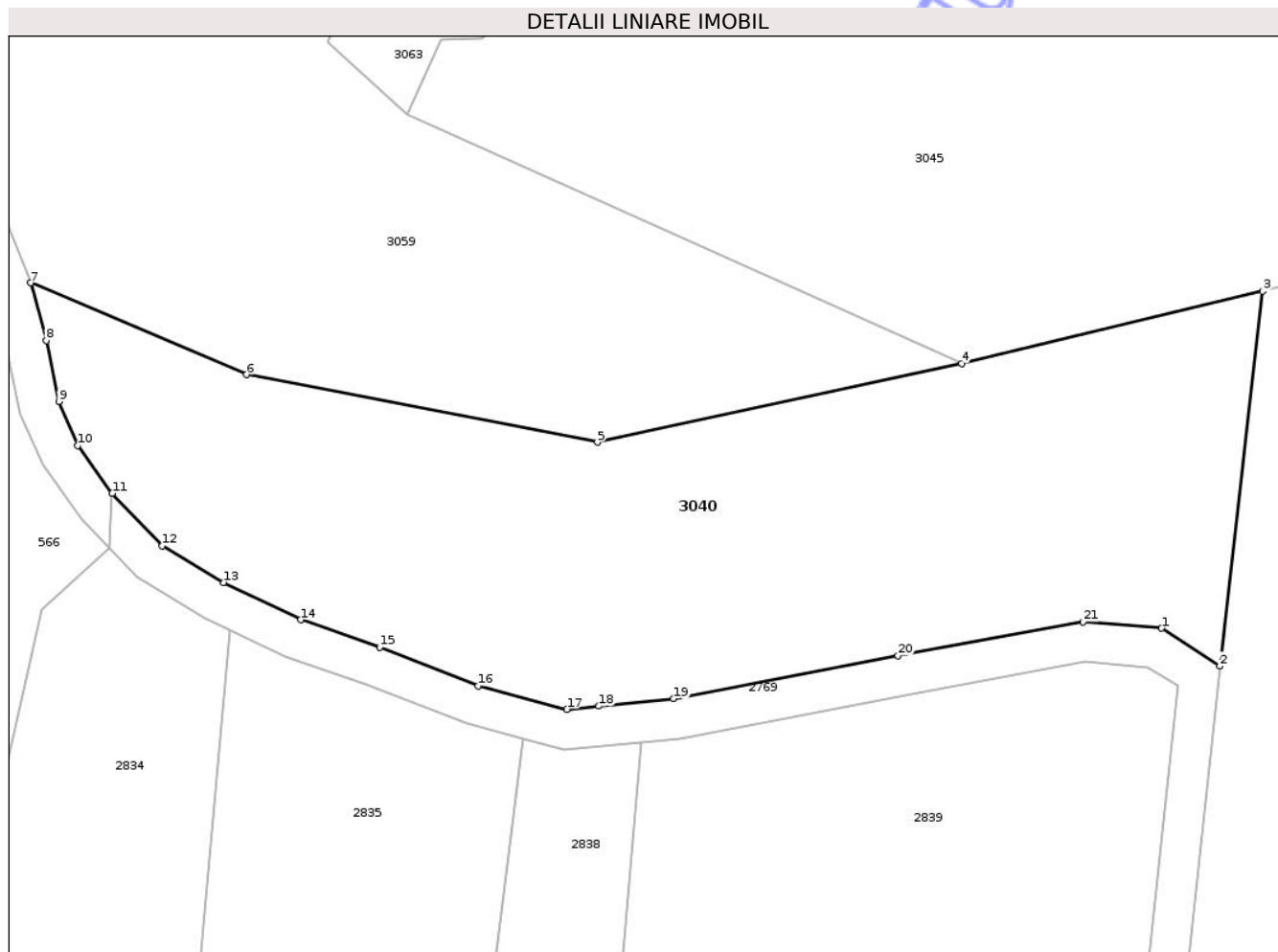
Inscrieri privind dezmembramintele dreptului de proprietate, drepturi reale de garanție și sarcini	Referințe
NU SUNT	

## Anexa Nr. 1 La Partea I

## Teren

Nr cadastral	Suprafața (mp)*	Observații / Referințe
	4.900	

\* Suprafața este determinată în planul de proiecție Stereo 70.



## Date referitoare la teren

Crt	Categorie folosință	Intra vilan	Suprafața (mp)	Tarla	Parcelă	Nr. topo	Observații / Referințe
1	arabil	NU	4.900	36	1292/1	-	

## Lungime Segmente

1) Valorile lungimilor segmentelor sunt obținute din proiecție în plan.

Punct început	X / Y	Punct sfârșit	X / Y	Lungime segment (** (m)
1	459.461,186 504.181,175	2	459.468,483 504.176,432	8.704
3	459.473,887 504.223,448	4	459.436,084 504.214,378	38.876
5	459.390,389 504.204,509	6	459.346,353 504.212,988	44.844
7	459.319,238 504.224,494	8	459.321,182 504.217,251	7.5
9	459.322,761 504.209,612	10	459.325,16 504.204,112	6.0

Punct început	X / Y	Punct sfârșit	X / Y	Lungime segment (** (m)
2	459.468,483 504.176,432	3	459.473,887 504.223,448	47.326
4	459.436,084 504.214,378	5	459.390,389 504.204,509	46.749
6	459.346,353 504.212,988	7	459.319,238 504.224,494	29.456
8	459.321,182 504.217,251	9	459.322,761 504.209,612	7.8
10	459.325,16 504.204,112	11	459.329,48 504.198,104	7.4

Punct început	X / Y	Punct sfârșit	X / Y	Lungime segment (** (m)
11	459.329,48 504.198,104	12	459.335,76 504.191,519	9.1
13	459.343,488 504.186,906	14	459.353,116 504.182,237	10.7
15	459.363,036 504.178,796	16	459.375,43 504.173,972	13.3
17	459.386,543 504.171,013	18	459.390,566 504.171,41	4.042
19	459.399,955 504.172,334	20	459.428,11 504.177,742	28.67
21	459.451,311 504.181,97	1	459.461,186 504.181,175	9.907

Punct început	X / Y	Punct sfârșit	X / Y	Lungime segment (** (m)
12	459.335,76 504.191,519	13	459.343,488 504.186,906	9.0
14	459.353,116 504.182,237	15	459.363,036 504.178,796	10.5
16	459.375,43 504.173,972	17	459.386,543 504.171,013	11.5
18	459.390,566 504.171,41	19	459.399,955 504.172,334	9.435
20	459.428,11 504.177,742	21	459.451,311 504.181,97	23.583

\*\* Lungimile segmentelor sunt determinate în planul de proiecție Stereo 70 și sunt rotunjite la 1 milimetru.

\*\*\* Distanța dintre puncte este formată din segmente cumulate ce sunt mai mici decât valoarea 1 milimetru.

Neutilizabil în Circuit Civil



**DATE DESPRE IMOBILUL NR. 3041**

Oficiul de Cadastru și Publicitate Imobiliară SIBIU  
Biroul de Cadastru și Publicitate Imobiliară Agnita

**A. Partea I. Descrierea imobilului**

TEREN Extravilan

Adresa: Jud. Sibiu

Nr. Crt	Nr cadastral Nr. topografic	Suprafața* (mp)	Observații / Referințe
A1	101487	14.575	Sector cadastral:45 Teren neimprejmuit;

**B. Partea II. Proprietari și acte**

Inscrieri privitoare la dreptul de proprietate și alte drepturi reale	Referințe
/	
Act Administrativ nr. 428/21, din 10/03/1995 emis de CJPSDPAT SIBIU (titlu de proprietate);	
B1	A1
Intabulare, drept de PROPRIETATE, dobandit prin Reconstituire, cota actuala 1/1	
1) MĂLĂU IOAN, LIPSĂ CNP	

**C. Partea III. SARCINI .**

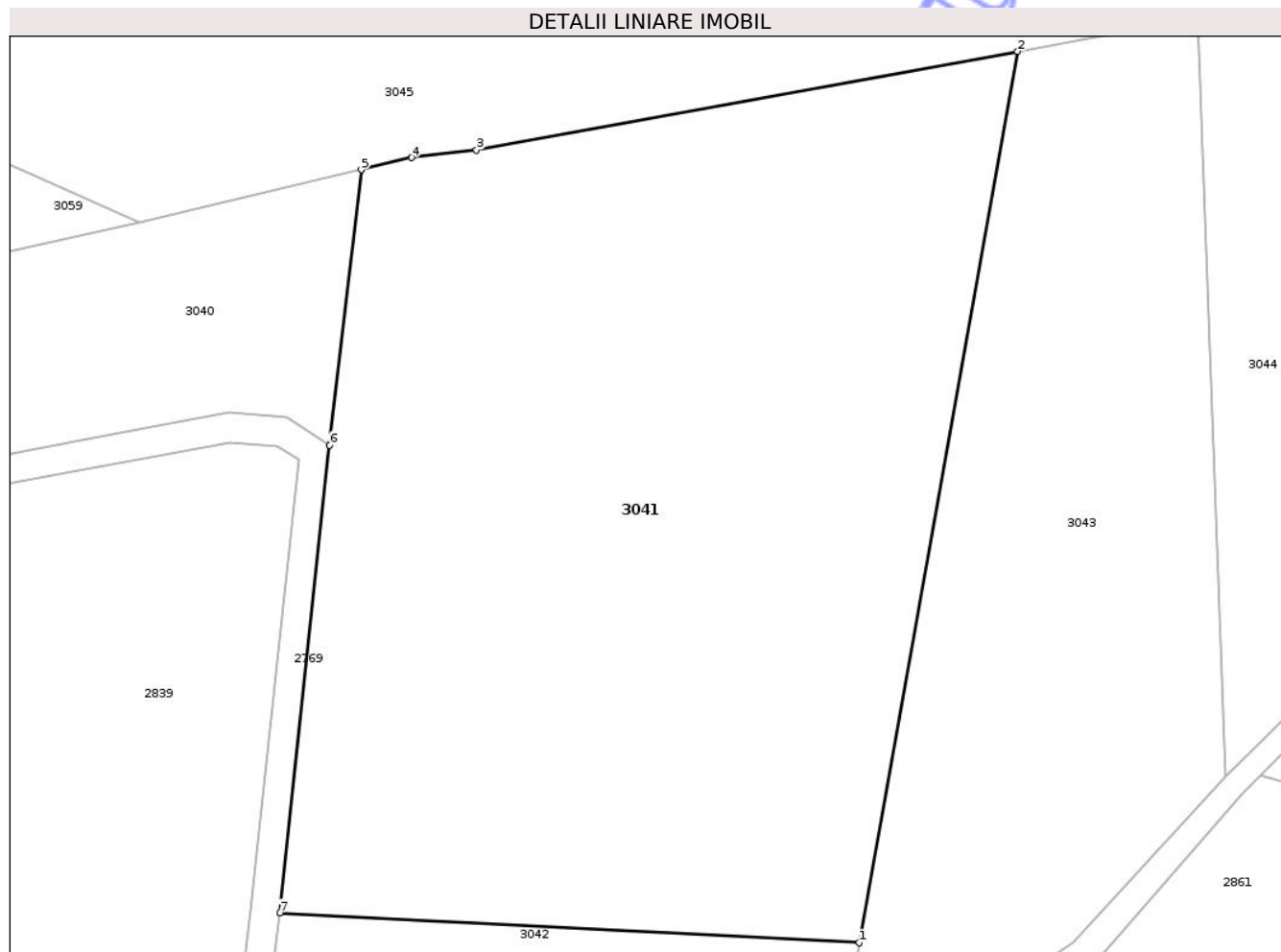
Inscrieri privind dezmembramintele dreptului de proprietate, drepturi reale de garanție și sarcini	Referințe
NU SUNT	

## Anexa Nr. 1 La Partea I

## Teren

Nr cadastral	Suprafața (mp)*	Observații / Referințe
101487	14.575	

\* Suprafața este determinată în planul de proiecție Stereo 70.



## Date referitoare la teren

Crt	Categorie folosință	Intra vilan	Suprafața (mp)	Tarla	Parcelă	Nr. topo	Observații / Referințe
1	arabil	NU	14.575	36	1292/3/1	-	Nr. parcelă 1292/3/2 greșit în TP

## Lungime Segmente

1) Valorile lungimilor segmentelor sunt obținute din proiecție în plan.

Punct început	X / Y	Punct sfârșit	X / Y	Lungime segment (** (m)
1	459.558,926 504.091,549	2	459.586,004 504.243,631	154.474
2	459.586,004 504.243,631	3	459.493,568 504.226,836	93.949
3	459.493,568 504.226,836	4	459.482,467 504.225,507	11.18
4	459.482,467 504.225,507	5	459.473,887 504.223,448	8.824
5	459.473,887 504.223,448	6	459.468,483 504.176,432	47.326

Punct început	X / Y	Punct sfârșit	X / Y	Lungime segment (** (m)
6	459.468,483 504.176,432	7	459.459,976 504.096,621	80.263
7	459.459,976 504.096,621	1	459.558,926 504.091,549	99.08

\*\* Lungimile segmentelor sunt determinate în planul de proiecție Stereo 70 și sunt rotunjite la 1 milimetru.

\*\*\* Distanța dintre puncte este formată din segmente cumulate ce sunt mai mici decât valoarea 1 milimetru.

Neutilizabil în Circuitul Civil



**DATE DESPRE IMOBILUL NR. 3042**

Oficiul de Cadastru și Publicitate Imobiliară SIBIU  
Biroul de Cadastru și Publicitate Imobiliară Agnita

**A. Partea I. Descrierea imobilului**

TEREN Extravilan

Adresa: Jud. Sibiu

Nr. Crt	Nr cadastral Nr. topografic	Suprafața* (mp)	Observații / Referințe
A1	101488	6.950	Sector cadastral:45 Teren neimprejmuit;

**B. Partea II. Proprietari și acte**

Inscrieri privitoare la dreptul de proprietate și alte drepturi reale	Referințe
/	
Act Administrativ nr. 684/21, din 12/07/1995 emis de CJPSDPAT SIBIU (titlu de proprietate);	
B1	A1
Intabulare, drept de PROPRIETATE, dobandit prin Reconstituire, cota actuala 1/1 1) MALAU IOAN, LIPSĂ CNP	

**C. Partea III. SARCINI .**

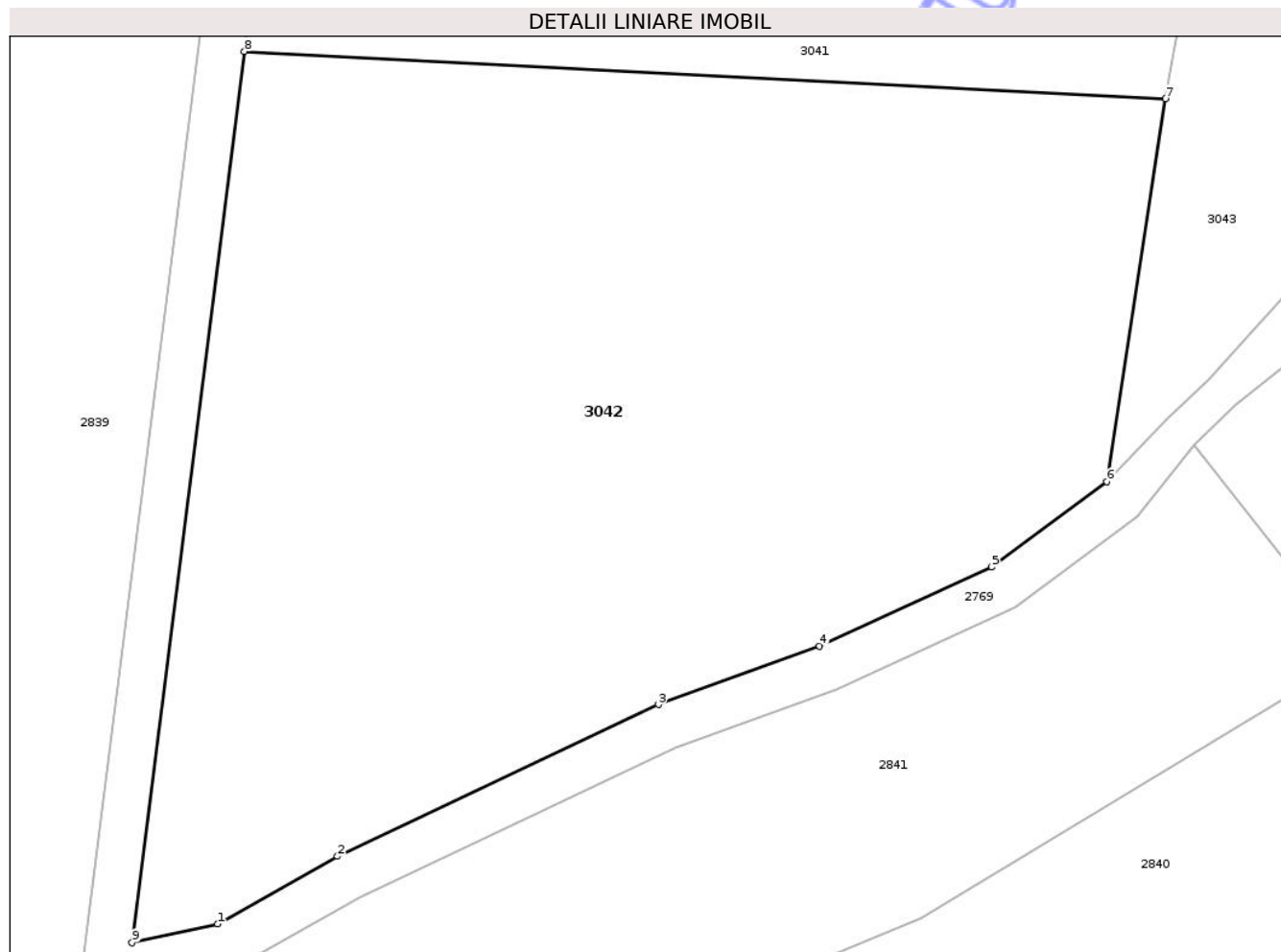
Inscrieri privind dezmembramintele dreptului de proprietate, drepturi reale de garanție și sarcini	Referințe
NU SUNT	

## Anexa Nr. 1 La Partea I

## Teren

Nr cadastral	Suprafața (mp)*	Observații / Referințe
101488	6.950	

\* Suprafața este determinată în planul de proiecție Stereo 70.



## Date referitoare la teren

Crt	Categorie folosință	Intravilan	Suprafața (mp)	Tarla	Parcelă	Nr. topo	Observații / Referințe
1	arabil	NU	6.950	36	1292/3/2	-	

## Lungime Segmente

1) Valorile lungimilor segmentelor sunt obținute din proiecție în plan.

Punct început	X / Y	Punct sfârșit	X / Y	Lungime segment (** (m)
1	459.457,096 504.002,967	2	459.469,986 504.010,225	14.793
2	459.469,986 504.010,225	3	459.504,47 504.026,521	38.141
3	459.504,47 504.026,521	4	459.521,77 504.032,789	18.4
4	459.521,77 504.032,789	5	459.540,27 504.041,257	20.346
5	459.540,27 504.041,257	6	459.552,651 504.050,427	15.407

Punct început	X / Y	Punct sfârșit	X / Y	Lungime segment (** (m)
6	459.552,651 504.050,427	7	459.558,926 504.091,549	41.598
7	459.558,926 504.091,549	8	459.459,976 504.096,621	99.08
8	459.459,976 504.096,621	9	459.447,921 504.000,949	96.429
9	459.447,921 504.000,949	1	459.457,096 504.002,967	9.394

\*\* Lungimile segmentelor sunt determinate în planul de proiecție Stereo 70 și sunt rotunjite la 1 milimetru.

\*\*\* Distanța dintre puncte este formată din segmente cumulate ce sunt mai mici decât valoarea 1 milimetru.

Neutilizabil în Circuitul Civil



**DATE DESPRE IMOBILUL NR. 3043**

Oficiul de Cadastru și Publicitate Imobiliară SIBIU  
Biroul de Cadastru și Publicitate Imobiliară Agnita

**A. Partea I. Descrierea imobilului**

TEREN Extravilan

Adresa: Jud. Sibiu

Nr. Crt	Nr cadastral Nr. topografic	Suprafața* (mp)	Observații / Referințe
A1	101489	7.590	Sector cadastral:45 Teren neimprejmuit;

**B. Partea II. Proprietari și acte**

Inscrieri privitoare la dreptul de proprietate și alte drepturi reale	Referințe
/	
Act Administrativ nr. 409/21, din 06/03/1995 emis de CJPSDPAT SIBIU (titlu de proprietate);	
B1	A1
Intabulare, drept de PROPRIETATE, dobandit prin Reconstituire, cota actuala 1/1	
1) MĂLĂU SIMION, LIPSĂ CNP	

**C. Partea III. SARCINI .**

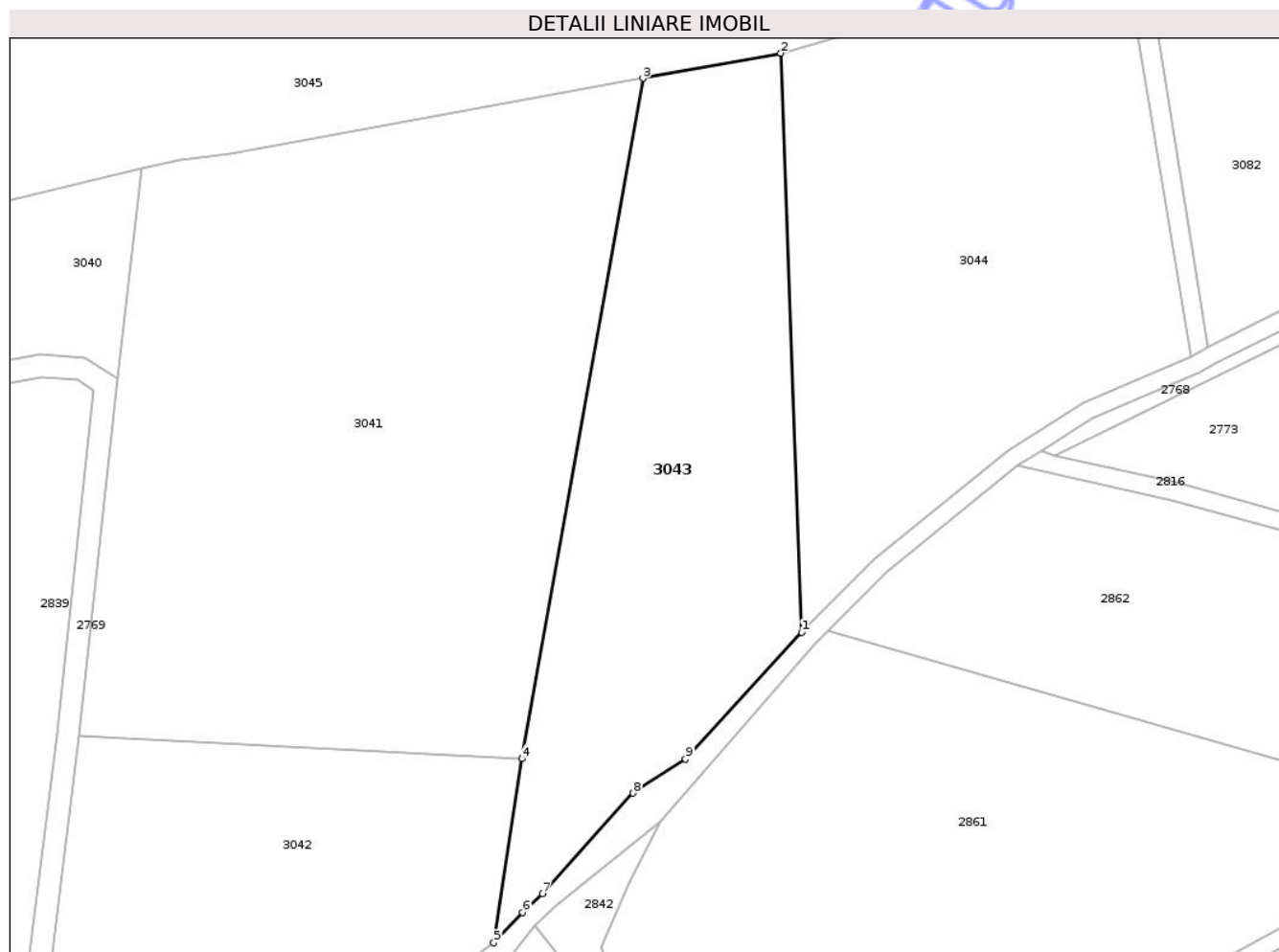
Inscrieri privind dezmembramintele dreptului de proprietate, drepturi reale de garanție și sarcini	Referințe
NU SUNT	

## Anexa Nr. 1 La Partea I

## Teren

Nr cadastral	Suprafața (mp)*	Observații / Referințe
101489	7.590	

\* Suprafața este determinată în planul de proiecție Stereo 70.



## Date referitoare la teren

Crt	Categorie folosință	Intra vilan	Suprafața (mp)	Tarla	Parcelă	Nr. topo	Observații / Referințe
1	arabil	NU	7.590	36	1292/4/1	-	

## Lungime Segmente

1) Valorile lungimilor segmentelor sunt obținute din proiecție în plan.

Punct început	X / Y	Punct sfârșit	X / Y	Lungime segment (** (m)
1	459.621,515 504.119,838	2	459.616,856 504.249,237	129.483
2	459.616,856 504.249,237	3	459.586,004 504.243,631	31.357
3	459.586,004 504.243,631	4	459.558,926 504.091,549	154.474
4	459.558,926 504.091,549	5	459.552,651 504.050,427	41.598
5	459.552,651 504.050,427	6	459.559,144 504.057,213	9.392

Punct început	X / Y	Punct sfârșit	X / Y	Lungime segment (** (m)
6	459.559,144 504.057,213	7	459.563,554 504.061,437	6.107
7	459.563,554 504.061,437	8	459.583,823 504.083,867	30.231
8	459.583,823 504.083,867	9	459.595,541 504.091,527	14.0
9	459.595,541 504.091,527	1	459.621,515 504.119,838	38.42

\*\* Lungimile segmentelor sunt determinate în planul de proiecție Stereo 70 și sunt rotunjite la 1 milimetru.

\*\*\* Distanța dintre puncte este formată din segmente cumulate ce sunt mai mici decât valoarea 1 milimetru.

Neutilizabil în Circuitul Civil



**DATE DESPRE IMOBILUL NR. 3044**

Oficiul de Cadastru și Publicitate Imobiliară SIBIU  
Biroul de Cadastru și Publicitate Imobiliară Agnita

**A. Partea I. Descrierea imobilului**

TEREN Extravilan

Adresa: Jud. Sibiu

Nr. Crt	Nr cadastral Nr. topografic	Suprafața* (mp)	Observații / Referințe
A1	104155	8.985	Sector cadastral:45 Teren neimprejmuit;

**B. Partea II. Proprietari și acte**

Inscrieri privitoare la dreptul de proprietate și alte drepturi reale		Referințe
<b>23631 / 10/12/2021</b>		
Act Administrativ nr. TP nr. 3007/21, din 16/11/2021 emis de CJSIPT Sibiu (act administrativ nr referat de admitere nr. 10296 din 13.04.2021, emis de OCPI Sibiu - Serviciul Cadastru; act administrativ nr adresa nr. 397 din 26.11.2021, emis de OCPI Sibiu - Serviciul Cadastru);		
B1	Intabulare, drept de PROPRIETATE, potr. L. 18/1991, L. 1/2000 și L. 247/2005, dobandit prin Reconstituire, cota actuala 2/3 1) VIȚELAR PETRU 2) LUCHIAN GEORGETA	A1
<b>5522 / 14/02/2023</b>		
Act Notarial nr. 10, din 14/02/2023 emis de NP Sorici Daniela Maria (CERTIFICAT MOSTENITOR);		
B2	Intabulare, drept de PROPRIETATE, dobandit prin Succesiune, cota actuala 2/24 1) VIȚELAR MARIOARA, SOȚIE	A1
B3	Intabulare, drept de PROPRIETATE, dobandit prin Succesiune, cota actuala 3/24 1) VIȚELAR MARCELA, fiică	A1
B4	Intabulare, drept de PROPRIETATE, dobandit prin Succesiune, cota actuala 3/24 1) VIȚELAR ALINA, fiică	A1

**C. Partea III. SARCINI .**

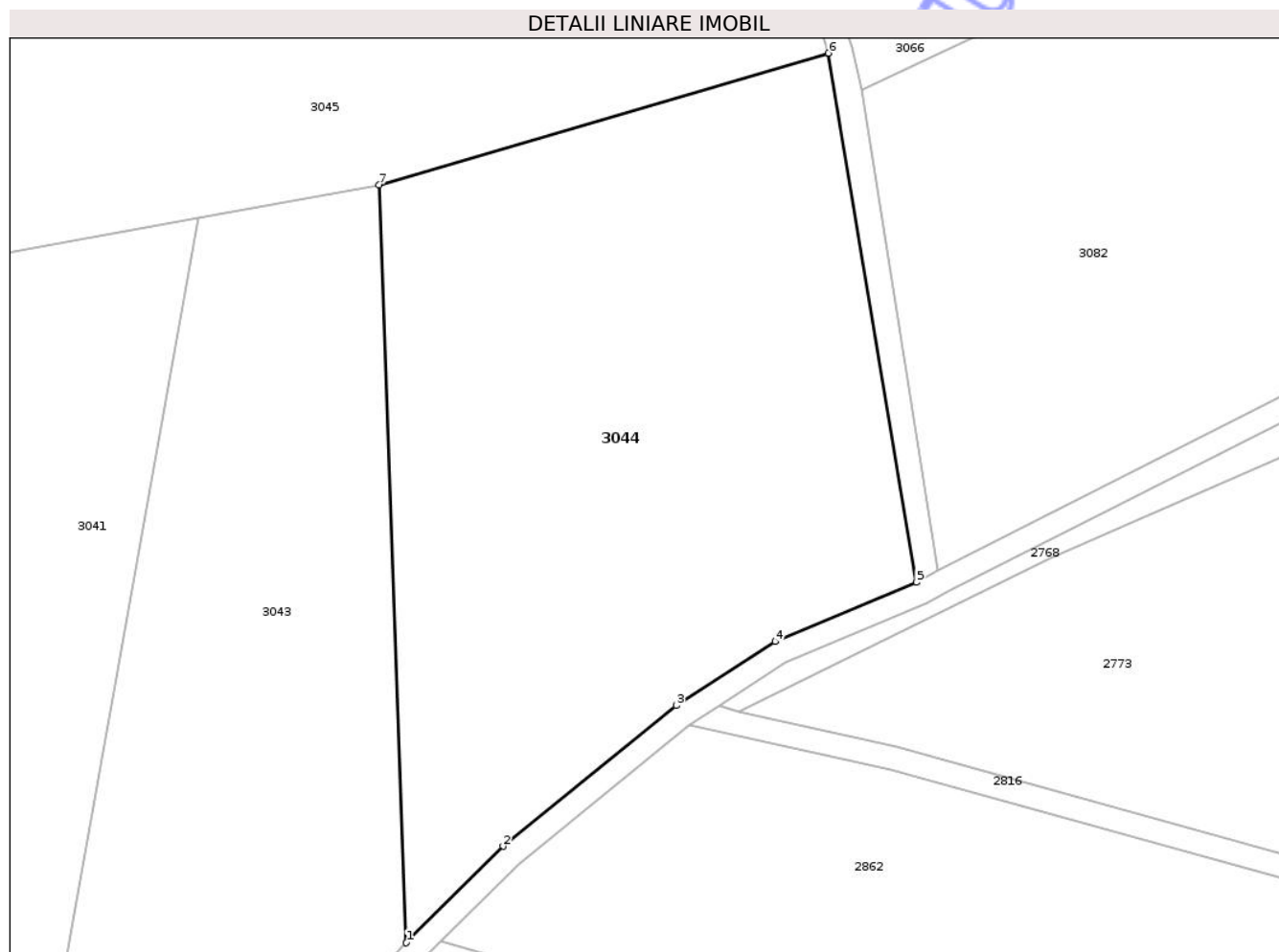
Inscrieri privind dezmembramintele dreptului de proprietate, drepturi reale de garanție și sarcini	Referințe
NU SUNT	

## Anexa Nr. 1 La Partea I

## Teren

Nr cadastral	Suprafața (mp)*	Observații / Referințe
104155	8.985	

\* Suprafața este determinată în planul de proiecție Stereo 70.



## Date referitoare la teren

Crt	Categorie folosință	Intravilan	Suprafața (mp)	Tarla	Parcelă	Nr. topo	Observații / Referințe
1	arabil	NU	8.985	36	1292/4/2	-	

## Lungime Segmente

1) Valorile lungimilor segmentelor sunt obținute din proiecție în plan.

Punct început	X / Y	Punct sfârșit	X / Y	Lungime segment (** (m)
1	459.621,515 504.119,838	2	459.638,058 504.136,324	23.355
2	459.638,058 504.136,324	3	459.667,634 504.160,336	38.096
3	459.667,634 504.160,336	4	459.684,532 504.171,262	20.122
4	459.684,532 504.171,262	5	459.708,696 504.181,37	26.193
5	459.708,696 504.181,37	6	459.693,663 504.271,738	91.61

Punct început	X / Y	Punct sfârșit	X / Y	Lungime segment (** (m)
6	459.693,663 504.271,738	7	459.616,856 504.249,237	80.035
7	459.616,856 504.249,237	1	459.621,515 504.119,838	129.483

\*\* Lungimile segmentelor sunt determinate în planul de proiecție Stereo 70 și sunt rotunjite la 1 milimetru.

\*\*\* Distanța dintre puncte este formată din segmente cumulate ce sunt mai mici decât valoarea 1 milimetru.

Neutilizabil în Circuitul Civil



**DATE DESPRE IMOBILUL NR. 3045**

Oficiul de Cadastru și Publicitate Imobiliară SIBIU  
Biroul de Cadastru și Publicitate Imobiliară Agnita

**A. Partea I. Descrierea imobilului**

TEREN Extravilan

Adresa: Jud. Sibiu

Nr. Crt	Nr cadastral Nr. topografic	Suprafața* (mp)	Observații / Referințe
A1	101490	30.200	Sector cadastral:45 Teren neimprejmuit;

**B. Partea II. Proprietari și acte**

Inscrieri privitoare la dreptul de proprietate și alte drepturi reale		Referințe
<b>2954 / 05/03/2018</b>		
Act Administrativ nr. TP nr. 675/21, din 12/07/1995 emis de CJSIPT Sibiu (act administrativ nr documentație cadastrală recepționată sub nr. 5278 din 29.05.2015, emis de OCPI Sibiu);		
B1	Intabulare, drept de PROPRIETATE- potrivit L. 18/1991, dobandit prin Constituire, cota actuala 1/1 1) PLOPEANU TEODOR	A1

**C. Partea III. SARCINI .**

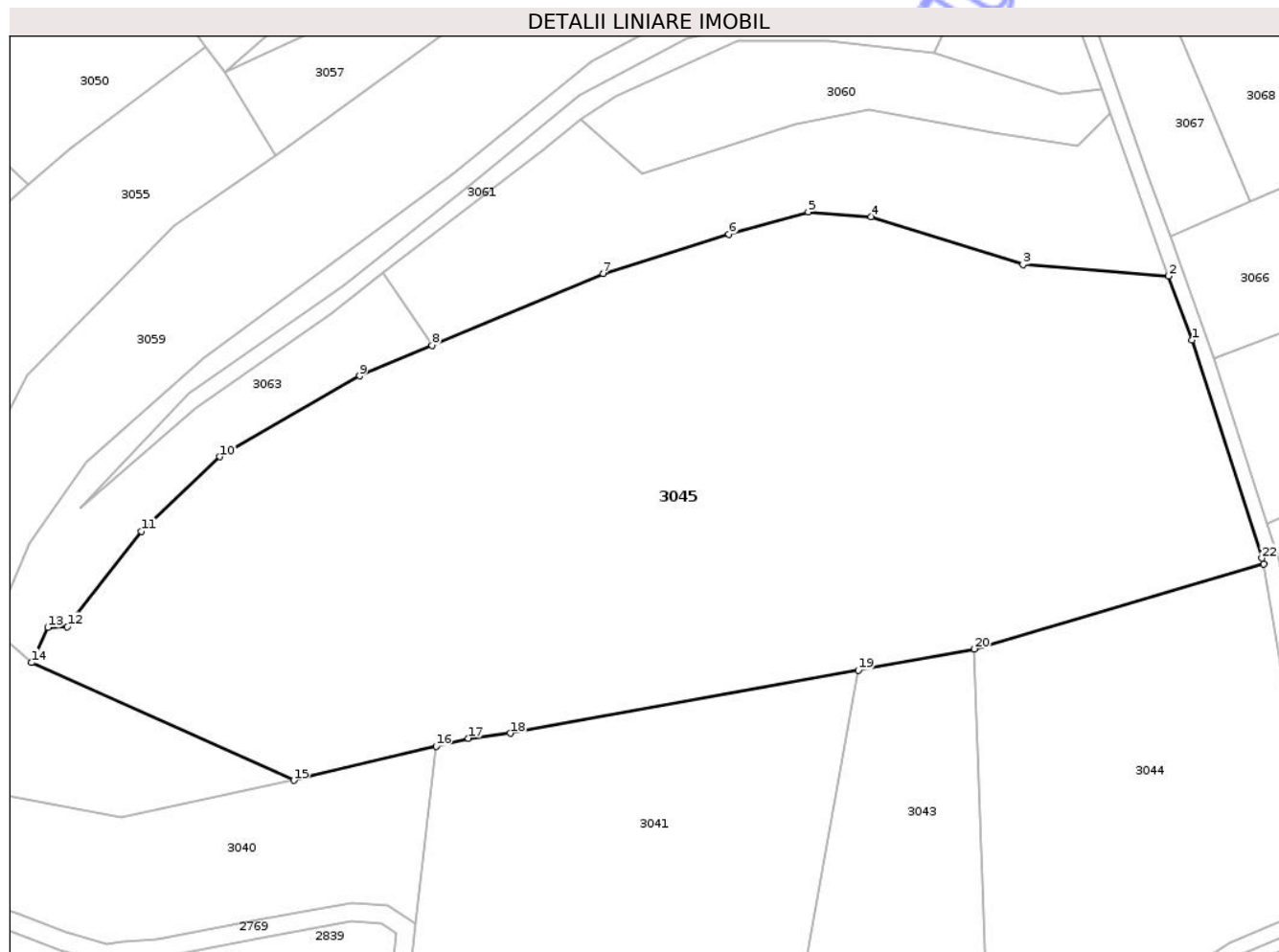
Inscrieri privind dezmembramintele dreptului de proprietate, drepturi reale de garanție și sarcini	Referințe
NU SUNT	

## Anexa Nr. 1 La Partea I

## Teren

Nr cadastral	Suprafața (mp)*	Observații / Referințe
101490	30.200	

\* Suprafața este determinată în planul de proiecție Stereo 70.



## Date referitoare la teren

Crt	Categorie folosință	Intra vilan	Suprafața (mp)	Tarla	Parcelă	Nr. topo	Observații / Referințe
1	arabil	NU	30.200	36	1292/5	-	

## Lungime Segmente

1) Valorile lungimilor segmentelor sunt obținute din proiecție în plan.

Punct început	X / Y	Punct sfârșit	X / Y	Lungime segment (** (m)
1	459.674,609 504.331,179	2	459.668,414 504.348,175	18.09
3	459.629,706 504.351,202	4	459.589,37 504.363,956	42.304
5	459.572,718 504.365,2	6	459.551,664 504.359,302	21.865
7	459.518,224 504.348,836	8	459.472,797 504.329,778	49.263
9	459.453,56 504.321,708	10	459.416,433 504.300,207	42.903

Punct început	X / Y	Punct sfârșit	X / Y	Lungime segment (** (m)
2	459.668,414 504.348,175	3	459.629,706 504.351,202	38.826
4	459.589,37 504.363,956	5	459.572,718 504.365,2	16.698
6	459.551,664 504.359,302	7	459.518,224 504.348,836	35.04
8	459.472,797 504.329,778	9	459.453,56 504.321,708	20.861
10	459.416,433 504.300,207	11	459.395,629 504.280,426	28.707

Punct început	X / Y	Punct sfârșit	X / Y	Lungime segment (** (m)
11	459.395,629 504.280,426	12	459.375,957 504.255,112	32.059
13	459.370,806 504.254,948	14	459.366,479 504.245,576	10.323
15	459.436,084 504.214,378	16	459.473,887 504.223,448	38.876
17	459.482,467 504.225,507	18	459.493,568 504.226,836	11.18
19	459.586,004 504.243,631	20	459.616,856 504.249,237	31.357
21	459.693,663 504.271,738	22	459.693,168 504.273,302	1.64

Punct început	X / Y	Punct sfârșit	X / Y	Lungime segment (** (m)
12	459.375,957 504.255,112	13	459.370,806 504.254,948	5.154
14	459.366,479 504.245,576	15	459.436,084 504.214,378	76.277
16	459.473,887 504.223,448	17	459.482,467 504.225,507	8.824
18	459.493,568 504.226,836	19	459.586,004 504.243,631	93.949
20	459.616,856 504.249,237	21	459.693,663 504.271,738	80.035
22	459.693,168 504.273,302	1	459.674,609 504.331,179	60.78

\*\* Lungimile segmentelor sunt determinate în planul de proiecție Stereo 70 și sunt rotunjite la 1 milimetru.

\*\*\* Distanța dintre puncte este formată din segmente cumulate ce sunt mai mici decât valoarea 1 milimetru.

Neutilizabil în Cămin Civil



**DATE DESPRE IMOBILUL NR. 3046**

Oficiul de Cadastru și Publicitate Imobiliară SIBIU  
Biroul de Cadastru și Publicitate Imobiliară Agnita

**A. Partea I. Descrierea imobilului**

TEREN Extravilan

Adresa: Jud. Sibiu

Nr. Crt	Nr cadastral Nr. topografic	Suprafața* (mp)	Observații / Referințe
A1	101502	1.300	Sector cadastral:45 Teren neimprejmuit;

**B. Partea II. Proprietari și acte**

Inscrieri privitoare la dreptul de proprietate și alte drepturi reale		Referințe
/		
Act Notarial nr. 8, din 31/01/2019 emis de NP RADU VASILE EUGEN (certificat de legatar);		
B1	Intabulare, drept de PROPRIETATE, dobandit prin Succesiune, cota actuala 1/2 1) MUNTEANU LILIANA	A1
B2	Intabulare, drept de PROPRIETATE, dobandit prin Succesiune, cota actuala 1/2 1) MUNTEANU TRĂIAN	A1

**C. Partea III. SARCINI .**

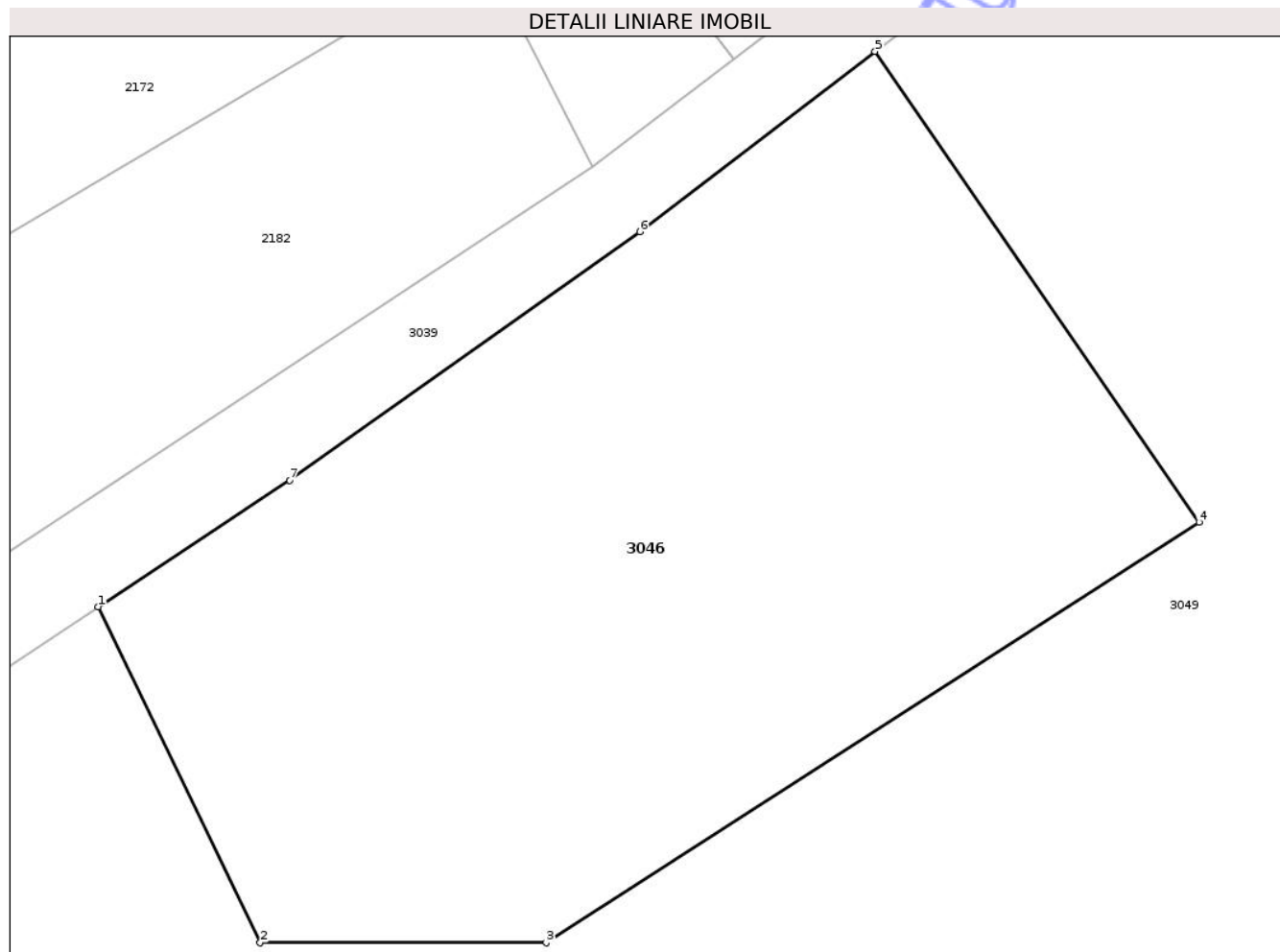
Inscrieri privind dezmembramintele dreptului de proprietate, drepturi reale de garanție și sarcini	Referințe
NU SUNT	

## Anexa Nr. 1 La Partea I

## Teren

Nr cadastral	Suprafața (mp)*	Observații / Referințe
101502	1.300	

\* Suprafața este determinată în planul de proiecție Stereo 70.



## Date referitoare la teren

Crt	Categorie folosință	Intra vilan	Suprafața (mp)	Tarla	Parcelă	Nr. topo	Observații / Referințe
1	arabil	NU	1.300	36	1297	-	

## Lungime Segmente

1) Valorile lungimilor segmentelor sunt obținute din proiecție în plan.

Punct început	X / Y	Punct sfârșit	X / Y	Lungime segment (** (m)
1	459.324,091 504.449,553	2	459.332,195 504.432,74	18.664
2	459.332,195 504.432,74	3	459.346,531 504.432,74	14.336
3	459.346,531 504.432,74	4	459.379,234 504.453,788	38.891
4	459.379,234 504.453,788	5	459.363,006 504.477,347	28.607
5	459.363,006 504.477,347	6	459.351,219 504.468,328	14.842

Punct început	X / Y	Punct sfârșit	X / Y	Lungime segment (** (m)
6	459.351,219 504.468,328	7	459.333,67 504.455,888	21.51
7	459.333,67 504.455,888	1	459.324,091 504.449,553	11.485

\*\* Lungimile segmentelor sunt determinate în planul de proiecție Stereo 70 și sunt rotunjite la 1 milimetru.

\*\*\* Distanța dintre puncte este formată din segmente cumulate ce sunt mai mici decât valoarea 1 milimetru.

Neutilizabil în Circuitul Civil



**DATE DESPRE IMOBILUL NR. 3047**

Oficiul de Cadastru și Publicitate Imobiliară SIBIU  
Biroul de Cadastru și Publicitate Imobiliară Agnita

**A. Partea I. Descrierea imobilului**

TEREN Extravilan

Adresa: Jud. Sibiu

Nr. Crt	Nr cadastral Nr. topografic	Suprafața* (mp)	Observații / Referințe
A1	101499	3.245	Sector cadastral:45 Teren neimprejmuit; Diferența de suprafață se regăsește la ID 2184

**B. Partea II. Proprietari și acte**

Inscrieri privitoare la dreptul de proprietate și alte drepturi reale	Referințe
<b>2945 / 05/03/2018</b>	
Act Administrativ nr. TP nr. 675/21, din 12/07/1995 emis de CJSIPT Sibiu (act administrativ nr documentație cadastrală recepționată sub nr. 5278 din 29.05.2015, emis de OCPI Sibiu);	
B1	A1
Intabulare, drept de PROPRIETATE- potrivit L. 18/1991, dobândit prin Constituire, cota actuala 1/1 1) PLOPEANU TEODOR	

**C. Partea III. SARCINI .**

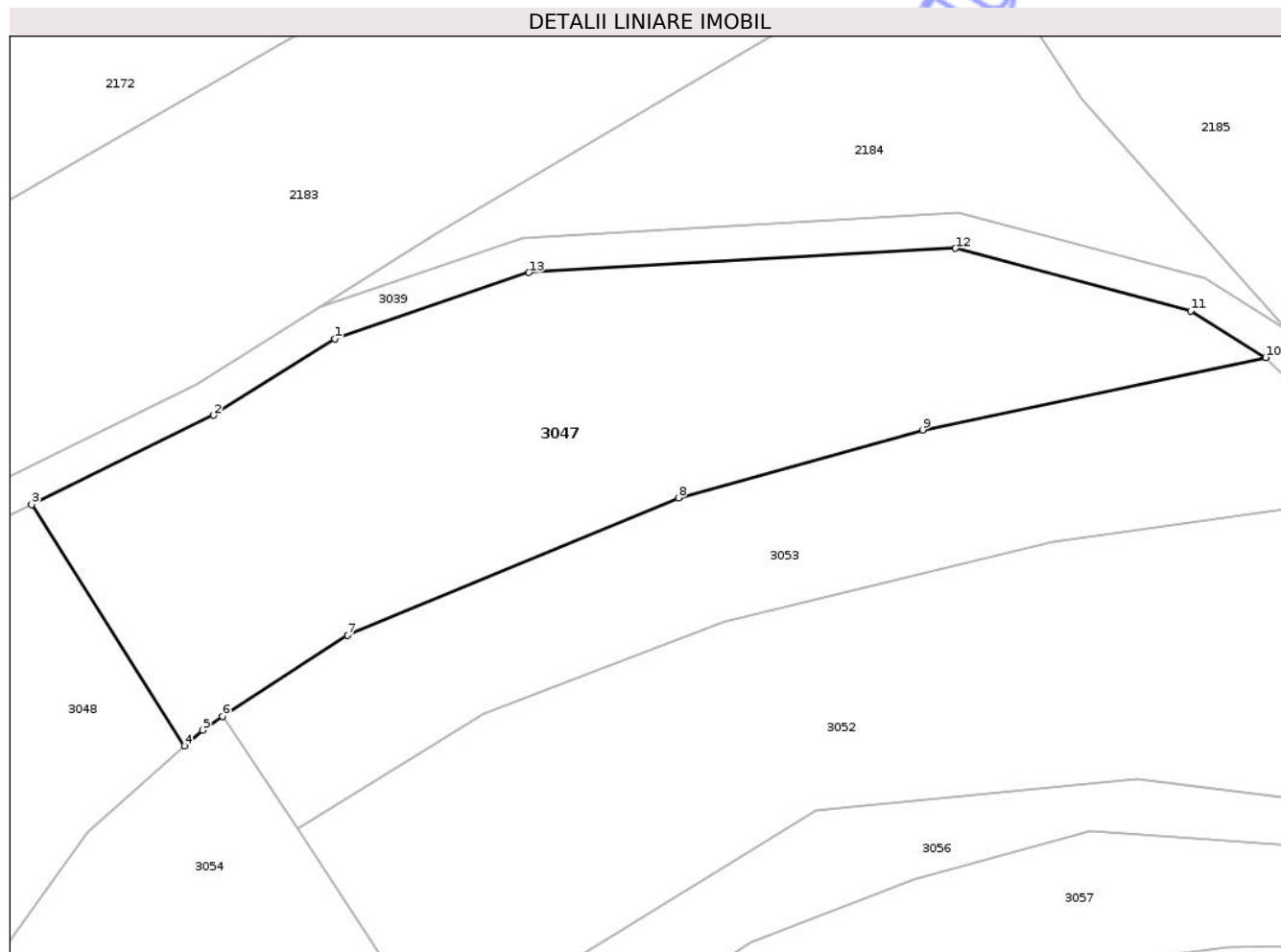
Inscrieri privind dezmembramintele dreptului de proprietate, drepturi reale de garanție și sarcini	Referințe
NU SUNT	

## Anexa Nr. 1 La Partea I

## Teren

Nr cadastral	Suprafața (mp)*	Observații / Referințe
101499	3.245	Diferența de suprafață se regăsește la ID 2184

\* Suprafața este determinată în planul de proiecție Stereo 70.



## Date referitoare la teren

Crt	Categorie folosință	Intra vilan	Suprafața (mp)	Tarla	Parcelă	Nr. topo	Observații / Referințe
1	faneata	NU	3.245	35	1298/1	-	

## Lungime Segmente

1) Valorile lungimilor segmentelor sunt obținute din proiecție în plan.

Punct început	X / Y	Punct sfârșit	X / Y	Lungime segment (** (m)
1	459.478,419 504.545,089	2	459.464,695 504.536,454	16.215
2	459.464,695 504.536,454	3	459.444,071 504.526,343	22.969
3	459.444,071 504.526,343	4	459.461,411 504.499,032	32.35
4	459.461,411 504.499,032	5	459.463,423 504.500,819	2.691
5	459.463,423 504.500,819	6	459.465,703 504.502,355	2.749

Punct început	X / Y	Punct sfârșit	X / Y	Lungime segment (** (m)
6	459.465,703 504.502,355	7	459.479,87 504.511,549	16.889
7	459.479,87 504.511,549	8	459.517,363 504.527,101	40.591
8	459.517,363 504.527,101	9	459.545,029 504.534,787	28.714
9	459.545,029 504.534,787	10	459.583,92 504.542,997	39.748
10	459.583,92 504.542,997	11	459.575,398 504.548,278	10.026
11	459.575,398 504.548,278	12	459.548,753 504.555,351	27.568
12	459.548,753 504.555,351	13	459.500,425 504.552,598	48.407
13	459.500,425 504.552,598	1	459.478,419 504.545,089	23.251

\*\* Lungimile segmentelor sunt determinate în planul de proiecție Stereo 70 și sunt rotunjite la 1 milimetru.

\*\*\* Distanța dintre puncte este formată din segmente cumulate ce sunt mai mici decât valoarea 1 milimetru.



**DATE DESPRE IMOBILUL NR. 3048**

Oficiul de Cadastru și Publicitate Imobiliară SIBIU  
Biroul de Cadastru și Publicitate Imobiliară Agnita

**A. Partea I. Descrierea imobilului**

TEREN Extravilan

Adresa: Jud. Sibiu

Nr. Crt	Nr cadastral Nr. topografic	Suprafața* (mp)	Observații / Referințe
A1	101500	3.500	Sector cadastral:45 Teren neimprejmuit;

**B. Partea II. Proprietari și acte**

Inscrieri privitoare la dreptul de proprietate și alte drepturi reale	Referințe
/	
Act Administrativ nr. 410/21, din 06/03/1995 emis de CJPSDPAT SIBIU (titlu de proprietate);	
B1	A1
Intabulare, drept de PROPRIETATE, dobandit prin Reconstituire, cota actuala 1/1	
1) BORZA ION, LIPSĂ CNP	

**C. Partea III. SARCINI .**

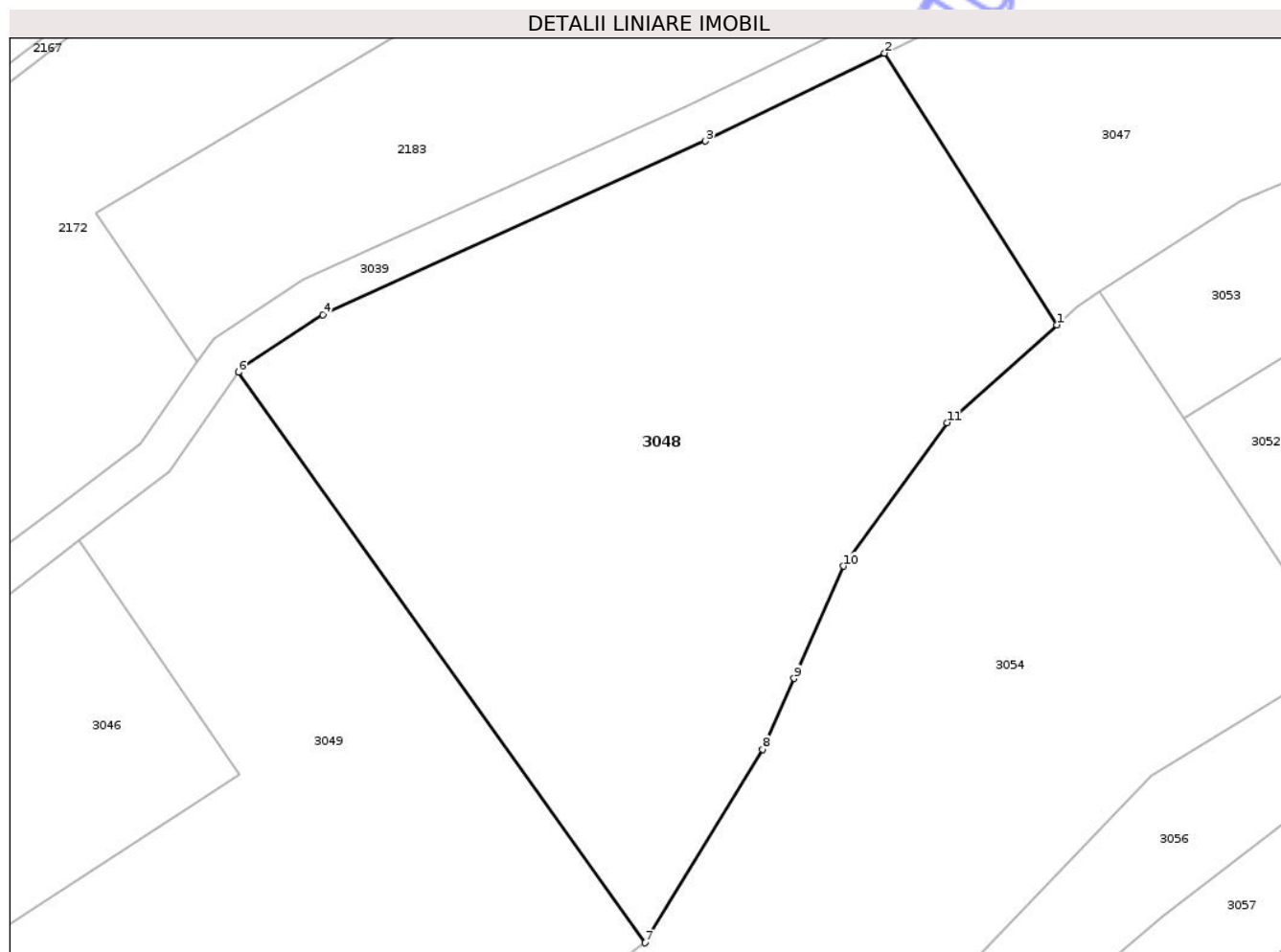
Inscrieri privind dezmembramintele dreptului de proprietate, drepturi reale de garanție și sarcini	Referințe
NU SUNT	

## Anexa Nr. 1 La Partea I

## Teren

Nr cadastral	Suprafața (mp)*	Observații / Referințe
101500	3.500	

\* Suprafața este determinată în planul de proiecție Stereo 70.



## Date referitoare la teren

Crt	Categorie folosință	Intra vilan	Suprafața (mp)	Tarla	Parcelă	Nr. topo	Observații / Referințe
1	faneata	NU	3.500	36	1928/2	-	Nr. tarla 52 greșit în TP

## Lungime Segmente

1) Valorile lungimilor segmentelor sunt obținute din proiecție în plan.

Punct început	X / Y	Punct sfârșit	X / Y	Lungime segment (** (m)
1	459.461,411 504.499,032	2	459.444,071 504.526,343	32.35
2	459.444,071 504.526,343	3	459.426,067 504.517,516	20.051
3	459.426,067 504.517,516	4	459.387,562 504.500,055	42.279
4	459.387,562 504.500,055	5	459.379,435 504.494,78	9.689
5	459.379,435 504.494,78	6	459.379,082 504.494,277	0.614

Punct început	X / Y	Punct sfârșit	X / Y	Lungime segment (** (m)
6	459.379,082 504.494,277	7	459.420,0 504.436,924	70.453
7	459.420,0 504.436,924	8	459.431,803 504.456,373	22.75
8	459.431,803 504.456,373	9	459.434,954 504.463,501	7.793
9	459.434,954 504.463,501	10	459.439,941 504.474,783	12.335
10	459.439,941 504.474,783	11	459.450,339 504.489,204	17.779
11	459.450,339 504.489,204	1	459.461,411 504.499,032	14.805

\*\* Lungimile segmentelor sunt determinate în planul de proiecție Stereo 70 și sunt rotunjite la 1 milimetru.

\*\*\* Distanța dintre puncte este formată din segmente cumulate ce sunt mai mici decât valoarea 1 milimetru.

Neutilizabil în Circuitul Civil





## DATE DESPRE IMOBILUL NR. 3049

Oficiul de Cadastru și Publicitate Imobiliară SIBIU  
Biroul de Cadastru și Publicitate Imobiliară Agnita

## A. Partea I. Descrierea imobilului

TEREN Extravilan

Adresa: Jud. Sibiu

Nr. Crt	Nr cadastral Nr. topografic	Suprafața* (mp)	Observații / Referințe
A1	101501	3.030	Sector cadastral:45 Teren neimprejmuit;

## B. Partea II. Proprietari și acte

Inscrieri privitoare la dreptul de proprietate și alte drepturi reale	Referințe
/	
Act Administrativ nr. 272/21, din 08/11/1994 emis de CJPSDPAT SIBIU (titlu de proprietate);	
B1	A1
Intabulare, drept de PROPRIETATE, dobandit prin Reconstituire, cota actuala 1/1	
1) BLOTOR GHEORGHE, LIPSĂ CNP	

## C. Partea III. SARCINI .

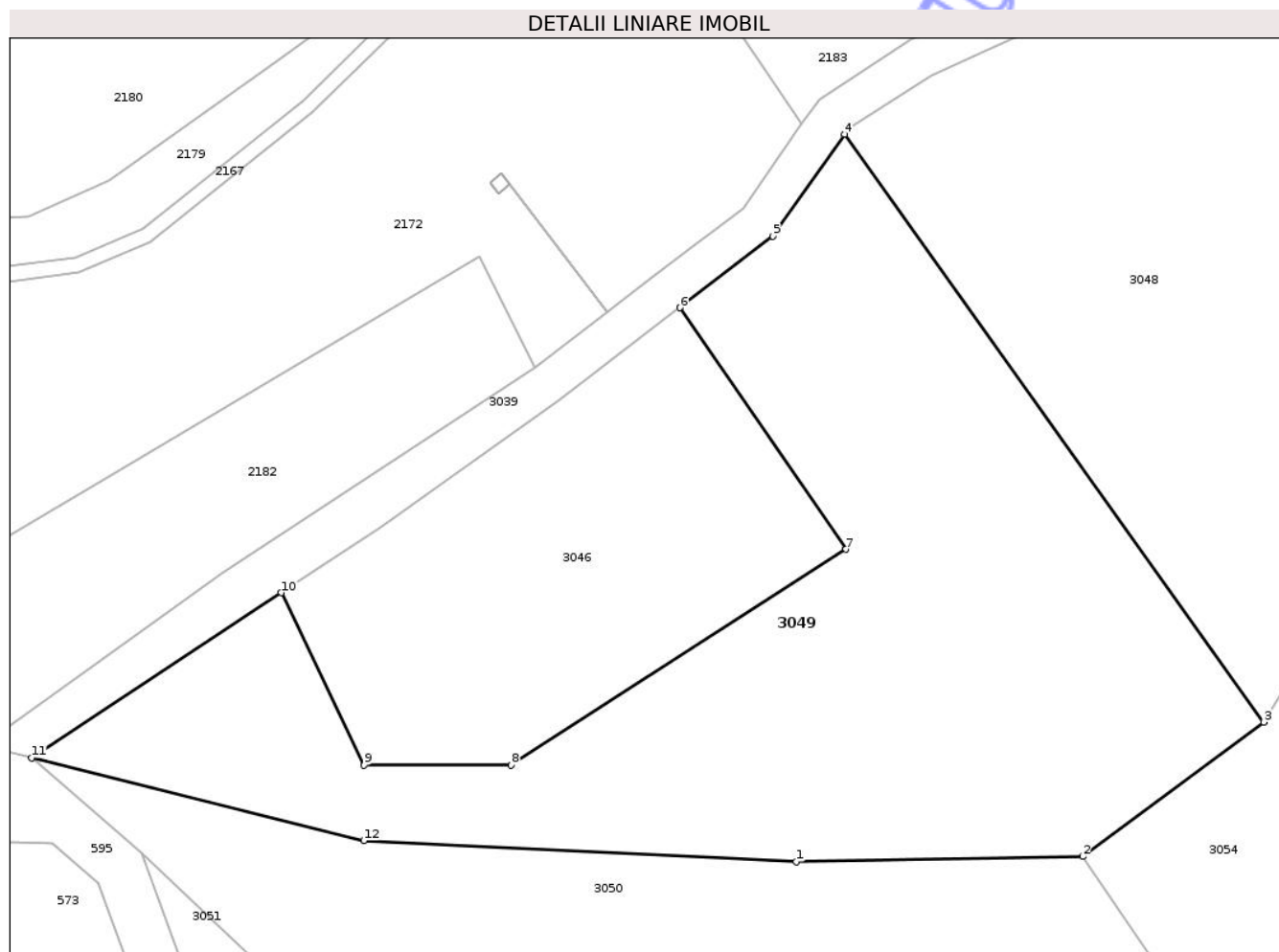
Inscrieri privind dezmembramintele dreptului de proprietate, drepturi reale de garanție și sarcini	Referințe
NU SUNT	

## Anexa Nr. 1 La Partea I

## Teren

Nr cadastral	Suprafața (mp)*	Observații / Referințe
101501	3.030	

\* Suprafața este determinată în planul de proiecție Stereo 70.



## Date referitoare la teren

Crt	Categorie folosință	Intra vilan	Suprafața (mp)	Tarla	Parcelă	Nr. topo	Observații / Referințe
1	faneata	NU	3.030	36	101501	-	

## Lungime Segmente

1) Valorile lungimilor segmentelor sunt obținute din proiecție în plan.

Punct început	X / Y	Punct sfârșit	X / Y	Lungime segment (** (m)
1	459.374,381 504.423,305	2	459.402,314 504.423,823	27.938
2	459.402,314 504.423,823	3	459.420,0 504.436,924	22.01
3	459.420,0 504.436,924	4	459.379,082 504.494,277	70.453
4	459.379,082 504.494,277	5	459.372,105 504.484,309	12.167
5	459.372,105 504.484,309	6	459.363,006 504.477,347	11.457

Punct început	X / Y	Punct sfârșit	X / Y	Lungime segment (** (m)
6	459.363,006 504.477,347	7	459.379,234 504.453,788	28.607
7	459.379,234 504.453,788	8	459.346,531 504.432,74	38.891
8	459.346,531 504.432,74	9	459.332,195 504.432,74	14.336
9	459.332,195 504.432,74	10	459.324,091 504.449,553	18.664
10	459.324,091 504.449,553	11	459.299,735 504.433,444	29.2
11	459.299,735 504.433,444	12	459.332,159 504.425,379	33.412
12	459.332,159 504.425,379	1	459.374,381 504.423,305	42.273

\*\* Lungimile segmentelor sunt determinate în planul de proiecție Stereo 70 și sunt rotunjite la 1 milimetru.

\*\*\* Distanța dintre puncte este formată din segmente cumulate ce sunt mai mici decât valoarea 1 milimetru.





## DATE DESPRE IMOBILUL NR. 3050

Oficiul de Cadastru și Publicitate Imobiliară SIBIU  
Biroul de Cadastru și Publicitate Imobiliară Agnita

## A. Partea I. Descrierea imobilului

TEREN Extravilan

Adresa: Jud. Sibiu

Nr. Crt	Nr cadastral Nr. topografic	Suprafața* (mp)	Observații / Referințe
A1	101504	3.000	Sector cadastral:45 Teren neimprejmit;

## B. Partea II. Proprietari și acte

Inscrieri privitoare la dreptul de proprietate și alte drepturi reale	Referințe
/	
Act Administrativ nr. 272/21, din 08/11/1994 emis de CJPSDPAT SIBIU (titlu de proprietate);	
B1	A1
Intabulare, drept de PROPRIETATE, dobandit prin Reconstituire, cota actuala 1/1	
1) BLOTOR GHEORGHE, LIPSĂ CNP	

## C. Partea III. SARCINI .

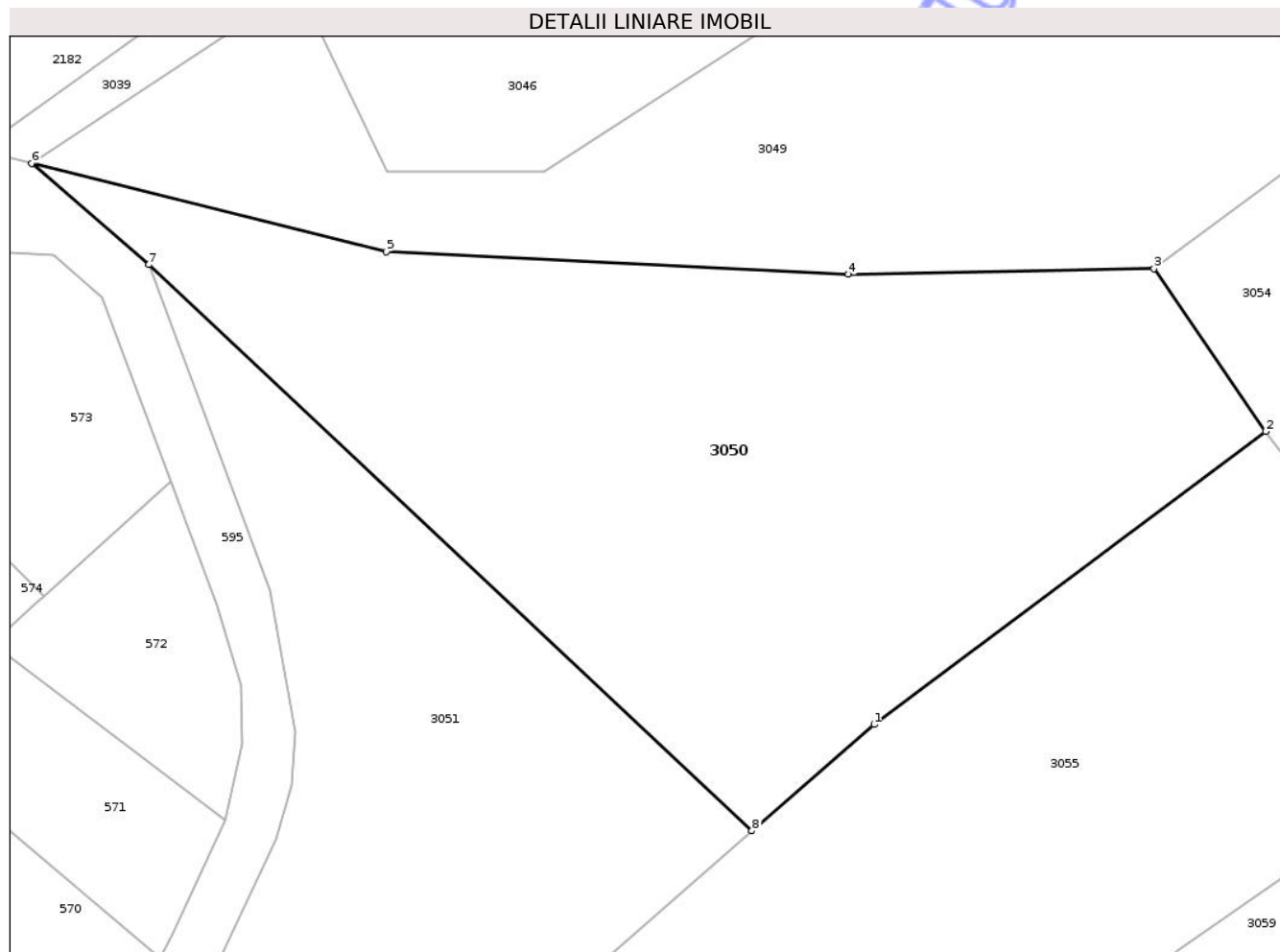
Inscrieri privind dezmembramintele dreptului de proprietate, drepturi reale de garanție și sarcini	Referințe
NU SUNT	

## Anexa Nr. 1 La Partea I

## Teren

Nr cadastral	Suprafața (mp)*	Observații / Referințe
101504	3.000	

\* Suprafața este determinată în planul de proiecție Stereo 70.



## Date referitoare la teren

Crt	Categorie folosință	Intra vilan	Suprafața (mp)	Tarla	Parcelă	Nr. topo	Observații / Referințe
1	faneata	NU	3.000	36	1298/5	-	Nr. tarla 86 greșit în TP

## Lungime Segmente

1) Valorile lungimilor segmentelor sunt obținute din proiecție în plan.

Punct început	X / Y	Punct sfârșit	X / Y	Lungime segment (** (m)
1	459.376,727 504.382,226	2	459.412,527 504.408,966	44.684
2	459.412,527 504.408,966	3	459.402,314 504.423,823	18.029
3	459.402,314 504.423,823	4	459.374,381 504.423,305	27.938
4	459.374,381 504.423,305	5	459.332,159 504.425,379	42.273
5	459.332,159 504.425,379	6	459.299,735 504.433,444	33.412

Punct început	X / Y	Punct sfârșit	X / Y	Lungime segment (** (m)
6	459.299,735 504.433,444	7	459.310,431 504.424,19	14.144
7	459.310,431 504.424,19	8	459.365,571 504.372,509	75.573
8	459.365,571 504.372,509	1	459.376,727 504.382,226	14.794

\*\* Lungimile segmentelor sunt determinate în planul de proiecție Stereo 70 și sunt rotunjite la 1 milimetru.

\*\*\* Distanța dintre puncte este formată din segmente cumulate ce sunt mai mici decât valoarea 1 milimetru.

Neutilizabil în Circuitul Civil



**DATE DESPRE IMOBILUL NR. 3051**

Oficiul de Cadastru și Publicitate Imobiliară SIBIU  
Biroul de Cadastru și Publicitate Imobiliară Agnita

**A. Partea I. Descrierea imobilului**

TEREN Extravilan

Adresa: Jud. Sibiu

Nr. Crt	Nr cadastral Nr. topografic	Suprafața* (mp)	Observații / Referințe
A1	104055	3.010	Sector cadastral:45 Teren neimprejmuit;

**B. Partea II. Proprietari și acte**

Inscrieri privitoare la dreptul de proprietate și alte drepturi reale	Referințe
<b>11321 / 28/04/2021</b>	
Act Administrativ nr. TP nr. 3006/21, din 31/03/2021 emis de CJSIPT Sibiu (act administrativ nr referat de admitere nr. 599 din 10.02.2021, emis de OCPI Sibiu - Serviciul Cadastru);	
B1	A1
Intabulare, drept de PROPRIETATE, potr. L. 18/1991, L. 1/2000 \U+0219i L. 247/2005, dobandit prin Reconstituire, cota actuala 1/1 1) SILL HEINRICH PĂCURARIU	

**C. Partea III. SARCINI .**

Inscrieri privind dezmembramintele dreptului de proprietate, drepturi reale de garanție și sarcini	Referințe
NU SUNT	

## Anexa Nr. 1 La Partea I

## Teren

Nr cadastral	Suprafața (mp)*	Observații / Referințe
104055	3.010	

\* Suprafața este determinată în planul de proiecție Stereo 70.



## Date referitoare la teren

Crt	Categorie folosință	Intravilan	Suprafața (mp)	Tarla	Parcelă	Nr. topo	Observații / Referințe
1	faneata	NU	3.010	36	1298/6	-	

## Lungime Segmente

1) Valorile lungimilor segmentelor sunt obținute din proiecție în plan.

Punct început	X / Y	Punct sfârșit	X / Y	Lungime segment (** (m)
1	459.300,453 504.299,335	2	459.300,572 504.293,203	6.133
2	459.300,572 504.293,203	3	459.315,77 504.294,158	15.228
3	459.315,77 504.294,158	4	459.326,57 504.329,411	36.871
4	459.326,57 504.329,411	5	459.347,835 504.357,06	34.881
5	459.347,835 504.357,06	6	459.365,571 504.372,509	23.521

Punct început	X / Y	Punct sfârșit	X / Y	Lungime segment (** (m)
6	459.365,571 504.372,509	7	459.310,431 504.424,19	75.573
7	459.310,431 504.424,19	8	459.321,496 504.394,461	31.721
8	459.321,496 504.394,461	9	459.323,837 504.381,521	13.15
9	459.323,837 504.381,521	10	459.323,536 504.376,666	4.864
10	459.323,536 504.376,666	11	459.322,084 504.371,735	5.141
11	459.322,084 504.371,735	12	459.317,593 504.362,123	10.609
12	459.317,593 504.362,123	13	459.315,967 504.358,717	3.775
13	459.315,967 504.358,717	14	459.312,362 504.351,156	8.376
14	459.312,362 504.351,156	15	459.309,076 504.342,276	9.469
15	459.309,076 504.342,276	16	459.305,928 504.332,409	10.357
16	459.305,928 504.332,409	17	459.304,379 504.326,062	6.533
17	459.304,379 504.326,062	18	459.301,01 504.306,791	19.563
18	459.301,01 504.306,791	1	459.300,453 504.299,335	7.477

\*\* Lungimile segmentelor sunt determinate în planul de proiecție Stereo 70 și sunt rotunjite la 1 milimetru.

\*\*\* Distanța dintre puncte este formată din segmente cumulate ce sunt mai mici decât valoarea 1 milimetru.



**DATE DESPRE IMOBILUL NR. 3052**

Oficiul de Cadastru și Publicitate Imobiliară SIBIU  
Biroul de Cadastru și Publicitate Imobiliară Agnita

**A. Partea I. Descrierea imobilului**

TEREN Extravilan

Adresa: Jud. Sibiu

Nr. Crt	Nr cadastral Nr. topografic	Suprafața* (mp)	Observații / Referințe
A1	104053	3.640	Sector cadastral:45 Teren neimprejmuit;

**B. Partea II. Proprietari și acte**

Inscrieri privitoare la dreptul de proprietate și alte drepturi reale	Referințe
<b>11312 / 28/04/2021</b>	
Act Administrativ nr. TP nr. 3006/21, din 31/03/2021 emis de CJSIPT Sibiu (act administrativ nr referat de admitere nr. 598 din 08.02.2021, emis de OCPI Sibiu - Serviciul Cadastru);	
B1	A1
Intabulare, drept de PROPRIETATE, potr. L. 18/1991, L. 1/2000 \U+0219i L. 247/2005, dobandit prin Reconstituire, cota actuala 1/1	
1) SILL HEINRICH PĂCURARIU	

**C. Partea III. SARCINI .**

Inscrieri privind dezmembramintele dreptului de proprietate, drepturi reale de garanție și sarcini	Referințe
NU SUNT	


## Anexa Nr. 1 La Partea I

## Teren

Nr cadastral	Suprafața (mp)*	Observații / Referințe
104053	3.640	

\* Suprafața este determinată în planul de proiecție Stereo 70.

## DETALII LINIARE IMOBIL



## Date referitoare la teren

Crt	Categorie folosință	Intra vilan	Suprafața (mp)	Tarla	Parcelă	Nr. topo	Observații / Referințe
1	arabil	NU	3.640	36	1299/1/1	-	

## Lungime Segmente

1) Valorile lungimilor segmentelor sunt obținute din proiecție în plan.

Punct început	X / Y	Punct sfârșit	X / Y	Lungime segment (** (m)
1	459.597,613 504.515,081	2	459.593,819 504.526,974	12.483
2	459.593,819 504.526,974	3	459.559,843 504.522,137	34.319
3	459.559,843 504.522,137	4	459.522,501 504.513,043	38.433
4	459.522,501 504.513,043	5	459.495,348 504.502,705	29.054
5	459.495,348 504.502,705	6	459.474,169 504.489,613	24.899

Punct început	X / Y	Punct sfârșit	X / Y	Lungime segment (** (m)
6	459.474,169 504.489,613	7	459.489,339 504.466,779	27.414
7	459.489,339 504.466,779	8	459.490,173 504.465,524	1.507
8	459.490,173 504.465,524	9	459.532,994 504.491,653	50.163
9	459.532,994 504.491,653	10	459.569,423 504.495,326	36.614
10	459.569,423 504.495,326	11	459.610,237 504.490,225	41.132
11	459.610,237 504.490,225	12	459.612,642 504.486,678	4.285
12	459.612,642 504.486,678	13	459.618,592 504.487,156	5.969
13	459.618,592 504.487,156	1	459.597,613 504.515,081	34.928

\*\* Lungimile segmentelor sunt determinate în planul de proiecție Stereo 70 și sunt rotunjite la 1 milimetru.

\*\*\* Distanța dintre puncte este formată din segmente cumulate ce sunt mai mici decât valoarea 1 milimetru.



**DATE DESPRE IMOBILUL NR. 3053**

Oficiul de Cadastru și Publicitate Imobiliară SIBIU  
Biroul de Cadastru și Publicitate Imobiliară Agnita

**A. Partea I. Descrierea imobilului**

TEREN Extravilan

Adresa: Jud. Sibiu

Nr. Crt	Nr cadastral Nr. topografic	Suprafața* (mp)	Observații / Referințe
A1	101498	1.975	Sector cadastral:45 Teren neimprejmuit;

**B. Partea II. Proprietari și acte**

Inscrieri privitoare la dreptul de proprietate și alte drepturi reale		Referințe
<b>2958 / 05/03/2018</b>		
Act Administrativ nr. TP nr. 675/21, din 12/07/1995 emis de CJSIPT Sibiu (act administrativ nr documentație cadastrală recepționată sub nr. 5278 din 29.05.2015, emis de OCPI Sibiu);		
B1	Intabulare, drept de PROPRIETATE- potrivit L. 18/1991, dobandit prin Constituire, cota actuala 1/1 1) PLOPEANU TEODOR	A1

**C. Partea III. SARCINI .**

Inscrieri privind dezmembramintele dreptului de proprietate, drepturi reale de garanție și sarcini	Referințe
NU SUNT	

## Anexa Nr. 1 La Partea I

## Teren

Nr cadastral	Suprafața (mp)*	Observații / Referințe
101498	1.975	

\* Suprafața este determinată în planul de proiecție Stereo 70.



## Date referitoare la teren

Crt	Categorie folosință	Intravilan	Suprafața (mp)	Tarla	Parcelă	Nr. topo	Observații / Referințe
1	arabil	NU	1.975	36	1299/1/2	-	

## Lungime Segmente

1) Valorile lungimilor segmentelor sunt obținute din proiecție în plan.

Punct început	X / Y	Punct sfârșit	X / Y	Lungime segment (** (m)
1	459.593,819 504.526,974	2	459.592,531 504.534,485	7.621
2	459.592,531 504.534,485	3	459.583,92 504.542,997	12.108
3	459.583,92 504.542,997	4	459.545,029 504.534,787	39.748
4	459.545,029 504.534,787	5	459.517,363 504.527,101	28.714
5	459.517,363 504.527,101	6	459.479,87 504.511,549	40.591

Punct început	X / Y	Punct sfârșit	X / Y	Lungime segment (** (m)
6	459.479,87 504.511,549	7	459.465,703 504.502,355	16.889
7	459.465,703 504.502,355	8	459.474,169 504.489,613	15.298
8	459.474,169 504.489,613	9	459.495,348 504.502,705	24.899
9	459.495,348 504.502,705	10	459.522,501 504.513,043	29.054
10	459.522,501 504.513,043	11	459.559,843 504.522,137	38.433
11	459.559,843 504.522,137	1	459.593,819 504.526,974	34.319

\*\* Lungimile segmentelor sunt determinate în planul de proiecție Stereo 70 și sunt rotunjite la 1 milimetru.

\*\*\* Distanța dintre puncte este formată din segmente cumulate ce sunt mai mici decât valoarea 1 milimetru.

Neutilizabil în Circuitul Civil



**DATE DESPRE IMOBILUL NR. 3054**

Oficiul de Cadastru și Publicitate Imobiliară SIBIU  
Biroul de Cadastru și Publicitate Imobiliară Agnita

**A. Partea I. Descrierea imobilului**

TEREN Extravilan

Adresa: Jud. Sibiu

Nr. Crt	Nr cadastral Nr. topografic	Suprafața* (mp)	Observații / Referințe
A1	101503	3.225	Sector cadastral:45 Teren neimprejmuit;

**B. Partea II. Proprietari și acte**

Inscrieri privitoare la dreptul de proprietate și alte drepturi reale	Referințe
<b>2957 / 05/03/2018</b>	
Act Administrativ nr. TP nr. 675/21, din 12/07/1995 emis de CJSIPT Sibiu (act administrativ nr documentație cadastrală recepționată sub nr. 5278 din 29.05.2015, emis de OCPI Sibiu);	
B2	A1
Intabulare, drept de PROPRIETATE, dobandit prin Constituire, cota actuala 1/1	
1) PLOPEANU TEODOR	

**C. Partea III. SARCINI .**

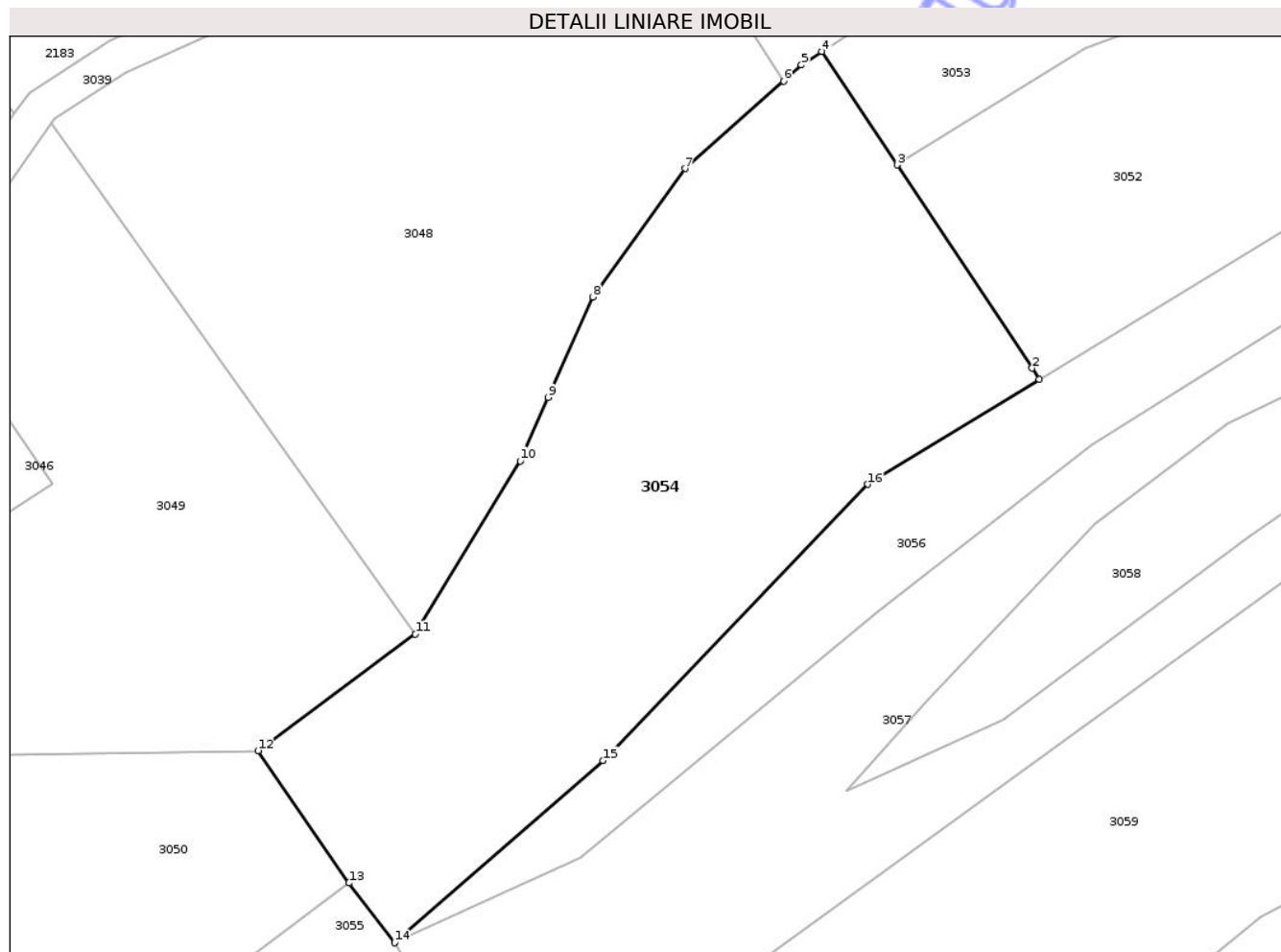
Inscrieri privind dezmembramintele dreptului de proprietate, drepturi reale de garanție și sarcini	Referințe
NU SUNT	

## Anexa Nr. 1 La Partea I

## Teren

Nr cadastral	Suprafața (mp)*	Observații / Referințe
101503	3.225	

\* Suprafața este determinată în planul de proiecție Stereo 70.



## Date referitoare la teren

Crt	Categorie folosință	Intra vilan	Suprafața (mp)	Tarla	Parcelă	Nr. topo	Observații / Referințe
1	arabil	NU	3.225	36	1299/2	-	

## Lungime Segmente

1) Valorile lungimilor segmentelor sunt obținute din proiecție în plan.

Punct început	X / Y	Punct sfârșit	X / Y	Lungime segment (** (m)
1	459.490,173 504.465,524	2	459.489,339 504.466,779	1.507
2	459.489,339 504.466,779	3	459.474,169 504.489,613	27.414
3	459.474,169 504.489,613	4	459.465,703 504.502,355	15.298
4	459.465,703 504.502,355	5	459.463,423 504.500,819	2.749
5	459.463,423 504.500,819	6	459.461,411 504.499,032	2.691

Punct început	X / Y	Punct sfârșit	X / Y	Lungime segment (** (m)
6	459.461,411 504.499,032	7	459.450,339 504.489,204	14.805
7	459.450,339 504.489,204	8	459.439,941 504.474,783	17.779
8	459.439,941 504.474,783	9	459.434,954 504.463,501	12.335
9	459.434,954 504.463,501	10	459.431,803 504.456,373	7.793
10	459.431,803 504.456,373	11	459.420,0 504.436,924	22.75
11	459.420,0 504.436,924	12	459.402,314 504.423,823	22.01
12	459.402,314 504.423,823	13	459.412,527 504.408,966	18.029
13	459.412,527 504.408,966	14	459.417,656 504.402,253	8.448
14	459.417,656 504.402,253	15	459.441,112 504.422,715	31.127
15	459.441,112 504.422,715	16	459.470,873 504.453,747	42.997
16	459.470,873 504.453,747	1	459.490,173 504.465,524	22.609

\*\* Lungimile segmentelor sunt determinate în planul de proiecție Stereo 70 și sunt rotunjite la 1 milimetru.

\*\*\* Distanța dintre puncte este formată din segmente cumulate ce sunt mai mici decât valoarea 1 milimetru.



**DATE DESPRE IMOBILUL NR. 3055**

Oficiul de Cadastru și Publicitate Imobiliară SIBIU  
Biroul de Cadastru și Publicitate Imobiliară Agnita

**A. Partea I. Descrierea imobilului**

TEREN Extravilan

Adresa: Jud. Sibiu

Nr. Crt	Nr cadastral Nr. topografic	Suprafața* (mp)	Observații / Referințe
A1	101505	5.300	Sector cadastral:45 Teren neimprejmuit;

**B. Partea II. Proprietari și acte**

Inscrieri privitoare la dreptul de proprietate și alte drepturi reale	Referințe
<b>10263 / 18/09/2020</b>	
Act Notarial nr. 753, din 11/09/2020 emis de NP Barbu Lenuta;	
B1	A1
Intabulare, drept de PROPRIETATE, cumpărare, dobandit prin Conventie, cota actuala 1/1 1) POPAGRO ZLAGNA SRL, CIF:42983232	

**C. Partea III. SARCINI**

Inscrieri privind dezmembramintele dreptului de proprietate, drepturi reale de garanție și sarcini	Referințe
<b>10263 / 18/09/2020</b>	
Act Notarial nr. 753, din 11/09/2020 emis de NP Barbu Lenuta;	
C1	A1
Intabulare, drept de IPOTECA LEGALA, Valoare:88873.98 EUR, dobandit prin Lege, cota actuala 1/1, cota initiala 1/1 1) WILHELM JOSEPH-KONRAD	

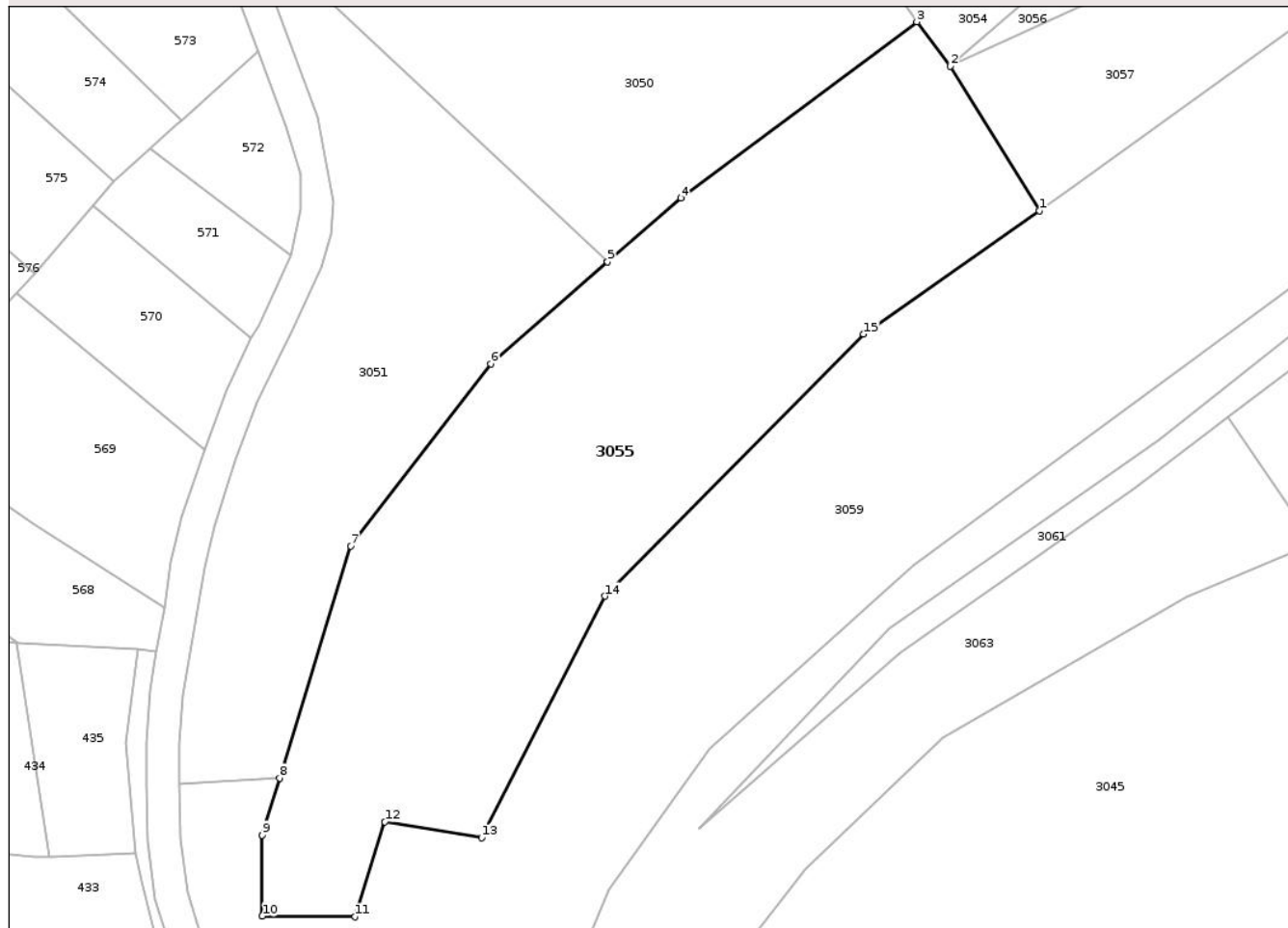
## Anexa Nr. 1 La Partea I

## Teren

Nr cadastral	Suprafața (mp)*	Observații / Referințe
101505	5.300	

\* Suprafața este determinată în planul de proiecție Stereo 70.

## DETALII LINIARE IMOBIL



## Date referitoare la teren

Crt	Categorie folosință	Intravilan	Suprafața (mp)	Tarla	Parcelă	Nr. topo	Observații / Referințe
1	arabil	NU	5.300	36	1299/3	-	

## Lungime Segmente

1) Valorile lungimilor segmentelor sunt obținute din proiecție în plan.

Punct început	X / Y	Punct sfârșit	X / Y	Lungime segment (** (m)
1	459.431,126 504.380,282	2	459.417,656 504.402,253	25.771
2	459.417,656 504.402,253	3	459.412,527 504.408,966	8.448
3	459.412,527 504.408,966	4	459.376,727 504.382,226	44.684
4	459.376,727 504.382,226	5	459.365,571 504.372,509	14.794
5	459.365,571 504.372,509	6	459.347,835 504.357,06	23.521

Punct început	X / Y	Punct sfârșit	X / Y	Lungime segment (** (m)
6	459.347,835 504.357,06	7	459.326,57 504.329,411	34.881
7	459.326,57 504.329,411	8	459.315,77 504.294,158	36.871
8	459.315,77 504.294,158	9	459.313,127 504.285,532	9.021
9	459.313,127 504.285,532	10	459.313,127 504.273,224	12.308
10	459.313,127 504.273,224	11	459.327,23 504.273,117	14.103
11	459.327,23 504.273,117	12	459.331,753 504.287,533	15.109
12	459.331,753 504.287,533	13	459.346,438 504.285,126	14.881
13	459.346,438 504.285,126	14	459.365,176 504.321,795	41.179
14	459.365,176 504.321,795	15	459.404,448 504.361,556	55.886
15	459.404,448 504.361,556	1	459.431,126 504.380,282	32.594

\*\* Lungimile segmentelor sunt determinate în planul de proiecție Stereo 70 și sunt rotunjite la 1 milimetru.

\*\*\* Distanța dintre puncte este formată din segmente cumulate ce sunt mai mici decât valoarea 1 milimetru.



**DATE DESPRE IMOBILUL NR. 3056**

Oficiul de Cadastru și Publicitate Imobiliară SIBIU  
Biroul de Cadastru și Publicitate Imobiliară Agnita

**A. Partea I. Descrierea imobilului**

TEREN Extravilan

Adresa: Jud. Sibiu

Nr. Crt	Nr cadastral Nr. topografic	Suprafața* (mp)	Observații / Referințe
A1	101497	1.700	Sector cadastral:45 Teren neimprejmuit;

**B. Partea II. Proprietari și acte**

Inscrieri privitoare la dreptul de proprietate și alte drepturi reale		Referințe
<b>2951 / 05/03/2018</b>		
Act Administrativ nr. TP nr. 675/21, din 12/07/1995 emis de CJSIPT Sibiu (act administrativ nr documentație cadastrală recepționată sub nr. 5278 din 29.05.2015, emis de OCPI Sibiu);		
B1	Intabulare, drept de PROPRIETATE- potrivit L. 18/1991, dobandit prin Constituire, cota actuala 1/1 1) PLOPEANU TEODOR	A1

**C. Partea III. SARCINI .**

Inscrieri privind dezmembramintele dreptului de proprietate, drepturi reale de garanție și sarcini	Referințe
NU SUNT	


## Anexa Nr. 1 La Partea I

## Teren

Nr cadastral	Suprafața (mp)*	Observații / Referințe
101497	1.700	

\* Suprafața este determinată în planul de proiecție Stereo 70.

## DETALII LINIARE IMOBIL



## Date referitoare la teren

Crt	Categorie folosință	Intra vilan	Suprafața (mp)	Tarla	Parcelă	Nr. topo	Observații / Referințe
1	neproductiv	NU	1.700	36	1300	-	Taluz

## Lungime Segmente

1) Valorile lungimilor segmentelor sunt obținute din proiecție în plan.

Punct început	X / Y	Punct sfârșit	X / Y	Lungime segment (** (m)
1	459.601,62 504.486,678	2	459.612,642 504.486,678	11.022
2	459.612,642 504.486,678	3	459.610,237 504.490,225	4.285
3	459.610,237 504.490,225	4	459.569,423 504.495,326	41.132
4	459.569,423 504.495,326	5	459.532,994 504.491,653	36.614
5	459.532,994 504.491,653	6	459.490,173 504.465,524	50.163

Punct început	X / Y	Punct sfârșit	X / Y	Lungime segment (** (m)
6	459.490,173 504.465,524	7	459.470,873 504.453,747	22.609
7	459.470,873 504.453,747	8	459.441,112 504.422,715	42.997
8	459.441,112 504.422,715	9	459.417,656 504.402,253	31.127
9	459.417,656 504.402,253	10	459.438,533 504.411,841	22.973
10	459.438,533 504.411,841	11	459.472,15 504.439,578	43.583
11	459.472,15 504.439,578	12	459.496,03 504.458,13	30.24
12	459.496,03 504.458,13	13	459.525,499 504.476,741	34.854
13	459.525,499 504.476,741	14	459.544,052 504.483,905	19.888
14	459.544,052 504.483,905	15	459.564,075 504.489,416	20.768
15	459.564,075 504.489,416	1	459.601,62 504.486,678	37.645

\*\* Lungimile segmentelor sunt determinate în planul de proiecție Stereo 70 și sunt rotunjite la 1 milimetru.

\*\*\* Distanța dintre puncte este formată din segmente cumulate ce sunt mai mici decât valoarea 1 milimetru.





## DATE DESPRE IMOBILUL NR. 3057

Oficiul de Cadastru și Publicitate Imobiliară SIBIU  
Biroul de Cadastru și Publicitate Imobiliară Agnita

## A. Partea I. Descrierea imobilului

TEREN Extravilan

Adresa: Jud. Sibiu

Nr. Crt	Nr cadastral Nr. topografic	Suprafața* (mp)	Observații / Referințe
A1	105462	4.197	Sector cadastral:45 Teren neimprejmuit;

## B. Partea II. Proprietari și acte

Inscrieri privitoare la dreptul de proprietate și alte drepturi reale	Referințe
/	
Act Normativ nr. 7, din 13/03/1996 emis de PARLAMENTUL ROMÂNIEI (art. 13, alin. 15);	
B1	Inscrierea provizorie, drept de PROPRIETATE, dobandit prin Lege, cota actuala 1/1
	1) COMUNA BÂRGHIȘ , CIF:4406088, PROPRIETAR NEIDENTIFICAT

## C. Partea III. SARCINI .

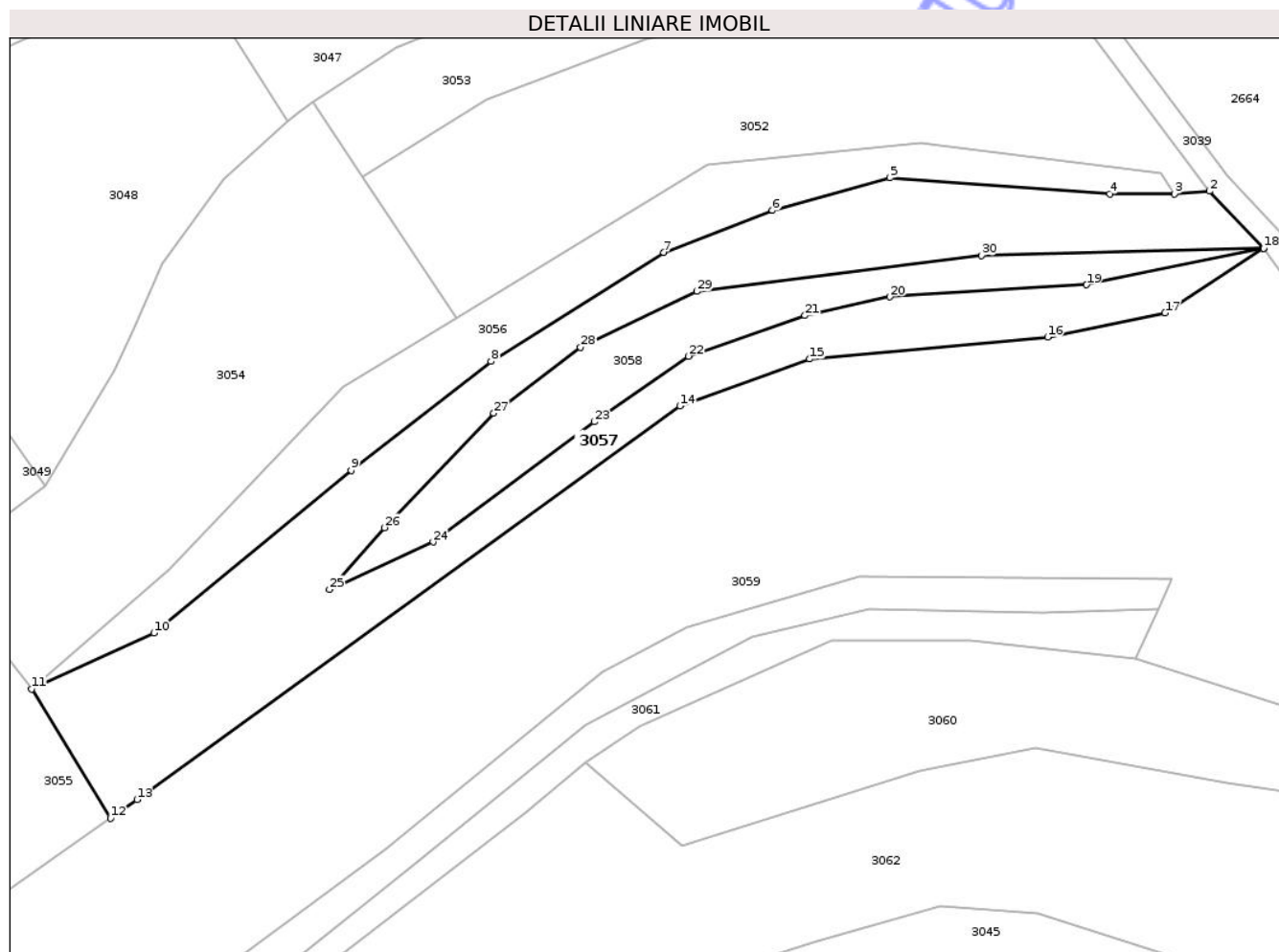
Inscrieri privind dezmembramintele dreptului de proprietate, drepturi reale de garanție și sarcini	Referințe
NU SUNT	

## Anexa Nr. 1 La Partea I

## Teren

Nr cadastral	Suprafața (mp)*	Observații / Referințe
105462	4.197	

\* Suprafața este determinată în planul de proiecție Stereo 70.



## Date referitoare la teren

Crt	Categorie folosință	Intra vilan	Suprafața (mp)	Tarla	Parcelă	Nr. topo	Observații / Referințe
1	faneata	NU	4.197	36	1301	-	

## Lungime Segmente

1) Valorile lungimilor segmentelor sunt obținute din proiecție în plan.

Punct început	X / Y	Punct sfârșit	X / Y	Lungime segment (** (m)
1	459.627,874 504.477,408	2	459.618,592 504.487,156	13.461
3	459.612,642 504.486,678	4	459.601,62 504.486,678	11.022
5	459.564,075 504.489,416	6	459.544,052 504.483,905	20.768
7	459.525,499 504.476,741	8	459.496,03 504.458,13	34.854
9	459.472,15 504.439,578	10	459.438,533 504.411,841	43.583

Punct început	X / Y	Punct sfârșit	X / Y	Lungime segment (** (m)
2	459.618,592 504.487,156	3	459.612,642 504.486,678	5.969
4	459.601,62 504.486,678	5	459.564,075 504.489,416	37.645
6	459.544,052 504.483,905	7	459.525,499 504.476,741	19.888
8	459.496,03 504.458,13	9	459.472,15 504.439,578	30.24
10	459.438,533 504.411,841	11	459.417,656 504.402,253	22.973

Punct început	X / Y	Punct sfârșit	X / Y	Lungime segment (** (m)
11	459.417,656 504.402,253	12	459.431,126 504.380,282	25.771
13	459.435,618 504.383,435	14	459.528,243 504.450,556	114.388
15	459.550,438 504.458,551	16	459.591,03 504.462,269	40.762
17	459.611,053 504.466,407	18	459.627,886 504.477,396	20.102
19	459.597,635 504.471,203	20	459.564,129 504.469,138	33.57
21	459.549,625 504.465,955	22	459.529,759 504.459,019	21.042
23	459.513,648 504.447,822	24	459.486,155 504.427,349	34.278
25	459.468,455 504.419,258	26	459.477,887 504.429,767	14.121
27	459.496,486 504.449,312	28	459.511,336 504.460,536	18.615
29	459.531,129 504.470,055	30	459.579,708 504.476,185	48.964

Punct început	X / Y	Punct sfârșit	X / Y	Lungime segment (** (m)
12	459.431,126 504.380,282	13	459.435,618 504.383,435	5.488
14	459.528,243 504.450,556	15	459.550,438 504.458,551	23.591
16	459.591,03 504.462,269	17	459.611,053 504.466,407	20.446
18	459.627,886 504.477,396	19	459.597,635 504.471,203	30.878
20	459.564,129 504.469,138	21	459.549,625 504.465,955	14.849
22	459.529,759 504.459,019	23	459.513,648 504.447,822	19.62
24	459.486,155 504.427,349	25	459.468,455 504.419,258	19.462
26	459.477,887 504.429,767	27	459.496,486 504.449,312	26.98
28	459.511,336 504.460,536	29	459.531,129 504.470,055	21.963
30	459.579,708 504.476,185	1	459.627,874 504.477,408	48.182

\*\* Lungimile segmentelor sunt determinate în planul de proiecție Stereo 70 și sunt rotunjite la 1 milimetru.

\*\*\* Distanța dintre puncte este formată din segmente cumulate ce sunt mai mici decât valoarea 1 milimetru.



**DATE DESPRE IMOBILUL NR. 3058**

Oficiul de Cadastru și Publicitate Imobiliară SIBIU  
Biroul de Cadastru și Publicitate Imobiliară Agnita

**A. Partea I. Descrierea imobilului**

TEREN Extravilan

Adresa: Jud. Sibiu

Nr. Crt	Nr cadastral Nr. topografic	Suprafața* (mp)	Observații / Referințe
A1	101496	1.200	Sector cadastral:45 Teren neimprejmuit;

**B. Partea II. Proprietari și acte**

Inscrieri privitoare la dreptul de proprietate și alte drepturi reale		Referințe
<b>2950 / 05/03/2018</b>		
Act Administrativ nr. TP nr. 675/21, din 12/07/1995 emis de CJSIPT Sibiu (act administrativ nr documentație cadastrală recepționată sub nr. 5278 din 29.05.2015, emis de OCPI Sibiu);		
B1	Intabulare, drept de PROPRIETATE- potrivit L. 18/1991, dobandit prin Constituire, cota actuala 1/1 1) PLOPEANU TEODOR	A1

**C. Partea III. SARCINI .**

Inscrieri privind dezmembramintele dreptului de proprietate, drepturi reale de garanție și sarcini	Referințe
NU SUNT	


## Anexa Nr. 1 La Partea I

## Teren

Nr cadastral	Suprafața (mp)*	Observații / Referințe
101496	1.200	

\* Suprafața este determinată în planul de proiecție Stereo 70.

## DETALII LINIARE IMOBIL



## Date referitoare la teren

Crt	Categorie folosință	Intravilan	Suprafața (mp)	Tarla	Parcelă	Nr. topo	Observații / Referințe
1	neproductiv	NU	1.200	36	1302	-	Taluz

## Lungime Segmente

1) Valorile lungimilor segmentelor sunt obținute din proiecție în plan.

Punct început	X / Y	Punct sfârșit	X / Y	Lungime segment (** (m)
1	459.564,129 504.469,138	2	459.597,635 504.471,203	33.57
2	459.597,635 504.471,203	3	459.627,886 504.477,396	30.878
3	459.627,886 504.477,396	4	459.627,874 504.477,408	0.017
4	459.627,874 504.477,408	5	459.579,708 504.476,185	48.182
5	459.579,708 504.476,185	6	459.531,129 504.470,055	48.964

Punct început	X / Y	Punct sfârșit	X / Y	Lungime segment (** (m)
6	459.531,129 504.470,055	7	459.511,336 504.460,536	21.963
7	459.511,336 504.460,536	8	459.496,486 504.449,312	18.615
8	459.496,486 504.449,312	9	459.477,887 504.429,767	26.98
9	459.477,887 504.429,767	10	459.468,455 504.419,258	14.121
10	459.468,455 504.419,258	11	459.486,155 504.427,349	19.462
11	459.486,155 504.427,349	12	459.513,648 504.447,822	34.278
12	459.513,648 504.447,822	13	459.529,759 504.459,019	19.62
13	459.529,759 504.459,019	14	459.549,625 504.465,955	21.042
14	459.549,625 504.465,955	1	459.564,129 504.469,138	14.849

\*\* Lungimile segmentelor sunt determinate în planul de proiecție Stereo 70 și sunt rotunjite la 1 milimetru.

\*\*\* Distanța dintre puncte este formată din segmente cumulate ce sunt mai mici decât valoarea 1 milimetru.



**DATE DESPRE IMOBILUL NR. 3059**

Oficiul de Cadastru și Publicitate Imobiliară SIBIU  
Biroul de Cadastru și Publicitate Imobiliară Agnita

**A. Partea I. Descrierea imobilului**

TEREN Extravilan

Adresa: Jud. Sibiu

Nr. Crt	Nr cadastral Nr. topografic	Suprafața* (mp)	Observații / Referințe
A1	101495	17.400	Sector cadastral:45 Teren neimprejmuit;

**B. Partea II. Proprietari și acte**

Inscrieri privitoare la dreptul de proprietate și alte drepturi reale		Referințe
<b>2944 / 05/03/2018</b>		
Act Administrativ nr. TP nr. 675/21, din 12/07/1995 emis de CJSIPT Sibiu (act administrativ nr documentație cadastrală recepționată sub nr. 5278 din 29.05.2015, emis de OCPI Sibiu);		
B1	Intabulare, drept de PROPRIETATE- potrivit L. 18/1991, dobandit prin Constituire, cota actuala 1/1 1) PLOPEANU TEODOR	A1

**C. Partea III. SARCINI .**

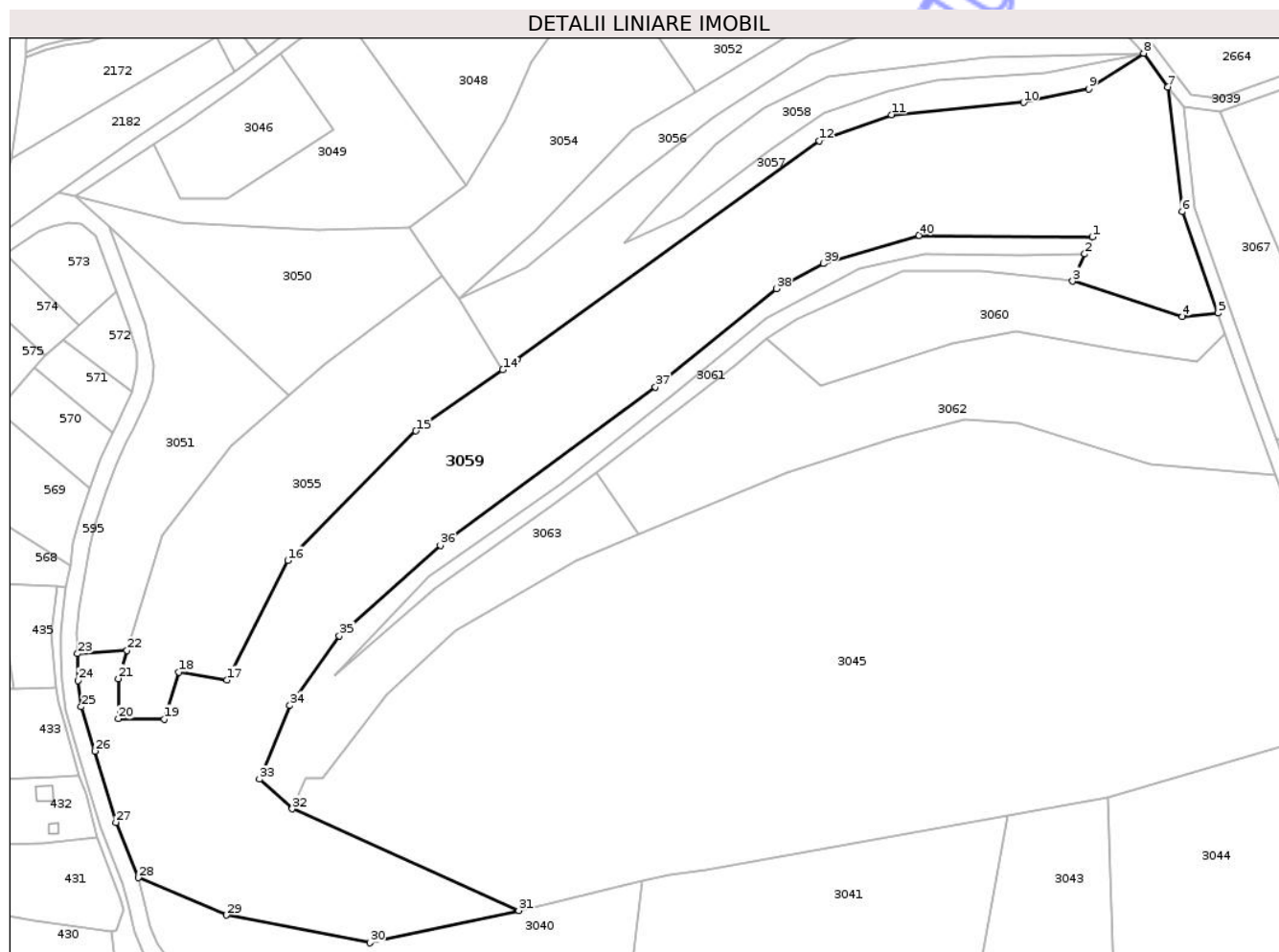
Inscrieri privind dezmembramintele dreptului de proprietate, drepturi reale de garanție și sarcini	Referințe
NU SUNT	

## Anexa Nr. 1 La Partea I

## Teren

Nr cadastral	Suprafața (mp)*	Observații / Referințe
101495	17.400	

\* Suprafața este determinată în planul de proiecție Stereo 70.



## Date referitoare la teren

Crt	Categorie folosință	Intra vilan	Suprafața (mp)	Tarla	Parcelă	Nr. topo	Observații / Referințe
1	faneata	NU	17.400	36	1303	-	

## Lungime Segmente

1) Valorile lungimilor segmentelor sunt obținute din proiecție în plan.

Punct început	X / Y	Punct sfârșit	X / Y	Lungime segment (** (m)
1	459.612,144 504.421,032	2	459.609,827 504.415,826	5.698
3	459.606,078 504.407,48	4	459.639,748 504.396,601	35.384
5	459.650,668 504.397,63	6	459.639,683 504.428,778	33.028
7	459.635,363 504.467,05	8	459.627,886 504.477,396	12.765
9	459.611,053 504.466,407	10	459.591,03 504.462,269	20.446

Punct început	X / Y	Punct sfârșit	X / Y	Lungime segment (** (m)
2	459.609,827 504.415,826	3	459.606,078 504.407,48	9.149
4	459.639,748 504.396,601	5	459.650,668 504.397,63	10.968
6	459.639,683 504.428,778	7	459.635,363 504.467,05	38.515
8	459.627,886 504.477,396	9	459.611,053 504.466,407	20.102
10	459.591,03 504.462,269	11	459.550,438 504.458,551	40.762

Punct început	X / Y	Punct sfârșit	X / Y	Lungime segment (** (m)
11	459.550,438 504.458,551	12	459.528,243 504.450,556	23.591
13	459.435,618 504.383,435	14	459.431,126 504.380,282	5.488
15	459.404,448 504.361,556	16	459.365,176 504.321,795	55.886
17	459.346,438 504.285,126	18	459.331,753 504.287,533	14.881
19	459.327,23 504.273,117	20	459.313,127 504.273,224	14.103
21	459.313,127 504.285,532	22	459.315,77 504.294,158	9.021
23	459.300,572 504.293,203	24	459.300,71 504.284,894	8.31
25	459.301,766 504.276,894	26	459.305,922 504.263,294	14.221
27	459.312,412 504.241,493	28	459.319,238 504.224,494	18.318
29	459.346,353 504.212,988	30	459.390,389 504.204,509	44.844
31	459.436,084 504.214,378	32	459.366,479 504.245,576	76.277
33	459.356,464 504.254,703	34	459.365,776 504.277,304	24.444
35	459.380,995 504.298,682	36	459.412,012 504.326,427	41.615
37	459.478,005 504.375,012	38	459.515,096 504.405,179	47.81
39	459.529,503 504.412,918	40	459.558,913 504.421,503	30.637

Punct început	X / Y	Punct sfârșit	X / Y	Lungime segment (** (m)
12	459.528,243 504.450,556	13	459.435,618 504.383,435	114.388
14	459.431,126 504.380,282	15	459.404,448 504.361,556	32.594
16	459.365,176 504.321,795	17	459.346,438 504.285,126	41.179
18	459.331,753 504.287,533	19	459.327,23 504.273,117	15.109
20	459.313,127 504.273,224	21	459.313,127 504.285,532	12.308
22	459.315,77 504.294,158	23	459.300,572 504.293,203	15.228
24	459.300,71 504.284,894	25	459.301,766 504.276,894	8.069
26	459.305,922 504.263,294	27	459.312,412 504.241,493	22.747
28	459.319,238 504.224,494	29	459.346,353 504.212,988	29.456
30	459.390,389 504.204,509	31	459.436,084 504.214,378	46.749
32	459.366,479 504.245,576	33	459.356,464 504.254,703	13.55
34	459.365,776 504.277,304	35	459.380,995 504.298,682	26.242
36	459.412,012 504.326,427	37	459.478,005 504.375,012	81.949
38	459.515,096 504.405,179	39	459.529,503 504.412,918	16.354
40	459.558,913 504.421,503	1	459.612,144 504.421,032	53.233

\*\* Lungimile segmentelor sunt determinate în planul de proiecție Stereo 70 și sunt rotunjite la 1 milimetru.

\*\*\* Distanța dintre puncte este formată din segmente cumulate ce sunt mai mici decât valoarea 1 milimetru.



**DATE DESPRE IMOBILUL NR. 3060**

Oficiul de Cadastru și Publicitate Imobiliară SIBIU  
Biroul de Cadastru și Publicitate Imobiliară Agnita

**A. Partea I. Descrierea imobilului**

TEREN Extravilan

Adresa: Jud. Sibiu

Nr. Crt	Nr cadastral Nr. topografic	Suprafața* (mp)	Observații / Referințe
A1	101492	2.600	Sector cadastral:45 Teren neimprejmuit;

**B. Partea II. Proprietari și acte**

Inscrieri privitoare la dreptul de proprietate și alte drepturi reale		Referințe
<b>2956 / 05/03/2018</b>		
Act Administrativ nr. TP nr. 675/21, din 12/07/1995 emis de CJSPT Sibiu (act administrativ nr documentație cadastrală recepționată sub nr. 5278 din 29.05.2015, emis de OCPI Sibiu);		
B1	Intabulare, drept de PROPRIETATE- potrivit L. 18/1991, dobandit prin Constituire, cota actuala 1/1 1) PLOPEANU TEODOR	A1

**C. Partea III. SARCINI .**

Inscrieri privind dezmembramintele dreptului de proprietate, drepturi reale de garanție și sarcini	Referințe
NU SUNT	

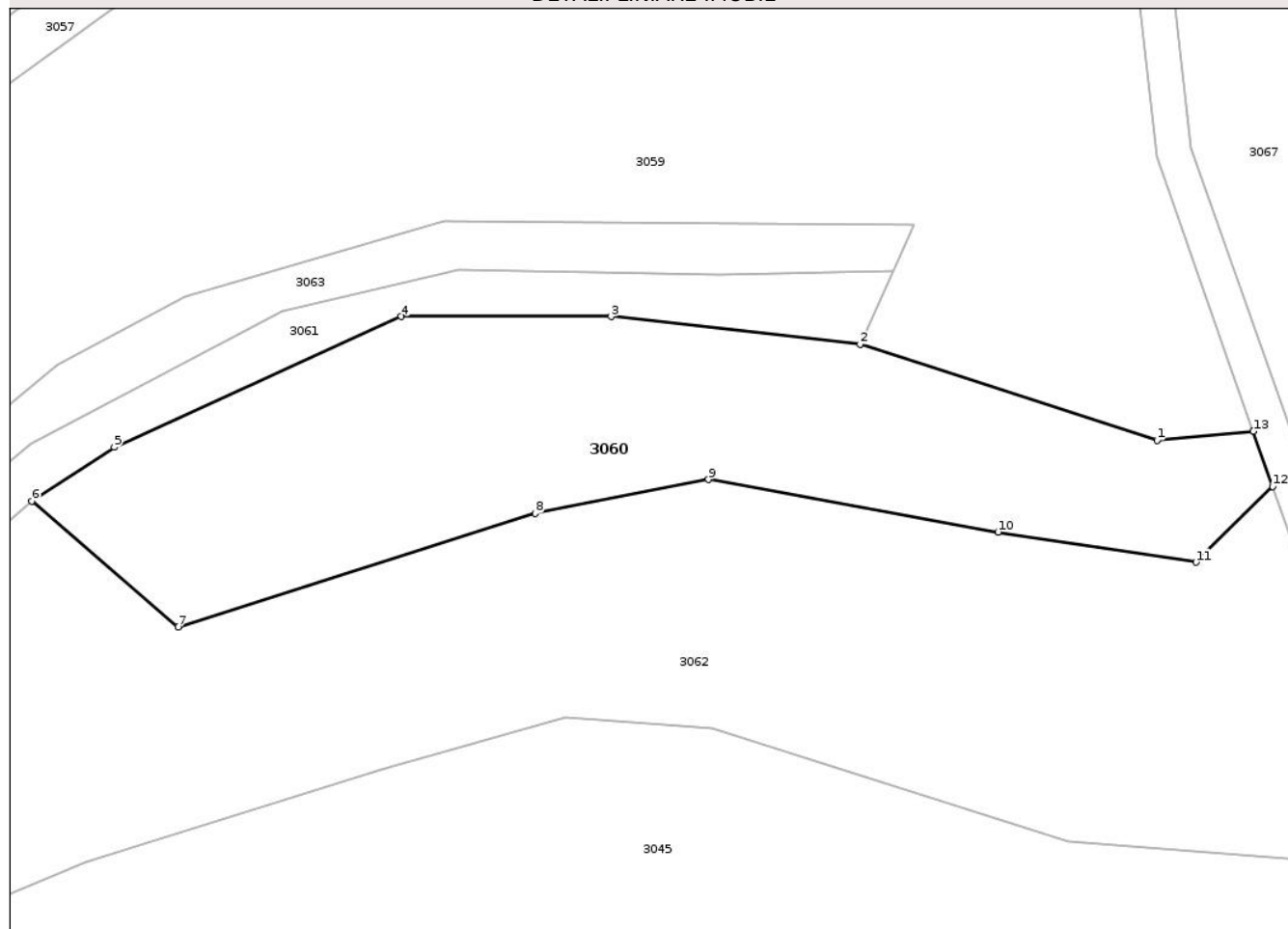
## Anexa Nr. 1 La Partea I

## Teren

Nr cadastral	Suprafața (mp)*	Observații / Referințe
101492	2.600	

\* Suprafața este determinată în planul de proiecție Stereo 70.

## DETALII LINIARE IMOBIL



## Date referitoare la teren

Crt	Categorie folosință	Intravilan	Suprafața (mp)	Tarla	Parcelă	Nr. topo	Observații / Referințe
1	arabil	NU	2.600	36	1304	-	

## Lungime Segmente

1) Valorile lungimilor segmentelor sunt obținute din proiecție în plan.

Punct început	X / Y	Punct sfârșit	X / Y	Lungime segment (** (m)
1	459.639,748 504.396,601	2	459.606,078 504.407,48	35.384
2	459.606,078 504.407,48	3	459.577,838 504.410,639	28.416
3	459.577,838 504.410,639	4	459.554,056 504.410,639	23.782
4	459.554,056 504.410,639	5	459.521,486 504.395,84	35.775
5	459.521,486 504.395,84	6	459.512,148 504.389,748	11.149

Punct început	X / Y	Punct sfârșit	X / Y	Lungime segment (** (m)
6	459.512,148 504.389,748	7	459.528,728 504.375,476	21.877
7	459.528,728 504.375,476	8	459.569,226 504.388,325	42.487
8	459.569,226 504.388,325	9	459.588,899 504.392,163	20.044
9	459.588,899 504.392,163	10	459.621,712 504.386,223	33.346
10	459.621,712 504.386,223	11	459.644,176 504.382,807	22.722
11	459.644,176 504.382,807	12	459.652,867 504.391,399	12.221
12	459.652,867 504.391,399	13	459.650,668 504.397,63	6.608
13	459.650,668 504.397,63	1	459.639,748 504.396,601	10.968

\*\* Lungimile segmentelor sunt determinate în planul de proiecție Stereo 70 și sunt rotunjite la 1 milimetru.

\*\*\* Distanța dintre puncte este formată din segmente cumulate ce sunt mai mici decât valoarea 1 milimetru.



**DATE DESPRE IMOBILUL NR. 3061**

Oficiul de Cadastru și Publicitate Imobiliară SIBIU  
Biroul de Cadastru și Publicitate Imobiliară Agnita

**A. Partea I. Descrierea imobilului**

TEREN Extravilan

Adresa: Jud. Sibiu

Nr. Crt	Nr cadastral Nr. topografic	Suprafața* (mp)	Observații / Referințe
A1	101493	1.200	Sector cadastral:45 Teren neimprejmuit;

**B. Partea II. Proprietari și acte**

Inscrieri privitoare la dreptul de proprietate și alte drepturi reale		Referințe
<b>2949 / 05/03/2018</b>		
Act Administrativ nr. TP nr. 675/21, din 12/07/1995 emis de CJSIPT Sibiu (act administrativ nr documentație cadastrală recepționată sub nr. 5278 din 29.05.2015, emis de OCPI Sibiu);		
B1	Intabulare, drept de PROPRIETATE- potrivit L. 18/1991, dobandit prin Constituire, cota actuala 1/1 1) PLOPEANU TEODOR	A1

**C. Partea III. SARCINI .**

Inscrieri privind dezmembramintele dreptului de proprietate, drepturi reale de garanție și sarcini	Referințe
NU SUNT	

## Anexa Nr. 1 La Partea I

## Teren

Nr cadastral	Suprafața (mp)*	Observații / Referințe
101493	1.200	

\* Suprafața este determinată în planul de proiecție Stereo 70.



## Date referitoare la teren

Crt	Categorie folosință	Intra vilan	Suprafața (mp)	Tarla	Parcelă	Nr. topo	Observații / Referințe
1	neproductiv	NU	1.200	36	1305	-	Taluz

## Lungime Segmente

1) Valorile lungimilor segmentelor sunt obținute din proiecție în plan.

Punct început	X / Y	Punct sfârșit	X / Y	Lungime segment (** (m)
1	459.554,056 504.410,639	2	459.577,838 504.410,639	23.782
2	459.577,838 504.410,639	3	459.606,078 504.407,48	28.416
3	459.606,078 504.407,48	4	459.609,827 504.415,826	9.149
4	459.609,827 504.415,826	5	459.590,22 504.415,347	19.613
5	459.590,22 504.415,347	6	459.560,493 504.415,899	29.732

Punct început	X / Y	Punct sfârșit	X / Y	Lungime segment (** (m)
6	459.560,493 504.415,899	7	459.540,501 504.411,195	20.538
7	459.540,501 504.411,195	8	459.512,1 504.396,195	32.119
8	459.512,1 504.396,195	9	459.483,558 504.372,852	36.872
9	459.483,558 504.372,852	10	459.449,2 504.345,462	43.94
10	459.449,2 504.345,462	11	459.408,278 504.316,894	49.907
11	459.408,278 504.316,894	12	459.379,492 504.286,539	41.834
12	459.379,492 504.286,539	13	459.410,097 504.313,118	40.535
13	459.410,097 504.313,118	14	459.445,839 504.338,186	43.657
14	459.445,839 504.338,186	15	459.459,849 504.348,907	17.641
15	459.459,849 504.348,907	16	459.502,15 504.381,279	53.267
16	459.502,15 504.381,279	17	459.512,148 504.389,748	13.103
17	459.512,148 504.389,748	18	459.521,486 504.395,84	11.149
18	459.521,486 504.395,84	1	459.554,056 504.410,639	35.775

\*\* Lungimile segmentelor sunt determinate în planul de proiecție Stereo 70 și sunt rotunjite la 1 milimetru.

\*\*\* Distanța dintre puncte este formată din segmente cumulate ce sunt mai mici decât valoarea 1 milimetru.



**DATE DESPRE IMOBILUL NR. 3062**

Oficiul de Cadastru și Publicitate Imobiliară SIBIU  
Biroul de Cadastru și Publicitate Imobiliară Agnita

**A. Partea I. Descrierea imobilului**

TEREN Extravilan

Adresa: Jud. Sibiu

Nr. Crt	Nr cadastral Nr. topografic	Suprafața* (mp)	Observații / Referințe
A1	101491	6.000	Sector cadastral:45 Teren neimprejmuit;

**B. Partea II. Proprietari și acte**

Inscrieri privitoare la dreptul de proprietate și alte drepturi reale		Referințe
<b>2943 / 05/03/2018</b>		
Act Administrativ nr. TP nr. 675/21, din 12/07/1995 emis de CJSIPT Sibiu (act administrativ nr documentație cadastrală recepționată sub nr. 5278 din 29.05.2015, emis de OCPI Sibiu);		
B1	Intabulare, drept de PROPRIETATE- potrivit L. 18/1991, dobandit prin Constituire, cota actuala 1/1 1) PLOPEANU TEODOR	A1

**C. Partea III. SARCINI .**

Inscrieri privind dezmembramintele dreptului de proprietate, drepturi reale de garanție și sarcini	Referințe
NU SUNT	

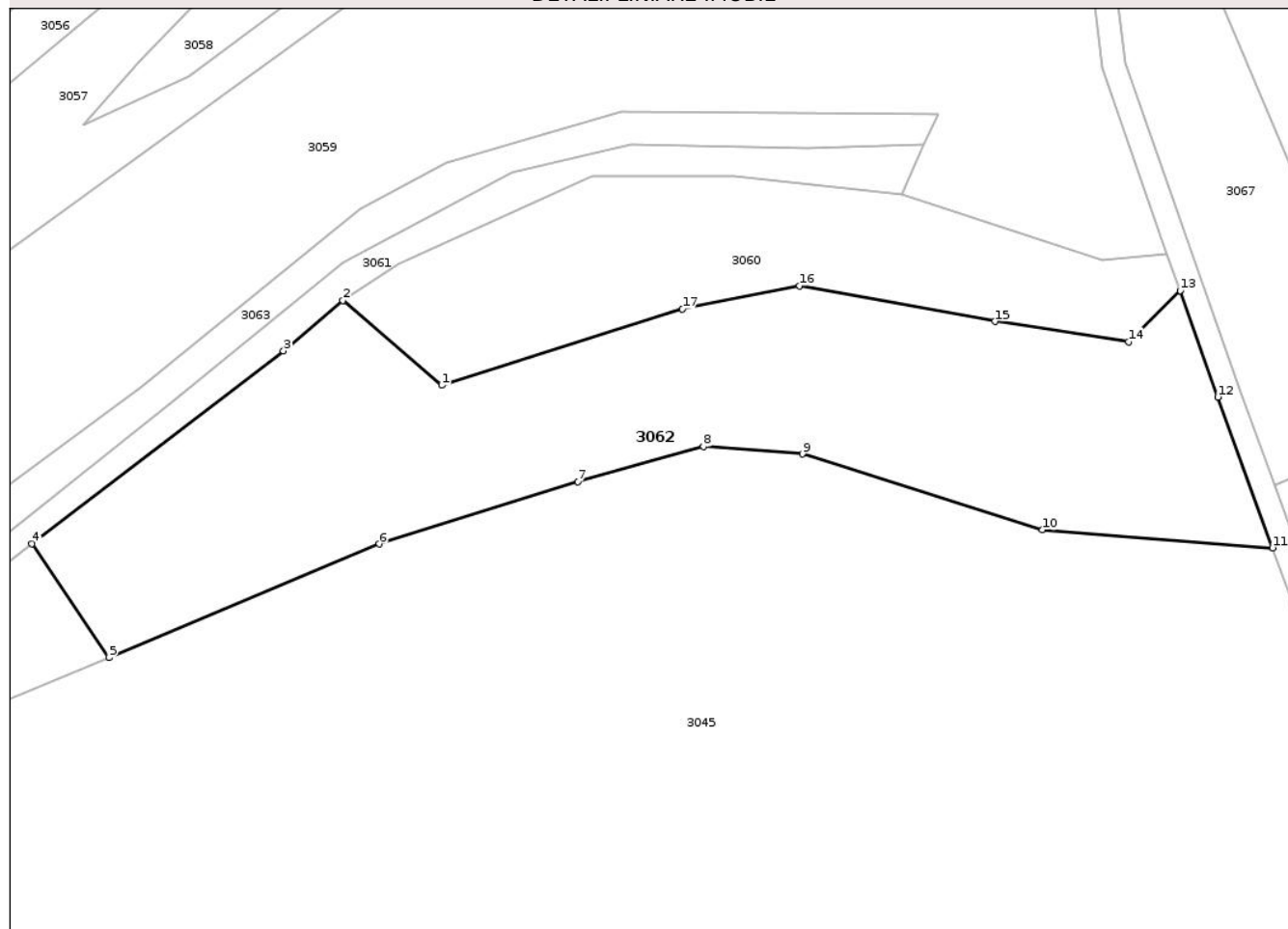
## Anexa Nr. 1 La Partea I

## Teren

Nr cadastral	Suprafața (mp)*	Observații / Referințe
101491	6.000	

\* Suprafața este determinată în planul de proiecție Stereo 70.

## DETALII LINIARE IMOBIL



## Date referitoare la teren

Crt	Categorie folosință	Intra vilan	Suprafața (mp)	Tarla	Parcelă	Nr. topo	Observații / Referințe
1	faneata	NU	6.000	36	1306/1	-	

## Lungime Segmente

1) Valorile lungimilor segmentelor sunt obținute din proiecție în plan.

Punct început	X / Y	Punct sfârșit	X / Y	Lungime segment (** (m)
1	459.528,728 504.375,476	2	459.512,148 504.389,748	21.877
2	459.512,148 504.389,748	3	459.502,15 504.381,279	13.103
3	459.502,15 504.381,279	4	459.459,849 504.348,907	53.267
4	459.459,849 504.348,907	5	459.472,797 504.329,778	23.099
5	459.472,797 504.329,778	6	459.518,224 504.348,836	49.263

Punct început	X / Y	Punct sfârșit	X / Y	Lungime segment (** (m)
6	459.518,224 504.348,836	7	459.551,664 504.359,302	35.04
7	459.551,664 504.359,302	8	459.572,718 504.365,2	21.865
8	459.572,718 504.365,2	9	459.589,37 504.363,956	16.698
9	459.589,37 504.363,956	10	459.629,706 504.351,202	42.304
10	459.629,706 504.351,202	11	459.668,414 504.348,175	38.826
11	459.668,414 504.348,175	12	459.659,181 504.373,508	26.963
12	459.659,181 504.373,508	13	459.652,867 504.391,399	18.972
13	459.652,867 504.391,399	14	459.644,176 504.382,807	12.221
14	459.644,176 504.382,807	15	459.621,712 504.386,223	22.722
15	459.621,712 504.386,223	16	459.588,899 504.392,163	33.346
16	459.588,899 504.392,163	17	459.569,226 504.388,325	20.044
17	459.569,226 504.388,325	1	459.528,728 504.375,476	42.487

\*\* Lungimile segmentelor sunt determinate în planul de proiecție Stereo 70 și sunt rotunjite la 1 milimetru.

\*\*\* Distanța dintre puncte este formată din segmente cumulate ce sunt mai mici decât valoarea 1 milimetru.



**DATE DESPRE IMOBILUL NR. 3063**

Oficiul de Cadastru și Publicitate Imobiliară SIBIU  
Biroul de Cadastru și Publicitate Imobiliară Agnita

**A. Partea I. Descrierea imobilului**

TEREN Extravilan

Adresa: Jud. Sibiu

Nr. Crt	Nr cadastral Nr. topografic	Suprafața* (mp)	Observații / Referințe
A1	101494	4.000	Sector cadastral:45 Teren neimprejmuit;

**B. Partea II. Proprietari și acte**

Inscrieri privitoare la dreptul de proprietate și alte drepturi reale	Referințe
<b>2946 / 05/03/2018</b>	
Act Administrativ nr. TP nr. 675/21, din 12/07/1995 emis de CJSIPT Sibiu (act administrativ nr documentație cadastrală recepționată sub nr. 5278 din 29.05.2015, emis de OCPI Sibiu);	
B1	A1
Intabulare, drept de PROPRIETATE- potrivit L. 18/1991, dobandit prin Constituire, cota actuala 1/1 1) PLOPEANU TEODOR	

**C. Partea III. SARCINI .**

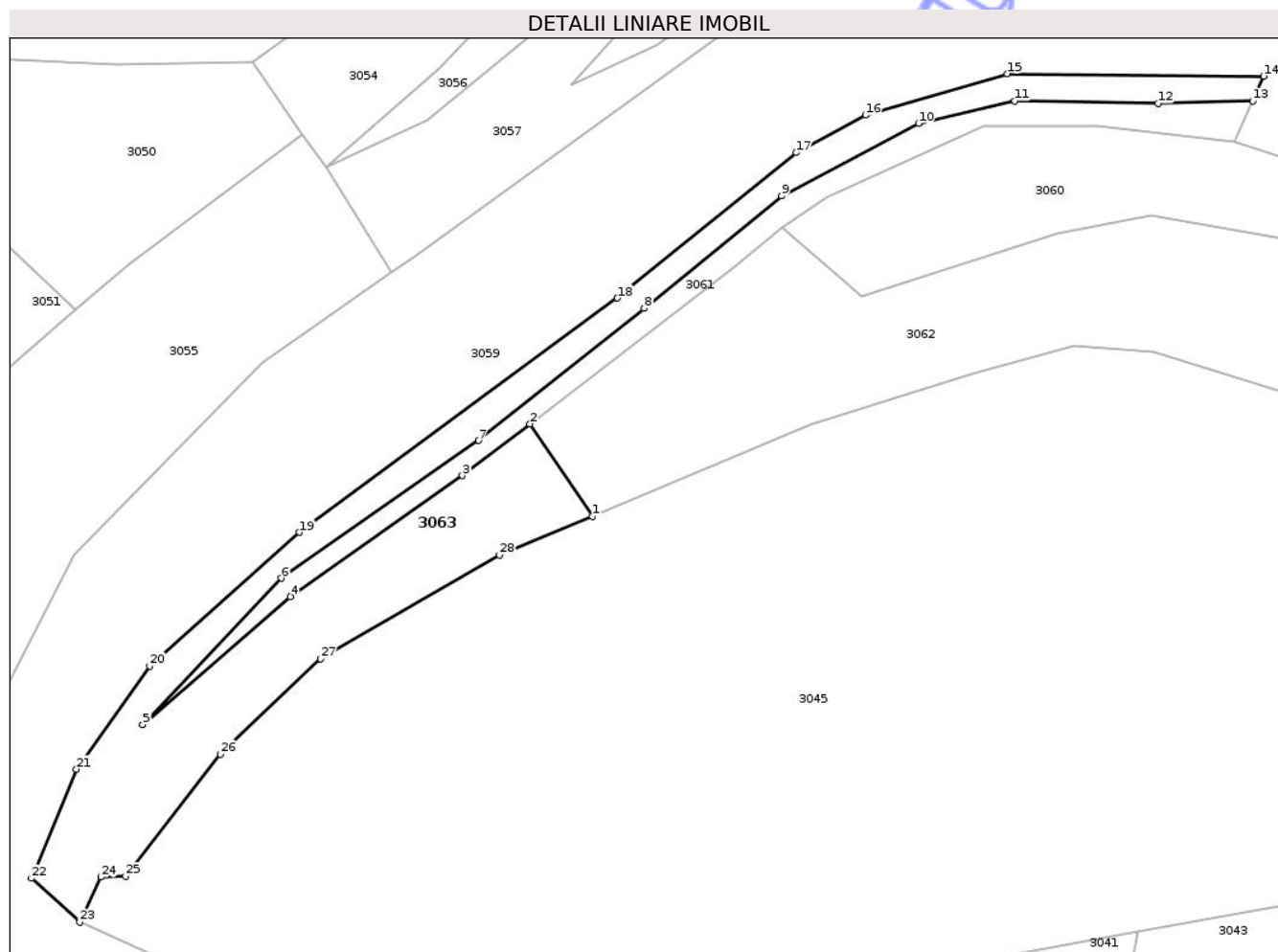
Inscrieri privind dezmembramintele dreptului de proprietate, drepturi reale de garanție și sarcini	Referințe
NU SUNT	

## Anexa Nr. 1 La Partea I

## Teren

Nr cadastral	Suprafața (mp)*	Observații / Referințe
101494	4.000	

\* Suprafața este determinată în planul de proiecție Stereo 70.



## Date referitoare la teren

Crt	Categorie folosință	Intravilan	Suprafața (mp)	Tarla	Parcelă	Nr. topo	Observații / Referințe
1	faneata	NU	4.000	36	1306/2	-	

## Lungime Segmente

1) Valorile lungimilor segmentelor sunt obținute din proiecție în plan.

Punct început	X / Y	Punct sfârșit	X / Y	Lungime segment (** (m)
1	459.472,797 504.329,778	2	459.459,849 504.348,907	23.099
3	459.445,839 504.338,186	4	459.410,097 504.313,118	43.657
5	459.379,492 504.286,539	6	459.408,278 504.316,894	41.834
7	459.449,2 504.345,462	8	459.483,558 504.372,852	43.94
9	459.512,1 504.396,195	10	459.540,501 504.411,195	32.119

Punct început	X / Y	Punct sfârșit	X / Y	Lungime segment (** (m)
2	459.459,849 504.348,907	3	459.445,839 504.338,186	17.641
4	459.410,097 504.313,118	5	459.379,492 504.286,539	40.535
6	459.408,278 504.316,894	7	459.449,2 504.345,462	49.907
8	459.483,558 504.372,852	9	459.512,1 504.396,195	36.872
10	459.540,501 504.411,195	11	459.560,493 504.415,899	20.538

Punct început	X / Y	Punct sfârșit	X / Y	Lungime segment (** (m)
11	459.560,493 504.415,899	12	459.590,22 504.415,347	29.732
13	459.609,827 504.415,826	14	459.612,144 504.421,032	5.698
15	459.558,913 504.421,503	16	459.529,503 504.412,918	30.637
17	459.515,096 504.405,179	18	459.478,005 504.375,012	47.81
19	459.412,012 504.326,427	20	459.380,995 504.298,682	41.615
21	459.365,776 504.277,304	22	459.356,464 504.254,703	24.444
23	459.366,479 504.245,576	24	459.370,806 504.254,948	10.323
25	459.375,957 504.255,112	26	459.395,629 504.280,426	32.059
27	459.416,433 504.300,207	28	459.453,56 504.321,708	42.903

Punct început	X / Y	Punct sfârșit	X / Y	Lungime segment (** (m)
12	459.590,22 504.415,347	13	459.609,827 504.415,826	19.613
14	459.612,144 504.421,032	15	459.558,913 504.421,503	53.233
16	459.529,503 504.412,918	17	459.515,096 504.405,179	16.354
18	459.478,005 504.375,012	19	459.412,012 504.326,427	81.949
20	459.380,995 504.298,682	21	459.365,776 504.277,304	26.242
22	459.356,464 504.254,703	23	459.366,479 504.245,576	13.55
24	459.370,806 504.254,948	25	459.375,957 504.255,112	5.154
26	459.395,629 504.280,426	27	459.416,433 504.300,207	28.707
28	459.453,56 504.321,708	1	459.472,797 504.329,778	20.861

\*\* Lungimile segmentelor sunt determinate în planul de proiecție Stereo 70 și sunt rotunjite la 1 milimetru.

\*\*\* Distanța dintre puncte este formată din segmente cumulate ce sunt mai mici decât valoarea 1 milimetru.

Neutilizabil în  
Civil



**DATE DESPRE IMOBILUL NR. 3064**

Oficiul de Cadastru și Publicitate Imobiliară SIBIU  
Biroul de Cadastru și Publicitate Imobiliară Agnita

**A. Partea I. Descrierea imobilului**

TEREN Extravilan

Adresa: Jud. Sibiu

Nr. Crt	Nr cadastral Nr. topografic	Suprafața* (mp)	Observații / Referințe
A1		1.190	Sector cadastral:45 Teren neimprejmuit;

**B. Partea II. Proprietari și acte**

Inscrieri privitoare la dreptul de proprietate și alte drepturi reale	Referințe
/	
Act Normativ nr. 978, din 05/09/2002 emis de GUVERNUL ROMÂNIEI (+ Adeverința nr. 4278/22.08.2023 emisă de Primăria Comunei Bârghis);	
B1	A1
Intabulare, drept de PROPRIETATE, dobandit prin Lege, cota actuala 1/1 1) COMUNA BÂRGHIȘ - DOMENIUL PUBLIC, CIF:4406088	

**C. Partea III. SARCINI .**

Inscrieri privind dezmembramintele dreptului de proprietate, drepturi reale de garanție și sarcini	Referințe
NU SUNT	

## Anexa Nr. 1 La Partea I

## Teren

Nr cadastral	Suprafața (mp)*	Observații / Referințe
	1.190	

\* Suprafața este determinată în planul de proiecție Stereo 70.



## Date referitoare la teren

Crt	Categorie folosință	Intra vilan	Suprafața (mp)	Tarla	Parcelă	Nr. topo	Observații / Referințe
1	drum	NU	1.190	36	1307	-	

## Lungime Segmente

1) Valorile lungimilor segmentelor sunt obținute din proiecție în plan.

Punct început	X / Y	Punct sfârșit	X / Y	Lungime segment (** (m)
1	459.643,599 504.429,678	2	459.640,093 504.460,8	31.319
2	459.640,093 504.460,8	3	459.635,363 504.467,05	7.838
3	459.635,363 504.467,05	4	459.639,683 504.428,778	38.515
4	459.639,683 504.428,778	5	459.650,668 504.397,63	33.028
5	459.650,668 504.397,63	6	459.652,867 504.391,399	6.608

Punct început	X / Y	Punct sfârșit	X / Y	Lungime segment (** (m)
6	459.652,867 504.391,399	7	459.659,181 504.373,508	18.972
7	459.659,181 504.373,508	8	459.668,414 504.348,175	26.963
8	459.668,414 504.348,175	9	459.674,609 504.331,179	18.09
9	459.674,609 504.331,179	10	459.693,168 504.273,302	60.78
10	459.693,168 504.273,302	11	459.693,663 504.271,738	1.64
11	459.693,663 504.271,738	12	459.708,696 504.181,37	91.61
12	459.708,696 504.181,37	13	459.712,413 504.183,46	4.264
13	459.712,413 504.183,46	14	459.699,297 504.265,579	83.159
14	459.699,297 504.265,579	15	459.697,669 504.272,669	7.275
15	459.697,669 504.272,669	16	459.694,479 504.282,314	10.159
16	459.694,479 504.282,314	17	459.680,393 504.326,241	46.13
17	459.680,393 504.326,241	18	459.668,815 504.358,757	34.516
18	459.668,815 504.358,757	19	459.662,946 504.374,859	17.138
19	459.662,946 504.374,859	1	459.643,599 504.429,678	58.133

\*\* Lungimile segmentelor sunt determinate în planul de proiecție Stereo 70 și sunt rotunjite la 1 milimetru.

\*\*\* Distanța dintre puncte este formată din segmente cumulate ce sunt mai mici decât valoarea 1 milimetru.



**DATE DESPRE IMOBILUL NR. 3065**

Oficiul de Cadastru și Publicitate Imobiliară SIBIU  
Biroul de Cadastru și Publicitate Imobiliară Agnita

**A. Partea I. Descrierea imobilului**

TEREN Extravilan

Adresa: Jud. Sibiu

Nr. Crt	Nr cadastral Nr. topografic	Suprafața* (mp)	Observații / Referințe
A1	101560	3.100	Sector cadastral:45 Teren neimprejmuit;

**B. Partea II. Proprietari și acte**

Inscrieri privitoare la dreptul de proprietate și alte drepturi reale	Referințe
/	
Act Administrativ nr. 440/21, din 14/03/1995 emis de CJPSDPAT SIBIU (titlu de proprietate);	
B1	A1
Intabulare, drept de PROPRIETATE, dobandit prin Reconstituire, cota actuala 1/1	
1) MĂLĂU IOAN, LIPSĂ CNP	
2) SASU DIONISIE, LIPSĂ CNP	
3) SASU OCTAVIAN, LIPSĂ CNP	

**C. Partea III. SARCINI .**

Inscrieri privind dezmembramintele dreptului de proprietate, drepturi reale de garanție și sarcini	Referințe
NU SUNT	

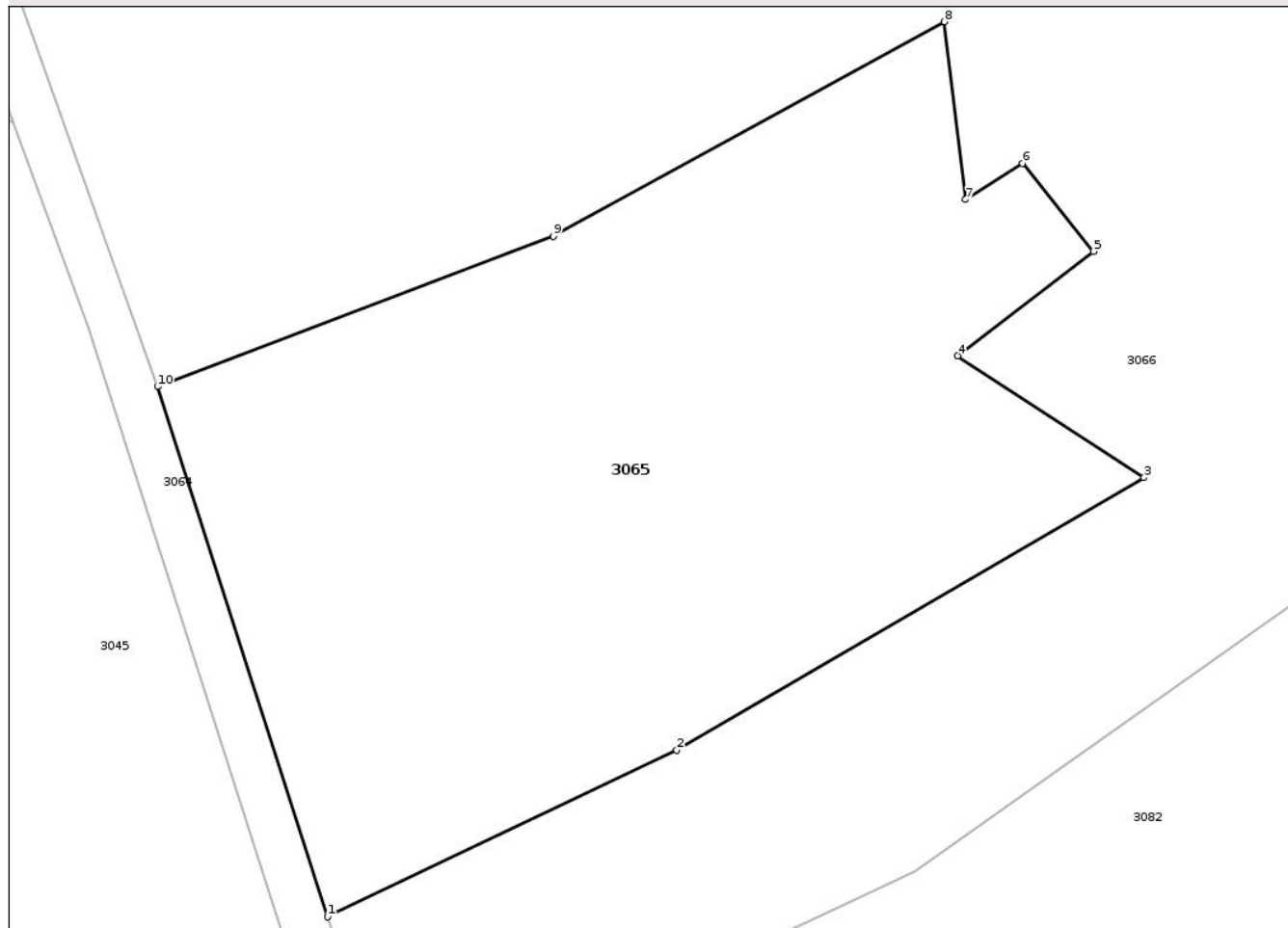
## Anexa Nr. 1 La Partea I

## Teren

Nr cadastral	Suprafața (mp)*	Observații / Referințe
101560	3.100	

\* Suprafața este determinată în planul de proiecție Stereo 70.

## DETALII LINIARE IMOBIL



## Date referitoare la teren

Crt	Categorie folosință	Intra vilan	Suprafața (mp)	Tarla	Parcelă	Nr. topo	Observații / Referințe
1	arabil	NU	3.100	36	1308	-	

## Lungime Segmente

1) Valorile lungimilor segmentelor sunt obținute din proiecție în plan.

Punct început	X / Y	Punct sfârșit	X / Y	Lungime segment (** (m)
1	459.694,479 504.282,314	2	459.723,437 504.296,112	32.077
2	459.723,437 504.296,112	3	459.762,176 504.318,693	44.84
3	459.762,176 504.318,693	4	459.746,741 504.328,799	18.449
4	459.746,741 504.328,799	5	459.757,968 504.337,446	14.171
5	459.757,968 504.337,446	6	459.752,113 504.344,749	9.36

Punct început	X / Y	Punct sfârșit	X / Y	Lungime segment (** (m)
6	459.752,113 504.344,749	7	459.747,386 504.341,742	5.602
7	459.747,386 504.341,742	8	459.745,624 504.356,467	14.83
8	459.745,624 504.356,467	9	459.713,188 504.338,704	36.981
9	459.713,188 504.338,704	10	459.680,393 504.326,241	35.083
10	459.680,393 504.326,241	1	459.694,479 504.282,314	46.13

\*\* Lungimile segmentelor sunt determinate în planul de proiecție Stereo 70 și sunt rotunjite la 1 milimetru.

\*\*\* Distanța dintre puncte este formată din segmente cumulate ce sunt mai mici decât valoarea 1 milimetru.

Neutilizabil în Circuitul Civil





## DATE DESPRE IMOBILUL NR. 3066

Oficiul de Cadastru și Publicitate Imobiliară SIBIU  
Biroul de Cadastru și Publicitate Imobiliară Agnita

## A. Partea I. Descrierea imobilului

TEREN Extravilan

Adresa: Jud. Sibiu

Nr. Crt	Nr cadastral Nr. topografic	Suprafața* (mp)	Observații / Referințe
A1		7.130	Sector cadastral:45 Teren neimprejmuit;

## B. Partea II. Proprietari și acte

Inscrieri privitoare la dreptul de proprietate și alte drepturi reale	Referințe
/	
Act Normativ nr. 7, din 13/03/1996 emis de PARLAMENTUL ROMÂNIEI (art. 13, alin. 15);	
B1	Inscrierea provizorie, drept de PROPRIETATE, dobandit prin Lege, cota actuala 1/1
	1) COMUNA BÂRGHIȘ , CIF:4406088, PROPRIETAR NEIDENTIFICAT

## C. Partea III. SARCINI .

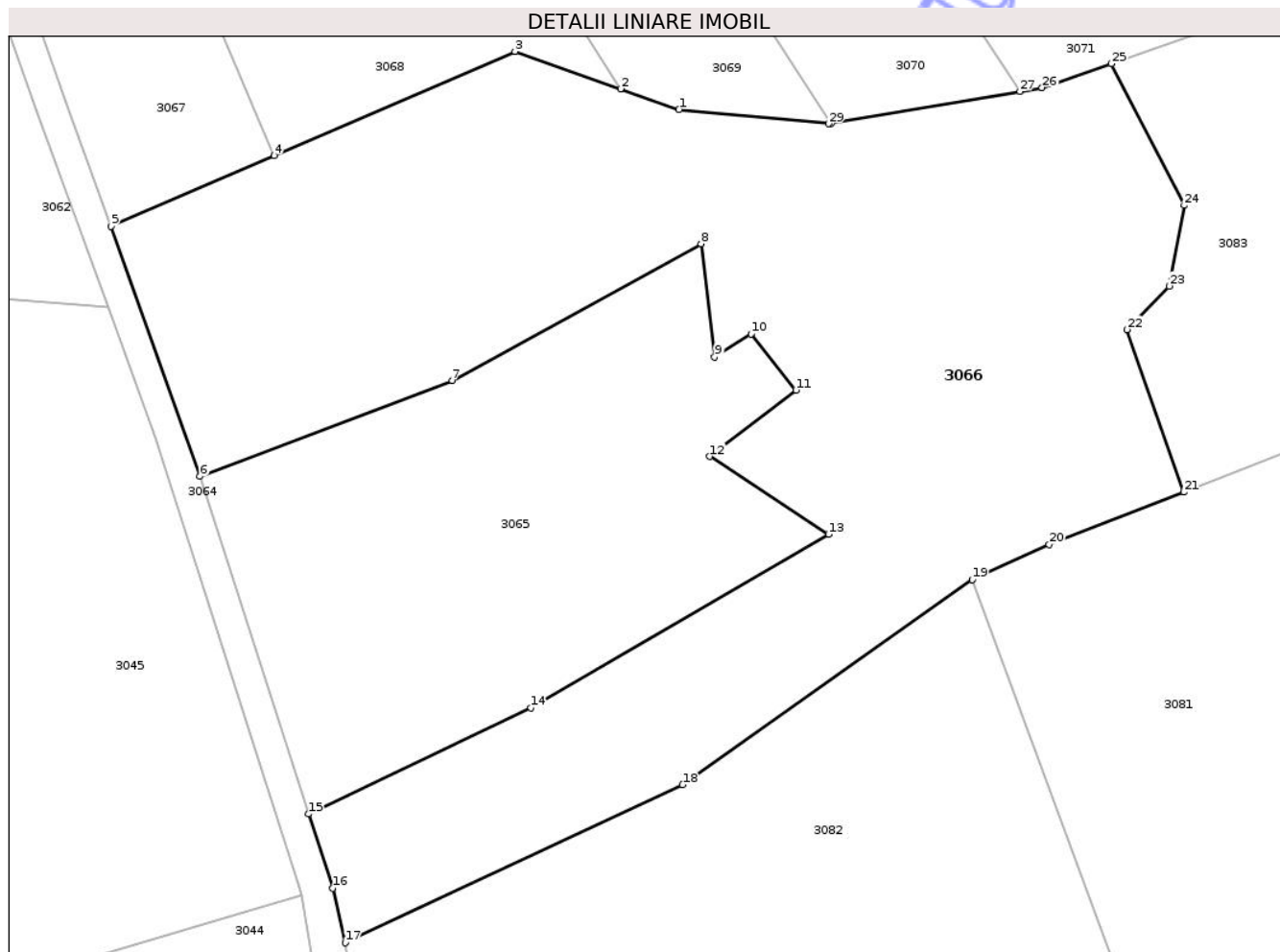
Inscrieri privind dezmembramintele dreptului de proprietate, drepturi reale de garanție și sarcini	Referințe
NU SUNT	

## Anexa Nr. 1 La Partea I

## Teren

Nr cadastral	Suprafața (mp)*	Observații / Referințe
	7.130	

\* Suprafața este determinată în planul de proiecție Stereo 70.



## Date referitoare la teren

Crt	Categorie folosință	Intra vilan	Suprafața (mp)	Tarla	Parcelă	Nr. topo	Observații / Referințe
1	arabil	NU	7.130	36	1309	-	

## Lungime Segmente

1) Valorile lungimilor segmentelor sunt obținute din proiecție în plan.

Punct început	X / Y	Punct sfârșit	X / Y	Lungime segment (** (m)
1	459.742,739 504.373,937	2	459.735,125 504.376,623	8.074
3	459.721,365 504.381,476	4	459.690,031 504.367,929	34.137
5	459.668,815 504.358,757	6	459.680,393 504.326,241	34.516
7	459.713,188 504.338,704	8	459.745,624 504.356,467	36.981
9	459.747,386 504.341,742	10	459.752,113 504.344,749	5.602

Punct început	X / Y	Punct sfârșit	X / Y	Lungime segment (** (m)
2	459.735,125 504.376,623	3	459.721,365 504.381,476	14.591
4	459.690,031 504.367,929	5	459.668,815 504.358,757	23.114
6	459.680,393 504.326,241	7	459.713,188 504.338,704	35.083
8	459.745,624 504.356,467	9	459.747,386 504.341,742	14.83
10	459.752,113 504.344,749	11	459.757,968 504.337,446	9.36

Punct început	X / Y	Punct sfârșit	X / Y	Lungime segment (** (m)
11	459.757,968 504.337,446	12	459.746,741 504.328,799	14.171
13	459.762,176 504.318,693	14	459.723,437 504.296,112	44.84
15	459.694,479 504.282,314	16	459.697,669 504.272,669	10.159
17	459.699,297 504.265,579	18	459.743,192 504.286,107	48.458
19	459.780,917 504.312,79	20	459.790,918 504.317,35	10.992
21	459.808,448 504.324,17	22	459.801,034 504.345,309	22.401
23	459.806,528 504.350,968	24	459.808,51 504.361,449	10.667
25	459.799,019 504.379,895	26	459.790,006 504.376,756	9.544
27	459.787,12 504.376,271	28	459.762,527 504.372,131	24.939
29	459.762,175 504.372,072	1	459.742,739 504.373,937	19.525

Punct început	X / Y	Punct sfârșit	X / Y	Lungime segment (** (m)
12	459.746,741 504.328,799	13	459.762,176 504.318,693	18.449
14	459.723,437 504.296,112	15	459.694,479 504.282,314	32.077
16	459.697,669 504.272,669	17	459.699,297 504.265,579	7.275
18	459.743,192 504.286,107	19	459.780,917 504.312,79	46.207
20	459.790,918 504.317,35	21	459.808,448 504.324,17	18.81
22	459.801,034 504.345,309	23	459.806,528 504.350,968	7.887
24	459.808,51 504.361,449	25	459.799,019 504.379,895	20.744
26	459.790,006 504.376,756	27	459.787,12 504.376,271	2.926
28	459.762,527 504.372,131	29	459.762,175 504.372,072	0.357

\*\* Lungimile segmentelor sunt determinate în planul de proiecție Stereo 70 și sunt rotunjite la 1 milimetru.

\*\*\* Distanța dintre puncte este formată din segmente cumulate ce sunt mai mici decât valoarea 1 milimetru.



**DATE DESPRE IMOBILUL NR. 3067**

Oficiul de Cadastru și Publicitate Imobiliară SIBIU  
Biroul de Cadastru și Publicitate Imobiliară Agnita

**A. Partea I. Descrierea imobilului**

TEREN Extravilan

Adresa: Jud. Sibiu

Nr. Crt	Nr cadastral Nr. topografic	Suprafața* (mp)	Observații / Referințe
A1	101559	1.980	Sector cadastral:45 Teren neimprejmuit;

**B. Partea II. Proprietari și acte**

Inscrieri privitoare la dreptul de proprietate și alte drepturi reale	Referințe
/	
Act Notarial nr. 31, din 06/12/2004 emis de NP MOLDOVAN LENUTA (certificat de mostenitor);	
B1	A1
Intabulare, drept de PROPRIETATE, dobandit prin Succesiune, cota actuala 1/1 1) DAVID ERWIN	

**C. Partea III. SARCINI .**

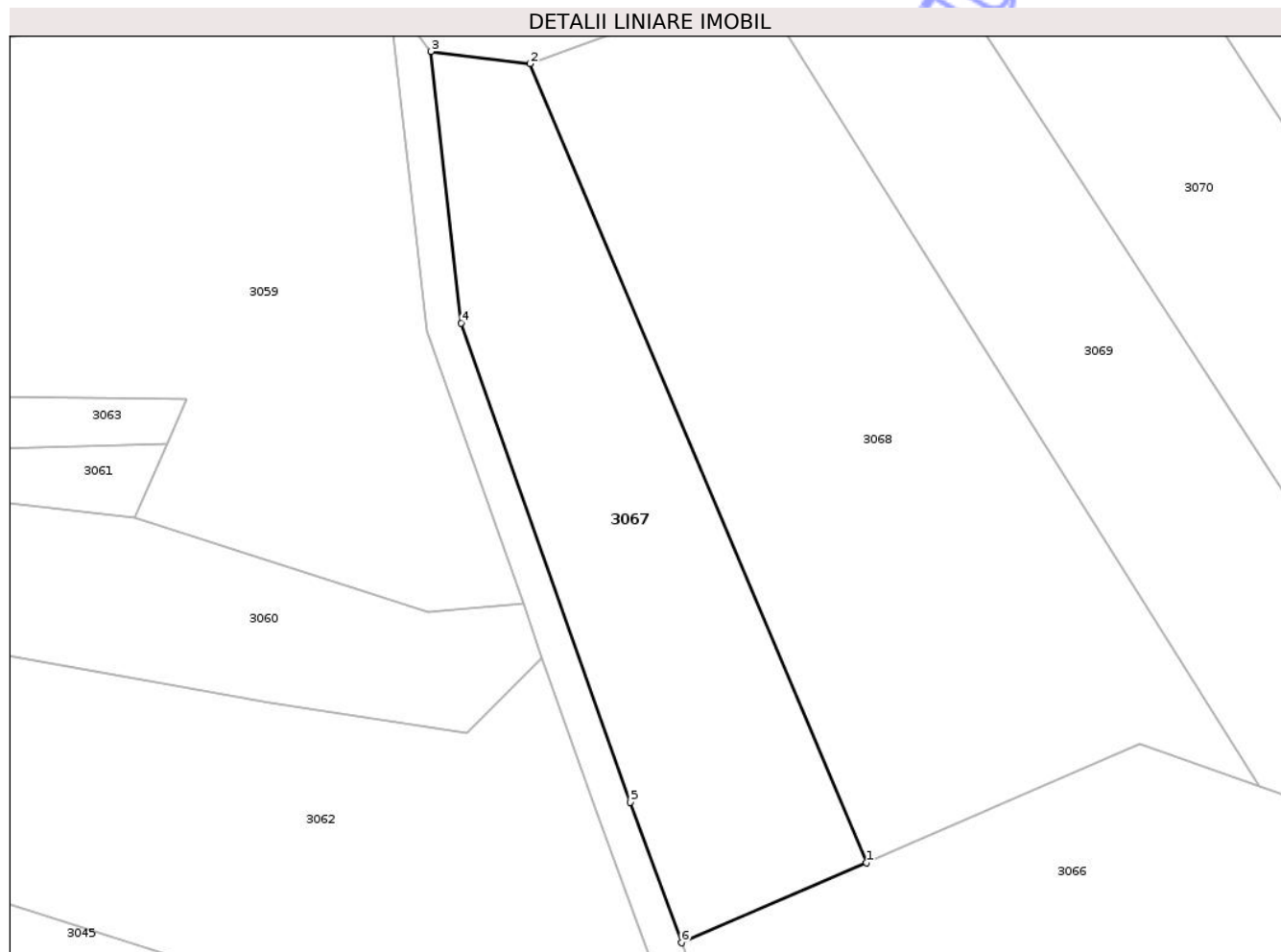
Inscrieri privind dezmembramintele dreptului de proprietate, drepturi reale de garanție și sarcini	Referințe
NU SUNT	

## Anexa Nr. 1 La Partea I

## Teren

Nr cadastral	Suprafața (mp)*	Observații / Referințe
101559	1.980	

\* Suprafața este determinată în planul de proiecție Stereo 70.



## Date referitoare la teren

Crt	Categorie folosință	Intra vilan	Suprafața (mp)	Tarla	Parcelă	Nr. topo	Observații / Referințe
1	faneata	NU	1.980	36	1311/1	-	Nr. parcelă 1316/1 greșit în TP

## Lungime Segmente

1) Valorile lungimilor segmentelor sunt obținute din proiecție în plan.

Punct început	X / Y	Punct sfârșit	X / Y	Lungime segment (** (m)
1	459.690,031 504.367,929	2	459.651,459 504.459,39	99.262
2	459.651,459 504.459,39	3	459.640,093 504.460,8	11.453
3	459.640,093 504.460,8	4	459.643,599 504.429,678	31.319
4	459.643,599 504.429,678	5	459.662,946 504.374,859	58.133
5	459.662,946 504.374,859	6	459.668,815 504.358,757	17.138

Punct început	X / Y	Punct sfârșit	X / Y	Lungime segment (** (m)
6	459.668,815 504.358,757	1	459.690,031 504.367,929	23.114

\*\* Lungimile segmentelor sunt determinate în planul de proiecție Stereo 70 și sunt rotunjite la 1 milimetru.

\*\*\* Distanța dintre puncte este formată din segmente cumulate ce sunt mai mici decât valoarea 1 milimetru.

Neutilizabil în Circuitul Civil



**DATE DESPRE IMOBILUL NR. 3068**

Oficiul de Cadastru și Publicitate Imobiliară SIBIU  
Biroul de Cadastru și Publicitate Imobiliară Agnita

**A. Partea I. Descrierea imobilului**

TEREN Extravilan

Adresa: Jud. Sibiu

Nr. Crt	Nr cadastral Nr. topografic	Suprafața* (mp)	Observații / Referințe
A1	101558	3.520	Sector cadastral:45 Teren neimprejmuit;

**B. Partea II. Proprietari și acte**

Inscrieri privitoare la dreptul de proprietate și alte drepturi reale	Referințe
<b>13756 / 10/10/2018</b>	
Act Notarial nr. 1691, din 09/10/2018 emis de NP Radu Vasile Eugen;	
B1	A1
Intabulare, drept de PROPRIETATE, cumpărare, dobandit prin Conventie, cota actuala 1/1	
1) PILOIU SPIRIDON, ȘI SOȚIA	
2) PILOIU MARIA, - bun comun	

**C. Partea III. SARCINI .**

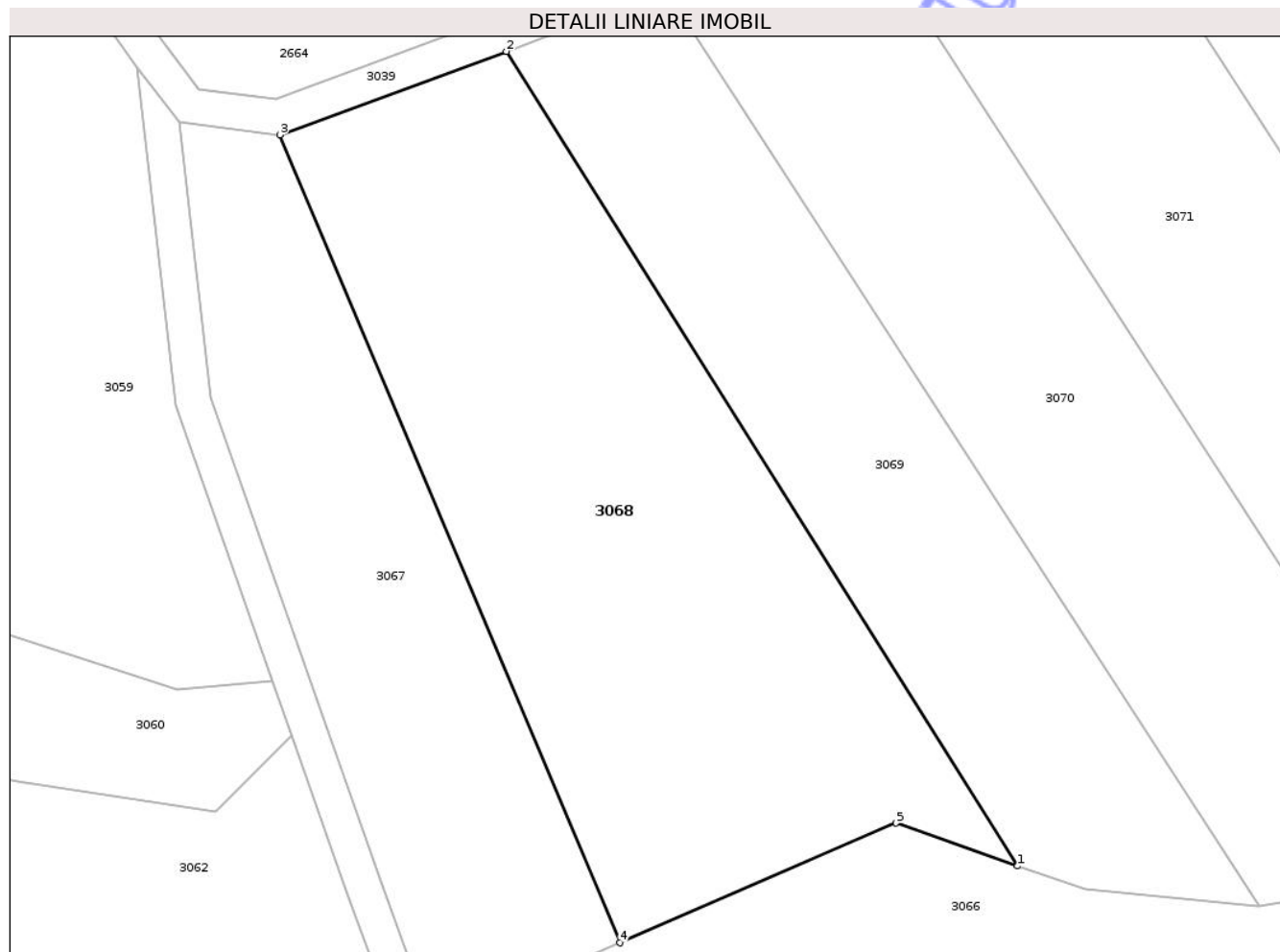
Inscrieri privind dezmembramintele dreptului de proprietate, drepturi reale de garanție și sarcini	Referințe
NU SUNT	

## Anexa Nr. 1 La Partea I

## Teren

Nr cadastral	Suprafața (mp)*	Observații / Referințe
101558	3.520	

\* Suprafața este determinată în planul de proiecție Stereo 70.



## Date referitoare la teren

Crt	Categorie folosință	Intra vilan	Suprafața (mp)	Tarla	Parcelă	Nr. topo	Observații / Referințe
1	faneata	NU	3.520	36	1311/2	-	

## Lungime Segmente

1) Valorile lungimilor segmentelor sunt obținute din proiecție în plan.

Punct început	X / Y	Punct sfârșit	X / Y	Lungime segment (** (m)
1	459.735,125 504.376,623	2	459.677,163 504.468,85	108.928
2	459.677,163 504.468,85	3	459.651,459 504.459,39	27.39
3	459.651,459 504.459,39	4	459.690,031 504.367,929	99.262
4	459.690,031 504.367,929	5	459.721,365 504.381,476	34.137
5	459.721,365 504.381,476	1	459.735,125 504.376,623	14.591

\*\* Lungimile segmentelor sunt determinate în planul de proiecție Stereo 70 și sunt rotunjite la 1 milimetru.

\*\*\* Distanța dintre puncte este formată din segmente cumulate ce sunt mai mici decât valoarea 1 milimetru.

Neutilizabil în Circuitul  
Civil



**DATE DESPRE IMOBILUL NR. 3069**

Oficiul de Cadastru și Publicitate Imobiliară SIBIU  
Biroul de Cadastru și Publicitate Imobiliară Agnita

**A. Partea I. Descrierea imobilului**

TEREN Extravilan

Adresa: Jud. Sibiu

Nr. Crt	Nr cadastral Nr. topografic	Suprafața* (mp)	Observații / Referințe
A1	101557	2.340	Sector cadastral:45 Teren neimprejmuit;

**B. Partea II. Proprietari și acte**

Inscrieri privitoare la dreptul de proprietate și alte drepturi reale	Referințe
/	
Act Administrativ nr. 307/21, din 15/11/1994 emis de CJPSDPAT SIBIU (titlu de proprietate);	
B1	A1
Intabulare, drept de PROPRIETATE, dobandit prin Reconstituire, cota actuala 1/1	
1) ȘTEFENEL ANA, LIPSĂ CNP	

**C. Partea III. SARCINI .**

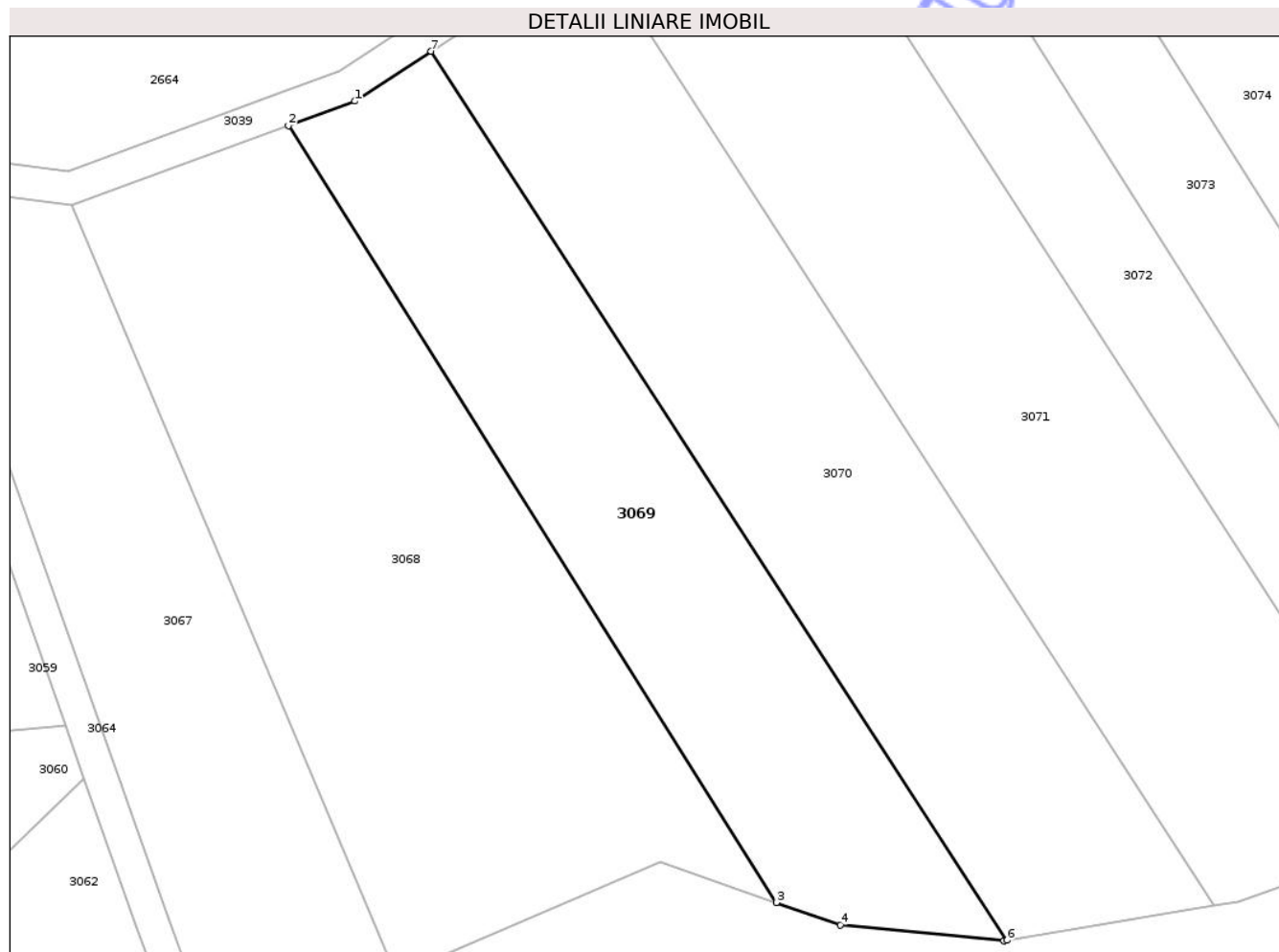
Inscrieri privind dezmembramintele dreptului de proprietate, drepturi reale de garanție și sarcini	Referințe
NU SUNT	

## Anexa Nr. 1 La Partea I

## Teren

Nr cadastral	Suprafața (mp)*	Observații / Referințe
101557	2.340	

\* Suprafața este determinată în planul de proiecție Stereo 70.



## Date referitoare la teren

Crt	Categorie folosință	Intra vilan	Suprafața (mp)	Tarla	Parcelă	Nr. topo	Observații / Referințe
1	faneata	NU	2.340	36	1311/3	-	

## Lungime Segmente

1) Valorile lungimilor segmentelor sunt obținute din proiecție în plan.

Punct început	X / Y	Punct sfârșit	X / Y	Lungime segment (** (m)
1	459.685,075 504.471,762	2	459.677,163 504.468,85	8.431
2	459.677,163 504.468,85	3	459.735,125 504.376,623	108.928
3	459.735,125 504.376,623	4	459.742,739 504.373,937	8.074
4	459.742,739 504.373,937	5	459.762,175 504.372,072	19.525
5	459.762,175 504.372,072	6	459.762,527 504.372,131	0.357

Punct început	X / Y	Punct sfârșit	X / Y	Lungime segment (** (m)
6	459.762,527 504.372,131	7	459.694,105 504.477,682	125.788
7	459.694,105 504.477,682	1	459.685,075 504.471,762	10.798

\*\* Lungimile segmentelor sunt determinate în planul de proiecție Stereo 70 și sunt rotunjite la 1 milimetru.

\*\*\* Distanța dintre puncte este formată din segmente cumulate ce sunt mai mici decât valoarea 1 milimetru.

Neutilizabil în Circuitul Civil



**DATE DESPRE IMOBILUL NR. 3070**

Oficiul de Cadastru și Publicitate Imobiliară SIBIU  
Biroul de Cadastru și Publicitate Imobiliară Agnita

**A. Partea I. Descrierea imobilului**

TEREN Extravilan

Adresa: Jud. Sibiu

Nr. Crt	Nr cadastral Nr. topografic	Suprafața* (mp)	Observații / Referințe
A1	101556	3.000	Sector cadastral:45 Teren neimprejmuit;

**B. Partea II. Proprietari și acte**

Inscrieri privitoare la dreptul de proprietate și alte drepturi reale		Referințe
<b>10100 / 16/09/2020</b>		
Act Notarial nr. 742, din 09/09/2020 emis de NP Barbu Lenuta;		
B1	Intabulare, drept de PROPRIETATE, cumpărare, dobandit prin Conventie, cota actuala 1/1 1) POPAGRO ZLAGNA SRL, CIF:42983232	A1

**C. Partea III. SARCINI**

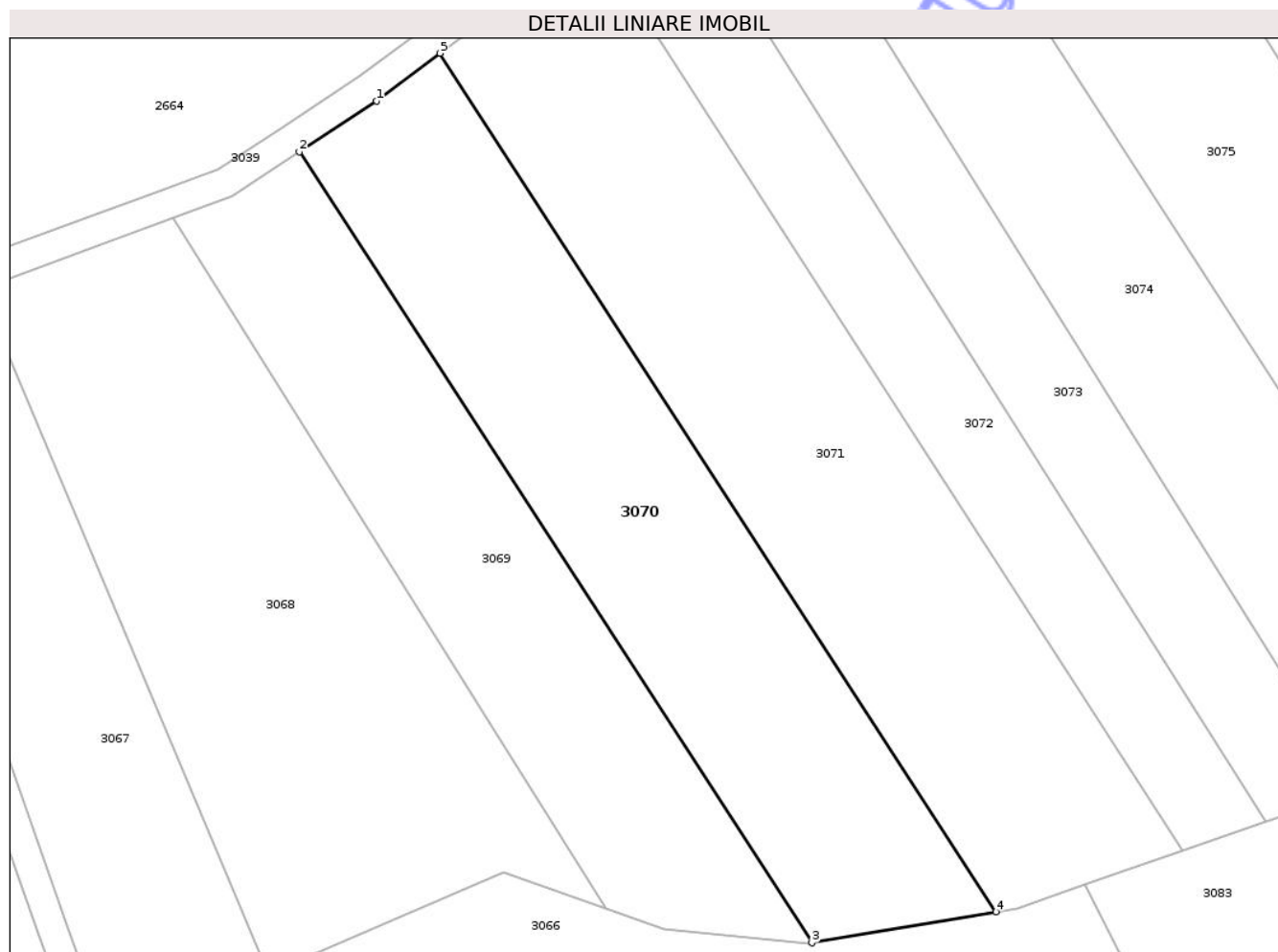
Inscrieri privind dezmembramintele dreptului de proprietate, drepturi reale de garanție și sarcini		Referințe
<b>10100 / 16/09/2020</b>		
Act Notarial nr. 742, din 09/09/2020 emis de NP Barbu Lenuta;		
C1	Intabulare, drept de IPOTECA LEGALA, Valoare:82798.56 EUR, dobandit prin Lege, cota actuala 1/1, cota initiala 1/1 1) WILHELM JOSEPH-KONRAD	A1

## Anexa Nr. 1 La Partea I

## Teren

Nr cadastral	Suprafața (mp)*	Observații / Referințe
101556	3.000	

\* Suprafața este determinată în planul de proiecție Stereo 70.



## Date referitoare la teren

Crt	Categorie folosință	Intra vilan	Suprafața (mp)	Tarla	Parcelă	Nr. topo	Observații / Referințe
1	faneata	NU	3.000	36	1311/4	-	

## Lungime Segmente

1) Valorile lungimilor segmentelor sunt obținute din proiecție în plan.

Punct început	X / Y	Punct sfârșit	X / Y	Lungime segment (** (m)
1	459.704,418 504.484,444	2	459.694,105 504.477,682	12.332
2	459.694,105 504.477,682	3	459.762,527 504.372,131	125.788
3	459.762,527 504.372,131	4	459.787,12 504.376,271	24.939
4	459.787,12 504.376,271	5	459.712,901 504.490,832	136.502
5	459.712,901 504.490,832	1	459.704,418 504.484,444	10.619

\*\* Lungimile segmentelor sunt determinate în planul de proiecție Stereo 70 și sunt rotunjite la 1 milimetru.

\*\*\* Distanța dintre puncte este formată din segmente cumulate ce sunt mai mici decât valoarea 1 milimetru.

Neutilizabil în Circuitul  
Civil



**DATE DESPRE IMOBILUL NR. 3071**

Oficiul de Cadastru și Publicitate Imobiliară SIBIU  
Biroul de Cadastru și Publicitate Imobiliară Agnita

**A. Partea I. Descrierea imobilului**

TEREN Extravilan

Adresa: Jud. Sibiu

Nr. Crt	Nr cadastral Nr. topografic	Suprafața* (mp)	Observații / Referințe
A1	101555	3.600	Sector cadastral:45 Teren neimprejmuit;

**B. Partea II. Proprietari și acte**

Inscrieri privitoare la dreptul de proprietate și alte drepturi reale	Referințe
/	
Act Administrativ nr. 317/21, din 16/11/1994 emis de CJPSDPAT SIBIU (titlu de proprietate);	
B1	A1
Intabulare, drept de PROPRIETATE, dobandit prin Constituire, cota actuala 1/1	
1) HUSZAR ELENA, LIPSĂ CNP	

**C. Partea III. SARCINI .**

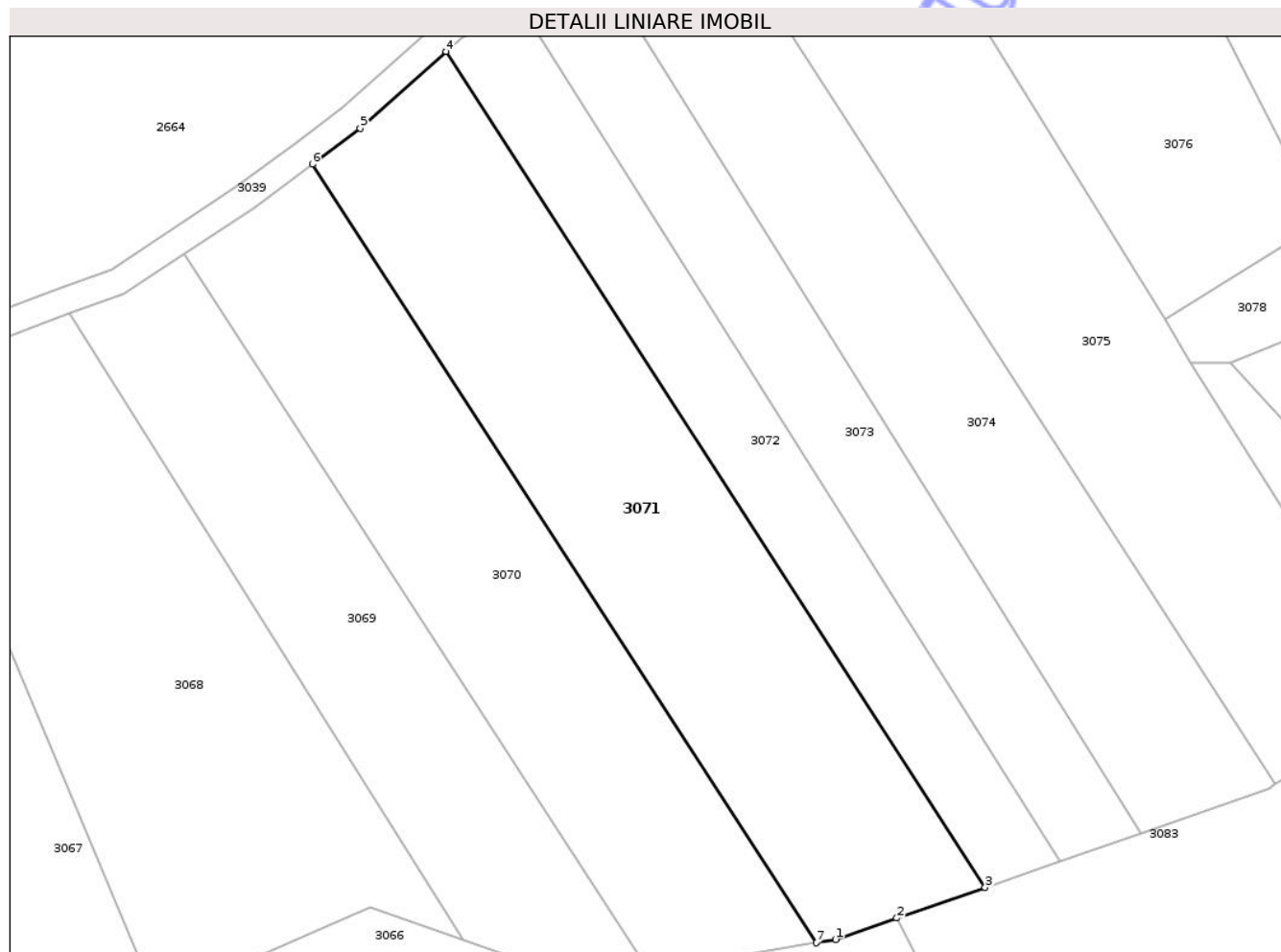
Inscrieri privind dezmembramintele dreptului de proprietate, drepturi reale de garanție și sarcini	Referințe
NU SUNT	

## Anexa Nr. 1 La Partea I

## Teren

Nr cadastral	Suprafața (mp)*	Observații / Referințe
101555	3.600	

\* Suprafața este determinată în planul de proiecție Stereo 70.



## Date referitoare la teren

Crt	Categorie folosință	Intra vilan	Suprafața (mp)	Tarla	Parcelă	Nr. topo	Observații / Referințe
1	faneata	NU	3.600	36	1311/5	-	

## Lungime Segmente

1) Valorile lungimilor segmentelor sunt obținute din proiecție în plan.

Punct început	X / Y	Punct sfârșit	X / Y	Lungime segment (** (m)
1	459.790,006 504.376,756	2	459.799,019 504.379,895	9.544
2	459.799,019 504.379,895	3	459.812,029 504.384,425	13.776
3	459.812,029 504.384,425	4	459.732,589 504.507,453	146.447
4	459.732,589 504.507,453	5	459.719,97 504.496,156	16.937
5	459.719,97 504.496,156	6	459.712,901 504.490,832	8.85

Punct început	X / Y	Punct sfârșit	X / Y	Lungime segment (** (m)
6	459.712,901 504.490,832	7	459.787,12 504.376,271	136.502
7	459.787,12 504.376,271	1	459.790,006 504.376,756	2.926

\*\* Lungimile segmentelor sunt determinate în planul de proiecție Stereo 70 și sunt rotunjite la 1 milimetru.

\*\*\* Distanța dintre puncte este formată din segmente cumulate ce sunt mai mici decât valoarea 1 milimetru.

Neutilizabil în Circuitul Civil



**DATE DESPRE IMOBILUL NR. 3072**

Oficiul de Cadastru și Publicitate Imobiliară SIBIU  
Biroul de Cadastru și Publicitate Imobiliară Agnita

**A. Partea I. Descrierea imobilului**

TEREN Extravilan

Adresa: Jud. Sibiu

Nr. Crt	Nr cadastral Nr. topografic	Suprafața* (mp)	Observații / Referințe
A1	101554	1.800	Sector cadastral:45 Teren neimprejmuit;

**B. Partea II. Proprietari și acte**

Inscrieri privitoare la dreptul de proprietate și alte drepturi reale	Referințe
<b>10449 / 22/09/2020</b>	
Act Notarial nr. 755, din 12/09/2020 emis de NP Barbu Lenuta;	
B1	A1
Intabulare, drept de PROPRIETATE, cumpărare, dobandit prin Conventie, cota actuala 1/1 1) POPAGRO ZLAGNA SRL, CIF:42983232	

**C. Partea III. SARCINI**

Inscrieri privind dezmembramintele dreptului de proprietate, drepturi reale de garanție și sarcini	Referințe
<b>10449 / 22/09/2020</b>	
Act Notarial nr. 755, din 12/09/2020 emis de NP Barbu Lenuta;	
C1	A1
Intabulare, drept de IPOTECA LEGALA, Valoare:43419.09 EUR, dobandit prin Lege, cota actuala 1/1, cota initiala 1/1 1) WILHELM JOSEPH-KONRAD	

## Anexa Nr. 1 La Partea I

## Teren

Nr cadastral	Suprafața (mp)*	Observații / Referințe
101554	1.800	

\* Suprafața este determinată în planul de proiecție Stereo 70.

## DETALII LINIARE IMOBIL



## Date referitoare la teren

Crt	Categorie folosință	Intra vilan	Suprafața (mp)	Tarla	Parcelă	Nr. topo	Observații / Referințe
1	faneata	NU	1.800	36	1311/6	-	

## Lungime Segmente

1) Valorile lungimilor segmentelor sunt obținute din proiecție în plan.

Punct început	X / Y	Punct sfârșit	X / Y	Lungime segment (** (m)
1	459.734,73 504.509,369	2	459.732,589 504.507,453	2.873
2	459.732,589 504.507,453	3	459.812,029 504.384,425	146.447
3	459.812,029 504.384,425	4	459.823,093 504.388,277	11.715
4	459.823,093 504.388,277	5	459.743,511 504.514,36	149.098
5	459.743,511 504.514,36	1	459.734,73 504.509,369	10.1

\*\* Lungimile segmentelor sunt determinate în planul de proiecție Stereo 70 și sunt rotunjite la 1 milimetru.

\*\*\* Distanța dintre puncte este formată din segmente cumulate ce sunt mai mici decât valoarea 1 milimetru.

Neutilizabil în Circuitul  
Civil



**DATE DESPRE IMOBILUL NR. 3073**

Oficiul de Cadastru și Publicitate Imobiliară SIBIU  
Biroul de Cadastru și Publicitate Imobiliară Agnita

**A. Partea I. Descrierea imobilului**

TEREN Extravilan

Adresa: Jud. Sibiu

Nr. Crt	Nr cadastral Nr. topografic	Suprafața* (mp)	Observații / Referințe
A1		1.900	Sector cadastral:45 Teren neimprejmuit;

**B. Partea II. Proprietari și acte**

Inscrieri privitoare la dreptul de proprietate și alte drepturi reale	Referințe
/	
Act Normativ nr. 7, din 13/03/1996 emis de PARLAMENTUL ROMÂNIEI (art. 13, alin. 15);	
B1	Inscrierea provizorie, drept de PROPRIETATE, dobandit prin Lege, cota actuala 1/1
	1) COMUNA BÂRGHIȘ , CIF:4406088, PROPRIETAR NEIDENTIFICAT

**C. Partea III. SARCINI .**

Inscrieri privind dezmembramintele dreptului de proprietate, drepturi reale de garanție și sarcini	Referințe
NU SUNT	

## Anexa Nr. 1 La Partea I

## Teren

Nr cadastral	Suprafața (mp)*	Observații / Referințe
	1.900	

\* Suprafața este determinată în planul de proiecție Stereo 70.

## DETALII LINIARE IMOBIL



## Date referitoare la teren

Crt	Categorie folosință	Intra vilan	Suprafața (mp)	Tarla	Parcelă	Nr. topo	Observații / Referințe
1	faneata	NU	1.900	36	1511/7	-	

## Lungime Segmente

1) Valorile lungimilor segmentelor sunt obținute din proiecție în plan.

Punct început	X / Y	Punct sfârșit	X / Y	Lungime segment (** (m)
1	459.823,093 504.388,277	2	459.835,067 504.392,447	12.679
2	459.835,067 504.392,447	3	459.754,769 504.520,759	151.366
3	459.754,769 504.520,759	4	459.743,511 504.514,36	12.95
4	459.743,511 504.514,36	1	459.823,093 504.388,277	149.098

\*\* Lungimile segmentelor sunt determinate în planul de proiecție Stereo 70 și sunt rotunjite la 1 milimetru.

\*\*\* Distanța dintre puncte este formată din segmente cumulate ce sunt mai mici decât valoarea 1 milimetru.

Neutilizabil în Circuitul  
Civil



**DATE DESPRE IMOBILUL NR. 3074**

Oficiul de Cadastru și Publicitate Imobiliară SIBIU  
Biroul de Cadastru și Publicitate Imobiliară Agnita

**A. Partea I. Descrierea imobilului**

TEREN Extravilan

Adresa: Jud. Sibiu

Nr. Crt	Nr cadastral Nr. topografic	Suprafața* (mp)	Observații / Referințe
A1	101553	3.000	Sector cadastral:45 Teren neimprejmit;

**B. Partea II. Proprietari și acte**

Inscrieri privitoare la dreptul de proprietate și alte drepturi reale	Referințe
/	
Act Administrativ nr. 463/21, din 17/03/1995 emis de CJPSDPAT SIBIU (titlu de proprietate);	
B1	A1
Intabulare, drept de PROPRIETATE, dobandit prin Reconstituire, cota actuala 1/1	
1) HOȚEA DIONISIE, LIPSĂ CNP	
2) HOȚEA NICOLAE, LIPSĂ CNP	

**C. Partea III. SARCINI .**

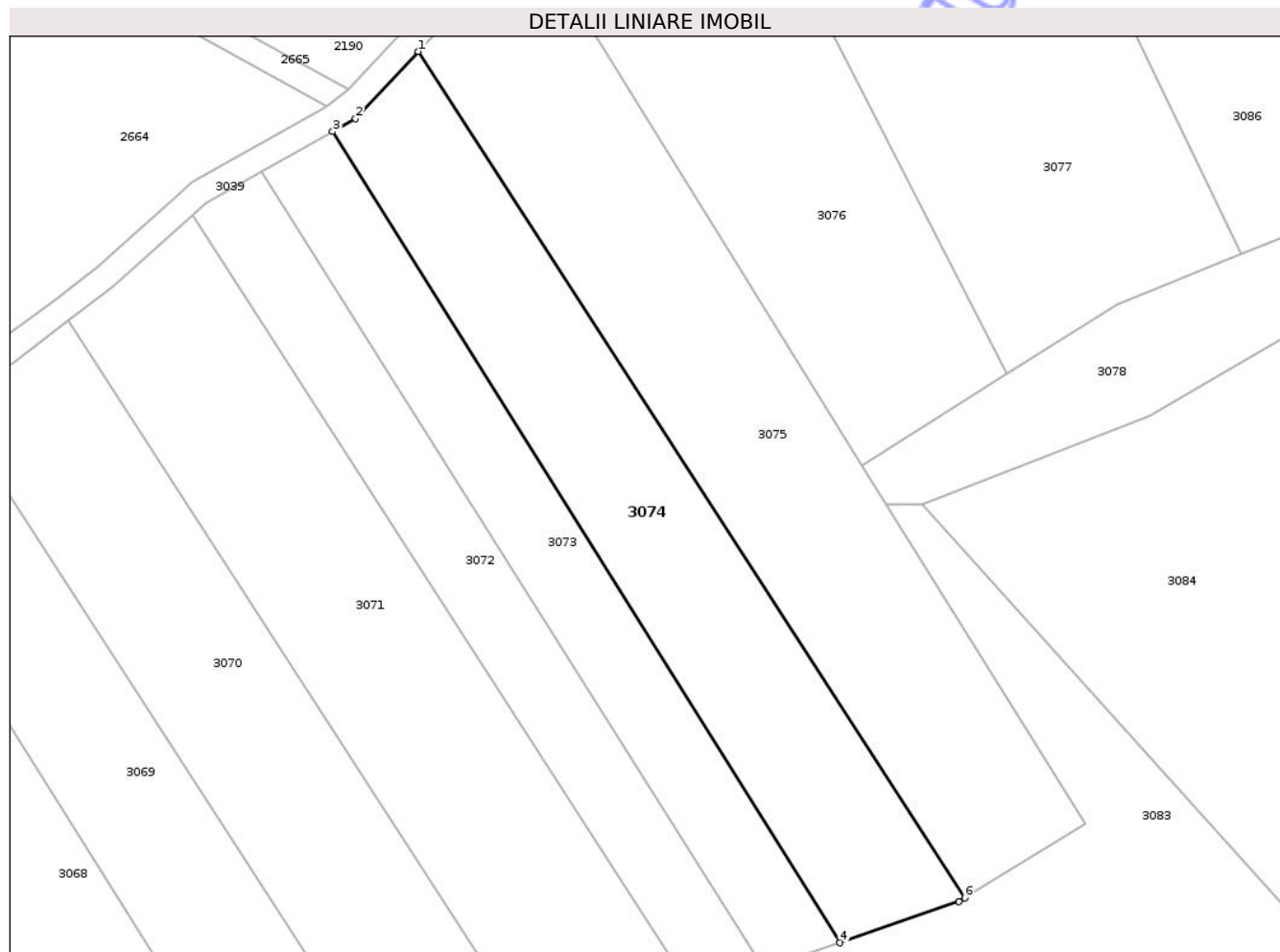
Inscrieri privind dezmembramintele dreptului de proprietate, drepturi reale de garanție și sarcini	Referințe
NU SUNT	

## Anexa Nr. 1 La Partea I

## Teren

Nr cadastral	Suprafața (mp)*	Observații / Referințe
101553	3.000	

\* Suprafața este determinată în planul de proiecție Stereo 70.



## Date referitoare la teren

Crt	Categorie folosință	Intra vilan	Suprafața (mp)	Tarla	Parcelă	Nr. topo	Observații / Referințe
1	faneata	NU	3.000	36	1311/8	-	

## Lungime Segmente

1) Valorile lungimilor segmentelor sunt obținute din proiecție în plan.

Punct început	X / Y	Punct sfârșit	X / Y	Lungime segment (** (m)
1	459.768,294 504.533,42	2	459.758,381 504.522,812	14.519
2	459.758,381 504.522,812	3	459.754,769 504.520,759	4.155
3	459.754,769 504.520,759	4	459.835,067 504.392,447	151.366
4	459.835,067 504.392,447	5	459.853,903 504.399,005	19.945
5	459.853,903 504.399,005	6	459.854,825 504.399,574	1.083

Punct început	X / Y	Punct sfârșit	X / Y	Lungime segment (** (m)
6	459.854,825 504.399,574	1	459.768,294 504.533,42	159.381

\*\* Lungimile segmentelor sunt determinate în planul de proiecție Stereo 70 și sunt rotunjite la 1 milimetru.

\*\*\* Distanța dintre puncte este formată din segmente cumulate ce sunt mai mici decât valoarea 1 milimetru.

Neutilizabil în Circuitul Civil



**DATE DESPRE IMOBILUL NR. 3075**

Oficiul de Cadastru și Publicitate Imobiliară SIBIU  
Biroul de Cadastru și Publicitate Imobiliară Agnita

**A. Partea I. Descrierea imobilului**

TEREN Extravilan

Adresa: Jud. Sibiu

Nr. Crt	Nr cadastral Nr. topografic	Suprafața* (mp)	Observații / Referințe
A1	101552	3.900	Sector cadastral:45 Teren neimprejmuit;

**B. Partea II. Proprietari și acte**

Inscrieri privitoare la dreptul de proprietate și alte drepturi reale	Referințe
/	
Act Administrativ nr. 416/21, din 08/03/1995 emis de CJPSDPAT SIBIU (titlu de proprietate);	
B1	A1
Intabulare, drept de PROPRIETATE, dobandit prin Constituire, cota actuala 1/1 1) BLOTOR NICOLAE, LIPSĂ CNP	

**C. Partea III. SARCINI .**

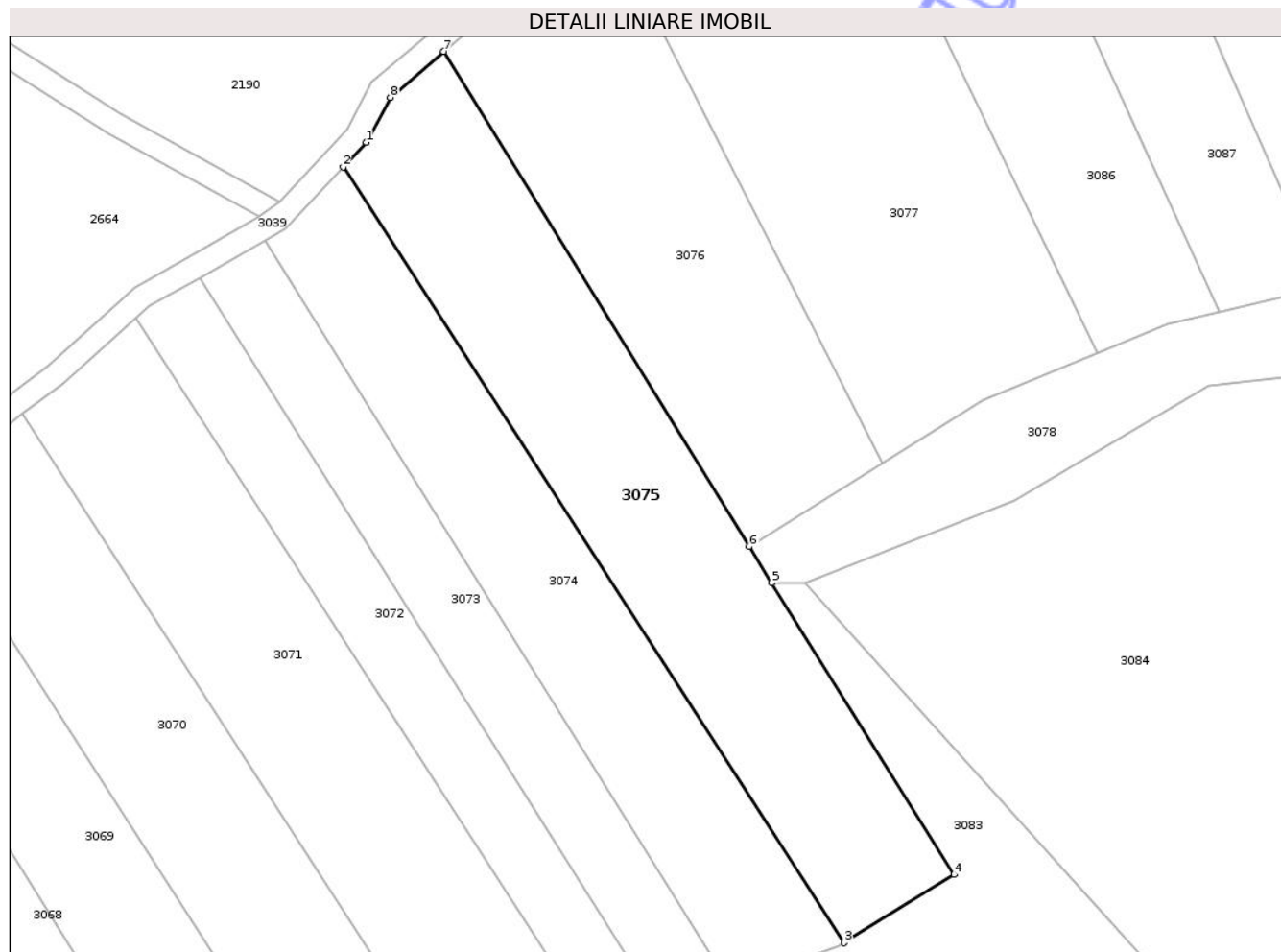
Inscrieri privind dezmembramintele dreptului de proprietate, drepturi reale de garanție și sarcini	Referințe
NU SUNT	

## Anexa Nr. 1 La Partea I

## Teren

Nr cadastral	Suprafața (mp)*	Observații / Referințe
101552	3.900	

\* Suprafața este determinată în planul de proiecție Stereo 70.



## Date referitoare la teren

Crt	Categorie folosință	Intra vilan	Suprafața (mp)	Tarla	Parcelă	Nr. topo	Observații / Referințe
1	faneata	NU	3.900	36	1311/9	-	

## Lungime Segmente

1) Valorile lungimilor segmentelor sunt obținute din proiecție în plan.

Punct început	X / Y	Punct sfârșit	X / Y	Lungime segment (** (m)
1	459.772,283 504.537,689	2	459.768,294 504.533,42	5.843
2	459.768,294 504.533,42	3	459.854,825 504.399,574	159.381
3	459.854,825 504.399,574	4	459.873,898 504.411,338	22.409
4	459.873,898 504.411,338	5	459.842,375 504.461,705	59.418
5	459.842,375 504.461,705	6	459.838,501 504.467,97	7.366

Punct început	X / Y	Punct sfârșit	X / Y	Lungime segment (** (m)
6	459.838,501 504.467,97	7	459.785,679 504.553,379	100.423
7	459.785,679 504.553,379	8	459.776,454 504.545,448	12.166
8	459.776,454 504.545,448	1	459.772,283 504.537,689	8.809

\*\* Lungimile segmentelor sunt determinate în planul de proiecție Stereo 70 și sunt rotunjite la 1 milimetru.

\*\*\* Distanța dintre puncte este formată din segmente cumulate ce sunt mai mici decât valoarea 1 milimetru.

Neutilizabil în Circuitul Civil



**DATE DESPRE IMOBILUL NR. 3076**

Oficiul de Cadastru și Publicitate Imobiliară SIBIU  
Biroul de Cadastru și Publicitate Imobiliară Agnita

**A. Partea I. Descrierea imobilului**

TEREN Extravilan

Adresa: Jud. Sibiu

Nr. Crt	Nr cadastral Nr. topografic	Suprafața* (mp)	Observații / Referințe
A1	101551	3.230	Sector cadastral:45 Teren neimprejmuit;

**B. Partea II. Proprietari și acte**

Inscrieri privitoare la dreptul de proprietate și alte drepturi reale	Referințe
/	
Act Administrativ nr. 304/21, din 15/11/1994 emis de CJPSDPAT SIBIU (titlu de proprietate);	
B1	A1
Intabulare, drept de PROPRIETATE, dobandit prin Reconstituire, cota actuala 1/1	
1) <b>BARBAT EUGENIU</b> , LIPSĂ CNP	
2) <b>BOSTAN MARIA</b> , LIPSĂ CNP	
3) <b>BARBAT SOFIA</b> , LIPSĂ CNP	

**C. Partea III. SARCINI .**

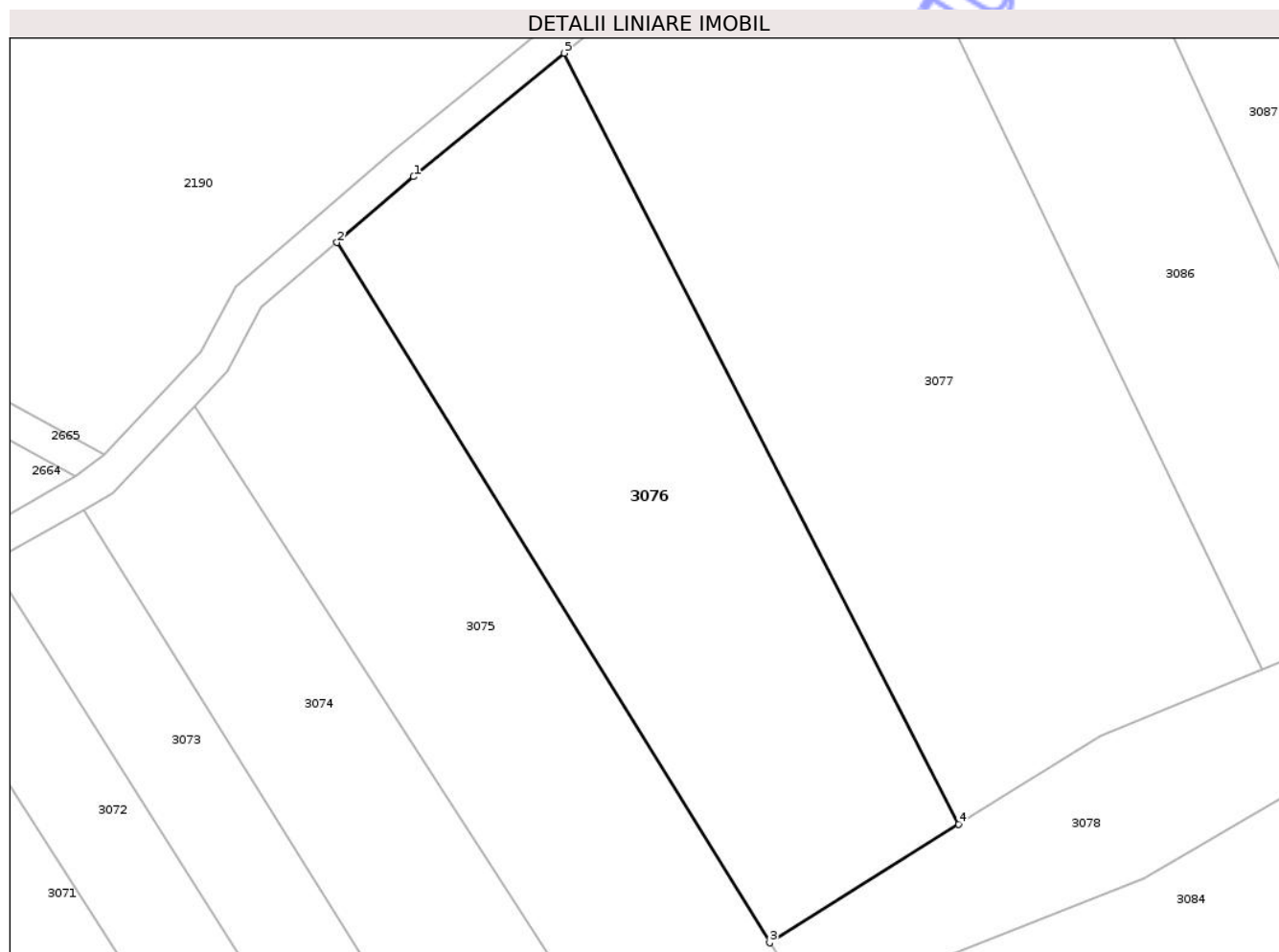
Inscrieri privind dezmembramintele dreptului de proprietate, drepturi reale de garanție și sarcini	Referințe
NU SUNT	

## Anexa Nr. 1 La Partea I

## Teren

Nr cadastral	Suprafața (mp)*	Observații / Referințe
101551	3.230	

\* Suprafața este determinată în planul de proiecție Stereo 70.



## Date referitoare la teren

Crt	Categorie folosință	Intra vilan	Suprafața (mp)	Tarla	Parcelă	Nr. topo	Observații / Referințe
1	faneata	NU	3.230	36	1311/10	-	

## Lungime Segmente

1) Valorile lungimilor segmentelor sunt obținute din proiecție în plan.

Punct început	X / Y	Punct sfârșit	X / Y	Lungime segment (** (m)
1	459.795,025 504.561,413	2	459.785,679 504.553,379	12.324
2	459.785,679 504.553,379	3	459.838,501 504.467,97	100.423
3	459.838,501 504.467,97	4	459.861,54 504.482,404	27.187
4	459.861,54 504.482,404	5	459.813,448 504.576,47	105.647
5	459.813,448 504.576,47	1	459.795,025 504.561,413	23.793

\*\* Lungimile segmentelor sunt determinate în planul de proiecție Stereo 70 și sunt rotunjite la 1 milimetru.

\*\*\* Distanța dintre puncte este formată din segmente cumulate ce sunt mai mici decât valoarea 1 milimetru.

Neutilizabil în Circuitul  
Civil



**DATE DESPRE IMOBILUL NR. 3077**

Oficiul de Cadastru și Publicitate Imobiliară SIBIU  
Biroul de Cadastru și Publicitate Imobiliară Agnita

**A. Partea I. Descrierea imobilului**

TEREN Extravilan

Adresa: Jud. Sibiu

Nr. Crt	Nr cadastral Nr. topografic	Suprafața* (mp)	Observații / Referințe
A1	101550	4.704	Sector cadastral:45 Teren neimprejmuit;

**B. Partea II. Proprietari și acte**

Inscrieri privitoare la dreptul de proprietate și alte drepturi reale	Referințe
<b>10522 / 23/09/2020</b>	
Act Notarial nr. 775, din 17/09/2020 emis de NP Barbu Lenuta;	
B1	A1
Intabulare, drept de PROPRIETATE, cumpărare, dobandit prin Conventie, cota actuala 1/1 1) POPAGRO ZLAGNA SRL, CIF:42983232	

**C. Partea III. SARCINI**

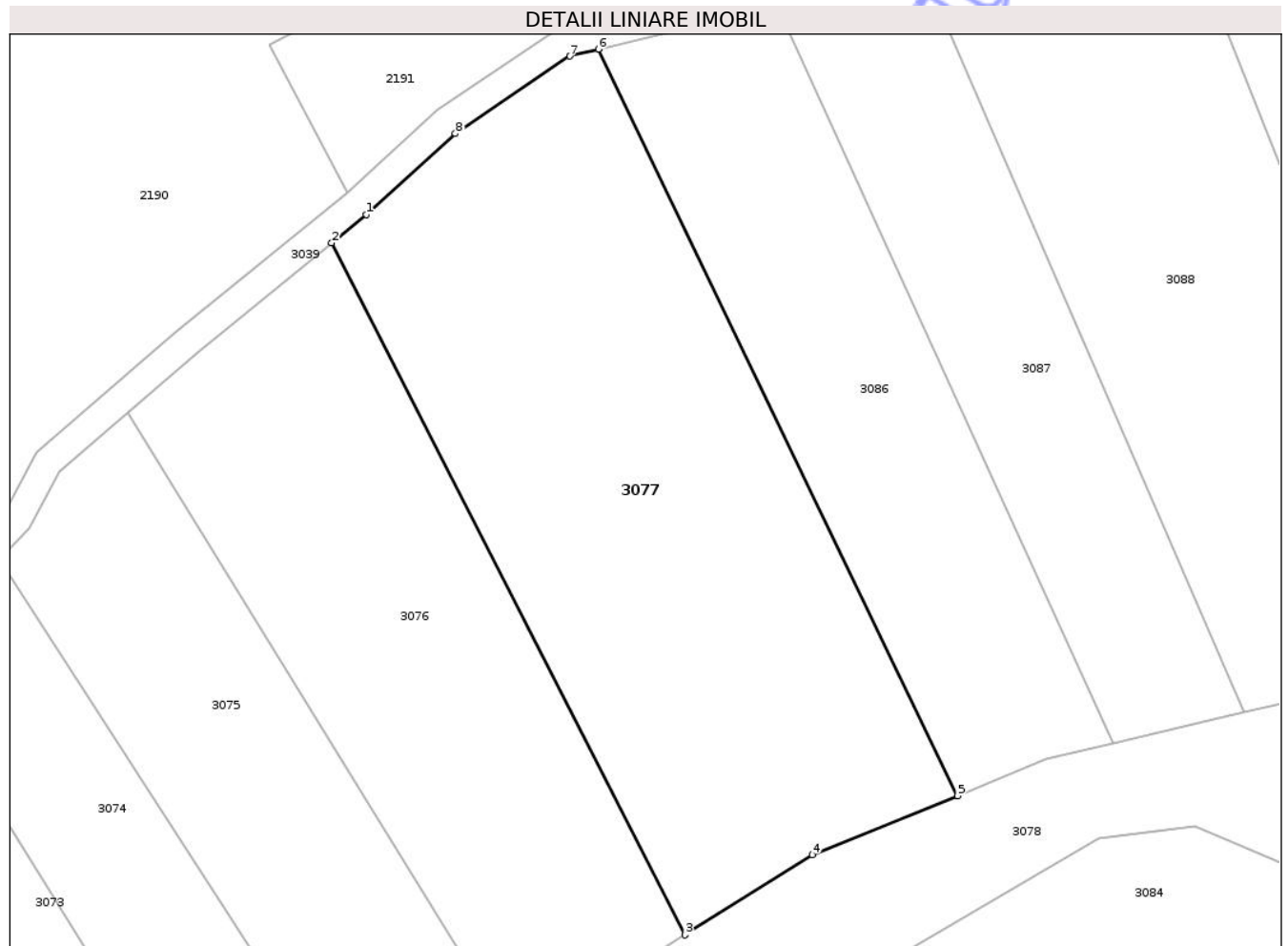
Inscrieri privind dezmembramintele dreptului de proprietate, drepturi reale de garanție și sarcini	Referințe
<b>10522 / 23/09/2020</b>	
Act Notarial nr. 775, din 17/09/2020 emis de NP Barbu Lenuta;	
C1	A1
Intabulare, drept de IPOTECA LEGALA, Valoare:77824.5 EUR, dobandit prin Lege, cota actuala 1/1, cota initiala 1/1 1) WILHELM JOSEPH-KONRAD	

## Anexa Nr. 1 La Partea I

## Teren

Nr cadastral	Suprafața (mp)*	Observații / Referințe
101550	4.704	

\* Suprafața este determinată în planul de proiecție Stereo 70.



## Date referitoare la teren

Crt	Categorie folosință	Intra vilan	Suprafața (mp)	Tarla	Parcelă	Nr. topo	Observații / Referințe
1	faneata	NU	4.704	36	1311/11	-	

## Lungime Segmente

1) Valorile lungimilor segmentelor sunt obținute din proiecție în plan.

Punct început	X / Y	Punct sfârșit	X / Y	Lungime segment (** (m)
1	459.818,145 504.580,309	2	459.813,448 504.576,47	6.066
2	459.813,448 504.576,47	3	459.861,54 504.482,404	105.647
3	459.861,54 504.482,404	4	459.878,891 504.493,275	20.475
4	459.878,891 504.493,275	5	459.898,599 504.501,328	21.29
5	459.898,599 504.501,328	6	459.849,753 504.602,785	112.603

Punct început	X / Y	Punct sfârșit	X / Y	Lungime segment (** (m)
6	459.849,753 504.602,785	7	459.845,869 504.601,838	3.998
7	459.845,869 504.601,838	8	459.830,275 504.591,335	18.801
8	459.830,275 504.591,335	1	459.818,145 504.580,309	16.392

\*\* Lungimile segmentelor sunt determinate în planul de proiecție Stereo 70 și sunt rotunjite la 1 milimetru.

\*\*\* Distanța dintre puncte este formată din segmente cumulate ce sunt mai mici decât valoarea 1 milimetru.

Neutilizabil în Circuitul Civil



**DATE DESPRE IMOBILUL NR. 3078**

Oficiul de Cadastru și Publicitate Imobiliară SIBIU  
Biroul de Cadastru și Publicitate Imobiliară Agnita

**A. Partea I. Descrierea imobilului**

TEREN Extravilan

Adresa: Jud. Sibiu

Nr. Crt	Nr cadastral Nr. topografic	Suprafața* (mp)	Observații / Referințe
A1	101565	23.050	Sector cadastral:45 Teren neimprejmuit;

**B. Partea II. Proprietari și acte**

Inscrieri privitoare la dreptul de proprietate și alte drepturi reale	Referințe
/	
Act Administrativ nr. 684/21, din 12/07/1995 emis de CJPSDPAT SIBIU (titlu de proprietate);	
B1	A1
Intabulare, drept de PROPRIETATE, dobandit prin Reconstituire, cota actuala 1/1	
1) MALAU IOAN, LIPSĂ CNP	

**C. Partea III. SARCINI .**

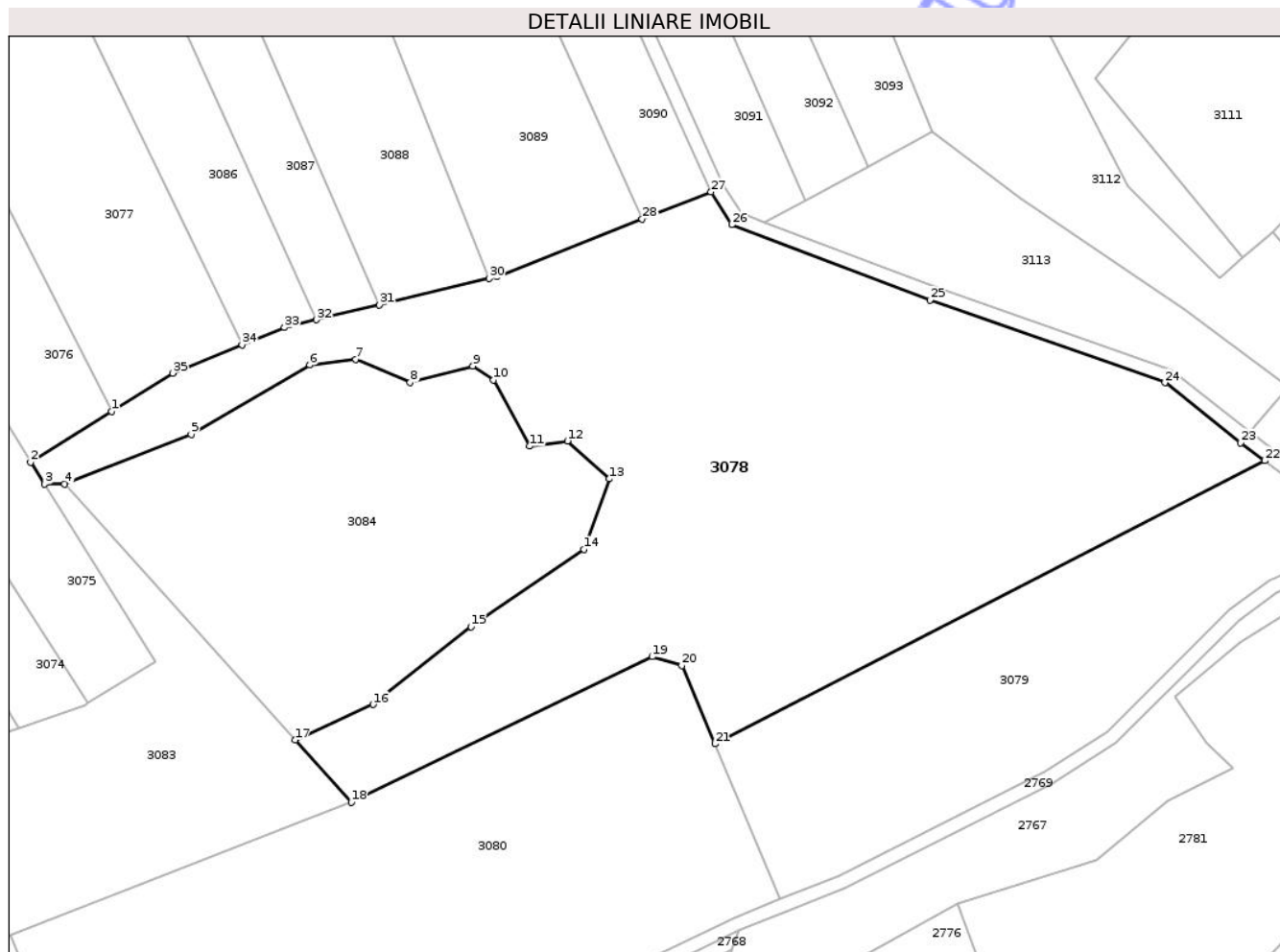
Inscrieri privind dezmembramintele dreptului de proprietate, drepturi reale de garanție și sarcini	Referințe
NU SUNT	

## Anexa Nr. 1 La Partea I

## Teren

Nr cadastral	Suprafața (mp)*	Observații / Referințe
101565	23.050	

\* Suprafața este determinată în planul de proiecție Stereo 70.



## Date referitoare la teren

Crt	Categorie folosință	Intra vilan	Suprafața (mp)	Tarla	Parcelă	Nr. topo	Observații / Referințe
1	arabil	NU	23.050	36	1312/1	-	

## Lungime Segmente

1) Valorile lungimilor segmentelor sunt obținute din proiecție în plan.

Punct început	X / Y	Punct sfârșit	X / Y	Lungime segment (** (m)
1	459.861,54 504.482,404	2	459.838,501 504.467,97	27.187
3	459.842,375 504.461,705	4	459.848,134 504.461,705	5.759
5	459.884,139 504.475,837	6	459.917,864 504.495,582	39.08
7	459.930,985 504.497,137	8	459.946,451 504.490,6	16.791
9	459.964,274 504.495,264	10	459.970,196 504.491,333	7.108

Punct început	X / Y	Punct sfârșit	X / Y	Lungime segment (** (m)
2	459.838,501 504.467,97	3	459.842,375 504.461,705	7.366
4	459.848,134 504.461,705	5	459.884,139 504.475,837	38.679
6	459.917,864 504.495,582	7	459.930,985 504.497,137	13.213
8	459.946,451 504.490,6	9	459.964,274 504.495,264	18.423
10	459.970,196 504.491,333	11	459.980,366 504.472,49	21.412

Punct început	X / Y	Punct sfârșit	X / Y	Lungime segment (** (m)
11	459.980,366 504.472,49	12	459.991,204 504.474,007	10.944
13	460.003,066 504.463,206	14	459.995,944 504.443,16	21.274
15	459.963,724 504.421,241	16	459.935,9 504.399,131	35.539
17	459.913,695 504.389,052	18	459.929,679 504.371,338	23.859
19	460.015,297 504.412,677	20	460.023,697 504.410,147	8.773
21	460.033,127 504.387,952	22	460.189,523 504.468,358	175.855
23	460.182,711 504.473,508	24	460.161,128 504.490,54	27.494
25	460.094,257 504.513,963	26	460.037,905 504.535,433	60.303
27	460.032,007 504.544,744	28	460.012,421 504.536,998	21.062
29	459.971,082 504.520,648	30	459.968,939 504.520,137	2.203
31	459.937,669 504.512,691	32	459.919,738 504.508,421	18.432
33	459.910,676 504.506,263	34	459.898,599 504.501,328	13.046
35	459.878,891 504.493,275	1	459.861,54 504.482,404	20.475

Punct început	X / Y	Punct sfârșit	X / Y	Lungime segment (** (m)
12	459.991,204 504.474,007	13	460.003,066 504.463,206	16.043
14	459.995,944 504.443,16	15	459.963,724 504.421,241	38.969
16	459.935,9 504.399,131	17	459.913,695 504.389,052	24.385
18	459.929,679 504.371,338	19	460.015,297 504.412,677	95.076
20	460.023,697 504.410,147	21	460.033,127 504.387,952	24.115
22	460.189,523 504.468,358	23	460.182,711 504.473,508	8.54
24	460.161,128 504.490,54	25	460.094,257 504.513,963	70.855
26	460.037,905 504.535,433	27	460.032,007 504.544,744	11.022
28	460.012,421 504.536,998	29	459.971,082 504.520,648	44.455
30	459.968,939 504.520,137	31	459.937,669 504.512,691	32.144
32	459.919,738 504.508,421	33	459.910,676 504.506,263	9.315
34	459.898,599 504.501,328	35	459.878,891 504.493,275	21.29

\*\* Lungimile segmentelor sunt determinate în planul de proiecție Stereo 70 și sunt rotunjite la 1 milimetru.

\*\*\* Distanța dintre puncte este formată din segmente cumulate ce sunt mai mici decât valoarea 1 milimetru.



**DATE DESPRE IMOBILUL NR. 3079**

Oficiul de Cadastru și Publicitate Imobiliară SIBIU  
Biroul de Cadastru și Publicitate Imobiliară Agnita

**A. Partea I. Descrierea imobilului**

TEREN Extravilan

Adresa: Jud. Sibiu

Nr. Crt	Nr cadastral Nr. topografic	Suprafața* (mp)	Observații / Referințe
A1	101566	8.100	Sector cadastral:45 Teren neimprejmuit;

**B. Partea II. Proprietari și acte**

Inscrieri privitoare la dreptul de proprietate și alte drepturi reale	Referințe
<b>15022 / 09/10/2020</b>	
Act Notarial nr. 864, din 08/10/2020 emis de N.P.Barbu Lenuta;	
B1	A1
Intabulare, drept de PROPRIETATE, cumpărare, dobandit prin Conventie, cota actuala 1/1	
1) WILHELM JOSEPH-KONRAD, necăsătorit - bun propriu	

**C. Partea III. SARCINI .**

Inscrieri privind dezmembramintele dreptului de proprietate, drepturi reale de garanție și sarcini	Referințe
NU SUNT	

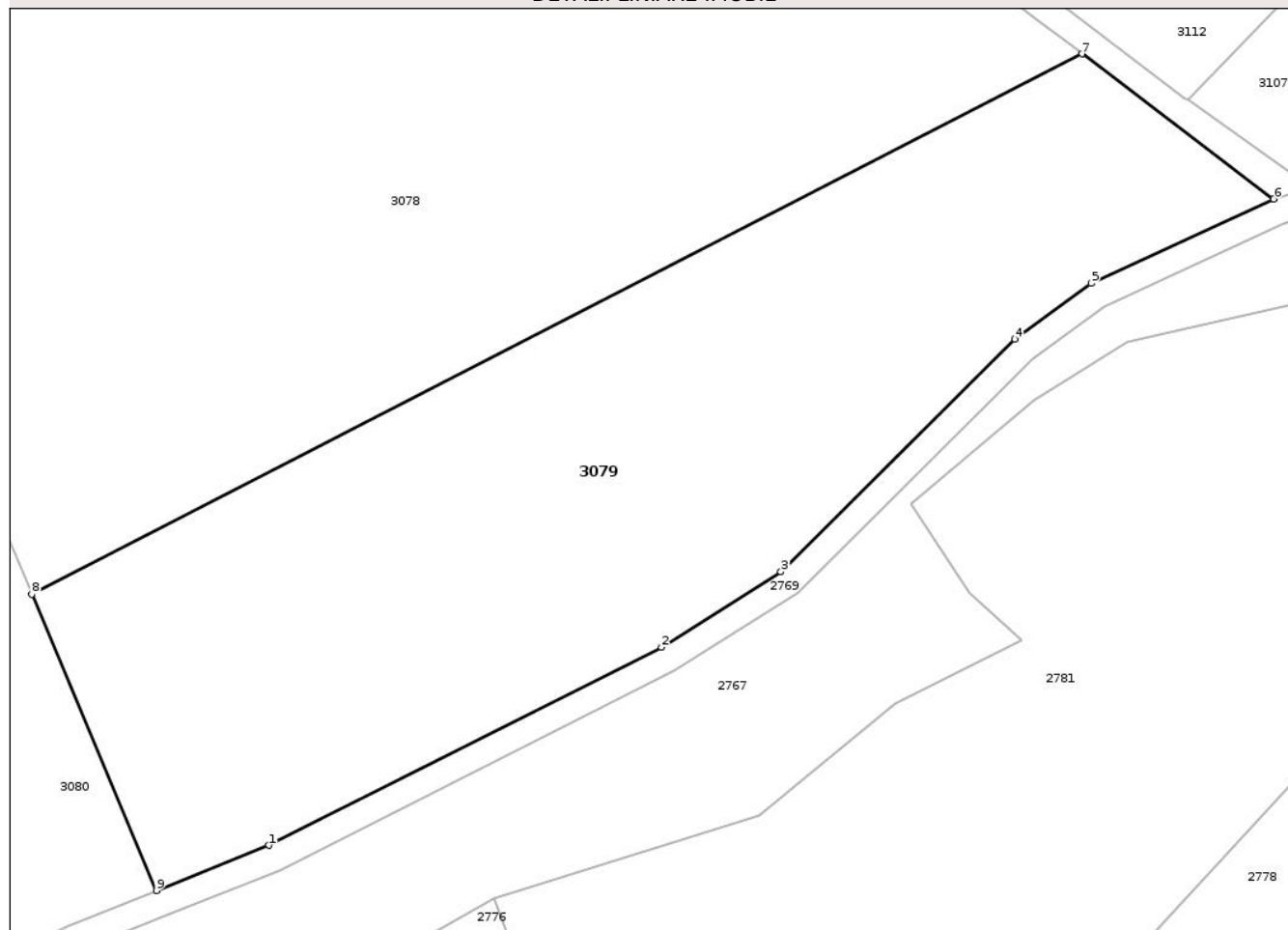
## Anexa Nr. 1 La Partea I

## Teren

Nr cadastral	Suprafața (mp)*	Observații / Referințe
101566	8.100	

\* Suprafața este determinată în planul de proiecție Stereo 70.

## DETALII LINIARE IMOBIL



## Date referitoare la teren

Crt	Categorie folosință	Intra vilan	Suprafața (mp)	Tarla	Parcelă	Nr. topo	Observații / Referințe
1	faneata	NU	8.100	36	1312/2	-	

## Lungime Segmente

1) Valorile lungimilor segmentelor sunt obținute din proiecție în plan.

Punct început	X / Y	Punct sfârșit	X / Y	Lungime segment (** (m)
1	460.068,401 504.350,615	2	460.126,881 504.380,064	65.476
2	460.126,881 504.380,064	3	460.144,681 504.391,316	21.058
3	460.144,681 504.391,316	4	460.179,507 504.425,93	49.102
4	460.179,507 504.425,93	5	460.190,887 504.434,194	14.064
5	460.190,887 504.434,194	6	460.218,082 504.446,764	29.96

Punct început	X / Y	Punct sfârșit	X / Y	Lungime segment (** (m)
6	460.218,082 504.446,764	7	460.189,523 504.468,358	35.804
7	460.189,523 504.468,358	8	460.033,127 504.387,952	175.855
8	460.033,127 504.387,952	9	460.051,684 504.343,878	47.821
9	460.051,684 504.343,878	1	460.068,401 504.350,615	18.023

\*\* Lungimile segmentelor sunt determinate în planul de proiecție Stereo 70 și sunt rotunjite la 1 milimetru.

\*\*\* Distanța dintre puncte este formată din segmente cumulate ce sunt mai mici decât valoarea 1 milimetru.

Neutilizabil în Circuitul Civil



**DATE DESPRE IMOBILUL NR. 3080**

Oficiul de Cadastru și Publicitate Imobiliară SIBIU  
Biroul de Cadastru și Publicitate Imobiliară Agnita

**A. Partea I. Descrierea imobilului**

TEREN Extravilan

Adresa: Jud. Sibiu

Nr. Crt	Nr cadastral Nr. topografic	Suprafața* (mp)	Observații / Referințe
A1	101563	16.000	Sector cadastral:45 Teren neimprejmuit;

**B. Partea II. Proprietari și acte**

Inscrieri privitoare la dreptul de proprietate și alte drepturi reale	Referințe
/	
Act Administrativ nr. 424/21, din 09/03/1995 emis de CJPSDPAT SIBIU (titlu de proprietate);	
B1	A1
Intabulare, drept de PROPRIETATE, dobandit prin Reconstituire, cota actuala 1/1	
1) RUSU EUGENIA, LIPSĂ CNP	

**C. Partea III. SARCINI .**

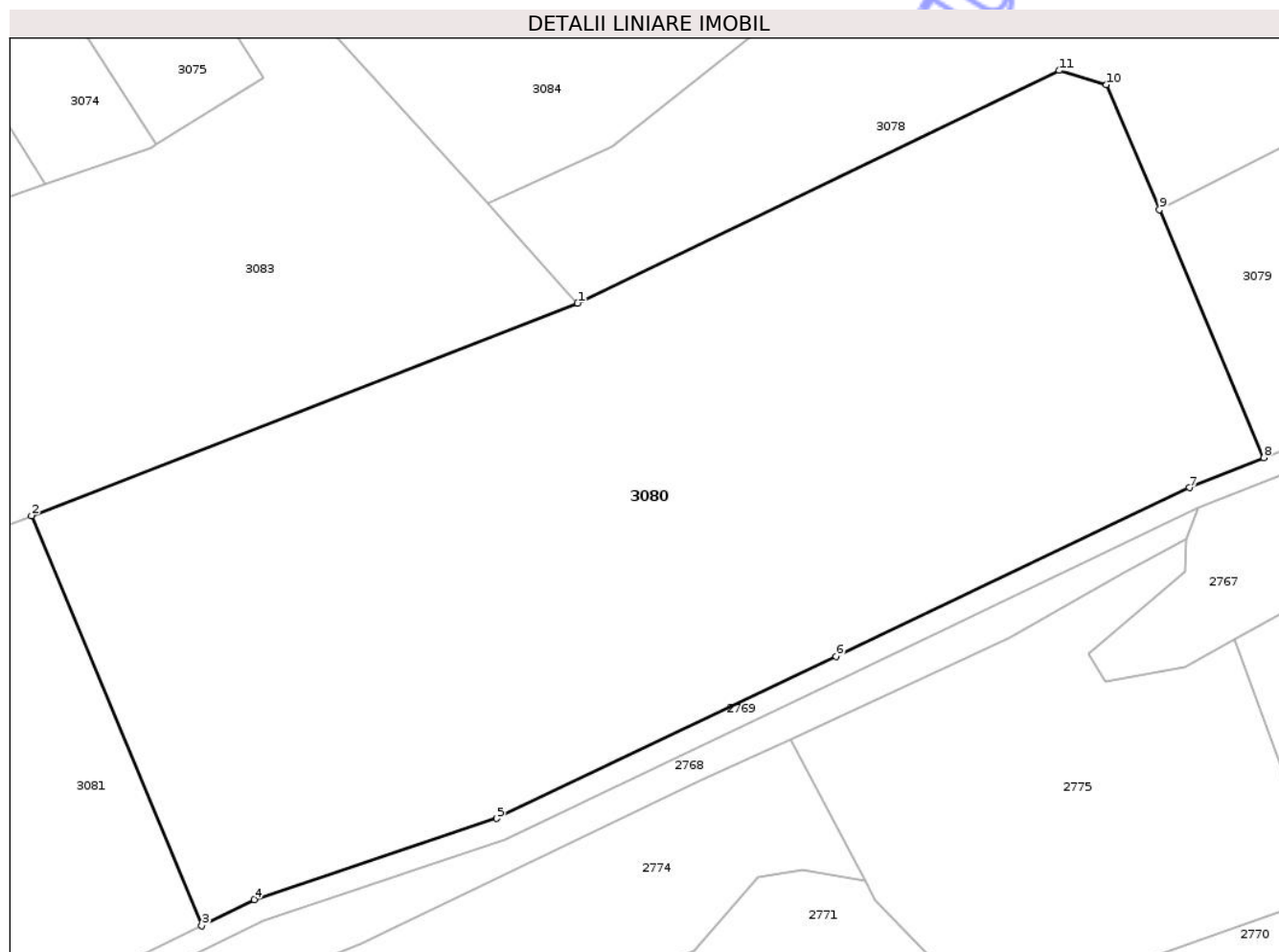
Inscrieri privind dezmembramintele dreptului de proprietate, drepturi reale de garanție și sarcini	Referințe
NU SUNT	

## Anexa Nr. 1 La Partea I

## Teren

Nr cadastral	Suprafața (mp)*	Observații / Referințe
101563	16.000	

\* Suprafața este determinată în planul de proiecție Stereo 70.



## Date referitoare la teren

Crt	Categorie folosință	Intra vilan	Suprafața (mp)	Tarla	Parcelă	Nr. topo	Observații / Referințe
1	arabil	NU	16.000	36	1312/3	-	

## Lungime Segmente

1) Valorile lungimilor segmentelor sunt obținute din proiecție în plan.

Punct început	X / Y	Punct sfârșit	X / Y	Lungime segment (** (m)
1	459.929,679 504.371,338	2	459.832,627 504.333,578	104.139
2	459.832,627 504.333,578	3	459.862,872 504.260,76	78.849
3	459.862,872 504.260,76	4	459.872,223 504.265,386	10.433
4	459.872,223 504.265,386	5	459.915,309 504.279,77	45.424
5	459.915,309 504.279,77	6	459.975,63 504.308,582	66.849

Punct început	X / Y	Punct sfârșit	X / Y	Lungime segment (** (m)
6	459.975,63 504.308,582	7	460.038,494 504.338,562	69.647
7	460.038,494 504.338,562	8	460.051,684 504.343,878	14.221
8	460.051,684 504.343,878	9	460.033,127 504.387,952	47.821
9	460.033,127 504.387,952	10	460.023,697 504.410,147	24.115
10	460.023,697 504.410,147	11	460.015,297 504.412,677	8.773
11	460.015,297 504.412,677	1	459.929,679 504.371,338	95.076

\*\* Lungimile segmentelor sunt determinate în planul de proiecție Stereo 70 și sunt rotunjite la 1 milimetru.

\*\*\* Distanța dintre puncte este formată din segmente cumulate ce sunt mai mici decât valoarea 1 milimetru.

Neutilizabil în Circuitul Civil



**DATE DESPRE IMOBILUL NR. 3081**

Oficiul de Cadastru și Publicitate Imobiliară SIBIU  
Biroul de Cadastru și Publicitate Imobiliară Agnita

**A. Partea I. Descrierea imobilului**

TEREN Extravilan

Adresa: Jud. Sibiu

Nr. Crt	Nr cadastral Nr. topografic	Suprafața* (mp)	Observații / Referințe
A1	101561	4.700	Sector cadastral:45 Teren neimprejmuit;

**B. Partea II. Proprietari și acte**

Inscrieri privitoare la dreptul de proprietate și alte drepturi reale	Referințe
/	
Act Administrativ nr. 424/21, din 09/03/1995 emis de CJPSDPAT SIBIU (titlu de proprietate);	
B1	A1
Intabulare, drept de PROPRIETATE, dobandit prin Reconstituire, cota actuala 1/1	
1) RUSU EUGENIA, LIPSĂ CNP	

**C. Partea III. SARCINI .**

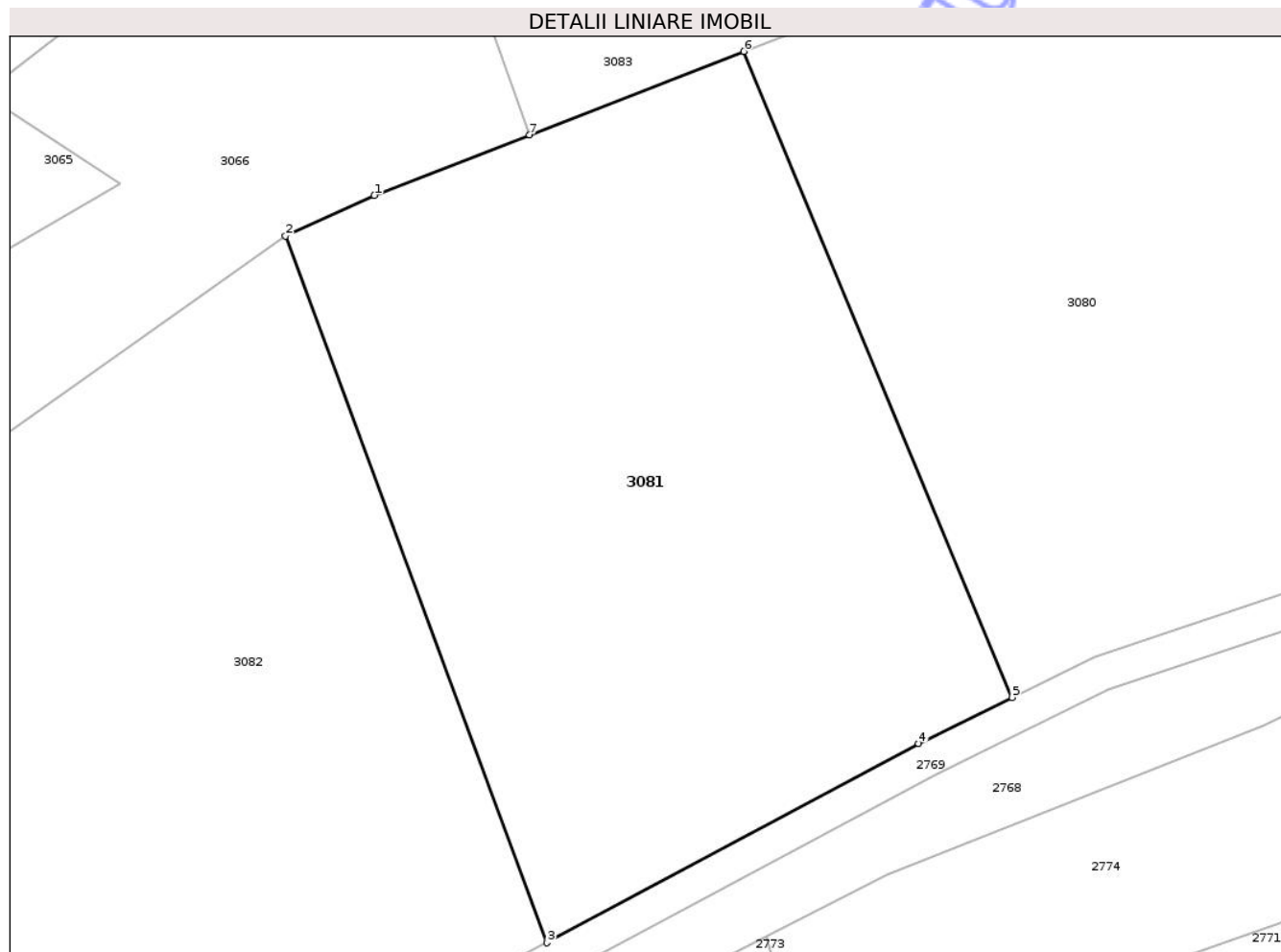
Inscrieri privind dezmembramintele dreptului de proprietate, drepturi reale de garanție și sarcini	Referințe
NU SUNT	

## Anexa Nr. 1 La Partea I

## Teren

Nr cadastral	Suprafața (mp)*	Observații / Referințe
101561	4.700	

\* Suprafața este determinată în planul de proiecție Stereo 70.



## Date referitoare la teren

Crt	Categorie folosință	Intra vilan	Suprafața (mp)	Tarla	Parcelă	Nr. topo	Observații / Referințe
1	arabil	NU	4.700	36	1312/4	-	

## Lungime Segmente

1) Valorile lungimilor segmentelor sunt obținute din proiecție în plan.

Punct început	X / Y	Punct sfârșit	X / Y	Lungime segment (** (m)
1	459.790,918 504.317,35	2	459.780,917 504.312,79	10.992
2	459.780,917 504.312,79	3	459.810,423 504.233,097	84.98
3	459.810,423 504.233,097	4	459.852,343 504.255,551	47.555
4	459.852,343 504.255,551	5	459.862,872 504.260,76	11.747
5	459.862,872 504.260,76	6	459.832,627 504.333,578	78.849

Punct început	X / Y	Punct sfârșit	X / Y	Lungime segment (** (m)
6	459.832,627 504.333,578	7	459.808,448 504.324,17	25.945
7	459.808,448 504.324,17	1	459.790,918 504.317,35	18.81

\*\* Lungimile segmentelor sunt determinate în planul de proiecție Stereo 70 și sunt rotunjite la 1 milimetru.

\*\*\* Distanța dintre puncte este formată din segmente cumulate ce sunt mai mici decât valoarea 1 milimetru.

Neutilizabil în Circuitul Civil



**DATE DESPRE IMOBILUL NR. 3082**

Oficiul de Cadastru și Publicitate Imobiliară SIBIU  
Biroul de Cadastru și Publicitate Imobiliară Agnita

**A. Partea I. Descrierea imobilului**

TEREN Extravilan

Adresa: Jud. Sibiu

Nr. Crt	Nr cadastral Nr. topografic	Suprafața* (mp)	Observații / Referințe
A1	104152	8.100	Sector cadastral:45 Teren neimprejmuit;

**B. Partea II. Proprietari și acte**

Inscrieri privitoare la dreptul de proprietate și alte drepturi reale		Referințe
<b>23632 / 10/12/2021</b>		
Act Administrativ nr. TP nr. 3007/21, din 16/11/2021 emis de CJSIPT Sibiu (act administrativ nr referat de admitere nr. 10293 din 12.04.2021, emis de OCPI Sibiu - Serviciul Cadastru; act administrativ nr 397 din 26.11.2021, emis de OCPI Sibiu - Serviciul Cadastru);		
B1	Intabulare, drept de PROPRIETATE, potr. L. 18/1991, L. 1/2000 și L. 247/2005, dobândit prin Reconstituire, cota actuala 2/3 1) VIȚELAR PETRU 2) LUCHIAN GEORGETA	A1
<b>5531 / 14/02/2023</b>		
Act Notarial nr. 10, din 14/02/2023 emis de NP Sorici Daniela Maria (CERTIFICAT MOSTENITOR);		
B2	Intabulare, drept de PROPRIETATE, dobândit prin Succesiune, cota actuala 2/24 1) VIȚELAR MARIOARA, SOȚIE	A1
B3	Intabulare, drept de PROPRIETATE, dobândit prin Succesiune, cota actuala 3/24 1) VIȚELAR MARCELA, fiică	A1
B4	Intabulare, drept de PROPRIETATE, dobândit prin Succesiune, cota actuala 3/24 1) VIȚELAR ALINA, fiică	A1

**C. Partea III. SARCINI .**

Inscrieri privind dezmembramintele dreptului de proprietate, drepturi reale de garanție și sarcini	Referințe
NU SUNT	

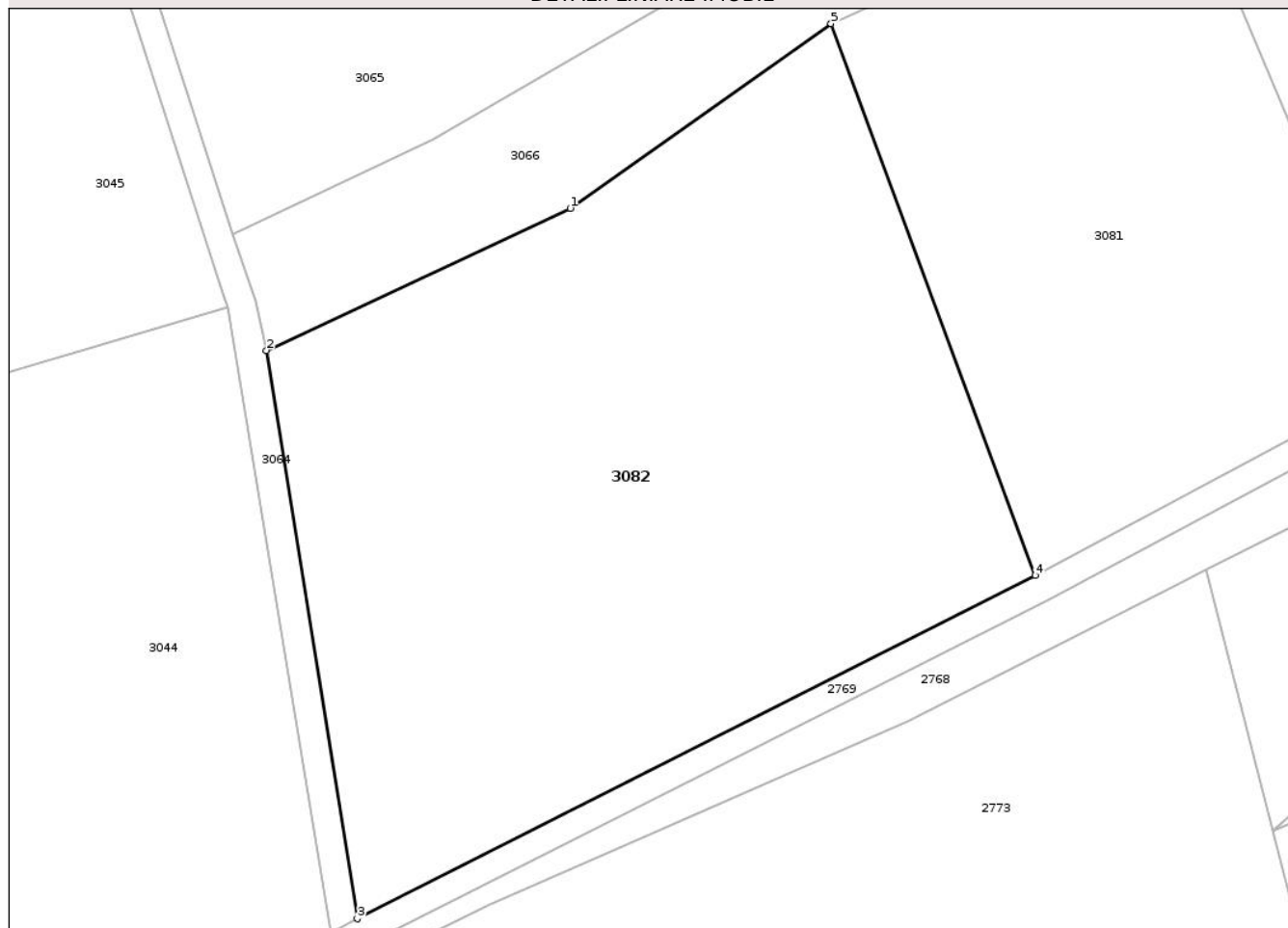
## Anexa Nr. 1 La Partea I

## Teren

Nr cadastral	Suprafața (mp)*	Observații / Referințe
104152	8.100	

\* Suprafața este determinată în planul de proiecție Stereo 70.

## DETALII LINIARE IMOBIL



## Date referitoare la teren

Crt	Categorie folosință	Intra vilan	Suprafața (mp)	Tarla	Parcelă	Nr. topo	Observații / Referințe
1	arabil	NU	8.100	36	1312/5	-	

## Lungime Segmente

1) Valorile lungimilor segmentelor sunt obținute din proiecție în plan.

Punct început	X / Y	Punct sfârșit	X / Y	Lungime segment (** (m)
1	459.743,192 504.286,107	2	459.699,297 504.265,579	48.458
2	459.699,297 504.265,579	3	459.712,413 504.183,46	83.159
3	459.712,413 504.183,46	4	459.810,423 504.233,097	109.863
4	459.810,423 504.233,097	5	459.780,917 504.312,79	84.98
5	459.780,917 504.312,79	1	459.743,192 504.286,107	46.207

\*\* Lungimile segmentelor sunt determinate în planul de proiecție Stereo 70 și sunt rotunjite la 1 milimetru.

\*\*\* Distanța dintre puncte este formată din segmente cumulate ce sunt mai mici decât valoarea 1 milimetru.

Neutilizabil în Circuitul  
Civil



**DATE DESPRE IMOBILUL NR. 3083**

Oficiul de Cadastru și Publicitate Imobiliară SIBIU  
Biroul de Cadastru și Publicitate Imobiliară Agnita

**A. Partea I. Descrierea imobilului**

TEREN Extravilan

Adresa: Jud. Sibiu

Nr. Crt	Nr cadastral Nr. topografic	Suprafața* (mp)	Observații / Referințe
A1	101562	6.800	Sector cadastral:45 Teren neimprejmuit;

**B. Partea II. Proprietari și acte**

Inscrieri privitoare la dreptul de proprietate și alte drepturi reale	Referințe
/	
Act Administrativ nr. 440/21, din 14/03/1995 emis de CJPSDPAT SIBIU (titlu de proprietate);	
B1	A1
Intabulare, drept de PROPRIETATE, dobandit prin Reconstituire, cota actuala 1/1	
1) MĂLĂU IOAN, LIPSĂ CNP	
2) SASU OCTAVIAN, LIPSĂ CNP	
3) SASU DIONISIE, LIPSĂ CNP	

**C. Partea III. SARCINI .**

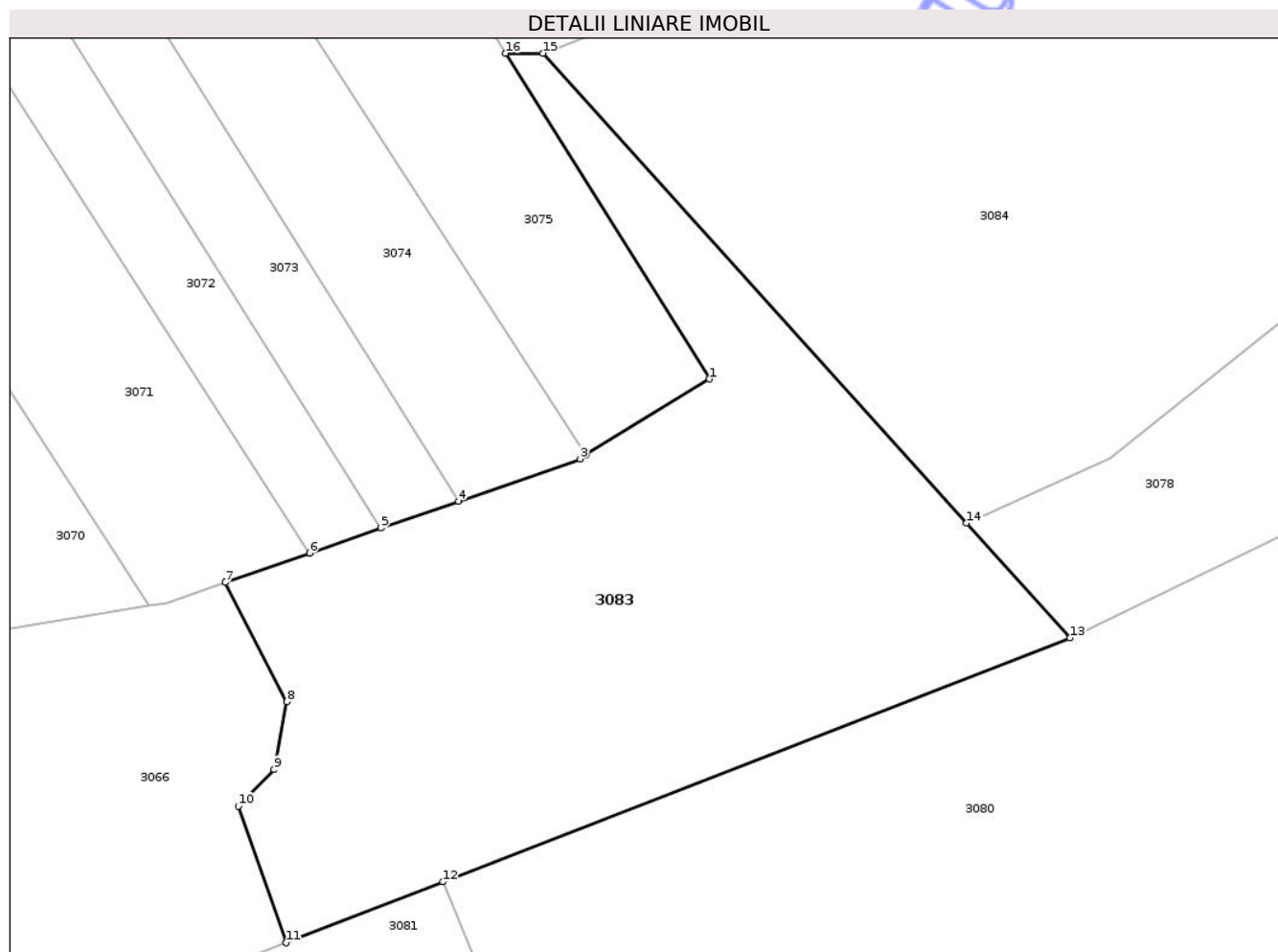
Inscrieri privind dezmembramintele dreptului de proprietate, drepturi reale de garanție și sarcini	Referințe
NU SUNT	

## Anexa Nr. 1 La Partea I

## Teren

Nr cadastral	Suprafața (mp)*	Observații / Referințe
101562	6.800	

\* Suprafața este determinată în planul de proiecție Stereo 70.



## Date referitoare la teren

Crt	Categorie folosință	Intravilan	Suprafața (mp)	Tarla	Parcelă	Nr. topo	Observații / Referințe
1	arabil	NU	6.800	36	1312/6	-	

## Lungime Segmente

1) Valorile lungimilor segmentelor sunt obținute din proiecție în plan.

Punct început	X / Y	Punct sfârșit	X / Y	Lungime segment (** (m)
1	459.873,898 504.411,338	2	459.854,825 504.399,574	22.409
2	459.854,825 504.399,574	3	459.853,903 504.399,005	1.083
3	459.853,903 504.399,005	4	459.835,067 504.392,447	19.945
4	459.835,067 504.392,447	5	459.823,093 504.388,277	12.679
5	459.823,093 504.388,277	6	459.812,029 504.384,425	11.715

Punct început	X / Y	Punct sfârșit	X / Y	Lungime segment (** (m)
6	459.812,029 504.384,425	7	459.799,019 504.379,895	13.776
7	459.799,019 504.379,895	8	459.808,51 504.361,449	20.744
8	459.808,51 504.361,449	9	459.806,528 504.350,968	10.667
9	459.806,528 504.350,968	10	459.801,034 504.345,309	7.887
10	459.801,034 504.345,309	11	459.808,448 504.324,17	22.401
11	459.808,448 504.324,17	12	459.832,627 504.333,578	25.945
12	459.832,627 504.333,578	13	459.929,679 504.371,338	104.139
13	459.929,679 504.371,338	14	459.913,695 504.389,052	23.859
14	459.913,695 504.389,052	15	459.848,134 504.461,705	97.861
15	459.848,134 504.461,705	16	459.842,375 504.461,705	5.759
16	459.842,375 504.461,705	1	459.873,898 504.411,338	59.418

\*\* Lungimile segmentelor sunt determinate în planul de proiecție Stereo 70 și sunt rotunjite la 1 milimetru.

\*\*\* Distanța dintre puncte este formată din segmente cumulate ce sunt mai mici decât valoarea 1 milimetru.



**DATE DESPRE IMOBILUL NR. 3084**

Oficiul de Cadastru și Publicitate Imobiliară SIBIU  
Biroul de Cadastru și Publicitate Imobiliară Agnita

**A. Partea I. Descrierea imobilului**

TEREN Extravilan

Adresa: Jud. Sibiu

Nr. Crt	Nr cadastral Nr. topografic	Suprafața* (mp)	Observații / Referințe
A1	101564	9.500	Sector cadastral:45 Teren neimprejmuit;

**B. Partea II. Proprietari și acte**

Inscrieri privitoare la dreptul de proprietate și alte drepturi reale	Referințe
/	
Act Administrativ nr. 428/21, din 10/03/1995 emis de CJPSDPAT SIBIU (titlu de proprietate);	
B1	A1
Intabulare, drept de PROPRIETATE, dobandit prin Reconstituire, cota actuala 1/1	
1) MĂLĂU IOAN, LIPSĂ CNP	

**C. Partea III. SARCINI .**

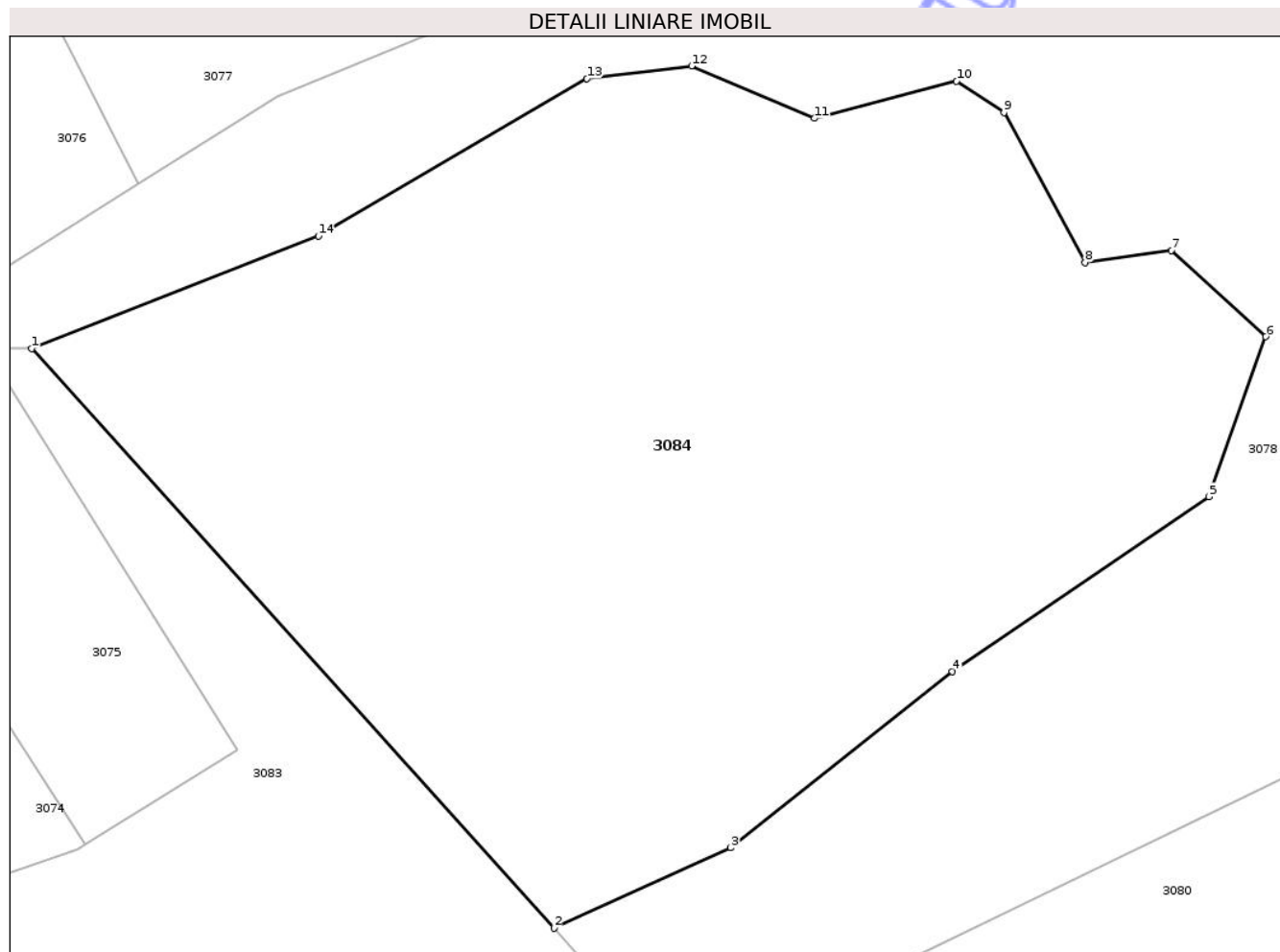
Inscrieri privind dezmembramintele dreptului de proprietate, drepturi reale de garanție și sarcini	Referințe
NU SUNT	

## Anexa Nr. 1 La Partea I

## Teren

Nr cadastral	Suprafața (mp)*	Observații / Referințe
101564	9.500	

\* Suprafața este determinată în planul de proiecție Stereo 70.



## Date referitoare la teren

Crt	Categorie folosință	Intra vilan	Suprafața (mp)	Tarla	Parcelă	Nr. topo	Observații / Referințe
1	faneata	NU	9.500	36	1312/7	-	Nr. parcelă 1312/1 greșit în TP

## Lungime Segmente

1) Valorile lungimilor segmentelor sunt obținute din proiecție în plan.

Punct început	X / Y	Punct sfârșit	X / Y	Lungime segment (** (m)
1	459.848,134 504.461,705	2	459.913,695 504.389,052	97.861
2	459.913,695 504.389,052	3	459.935,9 504.399,131	24.385
3	459.935,9 504.399,131	4	459.963,724 504.421,241	35.539
4	459.963,724 504.421,241	5	459.995,944 504.443,16	38.969
5	459.995,944 504.443,16	6	460.003,066 504.463,206	21.274

Punct început	X / Y	Punct sfârșit	X / Y	Lungime segment (** (m)
6	460.003,066 504.463,206	7	459.991,204 504.474,007	16.043
7	459.991,204 504.474,007	8	459.980,366 504.472,49	10.944
8	459.980,366 504.472,49	9	459.970,196 504.491,333	21.412
9	459.970,196 504.491,333	10	459.964,274 504.495,264	7.108
10	459.964,274 504.495,264	11	459.946,451 504.490,6	18.423
11	459.946,451 504.490,6	12	459.930,985 504.497,137	16.791
12	459.930,985 504.497,137	13	459.917,864 504.495,582	13.213
13	459.917,864 504.495,582	14	459.884,139 504.475,837	39.08
14	459.884,139 504.475,837	1	459.848,134 504.461,705	38.679

\*\* Lungimile segmentelor sunt determinate în planul de proiecție Stereo 70 și sunt rotunjite la 1 milimetru.

\*\*\* Distanța dintre puncte este formată din segmente cumulate ce sunt mai mici decât valoarea 1 milimetru.



**DATE DESPRE IMOBILUL NR. 3085**

Oficiul de Cadastru și Publicitate Imobiliară SIBIU  
Biroul de Cadastru și Publicitate Imobiliară Agnita

**A. Partea I. Descrierea imobilului**

TEREN Extravilan

Adresa: Jud. Sibiu

Nr. Crt	Nr cadastral Nr. topografic	Suprafața* (mp)	Observații / Referințe
A1		1.331	Sector cadastral:45 Teren neimprejmuit;

**B. Partea II. Proprietari și acte**

Inscrieri privitoare la dreptul de proprietate și alte drepturi reale	Referințe
/	
Act Normativ nr. 978, din 05/09/2002 emis de GUVERNUL ROMÂNIEI (+ Adeverința nr. 4278/22.08.2023 emisă de Primăria Comunei Bârghis);	
B1	A1
Intabulare, drept de PROPRIETATE, dobandit prin Lege, cota actuala 1/1 1) COMUNA BÂRGHIȘ - DOMENIUL PUBLIC, CIF:4406088	

**C. Partea III. SARCINI .**

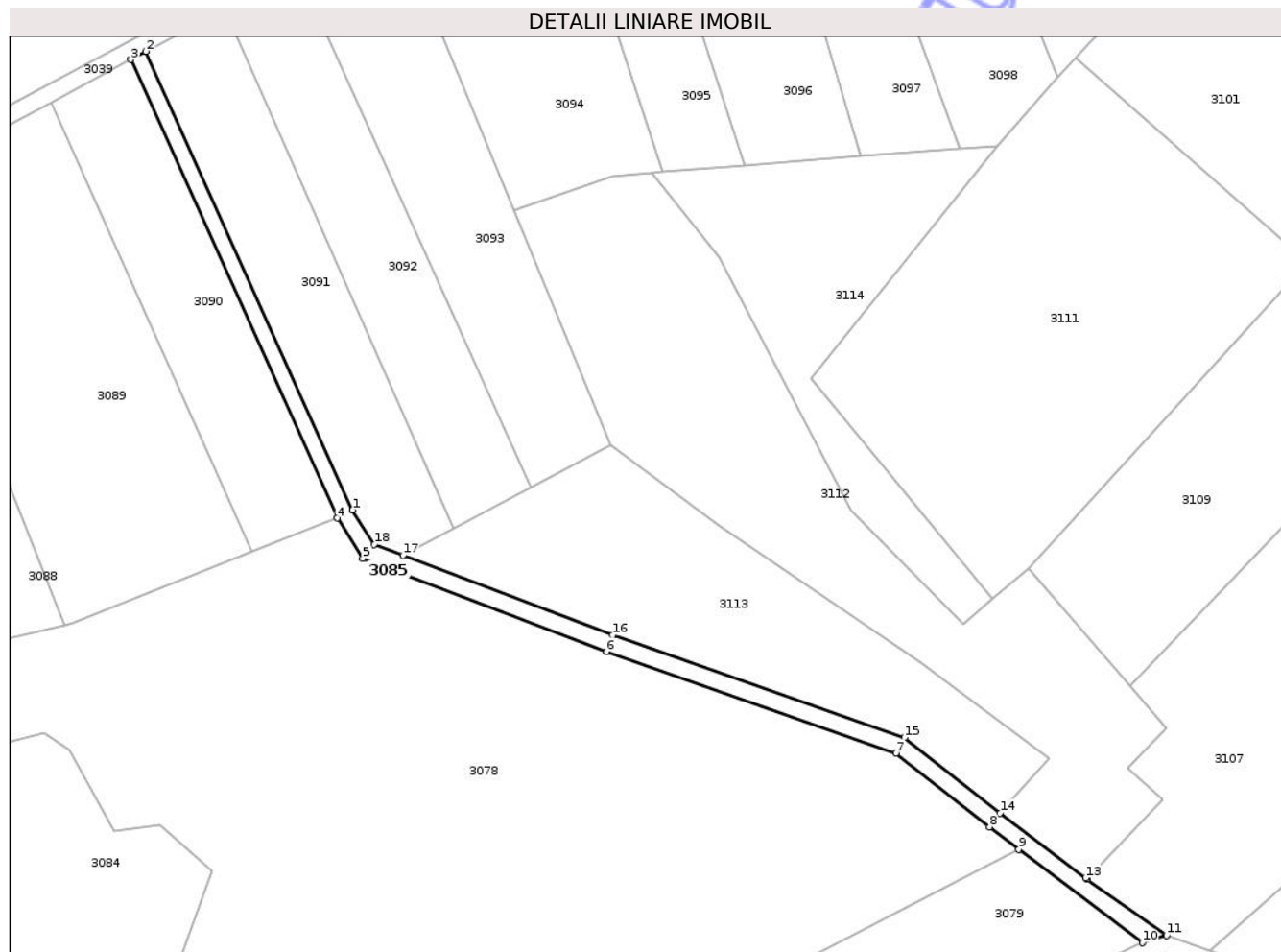
Inscrieri privind dezmembramintele dreptului de proprietate, drepturi reale de garanție și sarcini	Referințe
NU SUNT	

## Anexa Nr. 1 La Partea I

## Teren

Nr cadastral	Suprafața (mp)*	Observații / Referințe
	1.331	

\* Suprafața este determinată în planul de proiecție Stereo 70.



## Date referitoare la teren

Crt	Categorie folosință	Intravilan	Suprafața (mp)	Tarla	Parcelă	Nr. topo	Observații / Referințe
1	drum	NU	1.331	36	1315/1	-	

## Lungime Segmente

1) Valorile lungimilor segmentelor sunt obținute din proiecție în plan.

Punct început	X / Y	Punct sfârșit	X / Y	Lungime segment (** (m)
1	460.035,538 504.546,646	2	459.987,849 504.652,472	116.075
2	459.987,849 504.652,472	3	459.984,315 504.650,577	4.01
3	459.984,315 504.650,577	4	460.032,007 504.544,744	116.083
4	460.032,007 504.544,744	5	460.037,905 504.535,433	11.022
5	460.037,905 504.535,433	6	460.094,257 504.513,963	60.303

Punct început	X / Y	Punct sfârșit	X / Y	Lungime segment (** (m)
6	460.094,257 504.513,963	7	460.161,128 504.490,54	70.855
7	460.161,128 504.490,54	8	460.182,711 504.473,508	27.494
8	460.182,711 504.473,508	9	460.189,523 504.468,358	8.54
9	460.189,523 504.468,358	10	460.218,082 504.446,764	35.804
10	460.218,082 504.446,764	11	460.223,655 504.448,523	5.844
11	460.223,655 504.448,523	12	460.205,287 504.461,473	22.474
12	460.205,287 504.461,473	13	460.204,906 504.461,741	0.466
13	460.204,906 504.461,741	14	460.185,157 504.476,674	24.759
14	460.185,157 504.476,674	15	460.163,081 504.494,095	28.122
15	460.163,081 504.494,095	16	460.095,63 504.517,721	71.469
16	460.095,63 504.517,721	17	460.047,227 504.536,161	51.797
17	460.047,227 504.536,161	18	460.040,572 504.538,697	7.122
18	460.040,572 504.538,697	1	460.035,538 504.546,646	9.409

\*\* Lungimile segmentelor sunt determinate în planul de proiecție Stereo 70 și sunt rotunjite la 1 milimetru.

\*\*\* Distanța dintre puncte este formată din segmente cumulate ce sunt mai mici decât valoarea 1 milimetru.



**DATE DESPRE IMOBILUL NR. 3086**

Oficiul de Cadastru și Publicitate Imobiliară SIBIU  
Biroul de Cadastru și Publicitate Imobiliară Agnita

**A. Partea I. Descrierea imobilului**

TEREN Extravilan

Adresa: Jud. Sibiu

Nr. Crt	Nr cadastral Nr. topografic	Suprafața* (mp)	Observații / Referințe
A1	101549	2.592	Sector cadastral:45 Teren neimprejmuit;

**B. Partea II. Proprietari și acte**

Inscrieri privitoare la dreptul de proprietate și alte drepturi reale	Referințe
/	
Act Administrativ nr. 436/21, din 13/03/1995 emis de CJPSDPAT SIBIU (titlu de proprietate);	
B1	A1
Intabulare, drept de PROPRIETATE, dobandit prin Reconstituire, cota actuala 1/1	
1) DAVID VICTORIA, LIPSĂ CNP	

**C. Partea III. SARCINI .**

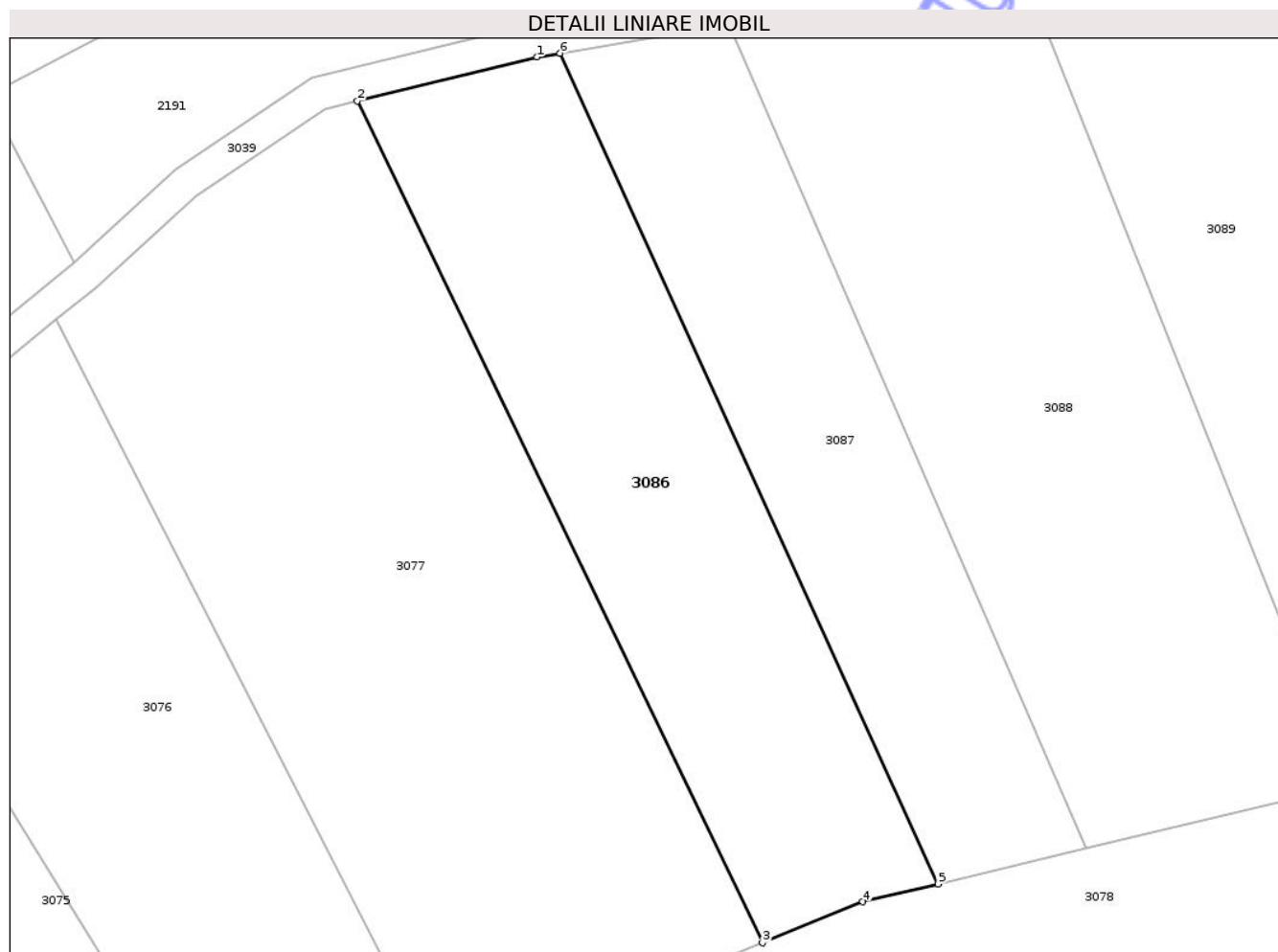
Inscrieri privind dezmembramintele dreptului de proprietate, drepturi reale de garanție și sarcini	Referințe
NU SUNT	

## Anexa Nr. 1 La Partea I

## Teren

Nr cadastral	Suprafața (mp)*	Observații / Referințe
101549	2.592	

\* Suprafața este determinată în planul de proiecție Stereo 70.



## Date referitoare la teren

Crt	Categorie folosință	Intra vilan	Suprafața (mp)	Tarla	Parcelă	Nr. topo	Observații / Referințe
1	faneata	NU	2.592	36	1318/1	-	

## Lungime Segmente

1) Valorile lungimilor segmentelor sunt obținute din proiecție în plan.

Punct început	X / Y	Punct sfârșit	X / Y	Lungime segment (** (m)
1	459.871,431 504.608,073	2	459.849,753 504.602,785	22.314
2	459.849,753 504.602,785	3	459.898,599 504.501,328	112.603
3	459.898,599 504.501,328	4	459.910,676 504.506,263	13.046
4	459.910,676 504.506,263	5	459.919,738 504.508,421	9.315
5	459.919,738 504.508,421	6	459.874,177 504.608,531	109.99

Punct început	X / Y	Punct sfârșit	X / Y	Lungime segment (** (m)
6	459.874,177 504.608,531	1	459.871,431 504.608,073	2.784

\*\* Lungimile segmentelor sunt determinate în planul de proiecție Stereo 70 și sunt rotunjite la 1 milimetru.

\*\*\* Distanța dintre puncte este formată din segmente cumulate ce sunt mai mici decât valoarea 1 milimetru.

Neutilizabil în Circuitul Civil



**DATE DESPRE IMOBILUL NR. 3087**

Oficiul de Cadastru și Publicitate Imobiliară SIBIU  
Biroul de Cadastru și Publicitate Imobiliară Agnita

**A. Partea I. Descrierea imobilului**

TEREN Extravilan

Adresa: Jud. Sibiu

Nr. Crt	Nr cadastral Nr. topografic	Suprafața* (mp)	Observații / Referințe
A1	101548	2.080	Sector cadastral:45 Teren neimprejmuit;

**B. Partea II. Proprietari și acte**

Inscrieri privitoare la dreptul de proprietate și alte drepturi reale	Referințe
<b>10187 / 17/09/2020</b>	
Act Notarial nr. 743, din 10/09/2020 emis de NP Barbu Lenuta;	
B1	A1
Intabulare, drept de PROPRIETATE, cumpărare, dobandit prin Conventie, cota actuala 1/1 1) POPAGRO ZLAGNA SRL, CIF:42983232	

**C. Partea III. SARCINI**

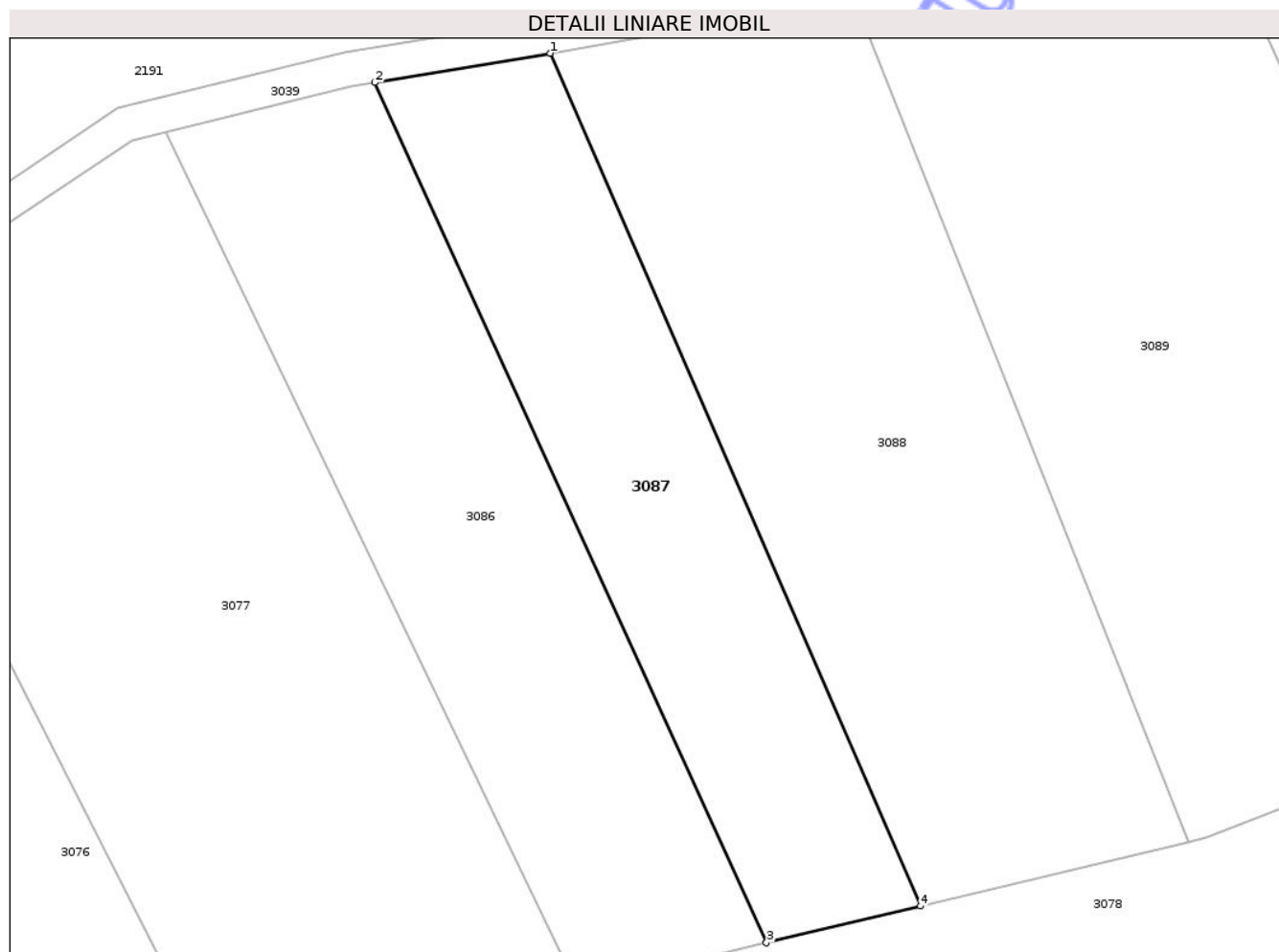
Inscrieri privind dezmembramintele dreptului de proprietate, drepturi reale de garanție și sarcini	Referințe
<b>10187 / 17/09/2020</b>	
Act Notarial nr. 743, din 10/09/2020 emis de NP Barbu Lenuta;	
C1	A1
Intabulare, drept de IPOTECA LEGALA, Valoare:100316.97 EUR, dobandit prin Lege, cota actuala 1/1, cota initiala 1/1 1) WILHELM JOSEPH-KONRAD	

## Anexa Nr. 1 La Partea I

## Teren

Nr cadastral	Suprafața (mp)*	Observații / Referințe
101548	2.080	

\* Suprafața este determinată în planul de proiecție Stereo 70.



## Date referitoare la teren

Crt	Categorie folosință	Intra vilan	Suprafața (mp)	Tarla	Parcelă	Nr. topo	Observații / Referințe
1	faneata	NU	2.080	35	1318/2	-	

## Lungime Segmente

1) Valorile lungimilor segmentelor sunt obținute din proiecție în plan.

Punct început	X / Y	Punct sfârșit	X / Y	Lungime segment (** (m)
1	459.894,567 504.611,936	2	459.874,177 504.608,531	20.672
2	459.874,177 504.608,531	3	459.919,738 504.508,421	109.99
3	459.919,738 504.508,421	4	459.937,669 504.512,691	18.432
4	459.937,669 504.512,691	1	459.894,567 504.611,936	108.201

\*\* Lungimile segmentelor sunt determinate în planul de proiecție Stereo 70 și sunt rotunjite la 1 milimetru.

\*\*\* Distanţa dintre puncte este formată din segmente cumulate ce sunt mai mici decât valoarea 1 milimetru.

Neutilizabil în Circuitul  
Civil



**DATE DESPRE IMOBILUL NR. 3088**

Oficiul de Cadastru și Publicitate Imobiliară SIBIU  
Biroul de Cadastru și Publicitate Imobiliară Agnita

**A. Partea I. Descrierea imobilului**

TEREN Extravilan

Adresa: Jud. Sibiu

Nr. Crt	Nr cadastral Nr. topografic	Suprafața* (mp)	Observații / Referințe
A1		3.640	Sector cadastral:45 Teren neimprejmuit;

**B. Partea II. Proprietari și acte**

Inscrieri privitoare la dreptul de proprietate și alte drepturi reale	Referințe
/	
Act Normativ nr. 7, din 13/03/1996 emis de PARLAMENTUL ROMÂNIEI (art. 13, alin. 15);	
B1	Inscrierea provizorie, drept de PROPRIETATE, dobandit prin Lege, cota actuala 1/1
	1) COMUNA BÂRGHIȘ , CIF:4406088, PROPRIETAR NEIDENTIFICAT

**C. Partea III. SARCINI .**

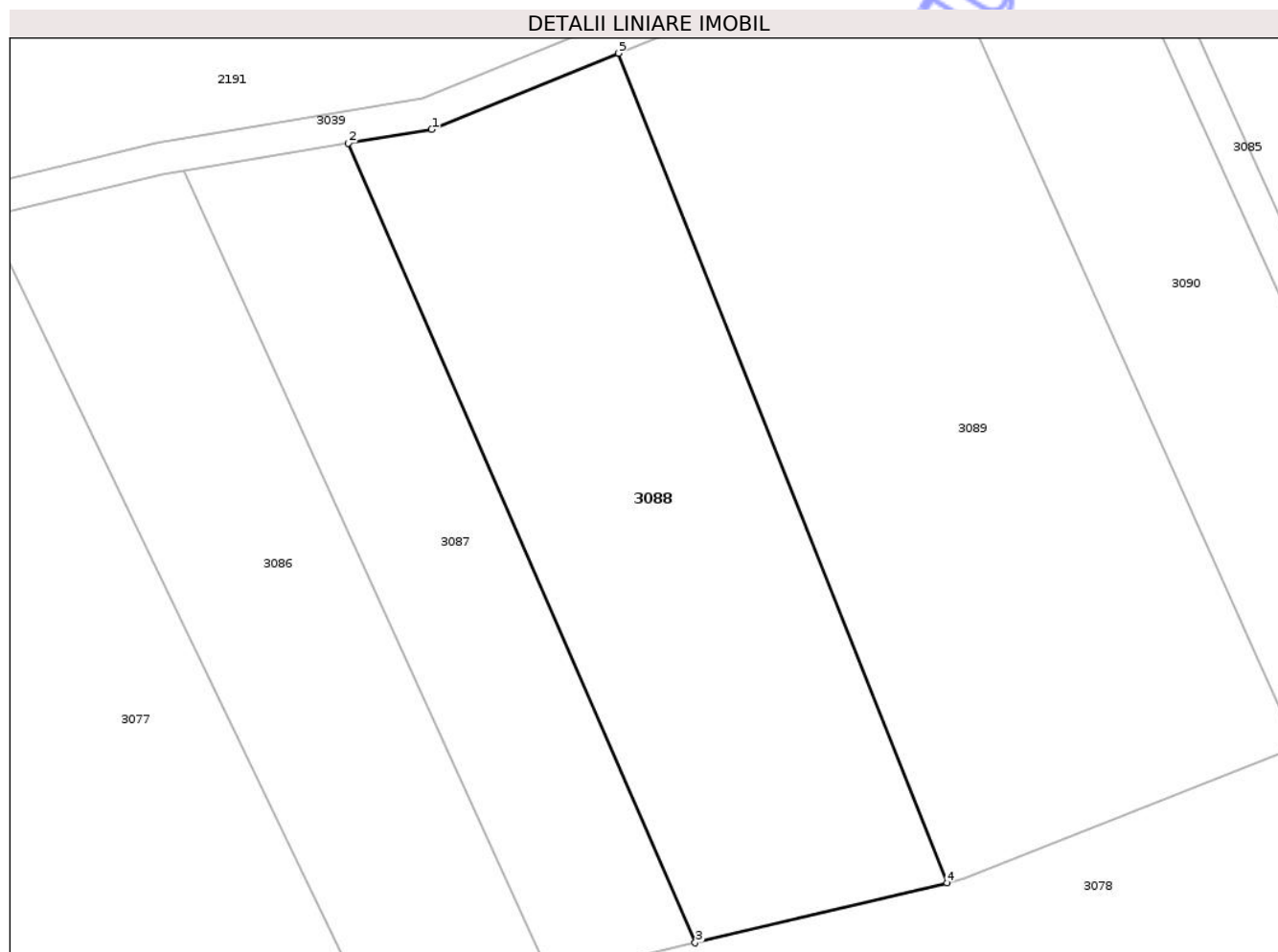
Inscrieri privind dezmembramintele dreptului de proprietate, drepturi reale de garanție și sarcini	Referințe
NU SUNT	

## Anexa Nr. 1 La Partea I

## Teren

Nr cadastral	Suprafața (mp)*	Observații / Referințe
	3.640	

\* Suprafața este determinată în planul de proiecție Stereo 70.



## Date referitoare la teren

Crt	Categorie folosință	Intra vilan	Suprafața (mp)	Tarla	Parcelă	Nr. topo	Observații / Referințe
1	faneata	NU	3.640	36	1318/3	-	

## Lungime Segmente

1) Valorile lungimilor segmentelor sunt obținute din proiecție în plan.

Punct început	X / Y	Punct sfârșit	X / Y	Lungime segment (** (m)
1	459.904,926 504.613,666	2	459.894,567 504.611,936	10.503
2	459.894,567 504.611,936	3	459.937,669 504.512,691	108.201
3	459.937,669 504.512,691	4	459.968,939 504.520,137	32.144
4	459.968,939 504.520,137	5	459.928,137 504.623,12	110.771
5	459.928,137 504.623,12	1	459.904,926 504.613,666	25.062

\*\* Lungimile segmentelor sunt determinate în planul de proiecție Stereo 70 și sunt rotunjite la 1 milimetru.

\*\*\* Distanța dintre puncte este formată din segmente cumulate ce sunt mai mici decât valoarea 1 milimetru.

Neutilizabil în Circuitul  
Civil





## DATE DESPRE IMOBILUL NR. 3089

Oficiul de Cadastru și Publicitate Imobiliară SIBIU  
Biroul de Cadastru și Publicitate Imobiliară Agnita

## A. Partea I. Descrierea imobilului

TEREN Extravilan

Adresa: Jud. Sibiu

Nr. Crt	Nr cadastral Nr. topografic	Suprafața* (mp)	Observații / Referințe
A1	101547	4.940	Sector cadastral:45 Teren neimprejmuit;

## B. Partea II. Proprietari și acte

Inscrieri privitoare la dreptul de proprietate și alte drepturi reale	Referințe
/	
Act Administrativ nr. 432/21, din 13/03/1995 emis de CJPSDPAT SIBIU (titlu de proprietate);	
B1	A1
Intabulare, drept de PROPRIETATE, dobandit prin Reconstituire, cota actuala 1/1	
1) MUREȘAN IOAN, LIPSĂ CNP	

## C. Partea III. SARCINI .

Inscrieri privind dezmembramintele dreptului de proprietate, drepturi reale de garanție și sarcini	Referințe
NU SUNT	

## Anexa Nr. 1 La Partea I

## Teren

Nr cadastral	Suprafața (mp)*	Observații / Referințe
101547	4.940	

\* Suprafața este determinată în planul de proiecție Stereo 70.



## Date referitoare la teren

Crt	Categorie folosință	Intra vilan	Suprafața (mp)	Tarla	Parcelă	Nr. topo	Observații / Referințe
1	faneata	NU	4.940	36	1318/4	-	

## Lungime Segmente

1) Valorile lungimilor segmentelor sunt obținute din proiecție în plan.

Punct început	X / Y	Punct sfârșit	X / Y	Lungime segment (** (m)
1	459.971,082 504.520,648	2	460.012,421 504.536,998	44.455
2	460.012,421 504.536,998	3	459.965,988 504.640,752	113.67
3	459.965,988 504.640,752	4	459.948,813 504.631,543	19.488
4	459.948,813 504.631,543	5	459.928,137 504.623,12	22.326
5	459.928,137 504.623,12	6	459.968,939 504.520,137	110.771

Punct început	X / Y	Punct sfârșit	X / Y	Lungime segment (** (m)
6	459.968,939 504.520,137	1	459.971,082 504.520,648	2.203

\*\* Lungimile segmentelor sunt determinate în planul de proiecție Stereo 70 și sunt rotunjite la 1 milimetru.

\*\*\* Distanța dintre puncte este formată din segmente cumulate ce sunt mai mici decât valoarea 1 milimetru.

Neutilizabil în Circuitul Civil





## DATE DESPRE IMOBILUL NR. 3090

Oficiul de Cadastru și Publicitate Imobiliară SIBIU  
Biroul de Cadastru și Publicitate Imobiliară Agnita

## A. Partea I. Descrierea imobilului

TEREN Extravilan

Adresa: Jud. Sibiu

Nr. Crt	Nr cadastral Nr. topografic	Suprafața* (mp)	Observații / Referințe
A1	101546	2.400	Sector cadastral:45 Teren neimprejmuit;

## B. Partea II. Proprietari și acte

Inscrieri privitoare la dreptul de proprietate și alte drepturi reale	Referințe
<b>6907 / 13/05/2022</b>	
Act Notarial nr. 95, din 26/11/2020 emis de NP Barbu Lenuta;	
B1	A1
Intabulare, drept de PROPRIETATE, dobandit prin Succesiune, cota actuala 1/1 1) COMȘA IOAN, fiu	

## C. Partea III. SARCINI .

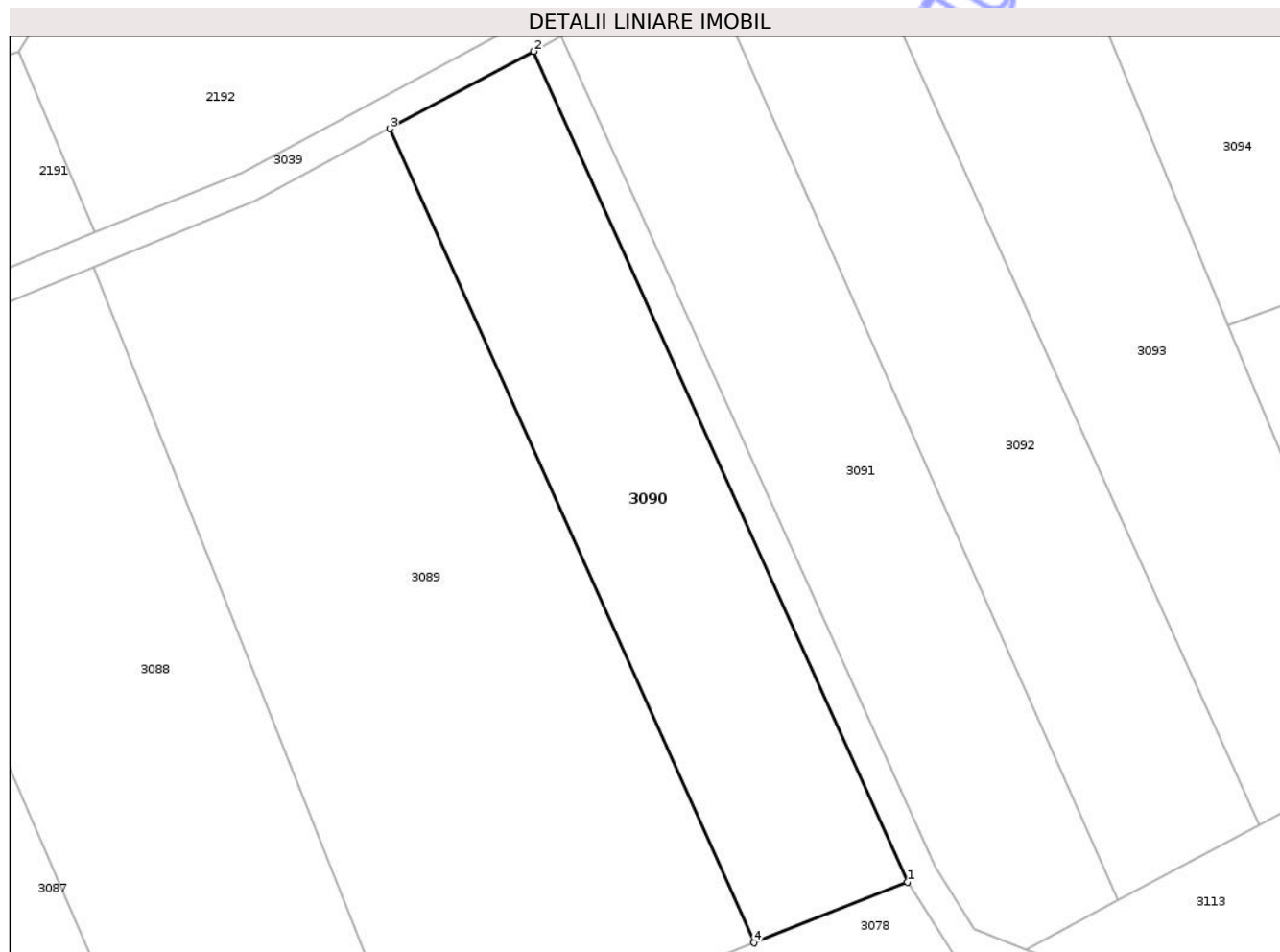
Inscrieri privind dezmembramintele dreptului de proprietate, drepturi reale de garanție și sarcini	Referințe
NU SUNT	

## Anexa Nr. 1 La Partea I

## Teren

Nr cadastral	Suprafața (mp)*	Observații / Referințe
101546	2.400	

\* Suprafața este determinată în planul de proiecție Stereo 70.



## Date referitoare la teren

Crt	Categorie folosință	Intra vilan	Suprafața (mp)	Tarla	Parcelă	Nr. topo	Observații / Referințe
1	faneata	NU	2.400	36	1318/5	-	

## Lungime Segmente

1) Valorile lungimilor segmentelor sunt obținute din proiecție în plan.

Punct început	X / Y	Punct sfârșit	X / Y	Lungime segment (** (m)
1	460.032,007 504.544,744	2	459.984,315 504.650,577	116.083
2	459.984,315 504.650,577	3	459.965,988 504.640,752	20.794
3	459.965,988 504.640,752	4	460.012,421 504.536,998	113.67
4	460.012,421 504.536,998	1	460.032,007 504.544,744	21.062

\*\* Lungimile segmentelor sunt determinate în planul de proiecție Stereo 70 și sunt rotunjite la 1 milimetru.

\*\*\* Distanța dintre puncte este formată din segmente cumulate ce sunt mai mici decât valoarea 1 milimetru.

Neutilizabil în Circuitul  
Civil



**DATE DESPRE IMOBILUL NR. 3091**

Oficiul de Cadastru și Publicitate Imobiliară SIBIU  
Biroul de Cadastru și Publicitate Imobiliară Agnita

**A. Partea I. Descrierea imobilului**

TEREN Extravilan

Adresa: Jud. Sibiu

Nr. Crt	Nr cadastral Nr. topografic	Suprafața* (mp)	Observații / Referințe
A1	101545	2.600	Sector cadastral:45 Teren neimprejmuit;

**B. Partea II. Proprietari și acte**

Inscrieri privitoare la dreptul de proprietate și alte drepturi reale	Referințe
/	
Act Administrativ nr. 410/21, din 06/03/1995 emis de CJPSDPAT SIBIU (titlu de proprietate);	
B1	A1
Intabulare, drept de PROPRIETATE, dobandit prin Reconstituire, cota actuala 1/1	
1) BORZA ION, LIPSĂ CNP	

**C. Partea III. SARCINI .**

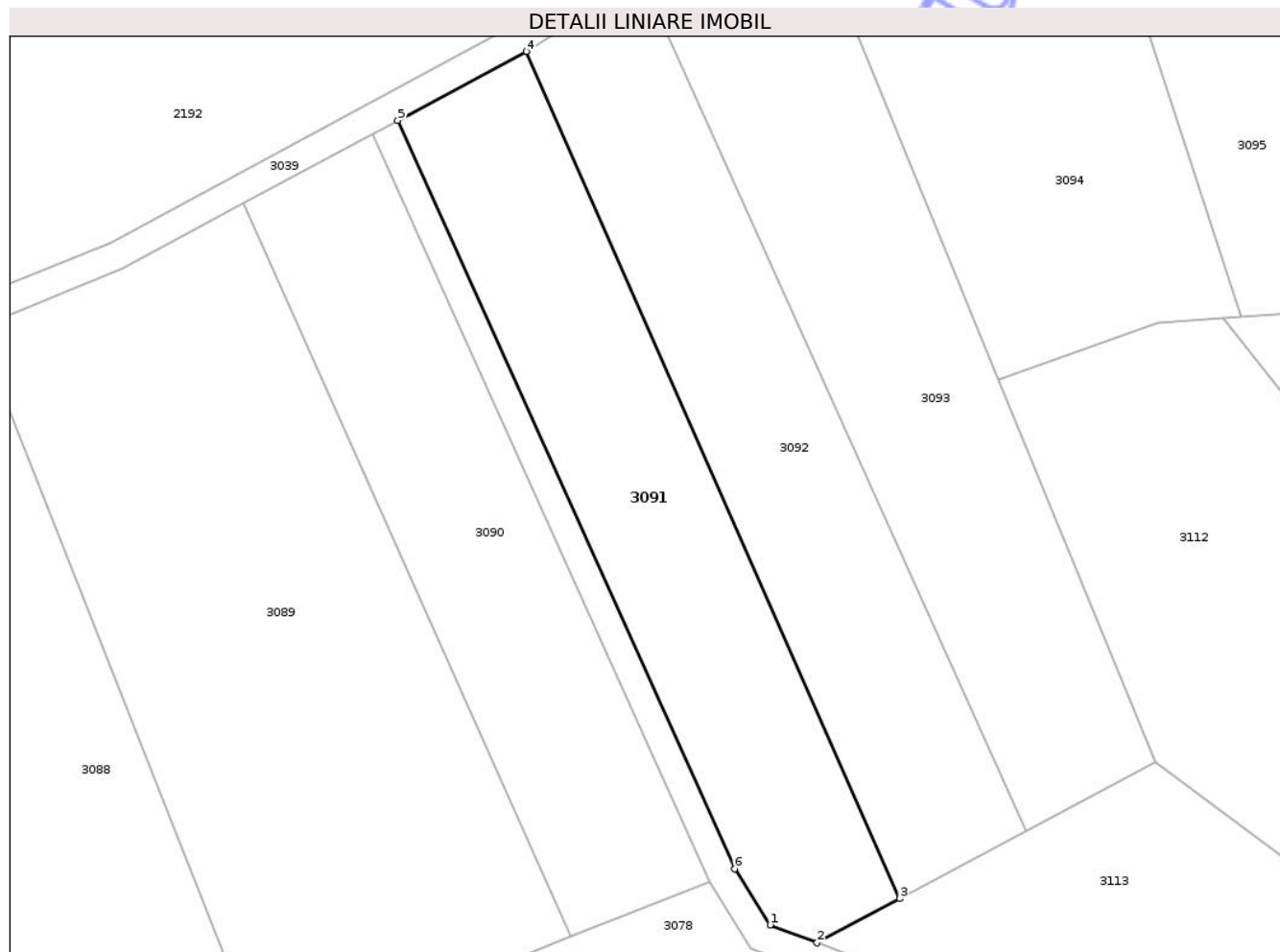
Inscrieri privind dezmembramintele dreptului de proprietate, drepturi reale de garanție și sarcini	Referințe
NU SUNT	

## Anexa Nr. 1 La Partea I

## Teren

Nr cadastral	Suprafața (mp)*	Observații / Referințe
101545	2.600	

\* Suprafața este determinată în planul de proiecție Stereo 70.



## Date referitoare la teren

Crt	Categorie folosință	Intra vilan	Suprafața (mp)	Tarla	Parcelă	Nr. topo	Observații / Referințe
1	faneata	NU	2.600	36	1318/7	-	

## Lungime Segmente

1) Valorile lungimilor segmentelor sunt obținute din proiecție în plan.

Punct început	X / Y	Punct sfârșit	X / Y	Lungime segment (** (m)
1	460.040,572 504.538,697	2	460.047,227 504.536,161	7.122
2	460.047,227 504.536,161	3	460.058,906 504.542,402	13.242
3	460.058,906 504.542,402	4	460.006,03 504.662,22	130.967
4	460.006,03 504.662,22	5	459.987,849 504.652,472	20.629
5	459.987,849 504.652,472	6	460.035,538 504.546,646	116.075

Punct început	X / Y	Punct sfârșit	X / Y	Lungime segment (** (m)
6	460.035,538 504.546,646	1	460.040,572 504.538,697	9.409

\*\* Lungimile segmentelor sunt determinate în planul de proiecție Stereo 70 și sunt rotunjite la 1 milimetru.

\*\*\* Distanța dintre puncte este formată din segmente cumulate ce sunt mai mici decât valoarea 1 milimetru.

Neutilizabil în Circuitul Civil



**DATE DESPRE IMOBILUL NR. 3092**

Oficiul de Cadastru și Publicitate Imobiliară SIBIU  
Biroul de Cadastru și Publicitate Imobiliară Agnita

**A. Partea I. Descrierea imobilului**

TEREN Extravilan

Adresa: Jud. Sibiu

Nr. Crt	Nr cadastral Nr. topografic	Suprafața* (mp)	Observații / Referințe
A1	101544	2.600	Sector cadastral:45 Teren neimprejmuit;

**B. Partea II. Proprietari și acte**

Inscrieri privitoare la dreptul de proprietate și alte drepturi reale	Referințe
<b>10279 / 18/09/2020</b>	
Act Notarial nr. 753, din 11/09/2020 emis de NP Barbu Lenuta;	
B1	A1
Intabulare, drept de PROPRIETATE, cumpărare, dobandit prin Conventie, cota actuala 1/1 1) POPAGRO ZLAGNA SRL, CIF:42983232	

**C. Partea III. SARCINI**

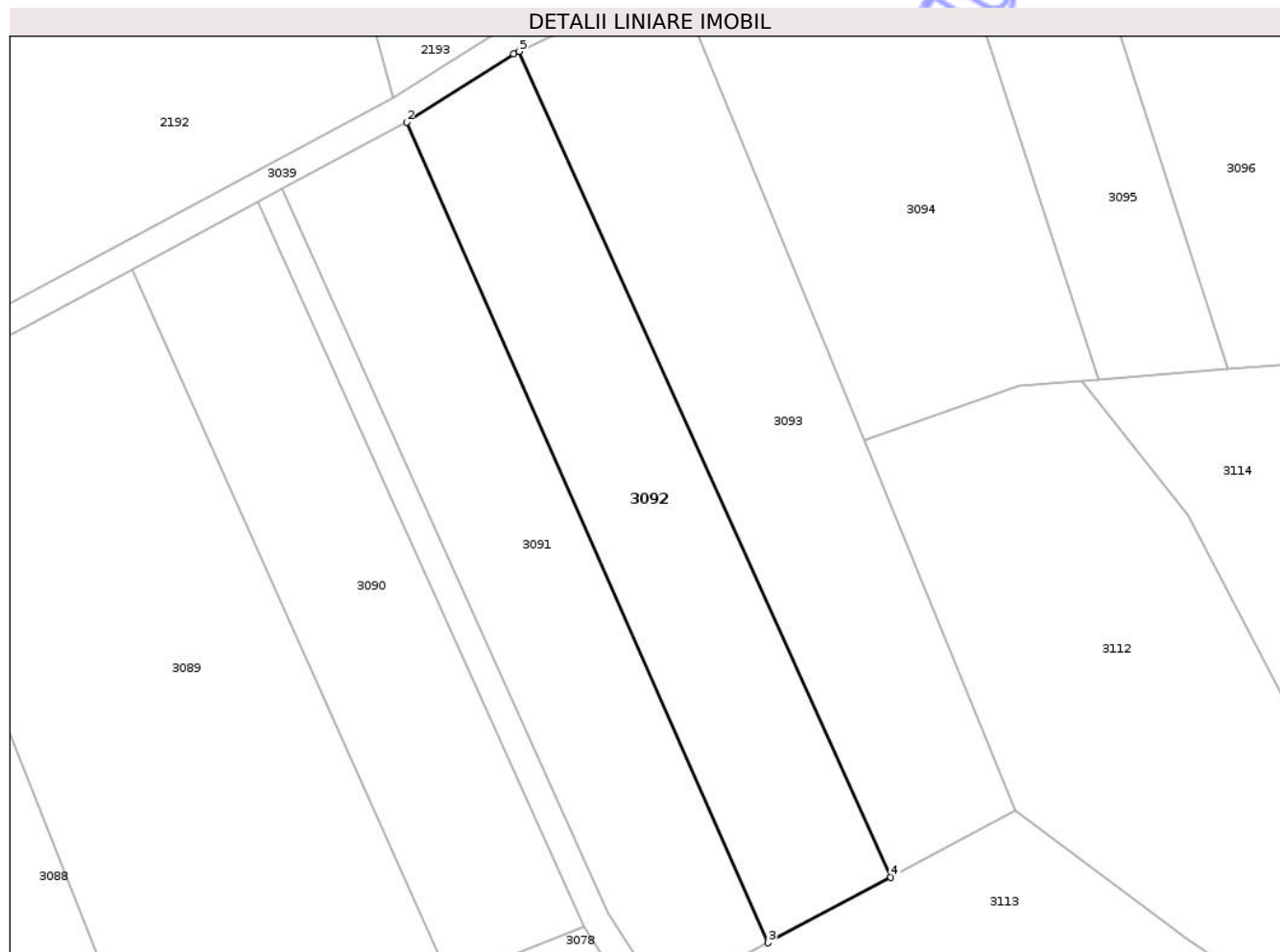
Inscrieri privind dezmembramintele dreptului de proprietate, drepturi reale de garanție și sarcini	Referințe
<b>10279 / 18/09/2020</b>	
Act Notarial nr. 753, din 11/09/2020 emis de NP Barbu Lenuta;	
C1	A1
Intabulare, drept de IPOTECA LEGALA, Valoare:88873.98 EUR, dobandit prin Lege, cota actuala 1/1, cota initiala 1/1 1) WILHELM JOSEPH-KONRAD	

## Anexa Nr. 1 La Partea I

## Teren

Nr cadastral	Suprafața (mp)*	Observații / Referințe
101544	2.600	

\* Suprafața este determinată în planul de proiecție Stereo 70.



## Date referitoare la teren

Crt	Categorie folosință	Intra vilan	Suprafața (mp)	Tarla	Parcelă	Nr. topo	Observații / Referințe
1	faneata	NU	2.600	36	1318/8	-	

## Lungime Segmente

1) Valorile lungimilor segmentelor sunt obținute din proiecție în plan.

Punct început	X / Y	Punct sfârșit	X / Y	Lungime segment (** (m)
1	460.021,686 504.672,184	2	460.006,03 504.662,22	18.558
2	460.006,03 504.662,22	3	460.058,906 504.542,402	130.967
3	460.058,906 504.542,402	4	460.076,838 504.551,984	20.332
4	460.076,838 504.551,984	5	460.022,469 504.672,533	132.242
5	460.022,469 504.672,533	1	460.021,686 504.672,184	0.857

\*\* Lungimile segmentelor sunt determinate în planul de proiecție Stereo 70 și sunt rotunjite la 1 milimetru.

\*\*\* Distanța dintre puncte este formată din segmente cumulate ce sunt mai mici decât valoarea 1 milimetru.

Neutilizabil în Circuitul  
Civil





## DATE DESPRE IMOBILUL NR. 3093

Oficiul de Cadastru și Publicitate Imobiliară SIBIU  
Biroul de Cadastru și Publicitate Imobiliară Agnita

## A. Partea I. Descrierea imobilului

TEREN Extravilan

Adresa: Jud. Sibiu

Nr. Crt	Nr cadastral Nr. topografic	Suprafața* (mp)	Observații / Referințe
A1	101543	3.000	Sector cadastral:45 Teren neimprejmuit;

## B. Partea II. Proprietari și acte

Inscrieri privitoare la dreptul de proprietate și alte drepturi reale	Referințe
/	
Act Administrativ nr. 272/21, din 08/11/1994 emis de CJPSDPAT SIBIU (titlu de proprietate);	
B1	A1
Intabulare, drept de PROPRIETATE, dobandit prin Reconstituire, cota actuala 1/1	
1) BLOTOR GHEORGHE, LIPSĂ CNP	

## C. Partea III. SARCINI .

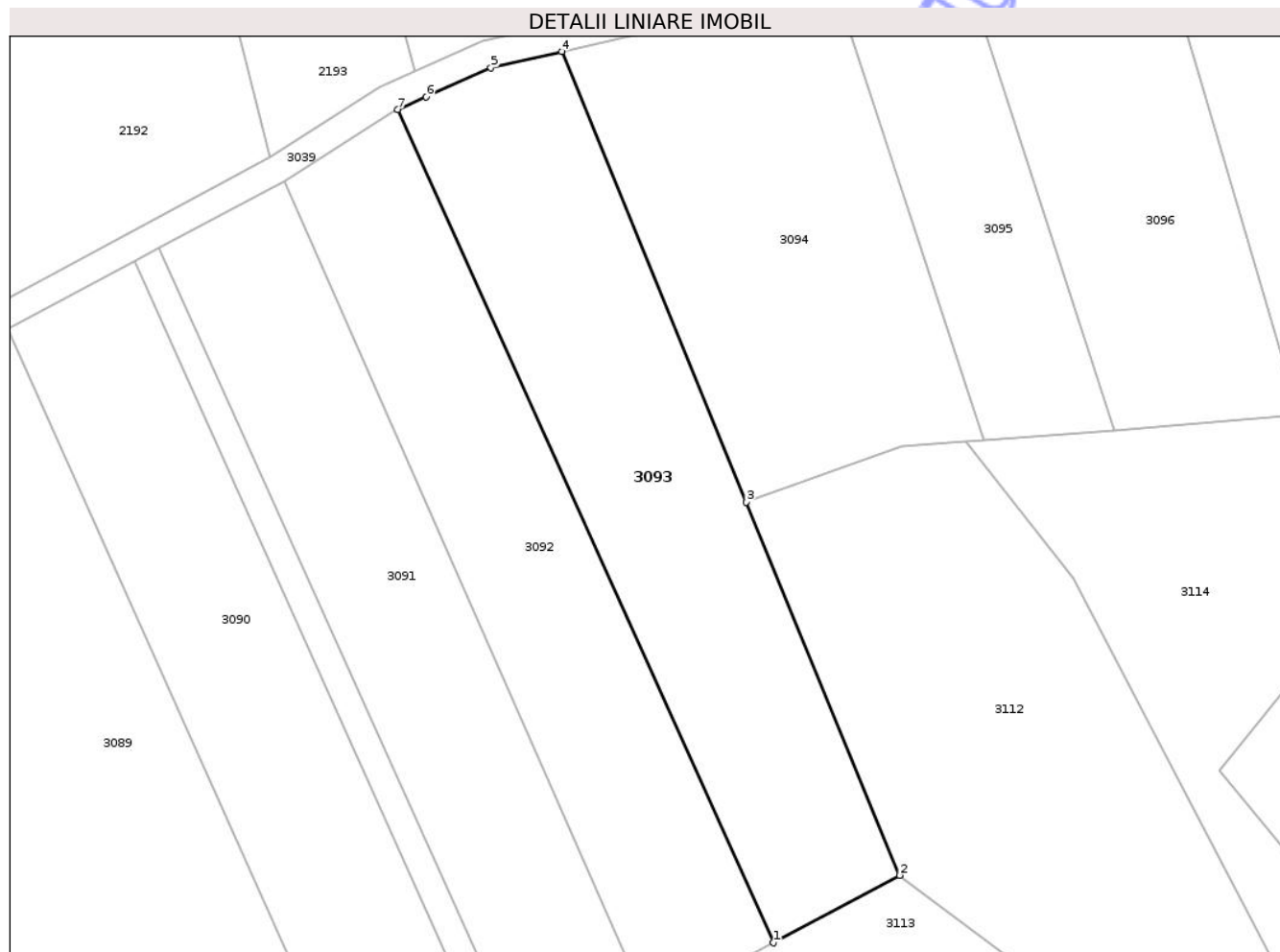
Inscrieri privind dezmembramintele dreptului de proprietate, drepturi reale de garanție și sarcini	Referințe
NU SUNT	

## Anexa Nr. 1 La Partea I

## Teren

Nr cadastral	Suprafața (mp)*	Observații / Referințe
101543	3.000	

\* Suprafața este determinată în planul de proiecție Stereo 70.



## Date referitoare la teren

Crt	Categorie folosință	Intra vilan	Suprafața (mp)	Tarla	Parcelă	Nr. topo	Observații / Referințe
1	faneata	NU	3.000	36	1318/9	-	

## Lungime Segmente

1) Valorile lungimilor segmentelor sunt obținute din proiecție în plan.

Punct început	X / Y	Punct sfârșit	X / Y	Lungime segment (** (m)
1	460.076,838 504.551,984	2	460.095,103 504.561,743	20.709
2	460.095,103 504.561,743	3	460.072,94 504.615,752	58.38
3	460.072,94 504.615,752	4	460.046,197 504.680,921	70.443
4	460.046,197 504.680,921	5	460.035,952 504.678,541	10.518
5	460.035,952 504.678,541	6	460.026,548 504.674,351	10.296

Punct început	X / Y	Punct sfârșit	X / Y	Lungime segment (** (m)
6	460.026,548 504.674,351	7	460.022,469 504.672,533	4.465
7	460.022,469 504.672,533	1	460.076,838 504.551,984	132.242

\*\* Lungimile segmentelor sunt determinate în planul de proiecție Stereo 70 și sunt rotunjite la 1 milimetru.

\*\*\* Distanța dintre puncte este formată din segmente cumulate ce sunt mai mici decât valoarea 1 milimetru.

Neutilizabil în Circuitul Civil



**DATE DESPRE IMOBILUL NR. 3094**

Oficiul de Cadastru și Publicitate Imobiliară SIBIU  
Biroul de Cadastru și Publicitate Imobiliară Agnita

**A. Partea I. Descrierea imobilului**

TEREN Extravilan

Adresa: Jud. Sibiu

Nr. Crt	Nr cadastral Nr. topografic	Suprafața* (mp)	Observații / Referințe
A1	101542	2.600	Sector cadastral:45 Teren neimprejmuit;

**B. Partea II. Proprietari și acte**

Inscrieri privitoare la dreptul de proprietate și alte drepturi reale	Referințe
/	
Act Administrativ nr. 451/21, din 16/03/1995 emis de CJPSDPAT SIBIU (titlu de proprietate);	
B1	A1
Intabulare, drept de PROPRIETATE, dobandit prin Constituire, cota actuala 1/1	
1) KOBAT MARCELA, LIPSĂ CNP	

**C. Partea III. SARCINI .**

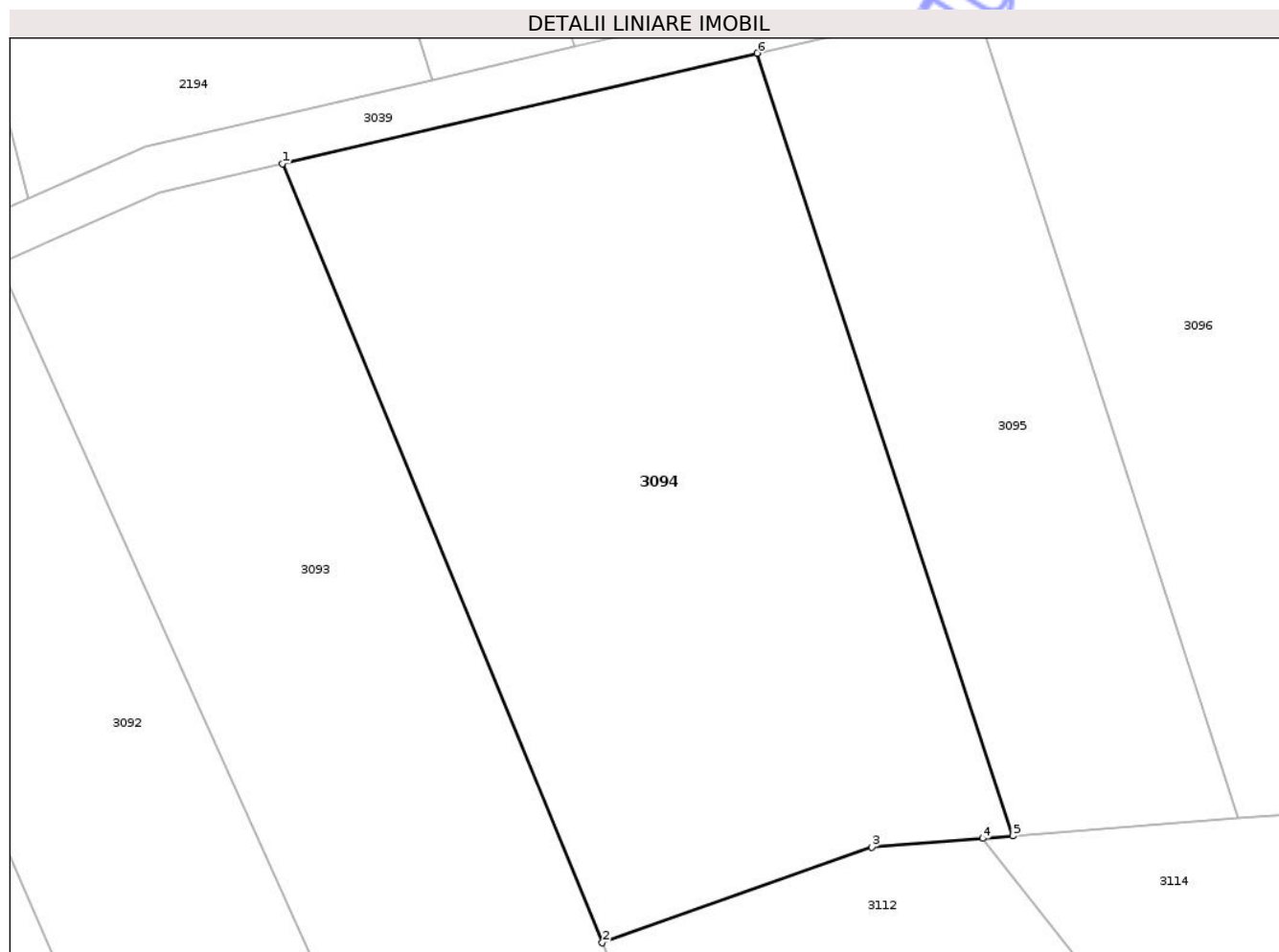
Inscrieri privind dezmembramintele dreptului de proprietate, drepturi reale de garanție și sarcini	Referințe
NU SUNT	

## Anexa Nr. 1 La Partea I

## Teren

Nr cadastral	Suprafața (mp)*	Observații / Referințe
101542	2.600	

\* Suprafața este determinată în planul de proiecție Stereo 70.



## Date referitoare la teren

Crt	Categorie folosință	Intra vilan	Suprafața (mp)	Tarla	Parcelă	Nr. topo	Observații / Referințe
1	faneata	NU	2.600	36	1318/10	-	

## Lungime Segmente

1) Valorile lungimilor segmentelor sunt obținute din proiecție în plan.

Punct început	X / Y	Punct sfârșit	X / Y	Lungime segment (** (m)
1	460.046,197 504.680,921	2	460.072,94 504.615,752	70.443
2	460.072,94 504.615,752	3	460.095,504 504.623,753	23.941
3	460.095,504 504.623,753	4	460.104,785 504.624,481	9.31
4	460.104,785 504.624,481	5	460.107,278 504.624,677	2.501
5	460.107,278 504.624,677	6	460.085,906 504.690,146	68.869

Punct început	X / Y	Punct sfârșit	X / Y	Lungime segment (** (m)
6	460.085,906 504.690,146	1	460.046,197 504.680,921	40.766

\*\* Lungimile segmentelor sunt determinate în planul de proiecție Stereo 70 și sunt rotunjite la 1 milimetru.

\*\*\* Distanța dintre puncte este formată din segmente cumulate ce sunt mai mici decât valoarea 1 milimetru.

Neutilizabil în Circuitul Civil



**DATE DESPRE IMOBILUL NR. 3095**

Oficiul de Cadastru și Publicitate Imobiliară SIBIU  
Biroul de Cadastru și Publicitate Imobiliară Agnita

**A. Partea I. Descrierea imobilului**

TEREN Extravilan

Adresa: Jud. Sibiu

Nr. Crt	Nr cadastral Nr. topografic	Suprafața* (mp)	Observații / Referințe
A1	101541	1.300	Sector cadastral:45 Teren neimprejmuit;

**B. Partea II. Proprietari și acte**

Inscrieri privitoare la dreptul de proprietate și alte drepturi reale	Referințe
<b>10249 / 18/09/2020</b>	
Act Notarial nr. 744, din 10/09/2020 emis de NP Barbu Lenuta;	
B1	A1
Intabulare, drept de PROPRIETATE, cumpărare, dobandit prin Conventie, cota actuala 1/1 1) POPAGRO ZLAGNA SRL, CIF:42983232	

**C. Partea III. SARCINI**

Inscrieri privind dezmembramintele dreptului de proprietate, drepturi reale de garanție și sarcini	Referințe
<b>10249 / 18/09/2020</b>	
Act Notarial nr. 744, din 10/09/2020 emis de NP Barbu Lenuta;	
C1	A1
Intabulare, drept de IPOTECA LEGALA, Valoare:83045.42 EUR, dobandit prin Lege, cota actuala 1/1, cota initiala 1/1 1) WILHELM JOSEPH-KONRAD	

## Anexa Nr. 1 La Partea I

## Teren

Nr cadastral	Suprafața (mp)*	Observații / Referințe
101541	1.300	

\* Suprafața este determinată în planul de proiecție Stereo 70.



## Date referitoare la teren

Crt	Categorie folosință	Intra vilan	Suprafața (mp)	Tarla	Parcelă	Nr. topo	Observații / Referințe
1	faneata	NU	1.300	36	1318/11	-	

## Lungime Segmente

1) Valorile lungimilor segmentelor sunt obținute din proiecție în plan.

Punct început	X / Y	Punct sfârșit	X / Y	Lungime segment (** (m)
1	460.104,083 504.694,369	2	460.085,906 504.690,146	18.661
2	460.085,906 504.690,146	3	460.107,278 504.624,677	68.869
3	460.107,278 504.624,677	4	460.126,146 504.626,157	18.926
4	460.126,146 504.626,157	1	460.104,083 504.694,369	71.691

\*\* Lungimile segmentelor sunt determinate în planul de proiecție Stereo 70 și sunt rotunjite la 1 milimetru.

\*\*\* Distanța dintre puncte este formată din segmente cumulate ce sunt mai mici decât valoarea 1 milimetru.

Neutilizabil în Circuitul  
Civil



**DATE DESPRE IMOBILUL NR. 3096**

Oficiul de Cadastru și Publicitate Imobiliară SIBIU  
Biroul de Cadastru și Publicitate Imobiliară Agnita

**A. Partea I. Descrierea imobilului**

TEREN Extravilan

Adresa: Jud. Sibiu

Nr. Crt	Nr cadastral Nr. topografic	Suprafața* (mp)	Observații / Referințe
A1	101540	2.016	Sector cadastral:45 Teren neimprejmuit;

**B. Partea II. Proprietari și acte**

Inscrieri privitoare la dreptul de proprietate și alte drepturi reale	Referințe
<b>10196 / 17/09/2020</b>	
Act Notarial nr. 743, din 10/09/2020 emis de NP Barbu Lenuta;	
B1	A1
Intabulare, drept de PROPRIETATE, cumpărare, dobandit prin Conventie, cota actuala 1/1 1) POPAGRO ZLAGNA SRL, CIF:42983232	

**C. Partea III. SARCINI**

Inscrieri privind dezmembramintele dreptului de proprietate, drepturi reale de garanție și sarcini	Referințe
<b>10196 / 17/09/2020</b>	
Act Notarial nr. 743, din 10/09/2020 emis de NP Barbu Lenuta;	
C1	A1
Intabulare, drept de IPOTECA LEGALA, Valoare:100316.97 EUR, dobandit prin Lege, cota actuala 1/1, cota initiala 1/1 1) WILHELM JOSEPH-KONRAD	

## Anexa Nr. 1 La Partea I

## Teren

Nr cadastral	Suprafața (mp)*	Observații / Referințe
101540	2.016	

\* Suprafața este determinată în planul de proiecție Stereo 70.



## Date referitoare la teren

Crt	Categorie folosință	Intra vilan	Suprafața (mp)	Tarla	Parcelă	Nr. topo	Observații / Referințe
1	faneata	NU	2.016	36	1318/12	-	

## Lungime Segmente

1) Valorile lungimilor segmentelor sunt obținute din proiecție în plan.

Punct început	X / Y	Punct sfârșit	X / Y	Lungime segment (** (m)
1	460.126,146 504.626,157	2	460.153,082 504.628,271	27.019
2	460.153,082 504.628,271	3	460.131,53 504.701,262	76.106
3	460.131,53 504.701,262	4	460.111,586 504.696,112	20.598
4	460.111,586 504.696,112	5	460.104,083 504.694,369	7.703
5	460.104,083 504.694,369	1	460.126,146 504.626,157	71.691

\*\* Lungimile segmentelor sunt determinate în planul de proiecție Stereo 70 și sunt rotunjite la 1 milimetru.

\*\*\* Distanța dintre puncte este formată din segmente cumulate ce sunt mai mici decât valoarea 1 milimetru.

Neutilizabil în Circuitul  
Civil





## DATE DESPRE IMOBILUL NR. 3097

Oficiul de Cadastru și Publicitate Imobiliară SIBIU  
Biroul de Cadastru și Publicitate Imobiliară Agnita

## A. Partea I. Descrierea imobilului

TEREN Extravilan

Adresa: Jud. Sibiu

Nr. Crt	Nr cadastral Nr. topografic	Suprafața* (mp)	Observații / Referințe
A1	101539	1.540	Sector cadastral:45 Teren neimprejmuit;

## B. Partea II. Proprietari și acte

Inscrieri privitoare la dreptul de proprietate și alte drepturi reale	Referințe
/	
Act Administrativ nr. 678/21, din 12/07/1995 emis de CJPSDPAT SIBIU (titlu de proprietate);	
B1	A1
Intabulare, drept de PROPRIETATE, dobandit prin Reconstituire, cota actuala 1/1	
1) BLOTOR ANA, LIPSĂ CNP	

## C. Partea III. SARCINI .

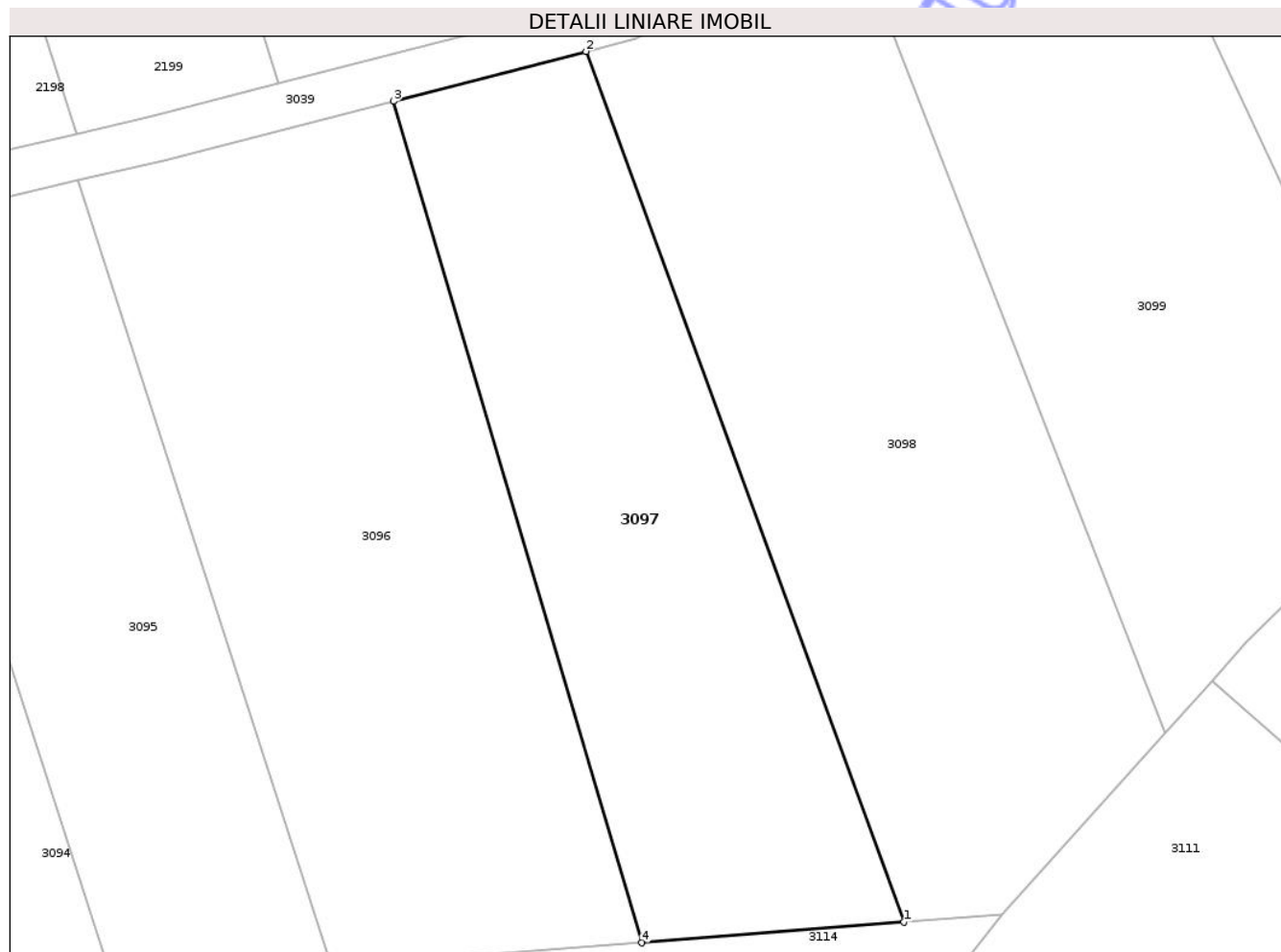
Inscrieri privind dezmembramintele dreptului de proprietate, drepturi reale de garanție și sarcini	Referințe
NU SUNT	

## Anexa Nr. 1 La Partea I

## Teren

Nr cadastral	Suprafața (mp)*	Observații / Referințe
101539	1.540	

\* Suprafața este determinată în planul de proiecție Stereo 70.



## Date referitoare la teren

Crt	Categorie folosință	Intra vilan	Suprafața (mp)	Tarla	Parcelă	Nr. topo	Observații / Referințe
1	faneata	NU	1.540	36	1318/13	-	

## Lungime Segmente

1) Valorile lungimilor segmentelor sunt obținute din proiecție în plan.

Punct început	X / Y	Punct sfârșit	X / Y	Lungime segment (** (m)
1	460.175,839 504.630,057	2	460.148,233 504.705,575	80.406
2	460.148,233 504.705,575	3	460.131,53 504.701,262	17.251
3	460.131,53 504.701,262	4	460.153,082 504.628,271	76.106
4	460.153,082 504.628,271	1	460.175,839 504.630,057	22.827

\*\* Lungimile segmentelor sunt determinate în planul de proiecție Stereo 70 și sunt rotunjite la 1 milimetru.

\*\*\* Distanța dintre puncte este formată din segmente cumulate ce sunt mai mici decât valoarea 1 milimetru.

Neutilizabil în Circuitul  
Civil



**DATE DESPRE IMOBILUL NR. 3098**

Oficiul de Cadastru și Publicitate Imobiliară SIBIU  
Biroul de Cadastru și Publicitate Imobiliară Agnita

**A. Partea I. Descrierea imobilului**

TEREN Extravilan

Adresa: Jud. Sibiu

Nr. Crt	Nr cadastral Nr. topografic	Suprafața* (mp)	Observații / Referințe
A1		2.100	Sector cadastral:45 Teren neimprejmuit;

**B. Partea II. Proprietari și acte**

Inscrieri privitoare la dreptul de proprietate și alte drepturi reale	Referințe
/	
Act Normativ nr. 7, din 13/03/1996 emis de PARLAMENTUL ROMÂNIEI (art. 13, alin. 15);	
B1	Inscrierea provizorie, drept de PROPRIETATE, dobandit prin Lege, cota actuala 1/1
	1) COMUNA BÂRGHIȘ , CIF:4406088, PROPRIETAR NEIDENTIFICAT

**C. Partea III. SARCINI .**

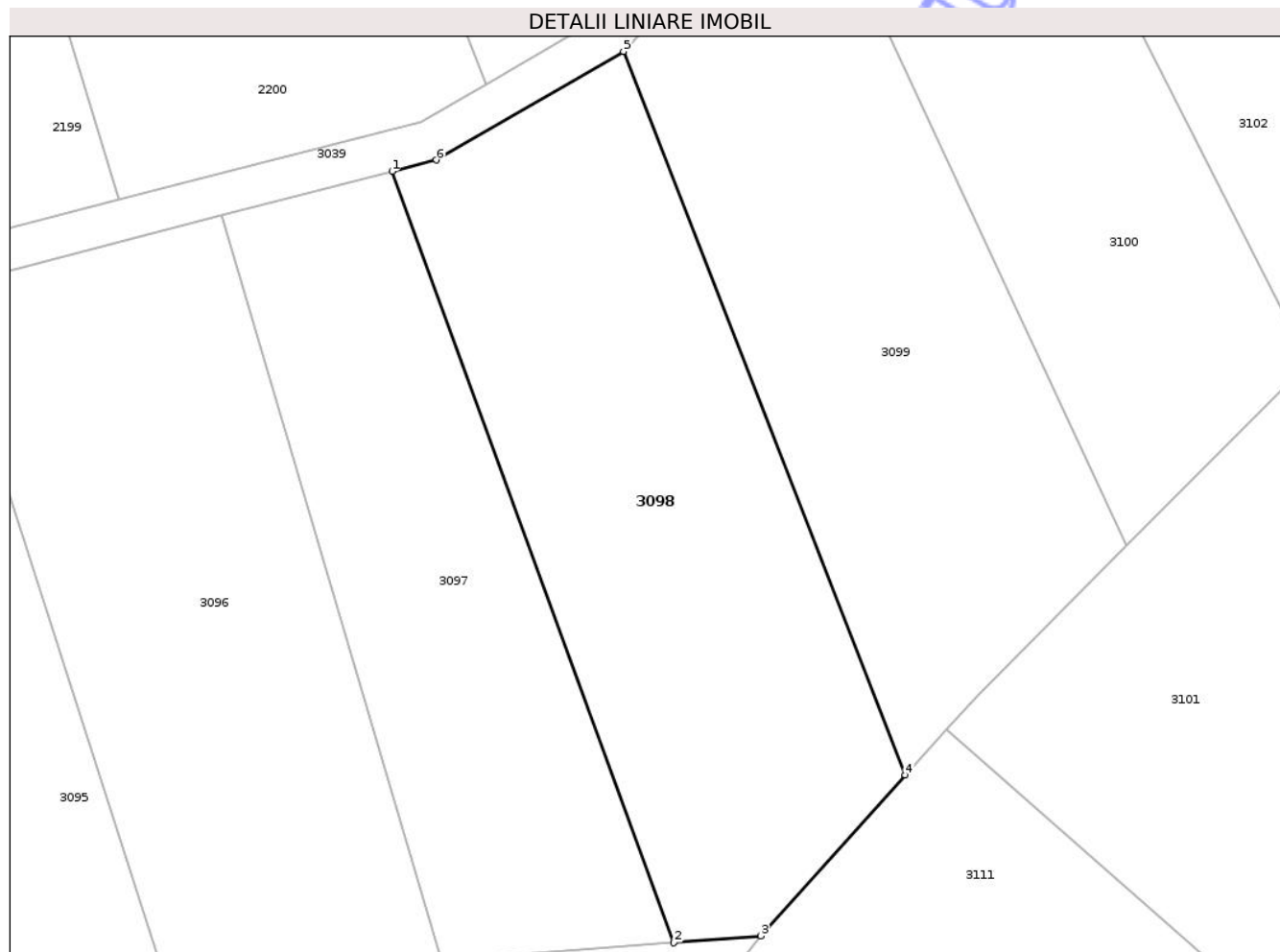
Inscrieri privind dezmembramintele dreptului de proprietate, drepturi reale de garanție și sarcini	Referințe
NU SUNT	

## Anexa Nr. 1 La Partea I

## Teren

Nr cadastral	Suprafața (mp)*	Observații / Referințe
	2.100	

\* Suprafața este determinată în planul de proiecție Stereo 70.



## Date referitoare la teren

Crt	Categorie folosință	Intra vilan	Suprafața (mp)	Tarla	Parcelă	Nr. topo	Observații / Referințe
1	faneata	NU	2.100	36	1318/14	-	

## Lungime Segmente

1) Valorile lungimilor segmentelor sunt obținute din proiecție în plan.

Punct început	X / Y	Punct sfârșit	X / Y	Lungime segment (** (m)
1	460.148,233 504.705,575	2	460.175,839 504.630,057	80.406
2	460.175,839 504.630,057	3	460.184,386 504.630,728	8.573
3	460.184,386 504.630,728	4	460.198,554 504.646,459	21.171
4	460.198,554 504.646,459	5	460.170,921 504.717,323	76.061
5	460.170,921 504.717,323	6	460.152,571 504.706,695	21.206

Punct început	X / Y	Punct sfârșit	X / Y	Lungime segment (** (m)
6	460.152,571 504.706,695	1	460.148,233 504.705,575	4.48

\*\* Lungimile segmentelor sunt determinate în planul de proiecție Stereo 70 și sunt rotunjite la 1 milimetru.

\*\*\* Distanța dintre puncte este formată din segmente cumulate ce sunt mai mici decât valoarea 1 milimetru.

Neutilizabil în Circuitul Civil



**DATE DESPRE IMOBILUL NR. 3099**

Oficiul de Cadastru și Publicitate Imobiliară SIBIU  
Biroul de Cadastru și Publicitate Imobiliară Agnita

**A. Partea I. Descrierea imobilului**

TEREN Extravilan

Adresa: Jud. Sibiu

Nr. Crt	Nr cadastral Nr. topografic	Suprafața* (mp)	Observații / Referințe
A1	101538	2.002	Sector cadastral:45 Teren neimprejmuit;

**B. Partea II. Proprietari și acte**

Inscrieri privitoare la dreptul de proprietate și alte drepturi reale	Referințe
<b>13763 / 10/10/2018</b>	
Act Notarial nr. 1692, din 09/10/2018 emis de NP Radu Vasile Eugen;	
B1	A1
Intabulare, drept de PROPRIETATE, cumpărare, dobandit prin Conventie, cota actuala 1/1	
1) PILOIU SPIRIDON, ȘI SOȚIA	
2) PILOIU MARIA, - bun comun	

**C. Partea III. SARCINI .**

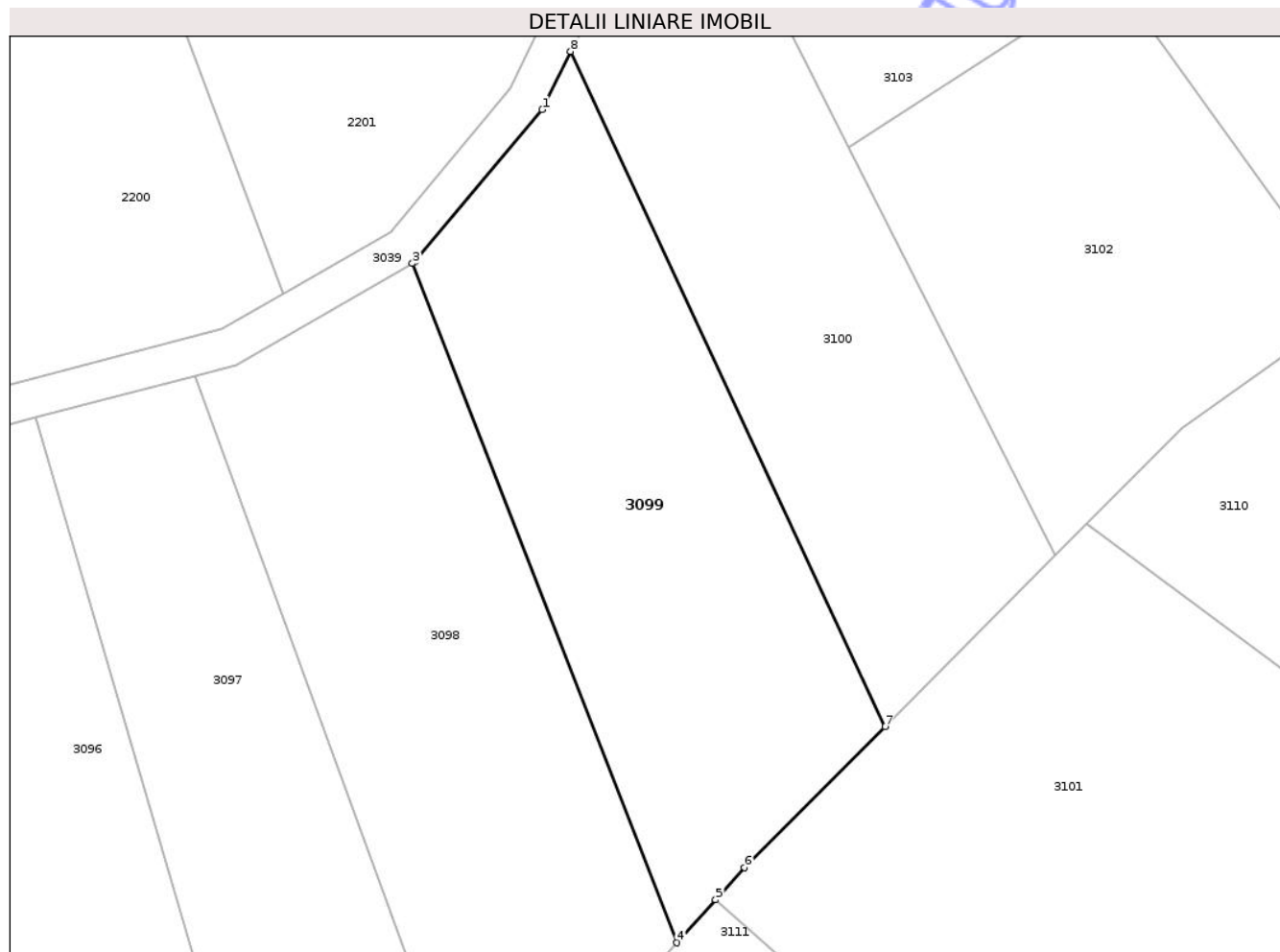
Inscrieri privind dezmembramintele dreptului de proprietate, drepturi reale de garanție și sarcini	Referințe
NU SUNT	

## Anexa Nr. 1 La Partea I

## Teren

Nr cadastral	Suprafața (mp)*	Observații / Referințe
101538	2.002	

\* Suprafața este determinată în planul de proiecție Stereo 70.



## Date referitoare la teren

Crt	Categorie folosință	Intra vilan	Suprafața (mp)	Tarla	Parcelă	Nr. topo	Observații / Referințe
1	faneata	NU	2.002	36	1318/15	-	

## Lungime Segmente

1) Valorile lungimilor segmentelor sunt obținute din proiecție în plan.

Punct început	X / Y	Punct sfârșit	X / Y	Lungime segment (** (m)
1	460.184,488 504.733,373	2	460.171,238 504.717,506	20.672
2	460.171,238 504.717,506	3	460.170,921 504.717,323	0.366
3	460.170,921 504.717,323	4	460.198,554 504.646,459	76.061
4	460.198,554 504.646,459	5	460.202,578 504.650,927	6.013
5	460.202,578 504.650,927	6	460.205,605 504.654,288	4.523

Punct început	X / Y	Punct sfârșit	X / Y	Lungime segment (** (m)
6	460.205,605 504.654,288	7	460.220,271 504.669,004	20.776
7	460.220,271 504.669,004	8	460.187,457 504.739,438	77.703
8	460.187,457 504.739,438	1	460.184,488 504.733,373	6.753

\*\* Lungimile segmentelor sunt determinate în planul de proiecție Stereo 70 și sunt rotunjite la 1 milimetru.

\*\*\* Distanța dintre puncte este formată din segmente cumulate ce sunt mai mici decât valoarea 1 milimetru.

Neutilizabil în Circuitul Civil



**DATE DESPRE IMOBILUL NR. 3100**

Oficiul de Cadastru și Publicitate Imobiliară SIBIU  
Biroul de Cadastru și Publicitate Imobiliară Agnita

**A. Partea I. Descrierea imobilului**

TEREN Extravilan

Adresa: Jud. Sibiu

Nr. Crt	Nr cadastral Nr. topografic	Suprafața* (mp)	Observații / Referințe
A1	101537	1.820	Sector cadastral:45 Teren neimprejmuit;

**B. Partea II. Proprietari și acte**

Inscrieri privitoare la dreptul de proprietate și alte drepturi reale	Referințe
<b>10987 / 01/10/2020</b>	
Act Notarial nr. 820, din 28/09/2020 emis de NP Barbu Lenuta;	
B1	A1
Intabulare, drept de PROPRIETATE, cumpărare, dobandit prin Conventie, cota actuala 1/1 1) POPAGRO ZLAGNA SRL, CIF:42983232	

**C. Partea III. SARCINI**

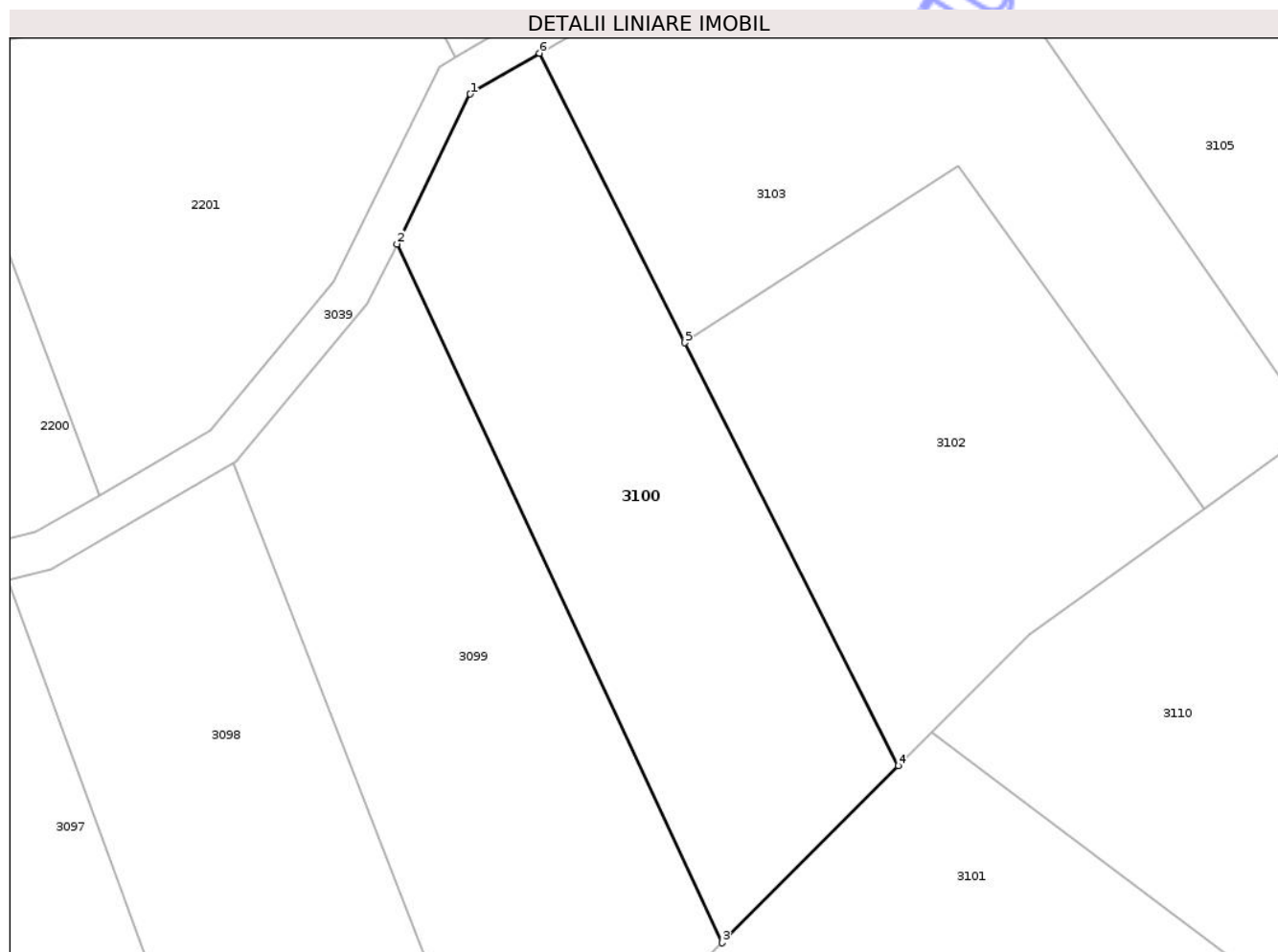
Inscrieri privind dezmembramintele dreptului de proprietate, drepturi reale de garanție și sarcini	Referințe
<b>10987 / 01/10/2020</b>	
Act Notarial nr. 820, din 28/09/2020 emis de NP Barbu Lenuta;	
C1	A1
Intabulare, drept de IPOTECA LEGALA, Valoare:27933.75 EUR, dobandit prin Lege, cota actuala 1/1, cota initiala 1/1 1) WILHELM JOSEPH-KONRAD	

## Anexa Nr. 1 La Partea I

## Teren

Nr cadastral	Suprafața (mp)*	Observații / Referințe
101537	1.820	

\* Suprafața este determinată în planul de proiecție Stereo 70.



## Date referitoare la teren

Crt	Categorie folosință	Intra vilan	Suprafața (mp)	Tarla	Parcelă	Nr. topo	Observații / Referințe
1	faneata	NU	1.820	36	1318/16	-	

## Lungime Segmente

1) Valorile lungimilor segmentelor sunt obținute din proiecție în plan.

Punct început	X / Y	Punct sfârșit	X / Y	Lungime segment (** (m)
1	460.194,858 504.754,557	2	460.187,457 504.739,438	16.834
2	460.187,457 504.739,438	3	460.220,271 504.669,004	77.703
3	460.220,271 504.669,004	4	460.238,064 504.686,857	25.206
4	460.238,064 504.686,857	5	460.216,515 504.729,48	47.761
5	460.216,515 504.729,48	6	460.201,838 504.758,664	32.667

Punct început	X / Y	Punct sfârșit	X / Y	Lungime segment (** (m)
6	460.201,838 504.758,664	1	460.194,858 504.754,557	8.098

\*\* Lungimile segmentelor sunt determinate în planul de proiecție Stereo 70 și sunt rotunjite la 1 milimetru.

\*\*\* Distanța dintre puncte este formată din segmente cumulate ce sunt mai mici decât valoarea 1 milimetru.

Neutilizabil în Circuitul Civil



**DATE DESPRE IMOBILUL NR. 3101**

Oficiul de Cadastru și Publicitate Imobiliară SIBIU  
Biroul de Cadastru și Publicitate Imobiliară Agnita

**A. Partea I. Descrierea imobilului**

TEREN Extravilan

Adresa: Jud. Sibiu

Nr. Crt	Nr cadastral Nr. topografic	Suprafața* (mp)	Observații / Referințe
A1		3.828	Sector cadastral:45 Teren neimprejmuit;

**B. Partea II. Proprietari și acte**

Inscrieri privitoare la dreptul de proprietate și alte drepturi reale	Referințe
/	
Act Normativ nr. 7, din 13/03/1996 emis de PARLAMENTUL ROMÂNIEI (art. 13, alin. 15);	
B1	Inscrierea provizorie, drept de PROPRIETATE, dobandit prin Lege, cota actuala 1/1
	1) COMUNA BÂRGHIȘ , CIF:4406088, PROPRIETAR NEIDENTIFICAT

**C. Partea III. SARCINI .**

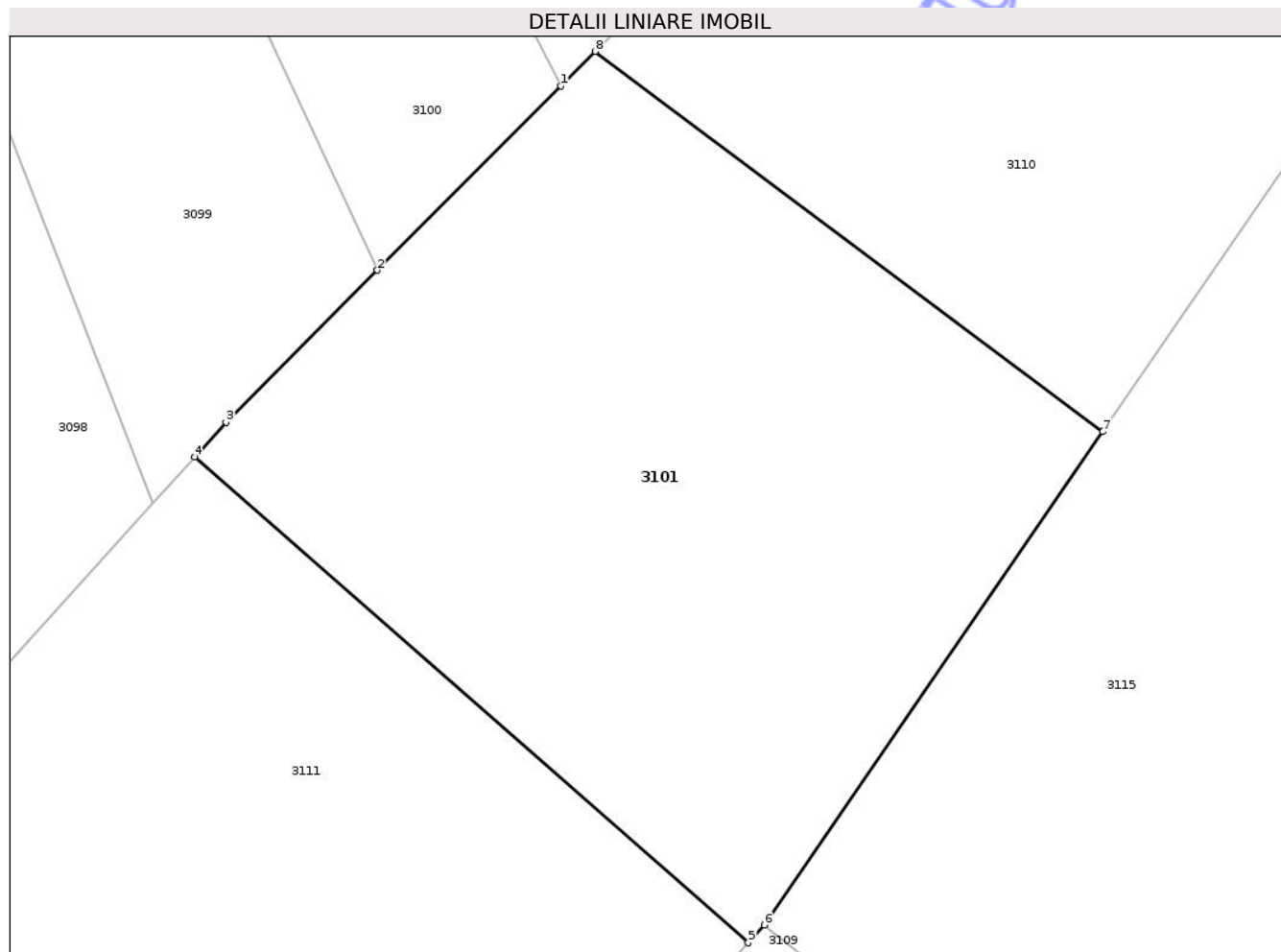
Inscrieri privind dezmembramintele dreptului de proprietate, drepturi reale de garanție și sarcini	Referințe
NU SUNT	

## Anexa Nr. 1 La Partea I

## Teren

Nr cadastral	Suprafața (mp)*	Observații / Referințe
	3.828	

\* Suprafața este determinată în planul de proiecție Stereo 70.



## Date referitoare la teren

Crt	Categorie folosință	Intra vilan	Suprafața (mp)	Tarla	Parcelă	Nr. topo	Observații / Referințe
1	faneata	NU	3.828	36	1318/17	-	

## Lungime Segmente

1) Valorile lungimilor segmentelor sunt obținute din proiecție în plan.

Punct început	X / Y	Punct sfârșit	X / Y	Lungime segment (** (m)
1	460.238,064 504.686,857	2	460.220,271 504.669,004	25.206
2	460.220,271 504.669,004	3	460.205,605 504.654,288	20.776
3	460.205,605 504.654,288	4	460.202,578 504.650,927	4.523
4	460.202,578 504.650,927	5	460.256,211 504.603,913	71.322
5	460.256,211 504.603,913	6	460.257,769 504.605,626	2.316

Punct început	X / Y	Punct sfârșit	X / Y	Lungime segment (** (m)
6	460.257,769 504.605,626	7	460.290,561 504.653,375	57.925
7	460.290,561 504.653,375	8	460.241,375 504.690,178	61.431
8	460.241,375 504.690,178	1	460.238,064 504.686,857	4.69

\*\* Lungimile segmentelor sunt determinate în planul de proiecție Stereo 70 și sunt rotunjite la 1 milimetru.

\*\*\* Distanța dintre puncte este formată din segmente cumulate ce sunt mai mici decât valoarea 1 milimetru.

Neutilizabil în Circuitul Civil



**DATE DESPRE IMOBILUL NR. 3102**

Oficiul de Cadastru și Publicitate Imobiliară SIBIU  
Biroul de Cadastru și Publicitate Imobiliară Agnita

**A. Partea I. Descrierea imobilului**

TEREN Extravilan

Adresa: Jud. Sibiu

Nr. Crt	Nr cadastral Nr. topografic	Suprafața* (mp)	Observații / Referințe
A1	101536	1.600	Sector cadastral:45 Teren neimprejmuit;

**B. Partea II. Proprietari și acte**

Inscrieri privitoare la dreptul de proprietate și alte drepturi reale	Referințe
/	
Act Administrativ nr. 271/21, din 08/11/1994 emis de CJPSDPAT SIBIU (titlu de proprietate);	
B1	A1
Intabulare, drept de PROPRIETATE, dobandit prin Reconstituire, cota actuala 1/1	
1) MĂLĂU VICTORIA, LIPSĂ CNP	

**C. Partea III. SARCINI .**

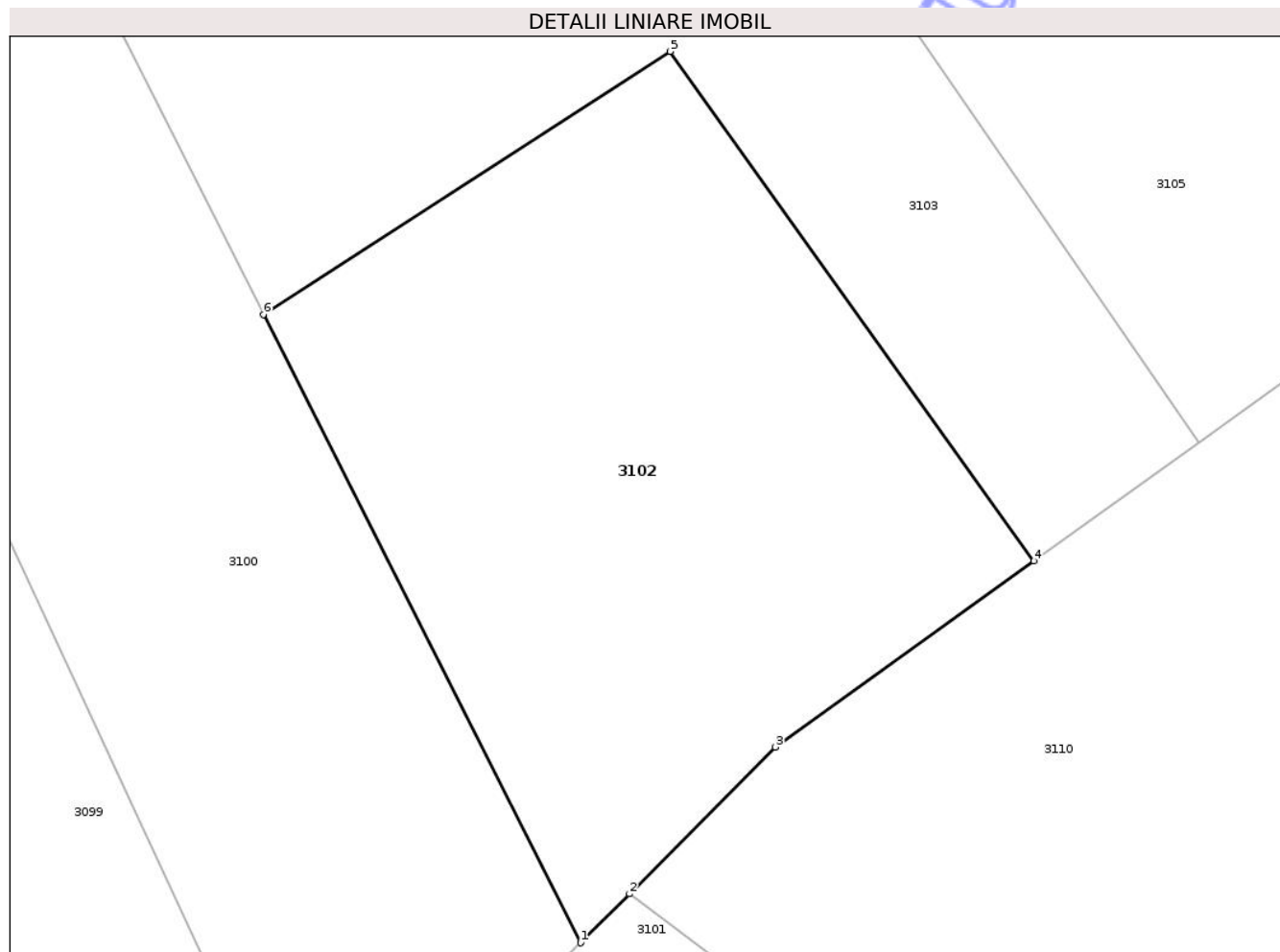
Inscrieri privind dezmembramintele dreptului de proprietate, drepturi reale de garanție și sarcini	Referințe
NU SUNT	

## Anexa Nr. 1 La Partea I

## Teren

Nr cadastral	Suprafața (mp)*	Observații / Referințe
101536	1.600	

\* Suprafața este determinată în planul de proiecție Stereo 70.



## Date referitoare la teren

Crt	Categorie folosință	Intra vilan	Suprafața (mp)	Tarla	Parcelă	Nr. topo	Observații / Referințe
1	faneata	NU	1.600	36	1318/18	-	

## Lungime Segmente

1) Valorile lungimilor segmentelor sunt obținute din proiecție în plan.

Punct început	X / Y	Punct sfârșit	X / Y	Lungime segment (** (m)
1	460.238,064 504.686,857	2	460.241,375 504.690,178	4.69
2	460.241,375 504.690,178	3	460.251,29 504.700,127	14.046
3	460.251,29 504.700,127	4	460.268,858 504.712,75	21.633
4	460.268,858 504.712,75	5	460.244,128 504.747,319	42.504
5	460.244,128 504.747,319	6	460.216,515 504.729,48	32.874

Punct început	X / Y	Punct sfârșit	X / Y	Lungime segment (** (m)
6	460.216,515 504.729,48	1	460.238,064 504.686,857	47.761

\*\* Lungimile segmentelor sunt determinate în planul de proiecție Stereo 70 și sunt rotunjite la 1 milimetru.

\*\*\* Distanța dintre puncte este formată din segmente cumulate ce sunt mai mici decât valoarea 1 milimetru.

Neutilizabil în Circuitul Civil





## DATE DESPRE IMOBILUL NR. 3103

Oficiul de Cadastru și Publicitate Imobiliară SIBIU  
Biroul de Cadastru și Publicitate Imobiliară Agnita

## A. Partea I. Descrierea imobilului

TEREN Extravilan

Adresa: Jud. Sibiu

Nr. Crt	Nr cadastral Nr. topografic	Suprafața* (mp)	Observații / Referințe
A1		1.900	Sector cadastral:45 Teren neimprejmuit;

## B. Partea II. Proprietari și acte

Inscrieri privitoare la dreptul de proprietate și alte drepturi reale	Referințe
/	
Act Normativ nr. 7, din 13/03/1996 emis de PARLAMENTUL ROMÂNIEI (art. 13, alin. 15);	
B1	Inscrierea provizorie, drept de PROPRIETATE, dobandit prin Lege, cota actuala 1/1
	1) COMUNA BÂRGHIȘ , CIF:4406088, PROPRIETAR NEIDENTIFICAT

## C. Partea III. SARCINI .

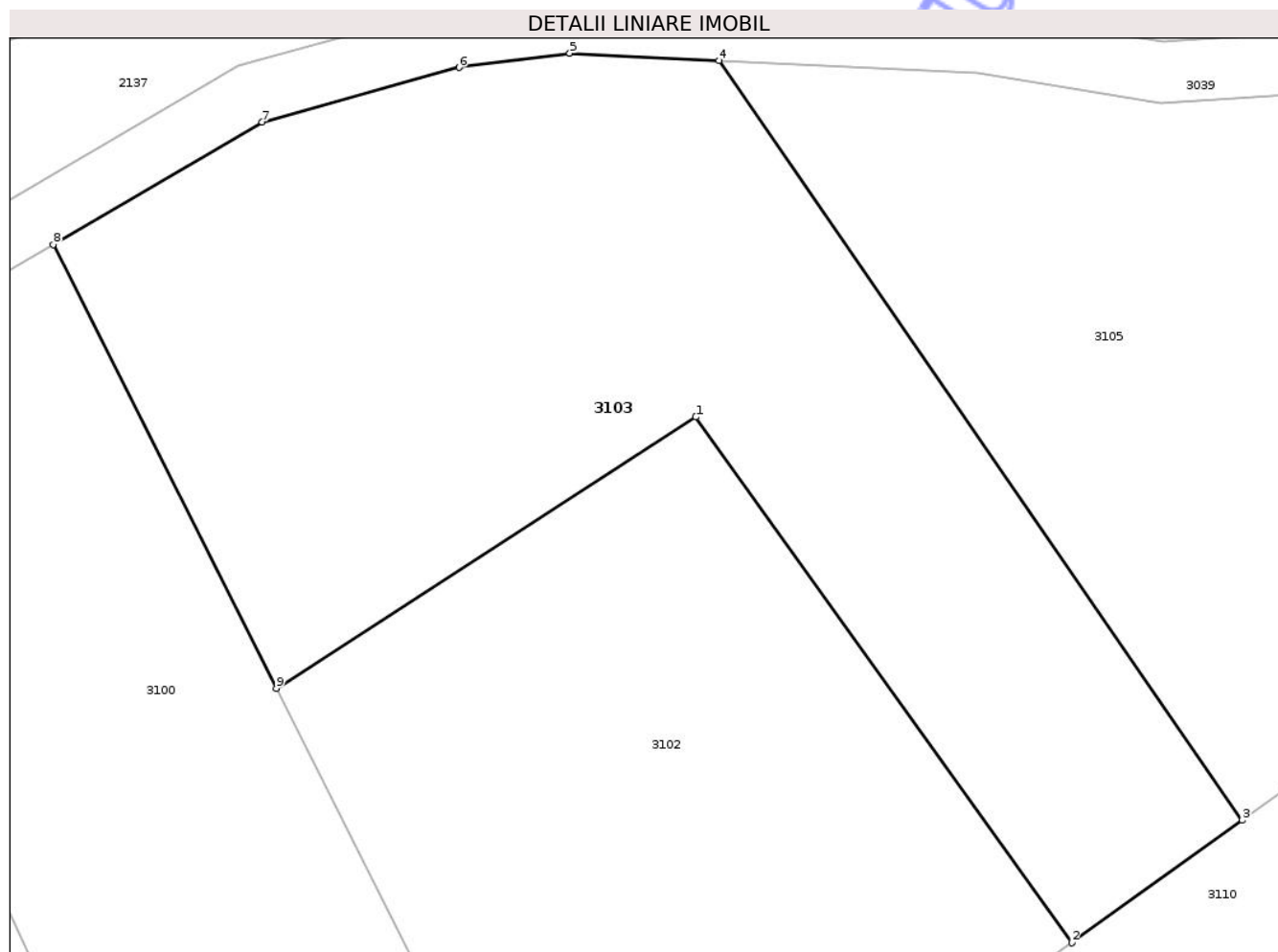
Inscrieri privind dezmembramintele dreptului de proprietate, drepturi reale de garanție și sarcini	Referințe
NU SUNT	

## Anexa Nr. 1 La Partea I

## Teren

Nr cadastral	Suprafața (mp)*	Observații / Referințe
	1.900	

\* Suprafața este determinată în planul de proiecție Stereo 70.



## Date referitoare la teren

Crt	Categorie folosință	Intra vilan	Suprafața (mp)	Tarla	Parcelă	Nr. topo	Observații / Referințe
1	faneata	NU	1.900	36	1318/19	-	

## Lungime Segmente

1) Valorile lungimilor segmentelor sunt obținute din proiecție în plan.

Punct început	X / Y	Punct sfârșit	X / Y	Lungime segment (** (m)
1	460.244,128 504.747,319	2	460.268,858 504.712,75	42.504
2	460.268,858 504.712,75	3	460.280,072 504.720,807	13.808
3	460.280,072 504.720,807	4	460.245,651 504.770,756	60.66
4	460.245,651 504.770,756	5	460.235,831 504.771,235	9.832
5	460.235,831 504.771,235	6	460.228,543 504.770,299	7.348

Punct început	X / Y	Punct sfârșit	X / Y	Lungime segment (** (m)
6	460.228,543 504.770,299	7	460.215,592 504.766,704	13.441
7	460.215,592 504.766,704	8	460.201,838 504.758,664	15.931
8	460.201,838 504.758,664	9	460.216,515 504.729,48	32.667
9	460.216,515 504.729,48	1	460.244,128 504.747,319	32.874

\*\* Lungimile segmentelor sunt determinate în planul de proiecție Stereo 70 și sunt rotunjite la 1 milimetru.

\*\*\* Distanța dintre puncte este formată din segmente cumulate ce sunt mai mici decât valoarea 1 milimetru.

Neutilizabil în Circuitul Civil



**DATE DESPRE IMOBILUL NR. 3104**

Oficiul de Cadastru și Publicitate Imobiliară SIBIU  
Biroul de Cadastru și Publicitate Imobiliară Agnita

**A. Partea I. Descrierea imobilului**

TEREN Extravilan

Adresa: Jud. Sibiu

Nr. Crt	Nr cadastral Nr. topografic	Suprafața* (mp)	Observații / Referințe
A1	101577	882	Sector cadastral:45 Teren neimprejmuit;

**B. Partea II. Proprietari și acte**

Inscrieri privitoare la dreptul de proprietate și alte drepturi reale	Referințe
/	
Act Administrativ nr. 415/21, din 08/03/1995 emis de CJPSDPAT SIBIU (titlu de proprietate);	
B1	A1
Intabulare, drept de PROPRIETATE, dobandit prin Constituire, cota actuala 1/1	
1) KOBAT TEREZIA, LIPSĂ CNP	

**C. Partea III. SARCINI .**

Inscrieri privind dezmembramintele dreptului de proprietate, drepturi reale de garanție și sarcini	Referințe
NU SUNT	

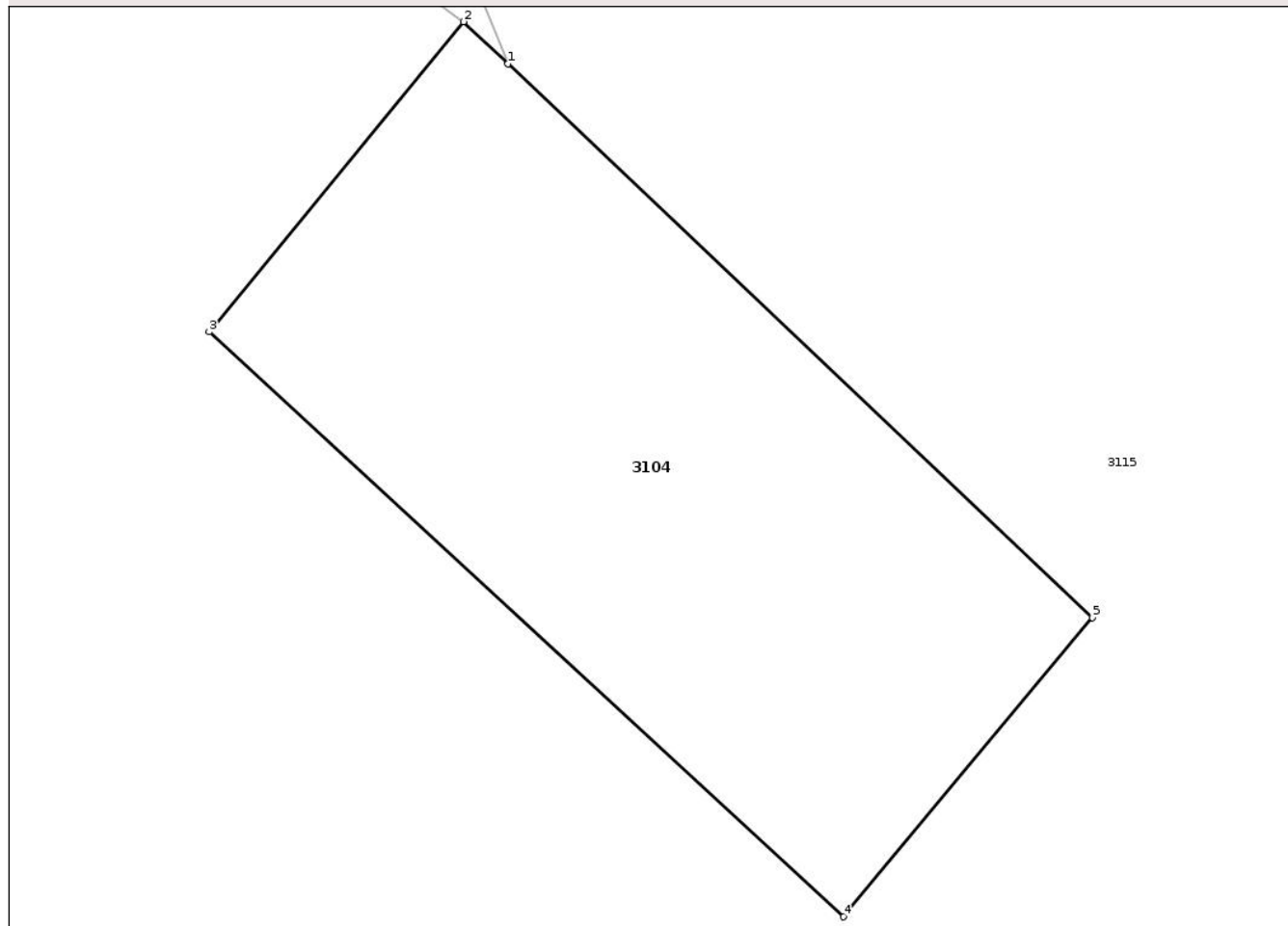
## Anexa Nr. 1 La Partea I

## Teren

Nr cadastral	Suprafața (mp)*	Observații / Referințe
101577	882	

\* Suprafața este determinată în planul de proiecție Stereo 70.

## DETALII LINIARE IMOBIL



## Date referitoare la teren

Crt	Categorie folosință	Intra vilan	Suprafața (mp)	Tarla	Parcelă	Nr. topo	Observații / Referințe
1	faneata	NU	882	36	1318/22/1	-	Nr. parcelă 1318/22 greșit în TP

## Lungime Segmente

1) Valorile lungimilor segmentelor sunt obținute din proiecție în plan.

Punct început	X / Y	Punct sfârșit	X / Y	Lungime segment (** (m)
1	460.373,898 504.706,652	2	460.371,643 504.708,787	3.106
2	460.371,643 504.708,787	3	460.358,698 504.693,026	20.396
3	460.358,698 504.693,026	4	460.390,974 504.663,283	43.891
4	460.390,974 504.663,283	5	460.403,638 504.678,493	19.792
5	460.403,638 504.678,493	1	460.373,898 504.706,652	40.956

\*\* Lungimile segmentelor sunt determinate în planul de proiecție Stereo 70 și sunt rotunjite la 1 milimetru.

\*\*\* Distanța dintre puncte este formată din segmente cumulate ce sunt mai mici decât valoarea 1 milimetru.

Neutilizabil în Circuitul  
Civil





## DATE DESPRE IMOBILUL NR. 3105

Oficiul de Cadastru și Publicitate Imobiliară SIBIU  
Biroul de Cadastru și Publicitate Imobiliară Agnita

## A. Partea I. Descrierea imobilului

TEREN Extravilan

Adresa: Jud. Sibiu

Nr. Crt	Nr cadastral Nr. topografic	Suprafața* (mp)	Observații / Referințe
A1		2.059	Sector cadastral:45 Teren neimprejmuit;

## B. Partea II. Proprietari și acte

Inscrieri privitoare la dreptul de proprietate și alte drepturi reale	Referințe
/	
Act Normativ nr. 7, din 13/03/1996 emis de PARLAMENTUL ROMÂNIEI (art. 13, alin. 15);	
B1	Inscrierea provizorie, drept de PROPRIETATE, dobandit prin Lege, cota actuala 1/1
	1) COMUNA BÂRGHIȘ , CIF:4406088, PROPRIETAR NEIDENTIFICAT

## C. Partea III. SARCINI .

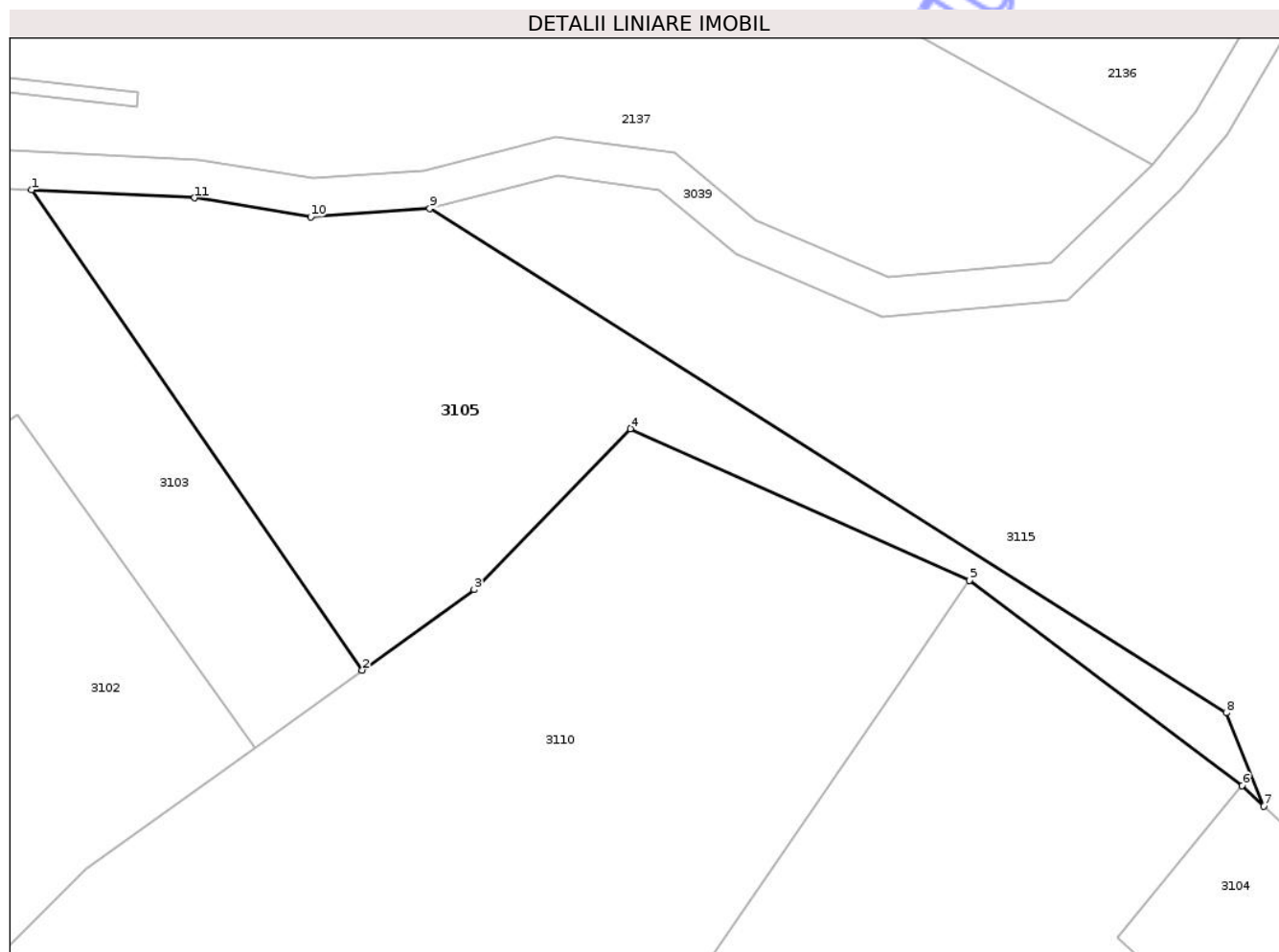
Inscrieri privind dezmembramintele dreptului de proprietate, drepturi reale de garanție și sarcini	Referințe
NU SUNT	

## Anexa Nr. 1 La Partea I

## Teren

Nr cadastral	Suprafața (mp)*	Observații / Referințe
	2.059	

\* Suprafața este determinată în planul de proiecție Stereo 70.



## Date referitoare la teren

Crt	Categorie folosință	Intra vilan	Suprafața (mp)	Tarla	Parcelă	Nr. topo	Observații / Referințe
1	faneata	NU	2.059	36	1318/22/2	-	

## Lungime Segmente

1) Valorile lungimilor segmentelor sunt obținute din proiecție în plan.

Punct început	X / Y	Punct sfârșit	X / Y	Lungime segment (** (m)
1	460.245,651 504.770,756	2	460.280,072 504.720,807	60.66
2	460.280,072 504.720,807	3	460.291,709 504.729,168	14.33
3	460.291,709 504.729,168	4	460.307,977 504.745,924	23.354
4	460.307,977 504.745,924	5	460.343,273 504.730,128	38.669
5	460.343,273 504.730,128	6	460.371,643 504.708,787	35.501

Punct început	X / Y	Punct sfârșit	X / Y	Lungime segment (** (m)
6	460.371,643 504.708,787	7	460.373,898 504.706,652	3.106
7	460.373,898 504.706,652	8	460.369,985 504.716,353	10.461
8	460.369,985 504.716,353	9	460.287,095 504.768,802	98.09
9	460.287,095 504.768,802	10	460.274,699 504.767,957	12.425
10	460.274,699 504.767,957	11	460.262,623 504.769,928	12.235
11	460.262,623 504.769,928	1	460.245,651 504.770,756	16.992

\*\* Lungimile segmentelor sunt determinate în planul de proiecție Stereo 70 și sunt rotunjite la 1 milimetru.

\*\*\* Distanța dintre puncte este formată din segmente cumulate ce sunt mai mici decât valoarea 1 milimetru.

Neutilizabil în Circuitul Civil



**DATE DESPRE IMOBILUL NR. 3106**

Oficiul de Cadastru și Publicitate Imobiliară SIBIU  
Biroul de Cadastru și Publicitate Imobiliară Agnita

**A. Partea I. Descrierea imobilului**

TEREN Extravilan

Adresa: Jud. Sibiu

Nr. Crt	Nr cadastral Nr. topografic	Suprafața* (mp)	Observații / Referințe
A1	101574	5.040	Sector cadastral:45 Teren neimprejmuit;

**B. Partea II. Proprietari și acte**

Inscrieri privitoare la dreptul de proprietate și alte drepturi reale	Referințe
/	
Act Administrativ nr. 271/21, din 08/11/1994 emis de CJPSDPAT SIBIU (titlu de proprietate);	
B1	A1
Intabulare, drept de PROPRIETATE, dobandit prin Reconstituire, cota actuala 1/1	
1) MĂLĂU VICTORIA, LIPSĂ CNP	

**C. Partea III. SARCINI .**

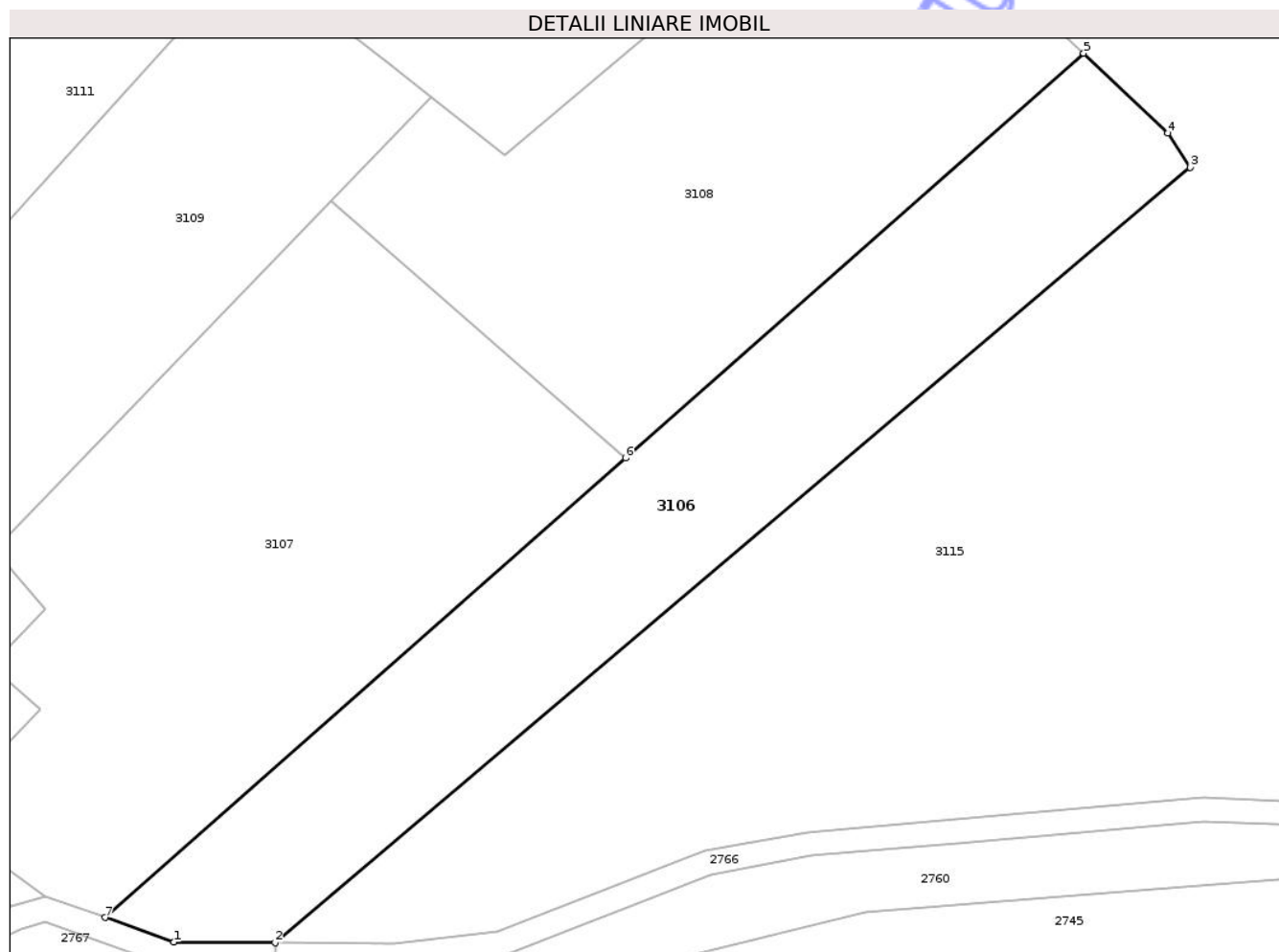
Inscrieri privind dezmembramintele dreptului de proprietate, drepturi reale de garanție și sarcini	Referințe
NU SUNT	

## Anexa Nr. 1 La Partea I

## Teren

Nr cadastral	Suprafața (mp)*	Observații / Referințe
101574	5.040	

\* Suprafața este determinată în planul de proiecție Stereo 70.



## Date referitoare la teren

Crt	Categorie folosință	Intravilan	Suprafața (mp)	Tarla	Parcelă	Nr. topo	Observații / Referințe
1	arabil	NU	5.040	36	1319/1	-	Nr. parcelă 1319/2 greșit în TP

## Lungime Segmente

1) Valorile lungimilor segmentelor sunt obținute din proiecție în plan.

Punct început	X / Y	Punct sfârșit	X / Y	Lungime segment (** (m)
1	460.245,084 504.440,852	2	460.262,016 504.440,72	16.933
2	460.262,016 504.440,72	3	460.414,819 504.570,132	200.24
3	460.414,819 504.570,132	4	460.411,084 504.575,844	6.825
4	460.411,084 504.575,844	5	460.397,067 504.589,178	19.346
5	460.397,067 504.589,178	6	460.320,55 504.521,622	102.072

Punct început	X / Y	Punct sfârșit	X / Y	Lungime segment (** (m)
6	460.320,55 504.521,622	7	460.233,687 504.444,932	115.873
7	460.233,687 504.444,932	1	460.245,084 504.440,852	12.105

\*\* Lungimile segmentelor sunt determinate în planul de proiecție Stereo 70 și sunt rotunjite la 1 milimetru.

\*\*\* Distanța dintre puncte este formată din segmente cumulate ce sunt mai mici decât valoarea 1 milimetru.

Neutilizabil în Circuitul Civil



**DATE DESPRE IMOBILUL NR. 3107**

Oficiul de Cadastru și Publicitate Imobiliară SIBIU  
Biroul de Cadastru și Publicitate Imobiliară Agnita

**A. Partea I. Descrierea imobilului**

TEREN Extravilan

Adresa: Jud. Sibiu

Nr. Crt	Nr cadastral Nr. topografic	Suprafața* (mp)	Observații / Referințe
A1	101573	6.450	Sector cadastral:45 Teren neimprejmuit;

**B. Partea II. Proprietari și acte**

Inscrieri privitoare la dreptul de proprietate și alte drepturi reale	Referințe
/	
Act Administrativ nr. 677/21, din 12/07/1995 emis de CJPSDPAT SIBIU (titlu de proprietate);	
B1	A1
Intabulare, drept de PROPRIETATE, dobandit prin Reconstituire, cota actuala 1/1	
1) BORZA NICOLAE, LIPSĂ CNP	
2) BORZA FILIP, LIPSĂ CNP	
3) PETRIȘOR EUFROSINA, LIPSĂ CNP	

**C. Partea III. SARCINI .**

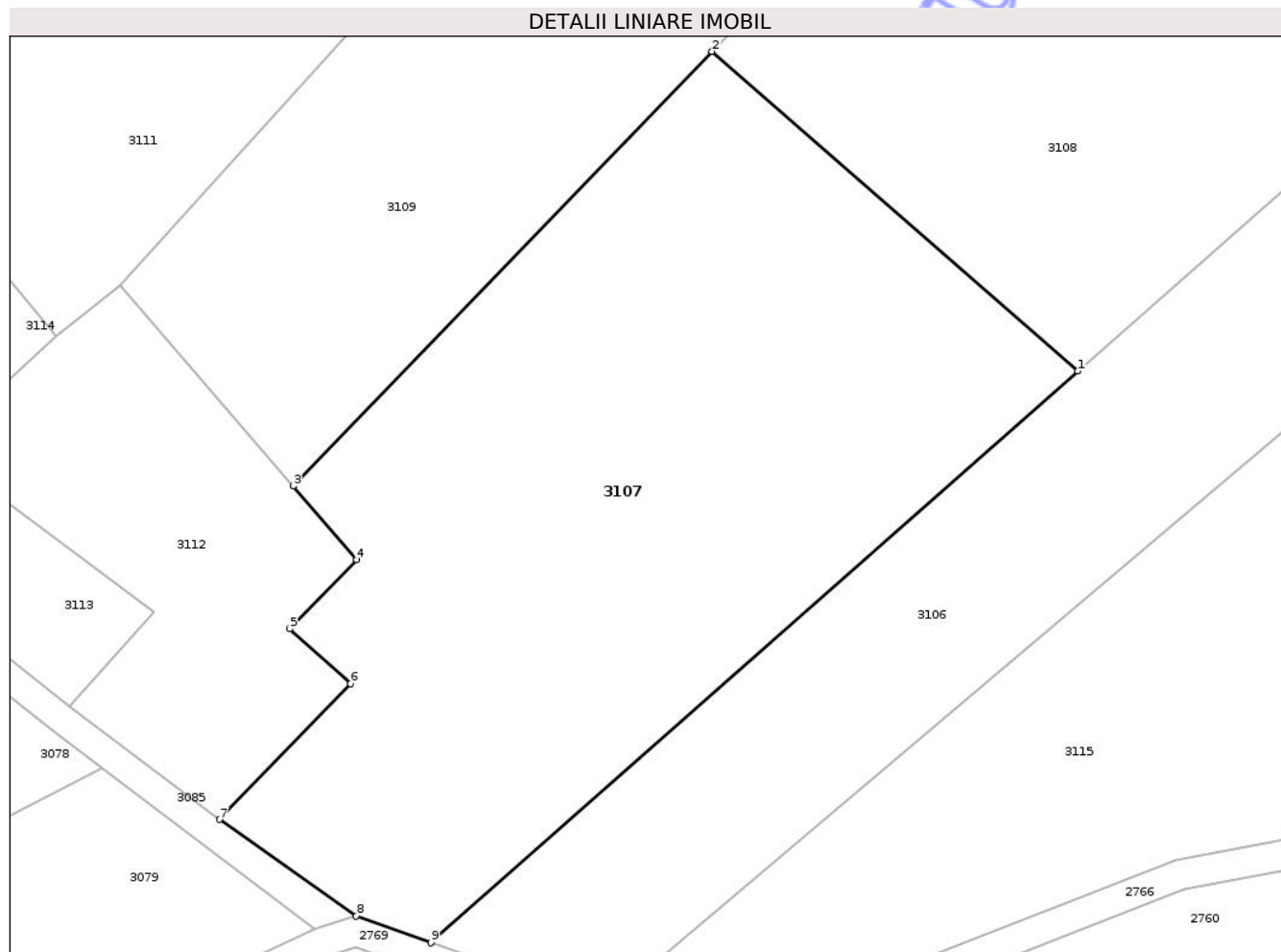
Inscrieri privind dezmembramintele dreptului de proprietate, drepturi reale de garanție și sarcini	Referințe
NU SUNT	

## Anexa Nr. 1 La Partea I

## Teren

Nr cadastral	Suprafața (mp)*	Observații / Referințe
101573	6.450	

\* Suprafața este determinată în planul de proiecție Stereo 70.



## Date referitoare la teren

Crt	Categorie folosință	Intra vilan	Suprafața (mp)	Tarla	Parcelă	Nr. topo	Observații / Referințe
1	arabil	NU	6.450	36	1319/2/1	-	

## Lungime Segmente

1) Valorile lungimilor segmentelor sunt obținute din proiecție în plan.

Punct început	X / Y	Punct sfârșit	X / Y	Lungime segment (** (m)
1	460.320,55 504.521,622	2	460.271,423 504.564,491	65.201
2	460.271,423 504.564,491	3	460.215,169 504.506,189	81.016
3	460.215,169 504.506,189	4	460.223,695 504.496,316	13.045
4	460.223,695 504.496,316	5	460.214,664 504.487,025	12.957
5	460.214,664 504.487,025	6	460.222,894 504.479,693	11.022

Punct început	X / Y	Punct sfârșit	X / Y	Lungime segment (** (m)
6	460.222,894 504.479,693	7	460.205,287 504.461,473	25.337
7	460.205,287 504.461,473	8	460.223,655 504.448,523	22.474
8	460.223,655 504.448,523	9	460.233,687 504.444,932	10.655
9	460.233,687 504.444,932	1	460.320,55 504.521,622	115.873

\*\* Lungimile segmentelor sunt determinate în planul de proiecție Stereo 70 și sunt rotunjite la 1 milimetru.

\*\*\* Distanța dintre puncte este formată din segmente cumulate ce sunt mai mici decât valoarea 1 milimetru.

Neutilizabil în Circuitul Civil



**DATE DESPRE IMOBILUL NR. 3108**

Oficiul de Cadastru și Publicitate Imobiliară SIBIU  
Biroul de Cadastru și Publicitate Imobiliară Agnita

**A. Partea I. Descrierea imobilului**

TEREN Extravilan

Adresa: Jud. Sibiu

Nr. Crt	Nr cadastral Nr. topografic	Suprafața* (mp)	Observații / Referințe
A1	101575	5.400	Sector cadastral:45 Teren neimprejmuit;

**B. Partea II. Proprietari și acte**

Inscrieri privitoare la dreptul de proprietate și alte drepturi reale	Referințe
/	
Act Administrativ nr. 319/21, din 18/11/1994 emis de CJPSDPAT SIBIU (titlu de proprietate);	
B1	A1
Intabulare, drept de PROPRIETATE, dobandit prin Constituire, cota actuala 1/1	
1) BORZA FILIP, LIPSĂ CNP	

**C. Partea III. SARCINI .**

Inscrieri privind dezmembramintele dreptului de proprietate, drepturi reale de garanție și sarcini	Referințe
NU SUNT	

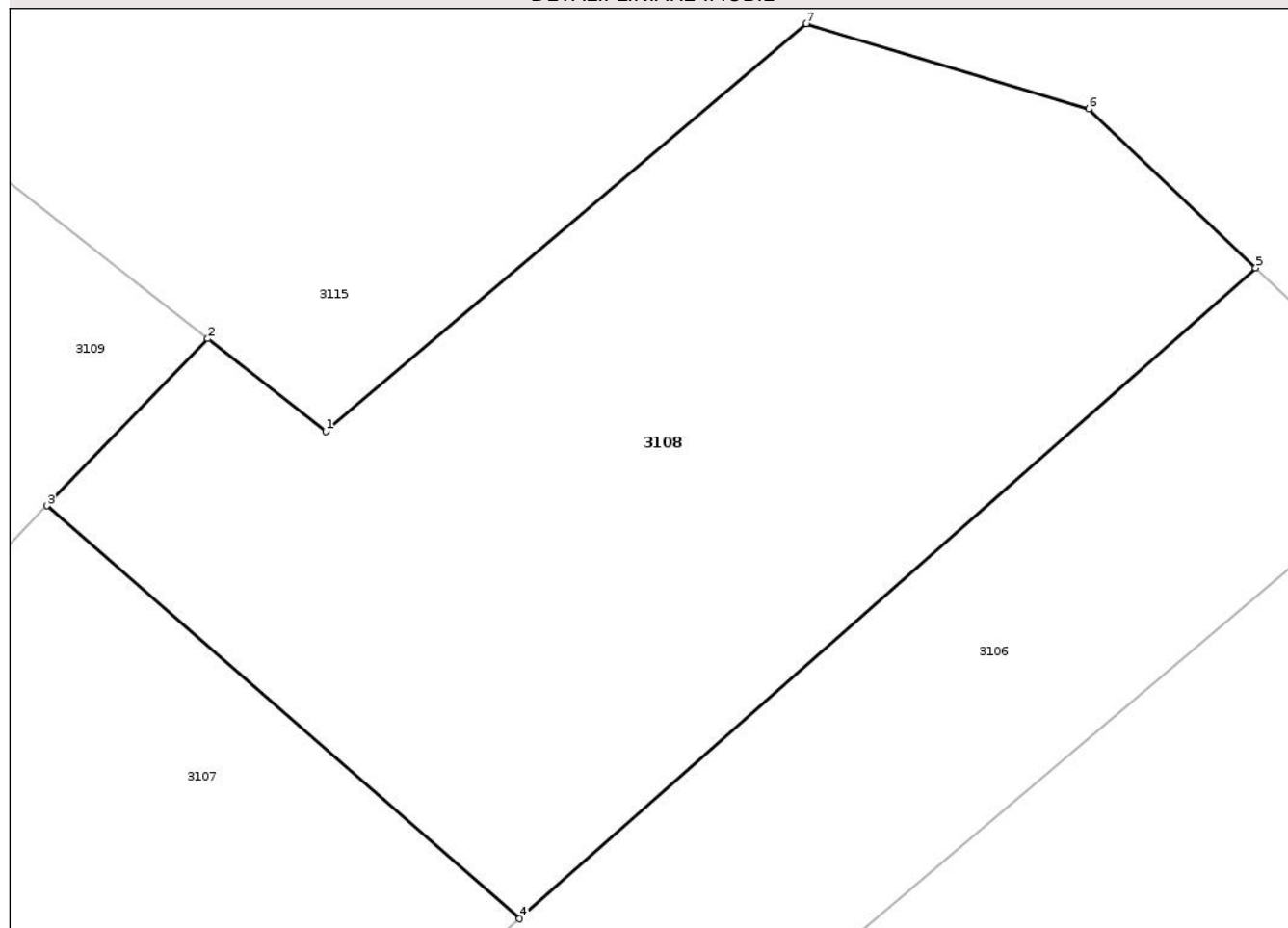
## Anexa Nr. 1 La Partea I

## Teren

Nr cadastral	Suprafața (mp)*	Observații / Referințe
101575	5.400	

\* Suprafața este determinată în planul de proiecție Stereo 70.

## DETALII LINIARE IMOBIL



## Date referitoare la teren

Crt	Categorie folosință	Intra vilan	Suprafața (mp)	Tarla	Parcelă	Nr. topo	Observații / Referințe
1	arabil	NU	5.400	36	1319/2/2	-	

## Lungime Segmente

1) Valorile lungimilor segmentelor sunt obținute din proiecție în plan.

Punct început	X / Y	Punct sfârșit	X / Y	Lungime segment (** (m)
1	460.300,408 504.572,217	2	460.288,147 504.581,824	15.576
2	460.288,147 504.581,824	3	460.271,423 504.564,491	24.086
3	460.271,423 504.564,491	4	460.320,55 504.521,622	65.201
4	460.320,55 504.521,622	5	460.397,067 504.589,178	102.072
5	460.397,067 504.589,178	6	460.379,713 504.605,685	23.951

Punct început	X / Y	Punct sfârșit	X / Y	Lungime segment (** (m)
6	460.379,713 504.605,685	7	460.350,377 504.614,523	30.638
7	460.350,377 504.614,523	1	460.300,408 504.572,217	65.473

\*\* Lungimile segmentelor sunt determinate în planul de proiecție Stereo 70 și sunt rotunjite la 1 milimetru.

\*\*\* Distanța dintre puncte este formată din segmente cumulate ce sunt mai mici decât valoarea 1 milimetru.

Neutilizabil în Circuitul Civil



**DATE DESPRE IMOBILUL NR. 3109**

Oficiul de Cadastru și Publicitate Imobiliară SIBIU  
Biroul de Cadastru și Publicitate Imobiliară Agnita

**A. Partea I. Descrierea imobilului**

TEREN Extravilan

Adresa: Jud. Sibiu

Nr. Crt	Nr cadastral Nr. topografic	Suprafața* (mp)	Observații / Referințe
A1	101572	3.750	Sector cadastral:45 Teren neimprejmuit;

**B. Partea II. Proprietari și acte**

Inscrieri privitoare la dreptul de proprietate și alte drepturi reale		Referințe
<b>4301 / 27/04/2017</b>		
Act Notarial nr. 26, din 06/01/2017 emis de NP Barbu Lenuta (act notarial nr 484 din 26.04.2017, emis de NP Barbu Lenuta);		
B1	Intabulare, drept de PROPRIETATE- donație cu titlu gratuit și cu scutire de raport, dobandit prin Conventie, cota actuala 1/1 1) <b>BORZA IOAN</b> , fiu - bun propriu	A1

**C. Partea III. SARCINI .**

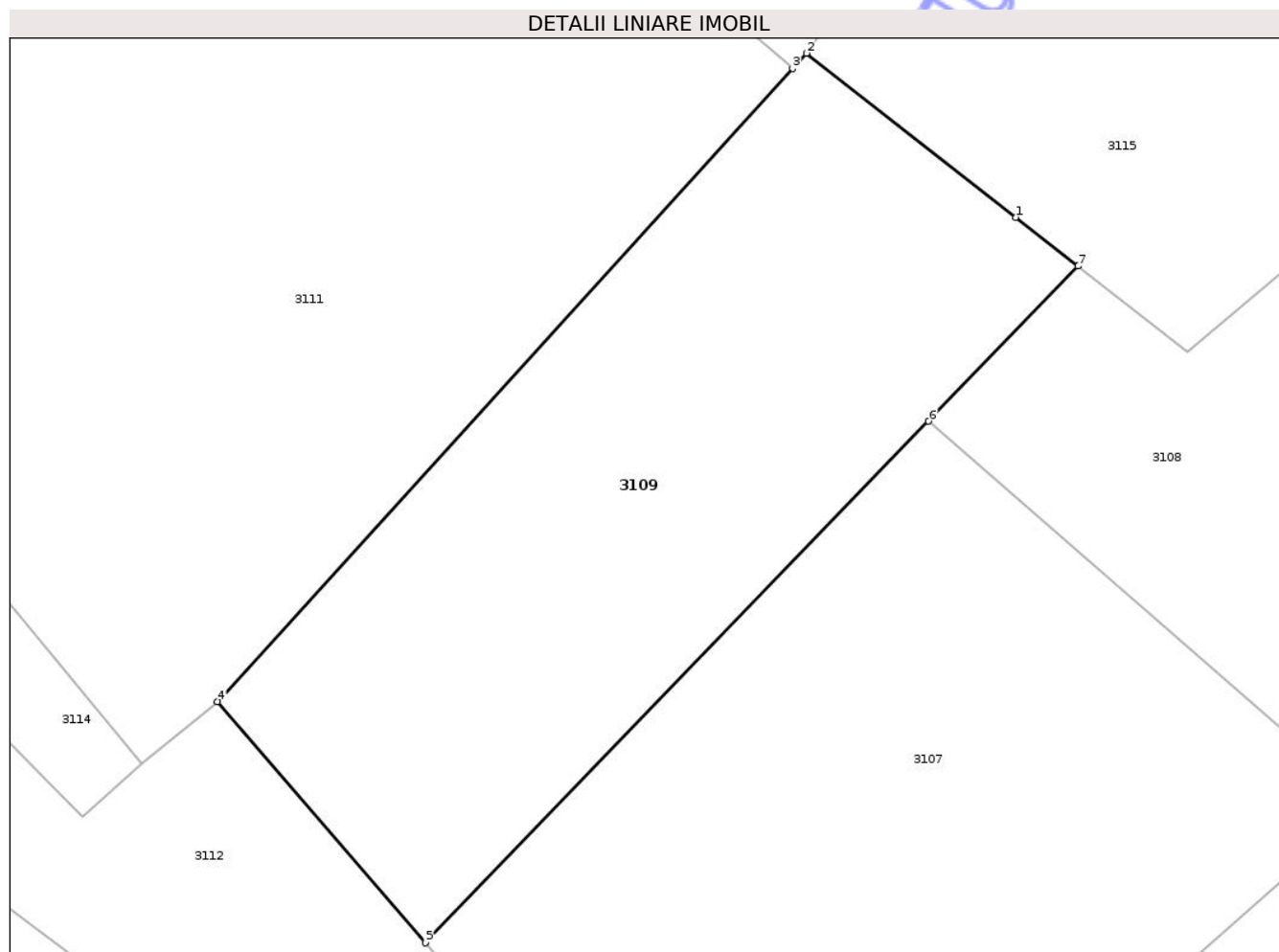
Inscrieri privind dezmembramintele dreptului de proprietate, drepturi reale de garanție și sarcini	Referințe
NU SUNT	

## Anexa Nr. 1 La Partea I

## Teren

Nr cadastral	Suprafața (mp)*	Observații / Referințe
101572	3.750	

\* Suprafața este determinată în planul de proiecție Stereo 70.



## Date referitoare la teren

Crt	Categorie folosință	Intra vilan	Suprafața (mp)	Tarla	Parcelă	Nr. topo	Observații / Referințe
1	arabil	NU	3.750	36	1319/2	-	

## Lungime Segmente

1) Valorile lungimilor segmentelor sunt obținute din proiecție în plan.

Punct început	X / Y	Punct sfârșit	X / Y	Lungime segment (** (m)
1	460.281,179 504.587,284	2	460.257,769 504.605,626	29.74
2	460.257,769 504.605,626	3	460.256,211 504.603,913	2.316
3	460.256,211 504.603,913	4	460.191,875 504.533,163	95.628
4	460.191,875 504.533,163	5	460.215,169 504.506,189	35.64
5	460.215,169 504.506,189	6	460.271,423 504.564,491	81.016

Punct început	X / Y	Punct sfârșit	X / Y	Lungime segment (** (m)
6	460.271,423 504.564,491	7	460.288,147 504.581,824	24.086
7	460.288,147 504.581,824	1	460.281,179 504.587,284	8.852

\*\* Lungimile segmentelor sunt determinate în planul de proiecție Stereo 70 și sunt rotunjite la 1 milimetru.

\*\*\* Distanța dintre puncte este formată din segmente cumulate ce sunt mai mici decât valoarea 1 milimetru.

Neutilizabil în Circuitul Civil



**DATE DESPRE IMOBILUL NR. 3110**

Oficiul de Cadastru și Publicitate Imobiliară SIBIU  
Biroul de Cadastru și Publicitate Imobiliară Agnita

**A. Partea I. Descrierea imobilului**

TEREN Extravilan

Adresa: Jud. Sibiu

Nr. Crt	Nr cadastral Nr. topografic	Suprafața* (mp)	Observații / Referințe
A1	101570	4.320	Sector cadastral:45 Teren neimprejmuit;

**B. Partea II. Proprietari și acte**

Inscrieri privitoare la dreptul de proprietate și alte drepturi reale	Referințe
<b>1882 / 19/02/2019</b>	
Act Notarial nr. 272, din 18/02/2019 emis de NP Radu Vasile Eugen;	
B1	A1
Intabulare, drept de PROPRIETATE, cumpărare, dobandit prin Conventie, cota actuala 1/1	
1) PILOIU SPIRIDON, ȘI SOȚIA	
2) PILOIU MARIA, - bun comun	

**C. Partea III. SARCINI .**

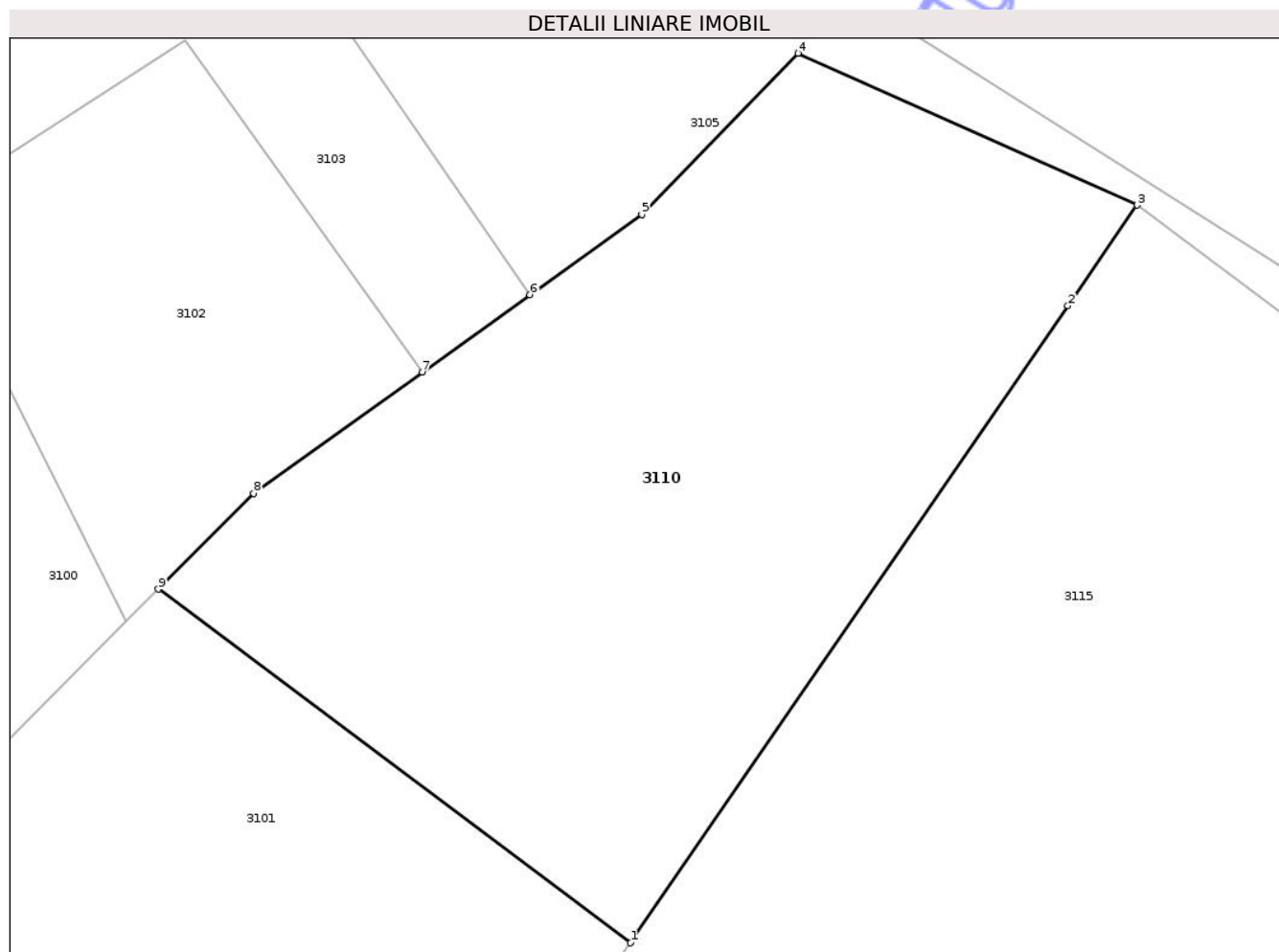
Inscrieri privind dezmembramintele dreptului de proprietate, drepturi reale de garanție și sarcini	Referințe
NU SUNT	

## Anexa Nr. 1 La Partea I

## Teren

Nr cadastral	Suprafața (mp)*	Observații / Referințe
101570	4.320	

\* Suprafața este determinată în planul de proiecție Stereo 70.



## Date referitoare la teren

Crt	Categorie folosință	Intra vilan	Suprafața (mp)	Tarla	Parcelă	Nr. topo	Observații / Referințe
1	faneata	NU	4.320	36	1319/4	-	

## Lungime Segmente

1) Valorile lungimilor segmentelor sunt obținute din proiecție în plan.

Punct început	X / Y	Punct sfârșit	X / Y	Lungime segment (** (m)
1	460.290,561 504.653,375	2	460.336,078 504.719,651	80.401
2	460.336,078 504.719,651	3	460.343,273 504.730,128	12.71
3	460.343,273 504.730,128	4	460.307,977 504.745,924	38.669
4	460.307,977 504.745,924	5	460.291,709 504.729,168	23.354
5	460.291,709 504.729,168	6	460.280,072 504.720,807	14.33

Punct început	X / Y	Punct sfârșit	X / Y	Lungime segment (** (m)
6	460.280,072 504.720,807	7	460.268,858 504.712,75	13.808
7	460.268,858 504.712,75	8	460.251,29 504.700,127	21.633
8	460.251,29 504.700,127	9	460.241,375 504.690,178	14.046
9	460.241,375 504.690,178	1	460.290,561 504.653,375	61.431

\*\* Lungimile segmentelor sunt determinate în planul de proiecție Stereo 70 și sunt rotunjite la 1 milimetru.

\*\*\* Distanța dintre puncte este formată din segmente cumulate ce sunt mai mici decât valoarea 1 milimetru.

Neutilizabil în Circuitul Civil



**DATE DESPRE IMOBILUL NR. 3111**

Oficiul de Cadastru și Publicitate Imobiliară SIBIU  
Biroul de Cadastru și Publicitate Imobiliară Agnita

**A. Partea I. Descrierea imobilului**

TEREN Extravilan

Adresa: Jud. Sibiu

Nr. Crt	Nr cadastral Nr. topografic	Suprafața* (mp)	Observații / Referințe
A1	101569	7.030	Sector cadastral:45 Teren neimprejmuit;

**B. Partea II. Proprietari și acte**

Inscrieri privitoare la dreptul de proprietate și alte drepturi reale	Referințe
<b>8404 / 15/09/2020</b>	
Act Notarial nr. 742, din 09/09/2020 emis de NP Barbu Lenuta;	
B1	A1
Intabulare, drept de PROPRIETATE, cumpărare, dobandit prin Conventie, cota actuala 1/1 1) POPAGRO ZLAGNA SRL, CIF:42983232	

**C. Partea III. SARCINI**

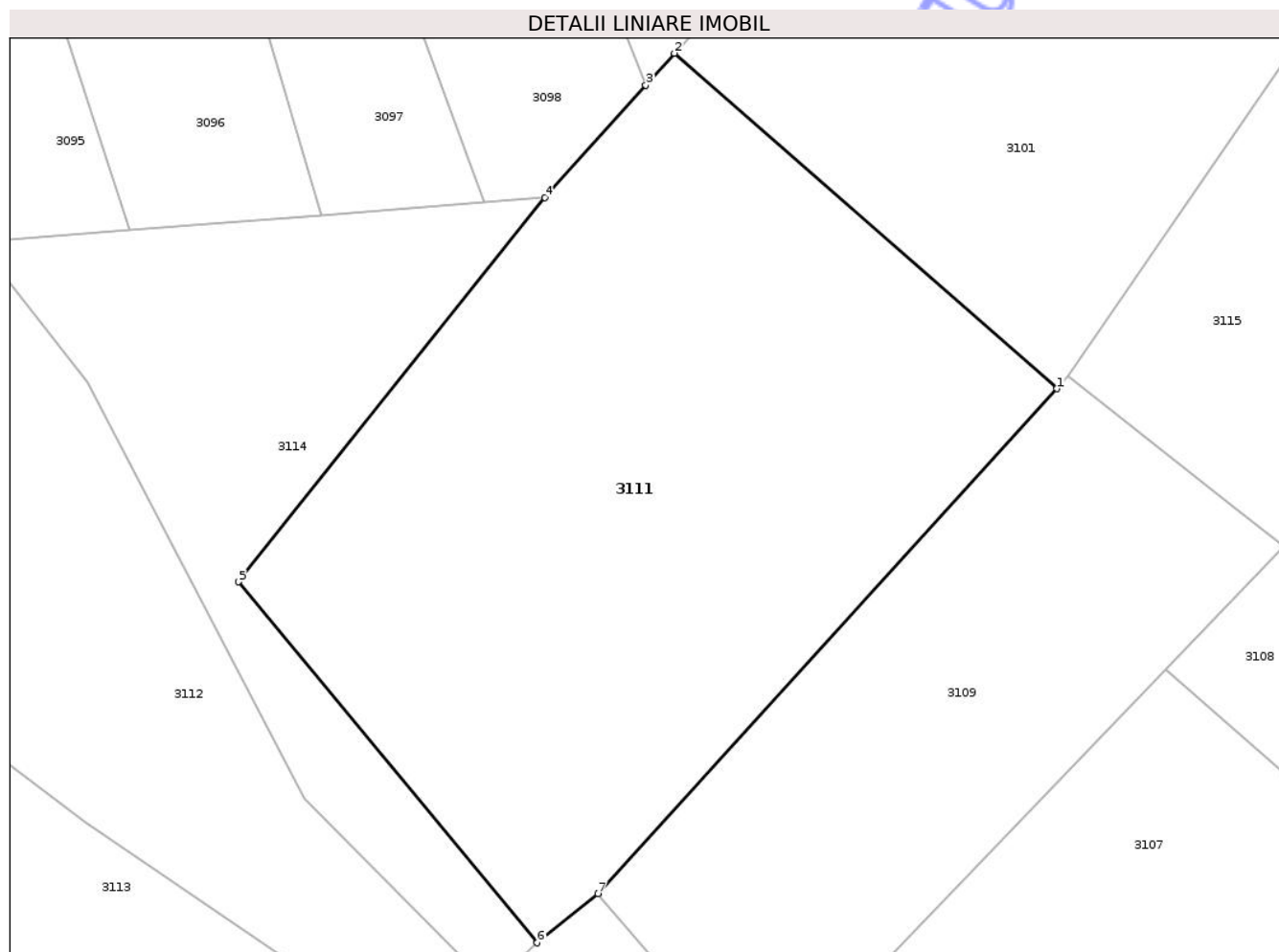
Inscrieri privind dezmembramintele dreptului de proprietate, drepturi reale de garanție și sarcini	Referințe
<b>8404 / 15/09/2020</b>	
Act Notarial nr. 742, din 09/09/2020 emis de NP Barbu Lenuta;	
C1	A1
Intabulare, drept de IPOTECA LEGALA, Valoare:82798.56 EUR, dobandit prin Lege, cota actuala 1/1, cota initiala 1/1 1) WILHELM JOSEPH-KONRAD	

## Anexa Nr. 1 La Partea I

## Teren

Nr cadastral	Suprafața (mp)*	Observații / Referințe
101569	7.030	

\* Suprafața este determinată în planul de proiecție Stereo 70.



## Date referitoare la teren

Crt	Categorie folosință	Intra vilan	Suprafața (mp)	Tarla	Parcelă	Nr. topo	Observații / Referințe
1	arabil	NU	7.030	36	1319/5	-	

## Lungime Segmente

1) Valorile lungimilor segmentelor sunt obținute din proiecție în plan.

Punct început	X / Y	Punct sfârșit	X / Y	Lungime segment (** (m)
1	460.256,211 504.603,913	2	460.202,578 504.650,927	71.322
2	460.202,578 504.650,927	3	460.198,554 504.646,459	6.013
3	460.198,554 504.646,459	4	460.184,386 504.630,728	21.171
4	460.184,386 504.630,728	5	460.141,441 504.576,844	68.904
5	460.141,441 504.576,844	6	460.183,342 504.526,256	65.687

Punct început	X / Y	Punct sfârșit	X / Y	Lungime segment (** (m)
6	460.183,342 504.526,256	7	460.191,875 504.533,163	10.978
7	460.191,875 504.533,163	1	460.256,211 504.603,913	95.628

\*\* Lungimile segmentelor sunt determinate în planul de proiecție Stereo 70 și sunt rotunjite la 1 milimetru.

\*\*\* Distanța dintre puncte este formată din segmente cumulate ce sunt mai mici decât valoarea 1 milimetru.

Neutilizabil în Circuitul Civil



**DATE DESPRE IMOBILUL NR. 3112**

Oficiul de Cadastru și Publicitate Imobiliară SIBIU  
Biroul de Cadastru și Publicitate Imobiliară Agnita

**A. Partea I. Descrierea imobilului**

TEREN Extravilan

Adresa: Jud. Sibiu

Nr. Crt	Nr cadastral Nr. topografic	Suprafața* (mp)	Observații / Referințe
A1	101568	6.000	Sector cadastral:45 Teren neimprejmuit;

**B. Partea II. Proprietari și acte**

Inscrieri privitoare la dreptul de proprietate și alte drepturi reale	Referințe
<b>8230 / 11/09/2020</b>	
Act Notarial nr. 737, din 09/09/2020 emis de NP Barbu Lenuta;	
B1	A1
Intabulare, drept de PROPRIETATE, cumpărare, dobandit prin Conventie, cota actuala 1/1 1) POPAGRO ZLAGNA SRL, CIF:42983232	

**C. Partea III. SARCINI .**

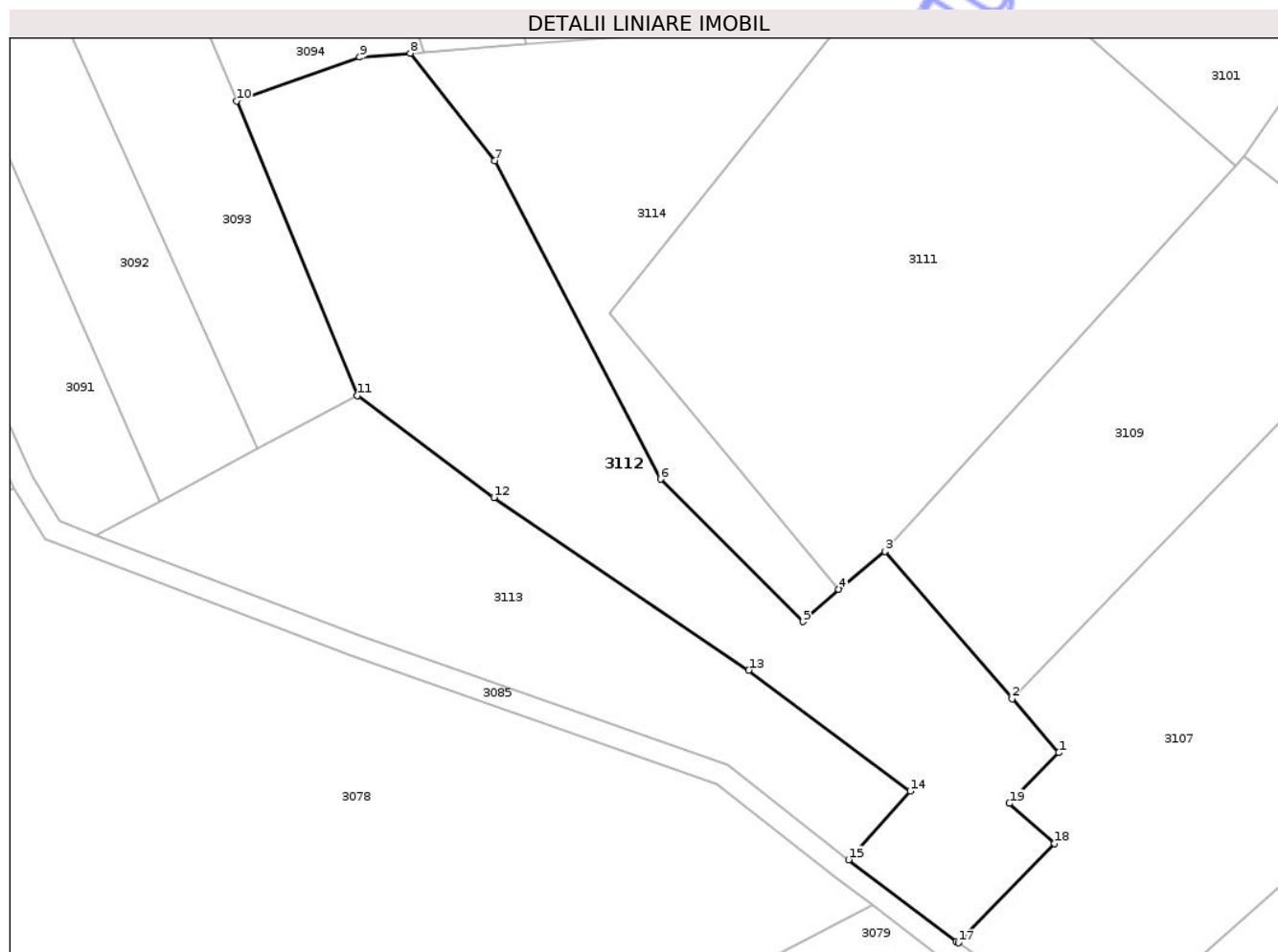
Inscrieri privind dezmembramintele dreptului de proprietate, drepturi reale de garanție și sarcini	Referințe
NU SUNT	

## Anexa Nr. 1 La Partea I

## Teren

Nr cadastral	Suprafața (mp)*	Observații / Referințe
101568	6.000	

\* Suprafața este determinată în planul de proiecție Stereo 70.



## Date referitoare la teren

Crt	Categorie folosință	Intra vilan	Suprafața (mp)	Tarla	Parcelă	Nr. topo	Observații / Referințe
1	arabil	NU	6.000	36	1319/6	-	

## Lungime Segmente

1) Valorile lungimilor segmentelor sunt obținute din proiecție în plan.

Punct început	X / Y	Punct sfârșit	X / Y	Lungime segment (** (m)
1	460.223,695 504.496,316	2	460.215,169 504.506,189	13.045
2	460.215,169 504.506,189	3	460.191,875 504.533,163	35.64
3	460.191,875 504.533,163	4	460.183,342 504.526,256	10.978
4	460.183,342 504.526,256	5	460.176,815 504.520,321	8.822
5	460.176,815 504.520,321	6	460.150,641 504.546,414	36.958

Punct început	X / Y	Punct sfârșit	X / Y	Lungime segment (** (m)
6	460.150,641 504.546,414	7	460.120,29 504.604,8	65.804
7	460.120,29 504.604,8	8	460.104,785 504.624,481	25.055
8	460.104,785 504.624,481	9	460.095,504 504.623,753	9.31
9	460.095,504 504.623,753	10	460.072,94 504.615,752	23.941
10	460.072,94 504.615,752	11	460.095,103 504.561,743	58.38
11	460.095,103 504.561,743	12	460.120,127 504.543,056	31.231
12	460.120,127 504.543,056	13	460.166,85 504.511,407	56.433
13	460.166,85 504.511,407	14	460.196,476 504.489,256	36.991
14	460.196,476 504.489,256	15	460.185,157 504.476,674	16.924
15	460.185,157 504.476,674	16	460.204,906 504.461,741	24.759
16	460.204,906 504.461,741	17	460.205,287 504.461,473	0.466
17	460.205,287 504.461,473	18	460.222,894 504.479,693	25.337
18	460.222,894 504.479,693	19	460.214,664 504.487,025	11.022
19	460.214,664 504.487,025	1	460.223,695 504.496,316	12.957

\*\* Lungimile segmentelor sunt determinate în planul de proiecție Stereo 70 și sunt rotunjite la 1 milimetru.

\*\*\* Distanța dintre puncte este formată din segmente cumulate ce sunt mai mici decât valoarea 1 milimetru.



**DATE DESPRE IMOBILUL NR. 3113**

Oficiul de Cadastru și Publicitate Imobiliară SIBIU  
Biroul de Cadastru și Publicitate Imobiliară Agnita

**A. Partea I. Descrierea imobilului**

TEREN Extravilan

Adresa: Jud. Sibiu

Nr. Crt	Nr cadastral Nr. topografic	Suprafața* (mp)	Observații / Referințe
A1	101567	3.750	Sector cadastral:45 Teren neimprejmuit;

**B. Partea II. Proprietari și acte**

Inscrieri privitoare la dreptul de proprietate și alte drepturi reale	Referințe
/	
Act Administrativ nr. 451/21, din 16/03/1995 emis de CJPSDPAT SIBIU (titlu de proprietate);	
B1	A1
Intabulare, drept de PROPRIETATE, dobandit prin Constituire, cota actuala 1/1 1) KOBAT MARCELA, LIPSĂ CNP	

**C. Partea III. SARCINI .**

Inscrieri privind dezmembramintele dreptului de proprietate, drepturi reale de garanție și sarcini	Referințe
NU SUNT	

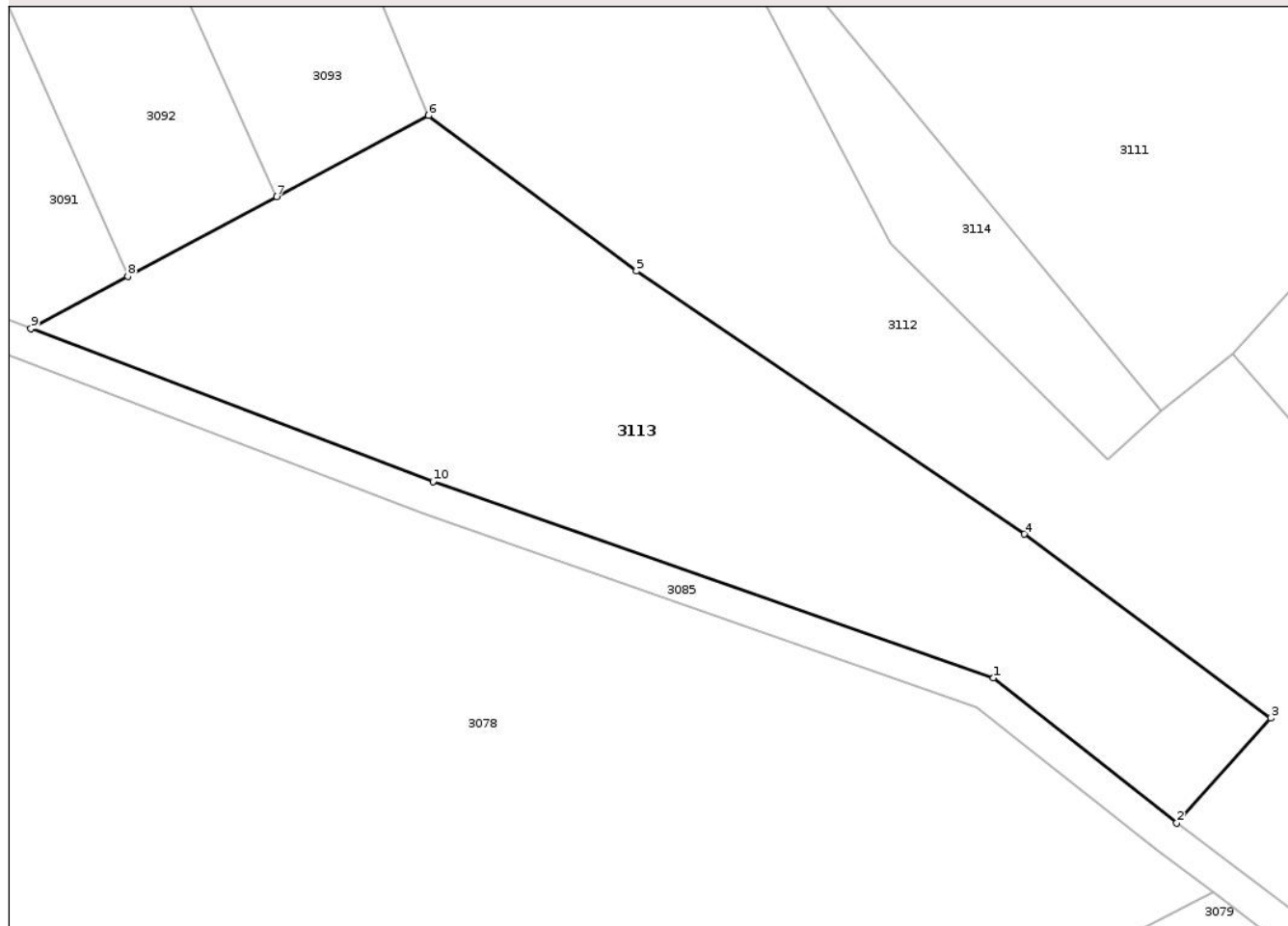
## Anexa Nr. 1 La Partea I

## Teren

Nr cadastral	Suprafața (mp)*	Observații / Referințe
101567	3.750	

\* Suprafața este determinată în planul de proiecție Stereo 70.

## DETALII LINIARE IMOBIL



## Date referitoare la teren

Crt	Categorie folosință	Intra vilan	Suprafața (mp)	Tarla	Parcelă	Nr. topo	Observații / Referințe
1	faneata	NU	3.750	36	1319/7	-	

## Lungime Segmente

1) Valorile lungimilor segmentelor sunt obținute din proiecție în plan.

Punct început	X / Y	Punct sfârșit	X / Y	Lungime segment (** (m)
1	460.163,081 504.494,095	2	460.185,157 504.476,674	28.122
2	460.185,157 504.476,674	3	460.196,476 504.489,256	16.924
3	460.196,476 504.489,256	4	460.166,85 504.511,407	36.991
4	460.166,85 504.511,407	5	460.120,127 504.543,056	56.433
5	460.120,127 504.543,056	6	460.095,103 504.561,743	31.231

Punct început	X / Y	Punct sfârșit	X / Y	Lungime segment (** (m)
6	460.095,103 504.561,743	7	460.076,838 504.551,984	20.709
7	460.076,838 504.551,984	8	460.058,906 504.542,402	20.332
8	460.058,906 504.542,402	9	460.047,227 504.536,161	13.242
9	460.047,227 504.536,161	10	460.095,63 504.517,721	51.797
10	460.095,63 504.517,721	1	460.163,081 504.494,095	71.469

\*\* Lungimile segmentelor sunt determinate în planul de proiecție Stereo 70 și sunt rotunjite la 1 milimetru.

\*\*\* Distanța dintre puncte este formată din segmente cumulate ce sunt mai mici decât valoarea 1 milimetru.

Neutilizabil în Circuitul Civil



**DATE DESPRE IMOBILUL NR. 3114**

Oficiul de Cadastru și Publicitate Imobiliară SIBIU  
Biroul de Cadastru și Publicitate Imobiliară Agnita

**A. Partea I. Descrierea imobilului**

TEREN Extravilan

Adresa: Jud. Sibiu

Nr. Crt	Nr cadastral Nr. topografic	Suprafața* (mp)	Observații / Referințe
A1		2.763	Sector cadastral:45 Teren neimprejmuit;

**B. Partea II. Proprietari și acte**

Inscrieri privitoare la dreptul de proprietate și alte drepturi reale	Referințe
/	
Act Normativ nr. 7, din 13/03/1996 emis de PARLAMENTUL ROMÂNIEI (art. 13, alin. 15);	
B1	Inscrierea provizorie, drept de PROPRIETATE, dobandit prin Lege, cota actuala 1/1
	1) COMUNA BÂRGHIȘ , CIF:4406088, PROPRIETAR NEIDENTIFICAT

**C. Partea III. SARCINI .**

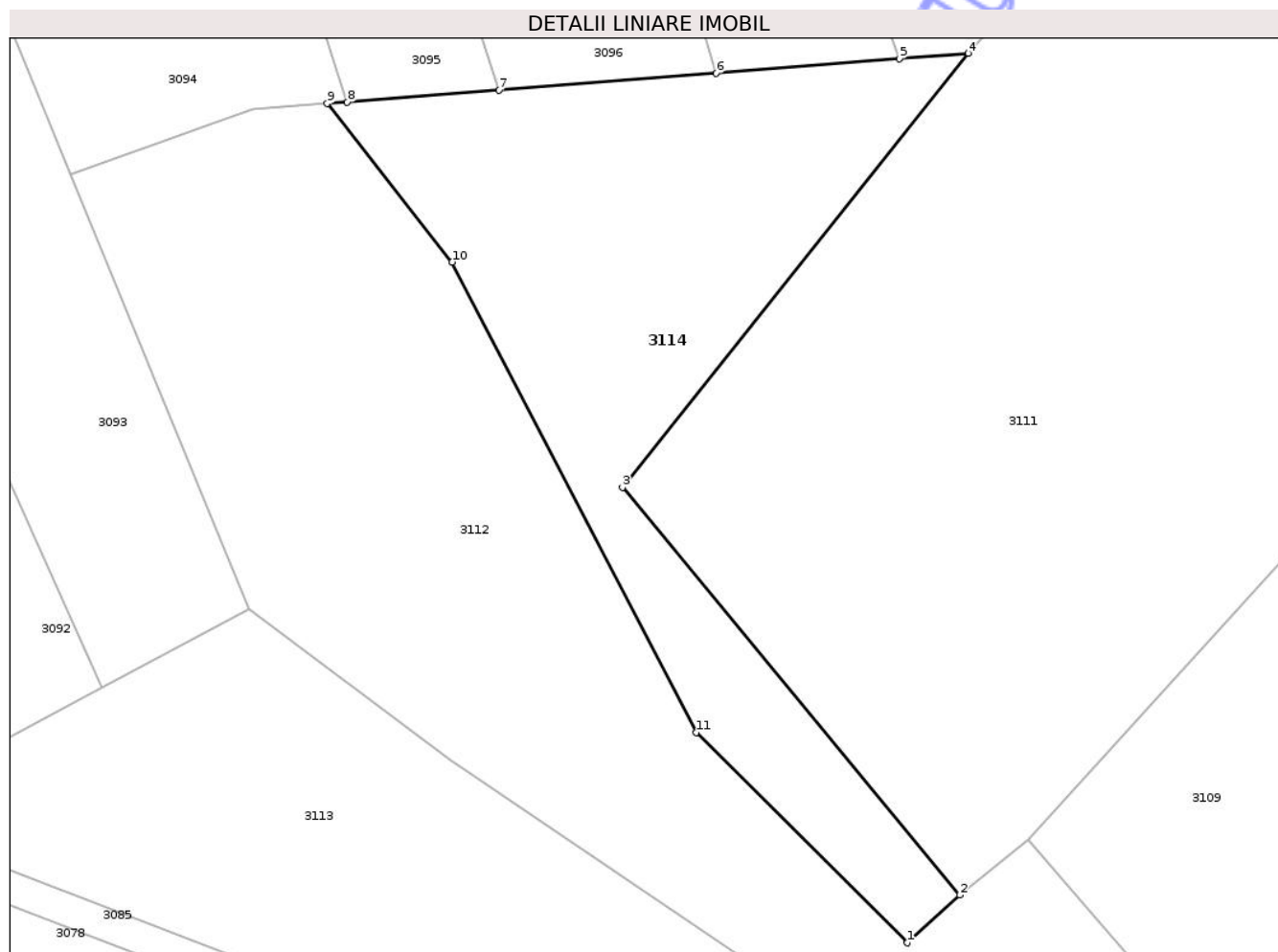
Inscrieri privind dezmembramintele dreptului de proprietate, drepturi reale de garanție și sarcini	Referințe
NU SUNT	

## Anexa Nr. 1 La Partea I

## Teren

Nr cadastral	Suprafața (mp)*	Observații / Referințe
	2.763	

\* Suprafața este determinată în planul de proiecție Stereo 70.



## Date referitoare la teren

Crt	Categorie folosință	Intra vilan	Suprafața (mp)	Tarla	Parcelă	Nr. topo	Observații / Referințe
1	faneata	NU	2.763	36	1319/8	-	

## Lungime Segmente

1) Valorile lungimilor segmentelor sunt obținute din proiecție în plan.

Punct început	X / Y	Punct sfârșit	X / Y	Lungime segment (** (m)
1	460.176,815 504.520,321	2	460.183,342 504.526,256	8.822
2	460.183,342 504.526,256	3	460.141,441 504.576,844	65.687
3	460.141,441 504.576,844	4	460.184,386 504.630,728	68.904
4	460.184,386 504.630,728	5	460.175,839 504.630,057	8.573
5	460.175,839 504.630,057	6	460.153,082 504.628,271	22.827

Punct început	X / Y	Punct sfârșit	X / Y	Lungime segment (** (m)
6	460.153,082 504.628,271	7	460.126,146 504.626,157	27.019
7	460.126,146 504.626,157	8	460.107,278 504.624,677	18.926
8	460.107,278 504.624,677	9	460.104,785 504.624,481	2.501
9	460.104,785 504.624,481	10	460.120,29 504.604,8	25.055
10	460.120,29 504.604,8	11	460.150,641 504.546,414	65.804
11	460.150,641 504.546,414	1	460.176,815 504.520,321	36.958

\*\* Lungimile segmentelor sunt determinate în planul de proiecție Stereo 70 și sunt rotunjite la 1 milimetru.

\*\*\* Distanța dintre puncte este formată din segmente cumulate ce sunt mai mici decât valoarea 1 milimetru.

Neutilizabil în Circuitul Civil





## DATE DESPRE IMOBILUL NR. 3115

Oficiul de Cadastru și Publicitate Imobiliară SIBIU  
Biroul de Cadastru și Publicitate Imobiliară Agnita

## A. Partea I. Descrierea imobilului

TEREN Extravilan

Adresa: Jud. Sibiu

Nr. Crt	Nr cadastral Nr. topografic	Suprafața* (mp)	Observații / Referințe
A1	105346	76.365	Sector cadastral:45 Teren neimprejmuit; Teren arabil, teren faneata, teren arabil

## B. Partea II. Proprietari și acte

Inscrieri privitoare la dreptul de proprietate și alte drepturi reale	Referințe
<b>5063 / 03/02/2023</b>	
Act Notarial nr. 775, din 17/09/2020 emis de NP Barbu Lenuta (act administrativ nr referat de admitere nr. 14775 din 05.01.2023, emis de OCPI Sibiu - Serviciul Cadastru);	
B1	A1
Intabulare, drept de PROPRIETATE, cumpărare - înch. nr. 10511/23.09.2020, dobandit prin Conventie, cota actuala 574/10000 1) <b>POPAGRO ZLAGNA SRL</b> , CIF:42983232 <i>OBSERVATII: poziție transcrisă din CF 101571/Bârgăniș, înscrisă prin încheierea nr. 10511 din 23/09/2020; - cotă ce reprezintă 5,74 % (4.380 mp) din terenul de 76.365 mp</i>	
Act Notarial nr. 743, din 10/09/2020 emis de NP Barbu Lenuta (act administrativ nr referat de admitere nr. 14775 din 05.01.2023, emis de OCPI Sibiu - Serviciul Cadastru);	
B2	A1
Intabulare, drept de PROPRIETATE, cumpărare - înch. nr. 10194/17.09.2020, dobandit prin Conventie, cota actuala 658/10000 1) <b>POPAGRO ZLAGNA SRL</b> , CIF:42983232 <i>OBSERVATII: poziție transcrisă din CF 101576/Bârgăniș, înscrisă prin încheierea nr. 10194 din 17/09/2020; - cotă ce reprezintă 6,58 % (5.028 mp) din terenul de 76.365 mp</i>	
Act Notarial nr. 775, din 17/09/2020 emis de NP Barbu Lenuta (act administrativ nr referat de admitere nr. 14775 din 05.01.2023, emis de OCPI Sibiu - Serviciul Cadastru);	
B3	A1
Intabulare, drept de PROPRIETATE, cumpărare - înch. nr. 10523/23.09.2020, dobandit prin Conventie, cota actuala 1029/10000 1) <b>POPAGRO ZLAGNA SRL</b> , CIF:42983232 <i>OBSERVATII: poziție transcrisă din CF 101578/Bârgăniș, înscrisă prin încheierea nr. 10523 din 23/09/2020; - cotă ce reprezintă 10,29 % (7.857 mp) din terenul de 76.365 mp</i>	
Act Notarial nr. 755, din 12/09/2020 emis de NP Barbu Lenuta (act administrativ nr referat de admitere nr. 14775 din 05.01.2023, emis de OCPI Sibiu - Serviciul Cadastru);	
B4	A1
Intabulare, drept de PROPRIETATE, cumpărare - înch. nr. 10456/22.09.2020, dobandit prin Conventie, cota actuala 2226/10000 1) <b>POPAGRO ZLAGNA SRL</b> , CIF:42983232 <i>OBSERVATII: poziție transcrisă din CF 101579/Bârgăniș, înscrisă prin încheierea nr. 10456 din 22/09/2020; - cotă ce reprezintă 22,26 % (17.000 mp) din terenul de 76.365 mp</i>	
Act Notarial nr. 743, din 10/09/2020 emis de NP Barbu Lenuta (act administrativ nr referat de admitere nr. 14775 din 05.01.2023, emis de OCPI Sibiu - Serviciul Cadastru);	
B5	A1
Intabulare, drept de PROPRIETATE, cumpărare - înch. nr. 10182/17.09.2020, dobandit prin Conventie, cota actuala 1231/10000 1) <b>POPAGRO ZLAGNA SRL</b> , CIF:42983232 <i>OBSERVATII: poziție transcrisă din CF 101580/Bârgăniș, înscrisă prin încheierea nr. 10182 din 17/09/2020; - cotă ce reprezintă 12,31 % (9.400 mp) din terenul de 76.365 mp</i>	
Act Notarial nr. 756, din 12/09/2020 emis de NP Barbu Lenuta (act administrativ nr referat de admitere nr. 14775 din 05.01.2023, emis de OCPI Sibiu - Serviciul Cadastru);	
B6	A1
Intabulare, drept de PROPRIETATE, cumpărare - înch. nr. 10396/22.09.2020, dobandit prin Conventie, cota actuala 466/10000 1) <b>POPAGRO ZLAGNA SRL</b> , CIF:42983232 <i>OBSERVATII: poziție transcrisă din CF 101581/Bârgăniș, înscrisă prin încheierea nr. 10396 din 22/09/2020; - cotă ce reprezintă 4,66 % (3.562 mp) din terenul de 76.365 mp</i>	
Act Notarial nr. 743, din 10/09/2020 emis de NP Barbu Lenuta (act administrativ nr referat de admitere nr. 14775 din 05.01.2023, emis de OCPI Sibiu - Serviciul Cadastru);	
B7	A1
Intabulare, drept de PROPRIETATE, cumpărare - înch. nr. 10140/16.09.2020, dobandit prin Conventie, cota actuala 555/10000 1) <b>POPAGRO ZLAGNA SRL</b> , CIF:42983232 <i>OBSERVATII: poziție transcrisă din CF 101582/Bârgăniș, înscrisă prin încheierea nr. 10140 din 16/09/2020; - cotă ce reprezintă 5,55 % (4.238 mp) din terenul de 76.365 mp</i>	
Act Notarial nr. 775, din 17/09/2020 emis de NP Barbu Lenuta (act administrativ nr referat de admitere nr. 14775 din 05.01.2023, emis de OCPI Sibiu - Serviciul Cadastru);	
B8	A1
Intabulare, drept de PROPRIETATE, cumpărare - înch. nr. 10524/23.	

Inscrieri privitoare la dreptul de proprietate și alte drepturi reale		Referințe
B8	09.2020, dobandit prin Conventie, cota actuala 611/10000 1) <b>POPAGRO ZLAGNA SRL</b> , CIF:42983232 <i>OBSERVATII: poziție transcrisă din CF 101584/Bârghis, înscrisă prin încheierea nr. 10524 din 23/09/2020; - cotă ce reprezintă 6,11 % (4.671 mp) din terenul de 76.365 mp</i>	
Act Notarial nr. 743, din 10/09/2020 emis de NP Barbu Lenuta (act administrativ nr referat de admitere nr. 14775 din 05.01.2023, emis de OCPI Sibiu - Serviciul Cadastru);		
B9	Intabulare, drept de PROPRIETATE, cumpărare - înch. nr. 10137/16.09.2020, dobandit prin Conventie, cota actuala 2650/10000 1) <b>POPAGRO ZLAGNA SRL</b> , CIF:42983232 <i>OBSERVATII: poziție transcrisă din CF 101585/Bârghis, înscrisă prin încheierea nr. 10137 din 16/09/2020; - cotă ce reprezintă 26,50 % (20.229 mp) din terenul de 76.365 mp</i>	A1
<b>C. Partea III. SARCINI .</b>		
Inscrieri privind dezmembramintele dreptului de proprietate, drepturi reale de garanție și sarcini		Referințe
NU SUNT		

Neutilizabil în Circuitul Civil



Punct început	X / Y	Punct sfârșit	X / Y	Lungime segment	Punct început	X / Y	Punct sfârșit	X / Y	Lungime segment	Punct început	X / Y	Punct sfârșit	X / Y	Lungime segment
13	460.549,341 504.529,285	14	460.553,932 504.574,635	45.582	14	460.553,932 504.574,635	15	460.554,499 504.600,01	25.382	15	460.554,499 504.600,01	16	460.554,286 504.607,564	7.557
16	460.554,286 504.607,564	17	460.556,642 504.621,429	14.064	17	460.556,642 504.621,429	18	460.557,463 504.627,887	6.51	18	460.557,463 504.627,887	19	460.454,585 504.683,304	116.855
19	460.454,585 504.683,304	20	460.541,771 504.848,578	186.86	20	460.541,771 504.848,578	21	460.564,165 504.891,064	48.027	21	460.564,165 504.891,064	22	460.518,145 504.910,293	49.876
22	460.518,145 504.910,293	23	460.465,926 504.940,59	60.372	23	460.465,926 504.940,59	24	460.446,319 504.905,714	40.01	24	460.446,319 504.905,714	25	460.444,124 504.901,808	4.48
25	460.444,124 504.901,808	26	460.415,15 504.851,153	58.356	26	460.415,15 504.851,153	27	460.393,461 504.816,447	40.926	27	460.393,461 504.816,447	28	460.370,136 504.776,524	46.237
28	460.370,136 504.776,524	29	460.365,222 504.770,671	7.642	29	460.365,222 504.770,671	30	460.353,553 504.759,288	16.302	30	460.353,553 504.759,288	31	460.334,193 504.757,561	19.437
31	460.334,193 504.757,561	32	460.318,958 504.764,128	16.589	32	460.318,958 504.764,128	33	460.310,938 504.770,792	10.427	33	460.310,938 504.770,792	34	460.300,457 504.772,201	10.576
34	460.300,457 504.772,201	35	460.287,095 504.768,802	13.788	35	460.287,095 504.768,802	36	460.369,985 504.716,353	98.09	36	460.369,985 504.716,353	37	460.373,898 504.706,652	10.461
37	460.373,898 504.706,652	38	460.403,638 504.678,493	40.956	38	460.403,638 504.678,493	39	460.390,974 504.663,283	19.792	39	460.390,974 504.663,283	40	460.358,698 504.693,026	43.891
40	460.358,698 504.693,026	41	460.371,643 504.708,787	20.396	41	460.371,643 504.708,787	42	460.343,273 504.730,128	35.501	42	460.343,273 504.730,128	43	460.336,078 504.719,651	12.71
43	460.336,078 504.719,651	44	460.290,561 504.653,375	80.401	44	460.290,561 504.653,375	45	460.257,769 504.605,626	57.925	45	460.257,769 504.605,626	46	460.281,179 504.587,284	29.74
46	460.281,179 504.587,284	47	460.288,147 504.581,824	8.852	47	460.288,147 504.581,824	48	460.300,408 504.572,217	15.576	48	460.300,408 504.572,217	49	460.350,377 504.614,523	65.473
49	460.350,377 504.614,523	50	460.379,713 504.605,685	30.638	50	460.379,713 504.605,685	51	460.397,067 504.589,178	23.951	51	460.397,067 504.589,178	52	460.411,084 504.575,844	19.346
52	460.411,084 504.575,844	1	460.414,819 504.570,132	6.825										

\*\* Lungimile segmentelor sunt determinate în planul de proiecție Stereo 70 și sunt rotunjite la 1 milimetru.

\*\*\* Distanța dintre puncte este formată din segmente cumulate ce sunt mai mici decât valoarea 1 milimetru.

**DATE DESPRE IMOBILUL NR. 3116**

Oficiul de Cadastru și Publicitate Imobiliară SIBIU  
Biroul de Cadastru și Publicitate Imobiliară Agnita

**A. Partea I. Descrierea imobilului**

TEREN Extravilan

Adresa: Jud. Sibiu

Nr. Crt	Nr cadastral Nr. topografic	Suprafața* (mp)	Observații / Referințe
A1	105459	17.400	Sector cadastral:45 Teren neimprejmuit;

**B. Partea II. Proprietari și acte**

Inscrieri privitoare la dreptul de proprietate și alte drepturi reale	Referințe
/	
Act Normativ nr. 7, din 13/03/1996 emis de PARLAMENTUL ROMÂNIEI (art. 13, alin. 15);	
B1	Inscrierea provizorie, drept de PROPRIETATE, dobandit prin Lege, cota actuala 1/1
	1) COMUNA BÂRGHIȘ , CIF:4406088, PROPRIETAR NEIDENTIFICAT

**C. Partea III. SARCINI .**

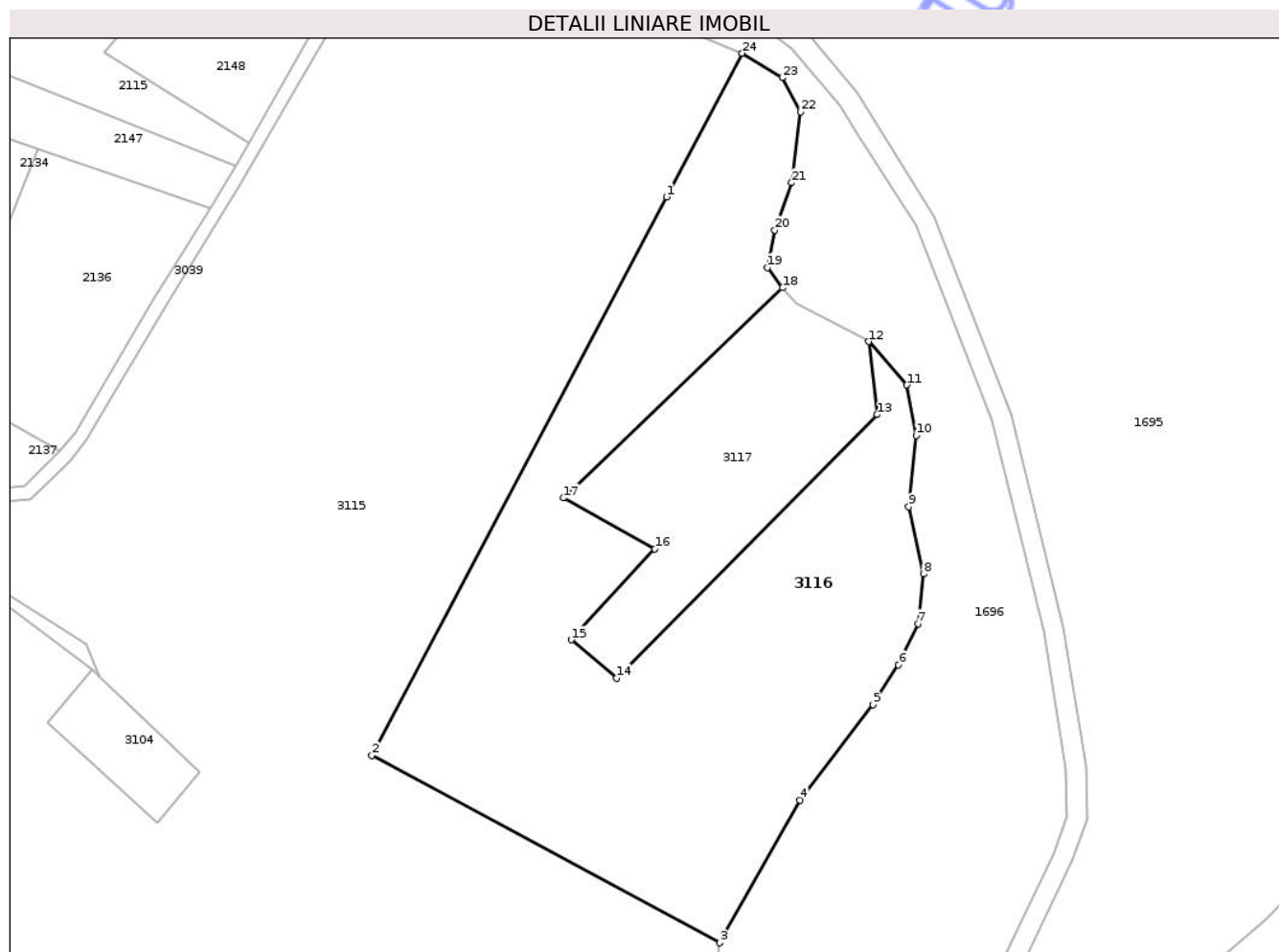
Inscrieri privind dezmembramintele dreptului de proprietate, drepturi reale de garanție și sarcini	Referințe
NU SUNT	

## Anexa Nr. 1 La Partea I

## Teren

Nr cadastral	Suprafața (mp)*	Observații / Referințe
105459	17.400	

\* Suprafața este determinată în planul de proiecție Stereo 70.



## Date referitoare la teren

Crt	Categorie folosință	Intra vilan	Suprafața (mp)	Tarla	Parcelă	Nr. topo	Observații / Referințe
1	faneata	NU	17.400	36	1318	-	

## Lungime Segmente

1) Valorile lungimilor segmentelor sunt obținute din proiecție în plan.

Punct început	X / Y	Punct sfârșit	X / Y	Lungime segment (** (m)
1	460.541,771 504.848,578	2	460.454,585 504.683,304	186.86
3	460.557,463 504.627,887	4	460.581,304 504.670,074	48.458
5	460.602,949 504.698,311	6	460.610,474 504.710,112	13.996
7	460.616,233 504.722,304	8	460.617,843 504.736,991	14.775
9	460.613,526 504.756,856	10	460.615,727 504.777,997	21.255

Punct început	X / Y	Punct sfârșit	X / Y	Lungime segment (** (m)
2	460.454,585 504.683,304	3	460.557,463 504.627,887	116.855
4	460.581,304 504.670,074	5	460.602,949 504.698,311	35.579
6	460.610,474 504.710,112	7	460.616,233 504.722,304	13.484
8	460.617,843 504.736,991	9	460.613,526 504.756,856	20.329
10	460.615,727 504.777,997	11	460.612,926 504.792,914	15.177

Punct început	X / Y	Punct sfârșit	X / Y	Lungime segment (** (m)
11	460.612,926 504.792,914	12	460.601,618 504.805,743	17.101
13	460.604,145 504.784,166	14	460.526,958 504.706,207	109.706
15	460.513,584 504.717,53	16	460.538,3 504.744,42	36.523
17	460.511,23 504.759,496	18	460.576,128 504.821,638	89.852
19	460.571,724 504.827,663	20	460.573,823 504.838,777	11.311
21	460.578,841 504.852,746	22	460.581,562 504.873,678	21.109
23	460.576,078 504.883,833	24	460.564,165 504.891,064	13.936

Punct început	X / Y	Punct sfârșit	X / Y	Lungime segment (** (m)
12	460.601,618 504.805,743	13	460.604,145 504.784,166	21.724
14	460.526,958 504.706,207	15	460.513,584 504.717,53	17.524
16	460.538,3 504.744,42	17	460.511,23 504.759,496	30.985
18	460.576,128 504.821,638	19	460.571,724 504.827,663	7.463
20	460.573,823 504.838,777	21	460.578,841 504.852,746	14.843
22	460.581,562 504.873,678	23	460.576,078 504.883,833	11.541
24	460.564,165 504.891,064	1	460.541,771 504.848,578	48.027

\*\* Lungimile segmentelor sunt determinate în planul de proiecție Stereo 70 și sunt rotunjite la 1 milimetru.

\*\*\* Distanța dintre puncte este formată din segmente cumulate ce sunt mai mici decât valoarea 1 milimetru.

Neutilizabil în Civil



**DATE DESPRE IMOBILUL NR. 3117**

Oficiul de Cadastru și Publicitate Imobiliară SIBIU  
Biroul de Cadastru și Publicitate Imobiliară Agnita

**A. Partea I. Descrierea imobilului**

TEREN Extravilan

Adresa: Jud. Sibiu

Nr. Crt	Nr cadastral Nr. topografic	Suprafața* (mp)	Observații / Referințe
A1	101583	4.700	Sector cadastral:45 Teren neimprejmuit;

**B. Partea II. Proprietari și acte**

Inscrieri privitoare la dreptul de proprietate și alte drepturi reale	Referințe
<b>8407 / 15/09/2020</b>	
Act Notarial nr. 742, din 09/09/2020 emis de NP Barbu Lenuta;	
B1	A1
Intabulare, drept de PROPRIETATE, cumpărare, dobandit prin Conventie, cota actuala 1/1 1) POPAGRO ZLAGNA SRL, CIF:42983232	

**C. Partea III. SARCINI**

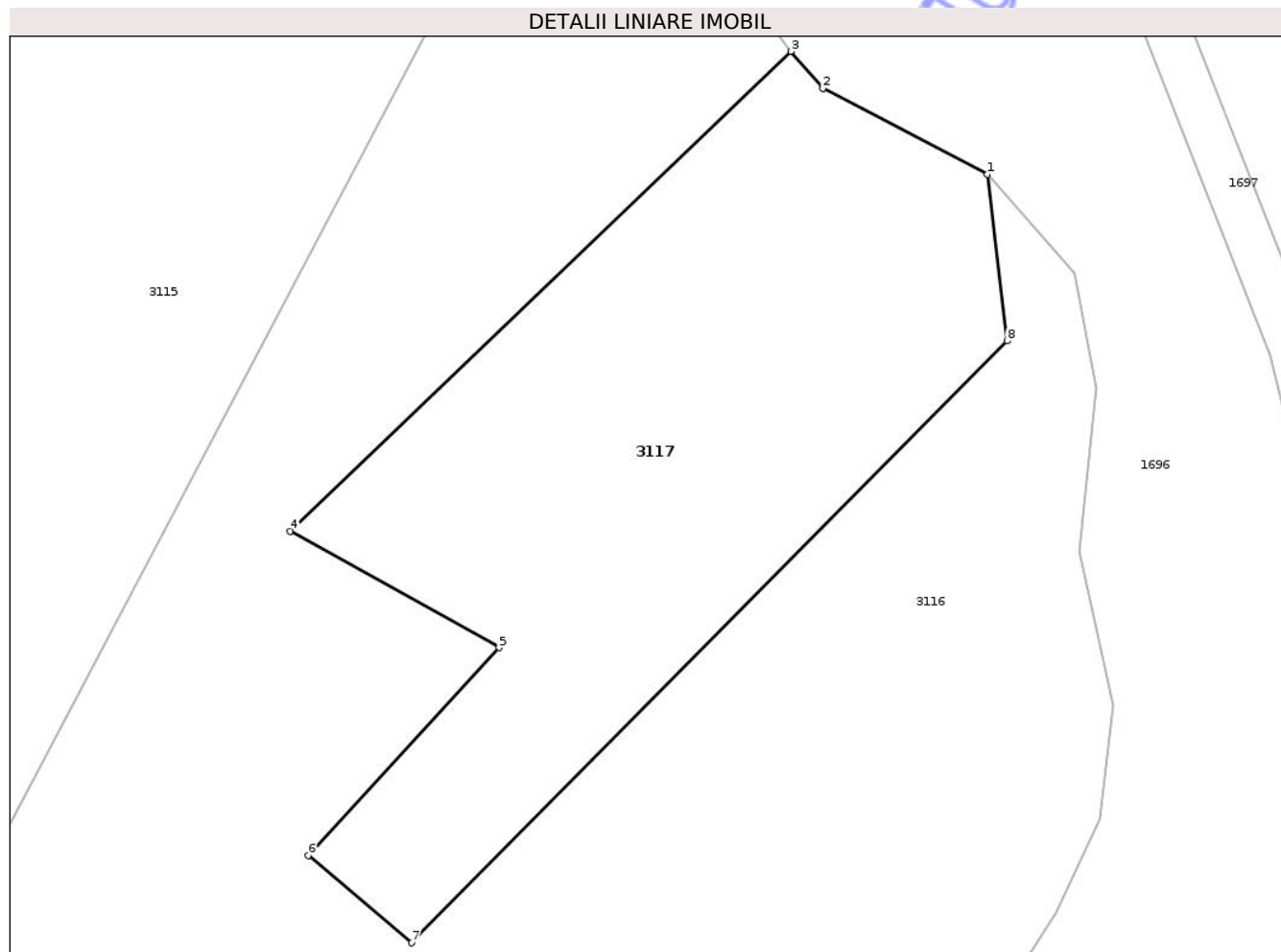
Inscrieri privind dezmembramintele dreptului de proprietate, drepturi reale de garanție și sarcini	Referințe
<b>8407 / 15/09/2020</b>	
Act Notarial nr. 742, din 09/09/2020 emis de NP Barbu Lenuta;	
C1	A1
Intabulare, drept de IPOTECA LEGALA, Valoare:82798.56 EUR, dobandit prin Lege, cota actuala 1/1, cota initiala 1/1 1) WILHELM JOSEPH-KONRAD	

## Anexa Nr. 1 La Partea I

## Teren

Nr cadastral	Suprafața (mp)*	Observații / Referințe
101583	4.700	

\* Suprafața este determinată în planul de proiecție Stereo 70.



## Date referitoare la teren

Crt	Categorie folosință	Intra vilan	Suprafața (mp)	Tarla	Parcelă	Nr. topo	Observații / Referințe
1	arabil	NU	4.700	36	1325	-	

## Lungime Segmente

1) Valorile lungimilor segmentelor sunt obținute din proiecție în plan.

Punct început	X / Y	Punct sfârșit	X / Y	Lungime segment (** (m)
1	460.601,618 504.805,743	2	460.580,281 504.816,847	24.053
2	460.580,281 504.816,847	3	460.576,128 504.821,638	6.34
3	460.576,128 504.821,638	4	460.511,23 504.759,496	89.852
4	460.511,23 504.759,496	5	460.538,3 504.744,42	30.985
5	460.538,3 504.744,42	6	460.513,584 504.717,53	36.523

Punct început	X / Y	Punct sfârșit	X / Y	Lungime segment (** (m)
6	460.513,584 504.717,53	7	460.526,958 504.706,207	17.524
7	460.526,958 504.706,207	8	460.604,145 504.784,166	109.706
8	460.604,145 504.784,166	1	460.601,618 504.805,743	21.724

\*\* Lungimile segmentelor sunt determinate în planul de proiecție Stereo 70 și sunt rotunjite la 1 milimetru.

\*\*\* Distanța dintre puncte este formată din segmente cumulate ce sunt mai mici decât valoarea 1 milimetru.

Neutilizabil în Circuitul Civil



**DATE DESPRE IMOBILUL NR. 3118**

Oficiul de Cadastru și Publicitate Imobiliară SIBIU  
Biroul de Cadastru și Publicitate Imobiliară Agnita

**A. Partea I. Descrierea imobilului**

TEREN Extravilan

Adresa: Jud. Sibiu

Nr. Crt	Nr cadastral Nr. topografic	Suprafața* (mp)	Observații / Referințe
A1		2.695	Sector cadastral:50 Teren neimprejmuit;

**B. Partea II. Proprietari și acte**

Inscrieri privitoare la dreptul de proprietate și alte drepturi reale	Referințe
/	
Act Normativ nr. 978, din 05/09/2002 emis de GUVERNUL ROMÂNIEI (+ Adeverința nr. 4278/22.08.2023 emisă de Primăria Comunei Bârghis);	
B1	A1
Intabulare, drept de PROPRIETATE, dobandit prin Lege, cota actuala 1/1 1) COMUNA BÂRGHIȘ - DOMENIUL PUBLIC, CIF:4406088	

**C. Partea III. SARCINI .**

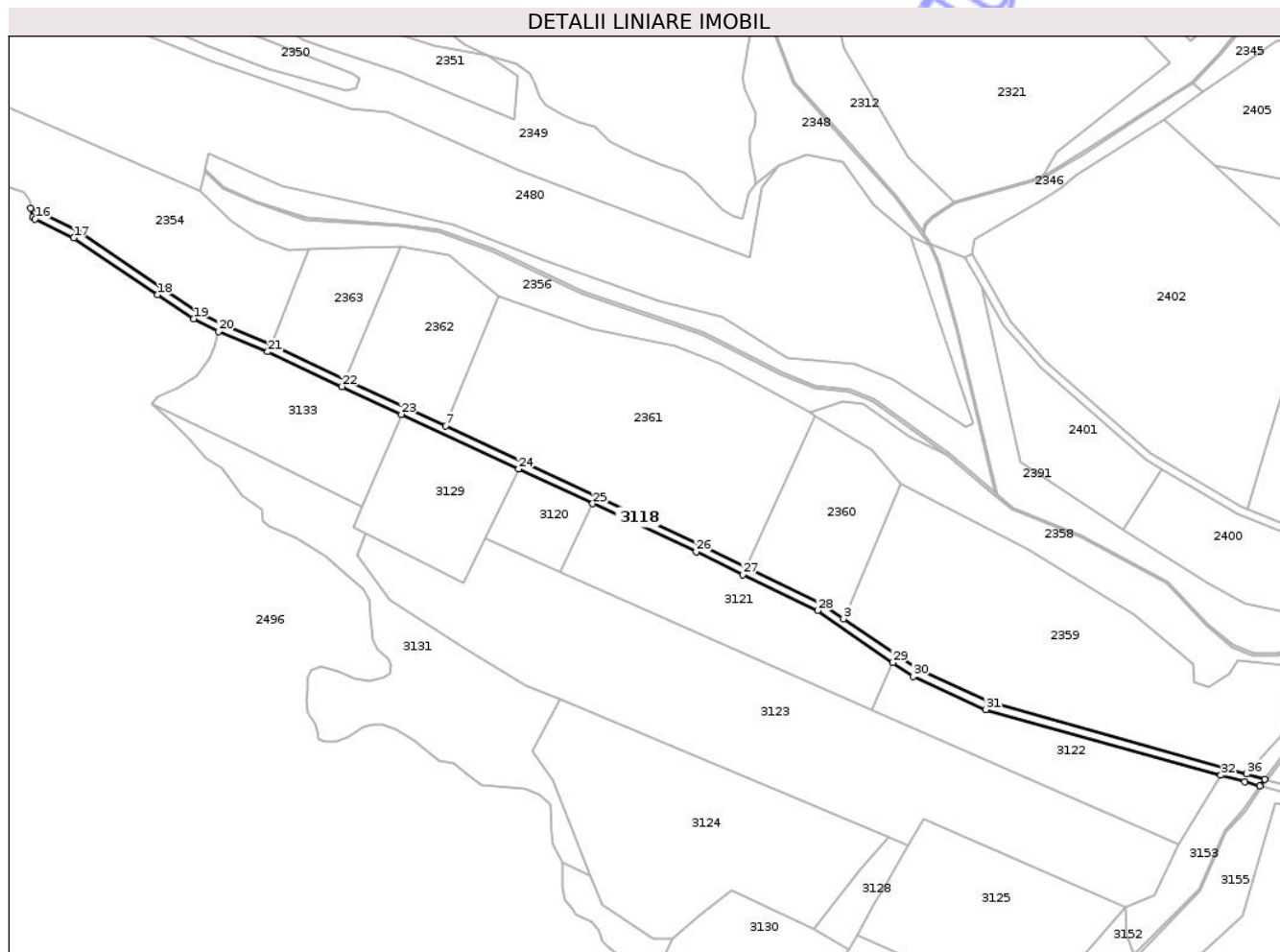
Inscrieri privind dezmembramintele dreptului de proprietate, drepturi reale de garanție și sarcini	Referințe
NU SUNT	

## Anexa Nr. 1 La Partea I

## Teren

Nr cadastral	Suprafața (mp)*	Observații / Referințe
	2.695	

\* Suprafața este determinată în planul de proiecție Stereo 70.



## Date referitoare la teren

Crt	Categorie folosință	Intra vilan	Suprafața (mp)	Tarla	Parcelă	Nr. topo	Observații / Referințe
1	drum	NU	2.695	59	2047/1	-	

## Lungime Segmente

1) Valorile lungimilor segmentelor sunt obținute din proiecție în plan.

Punct început	X / Y	Punct sfârșit	X / Y	Lungime segment (** (m)
1	457.711,192 503.412,958	2	457.675,909 503.429,003	38.76
3	457.639,47 503.454,083	4	457.628,624 503.461,547	13.166
5	457.591,474 503.479,496	6	457.568,363 503.490,662	25.667
7	457.442,778 503.549,26	8	457.393,242 503.572,374	54.663
9	457.356,385 503.589,571	10	457.332,255 503.599,428	26.066

Punct început	X / Y	Punct sfârșit	X / Y	Lungime segment (** (m)
2	457.675,909 503.429,003	3	457.639,47 503.454,083	44.236
4	457.628,624 503.461,547	5	457.591,474 503.479,496	41.259
6	457.568,363 503.490,662	7	457.442,778 503.549,26	138.583
8	457.393,242 503.572,374	9	457.356,385 503.589,571	40.672
10	457.332,255 503.599,428	11	457.320,296 503.605,627	13.469

Punct început	X / Y	Punct sfârșit	X / Y	Lungime segment (** (m)
11	457.320,296 503.605,627	12	457.302,569 503.617,414	21.288
13	457.260,946 503.645,536	14	457.237,652 503.656,896	25.916
15	457.238,514 503.652,242	16	457.239,865 503.651,409	1.587
17	457.258,926 503.642,074	18	457.300,342 503.614,091	49.983
19	457.318,263 503.602,176	20	457.330,414 503.595,877	13.687
21	457.354,782 503.585,905	22	457.391,551 503.568,749	40.574
23	457.420,903 503.555,052	24	457.478,835 503.528,021	63.928
25	457.515,499 503.510,914	26	457.566,647 503.487,048	56.442
27	457.589,734 503.475,894	28	457.626,608 503.458,078	40.953
29	457.663,861 503.432,439	30	457.673,932 503.425,508	12.226
31	457.709,818 503.409,188	32	457.825,992 503.376,783	120.609
33	457.837,827 503.373,482	34	457.845,354 503.371,369	7.818
35	457.847,727 503.374,858	36	457.838,905 503.377,334	9.163

Punct început	X / Y	Punct sfârșit	X / Y	Lungime segment (** (m)
12	457.302,569 503.617,414	13	457.260,946 503.645,536	50.232
14	457.237,652 503.656,896	15	457.238,514 503.652,242	4.733
16	457.239,865 503.651,409	17	457.258,926 503.642,074	21.225
18	457.300,342 503.614,091	19	457.318,263 503.602,176	21.521
20	457.330,414 503.595,877	21	457.354,782 503.585,905	26.33
22	457.391,551 503.568,749	23	457.420,903 503.555,052	32.391
24	457.478,835 503.528,021	25	457.515,499 503.510,914	40.459
26	457.566,647 503.487,048	27	457.589,734 503.475,894	25.64
28	457.626,608 503.458,078	29	457.663,861 503.432,439	45.223
30	457.673,932 503.425,508	31	457.709,818 503.409,188	39.423
32	457.825,992 503.376,783	33	457.837,827 503.373,482	12.287
34	457.845,354 503.371,369	35	457.847,727 503.374,858	4.219
36	457.838,905 503.377,334	1	457.711,192 503.412,958	132.588

\*\* Lungimile segmentelor sunt determinate în planul de proiecție Stereo 70 și sunt rotunjite la 1 milimetru.

\*\*\* Distanța dintre puncte este formată din segmente cumulate ce sunt mai mici decât valoarea 1 milimetru.



**DATE DESPRE IMOBILUL NR. 3119**

Oficiul de Cadastru și Publicitate Imobiliară SIBIU  
Biroul de Cadastru și Publicitate Imobiliară Agnita

**A. Partea I. Descrierea imobilului**

TEREN Extravilan

Adresa: Jud. Sibiu

Nr. Crt	Nr cadastral Nr. topografic	Suprafața* (mp)	Observații / Referințe
A1		2.567	Sector cadastral:50 Teren neimprejmuit;

**B. Partea II. Proprietari și acte**

Inscrieri privitoare la dreptul de proprietate și alte drepturi reale	Referințe
/	
Act Normativ nr. 978, din 05/09/2002 emis de GUVERNUL ROMÂNIEI (+ Adeverința nr. 4278/22.08.2023 emisă de Primăria Comunei Bârghis);	
B1	A1
Intabulare, drept de PROPRIETATE, dobandit prin Lege, cota actuala 1/1 1) COMUNA BÂRGHIȘ - DOMENIUL PUBLIC, CIF:4406088	

**C. Partea III. SARCINI .**

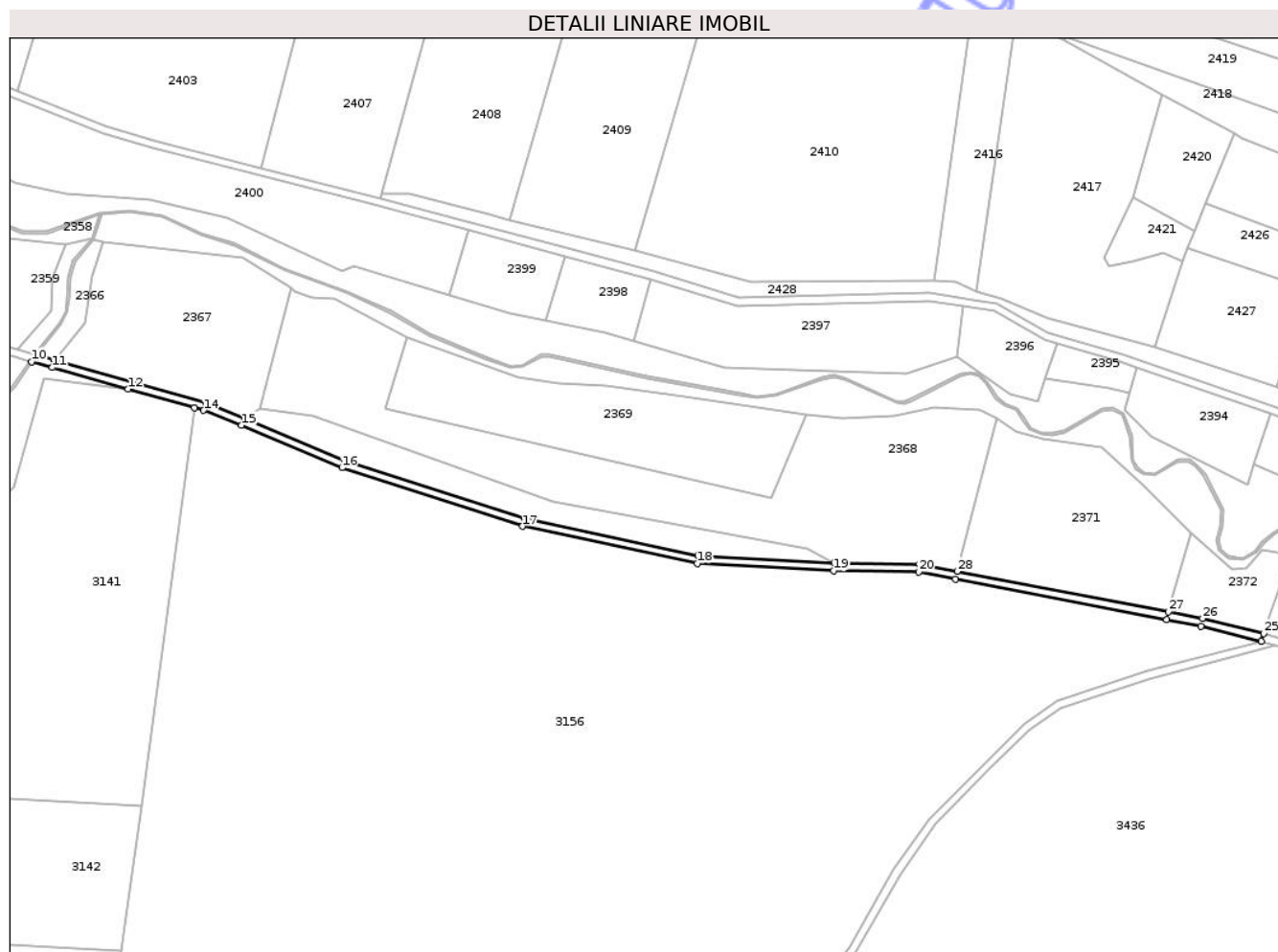
Inscrieri privind dezmembramintele dreptului de proprietate, drepturi reale de garanție și sarcini	Referințe
NU SUNT	

## Anexa Nr. 1 La Partea I

## Teren

Nr cadastral	Suprafața (mp)*	Observații / Referințe
	2.567	

\* Suprafața este determinată în planul de proiecție Stereo 70.



## Date referitoare la teren

Crt	Categorie folosință	Intra vilan	Suprafața (mp)	Tarla	Parcelă	Nr. topo	Observații / Referințe
1	drum	NU	2.567	59	2047/2	-	

## Lungime Segmente

1) Valorile lungimilor segmentelor sunt obținute din proiecție în plan.

Punct început	X / Y	Punct sfârșit	X / Y	Lungime segment (** (m)
1	458.296,095 503.268,658	2	458.252,758 503.269,366	43.343
3	458.183,974 503.272,934	4	458.096,134 503.291,684	89.819
5	458.004,944 503.321,189	6	457.954,267 503.342,608	55.018
7	457.934,773 503.350,222	8	457.857,964 503.371,984	79.832
9	457.848,772 503.374,564	10	457.846,379 503.371,078	4.229

Punct început	X / Y	Punct sfârșit	X / Y	Lungime segment (** (m)
2	458.252,758 503.269,366	3	458.183,974 503.272,934	68.876
4	458.096,134 503.291,684	5	458.004,944 503.321,189	95.845
6	457.954,267 503.342,608	7	457.934,773 503.350,222	20.928
8	457.857,964 503.371,984	9	457.848,772 503.374,564	9.547
10	457.846,379 503.371,078	11	457.856,878 503.368,134	10.904

Punct început	X / Y	Punct sfârșit	X / Y	Lungime segment (** (m)
11	457.856,878 503.368,134	12	457.895,188 503.357,28	39.817
13	457.928,739 503.347,774	14	457.933,497 503.346,426	4.945
15	457.952,76 503.338,902	16	458.003,547 503.317,437	55.136
17	458.095,098 503.287,815	18	458.183,45 503.268,956	90.342
19	458.252,622 503.265,368	20	458.295,682 503.264,664	43.066
21	458.314,326 503.261,085	22	458.421,269 503.240,551	108.897
23	458.438,609 503.237,222	24	458.469,279 503.229,672	31.585
25	458.470,361 503.233,525	26	458.439,465 503.241,131	31.818
27	458.422,023 503.244,479	28	458.315,08 503.265,013	108.897

Punct început	X / Y	Punct sfârșit	X / Y	Lungime segment (** (m)
12	457.895,188 503.357,28	13	457.928,739 503.347,774	34.872
14	457.933,497 503.346,426	15	457.952,76 503.338,902	20.681
16	458.003,547 503.317,437	17	458.095,098 503.287,815	96.224
18	458.183,45 503.268,956	19	458.252,622 503.265,368	69.265
20	458.295,682 503.264,664	21	458.314,326 503.261,085	18.984
22	458.421,269 503.240,551	23	458.438,609 503.237,222	17.657
24	458.469,279 503.229,672	25	458.470,361 503.233,525	4.002
26	458.439,465 503.241,131	27	458.422,023 503.244,479	17.76
28	458.315,08 503.265,013	1	458.296,095 503.268,658	19.332

\*\* Lungimile segmentelor sunt determinate în planul de proiecție Stereo 70 și sunt rotunjite la 1 milimetru.

\*\*\* Distanța dintre puncte este formată din segmente cumulate ce sunt mai mici decât valoarea 1 milimetru.

Neutilizabil în  
Civil



**DATE DESPRE IMOBILUL NR. 3120**

Oficiul de Cadastru și Publicitate Imobiliară SIBIU  
Biroul de Cadastru și Publicitate Imobiliară Agnita

**A. Partea I. Descrierea imobilului**

TEREN Extravilan

Adresa: Jud. Sibiu

Nr. Crt	Nr cadastral Nr. topografic	Suprafața* (mp)	Observații / Referințe
A1	101484	1.540	Sector cadastral:50 Teren neimprejmuit;

**B. Partea II. Proprietari și acte**

Inscrieri privitoare la dreptul de proprietate și alte drepturi reale	Referințe
<b>10380 / 21/09/2020</b>	
Act Notarial nr. 756, din 12/09/2020 emis de NP Barbu Lenuta;	
B1	A1
Intabulare, drept de PROPRIETATE, cumpărare, dobandit prin Conventie, cota actuala 1/1 1) POPAGRO ZLAGNA SRL, CIF:42983232	

**C. Partea III. SARCINI .**

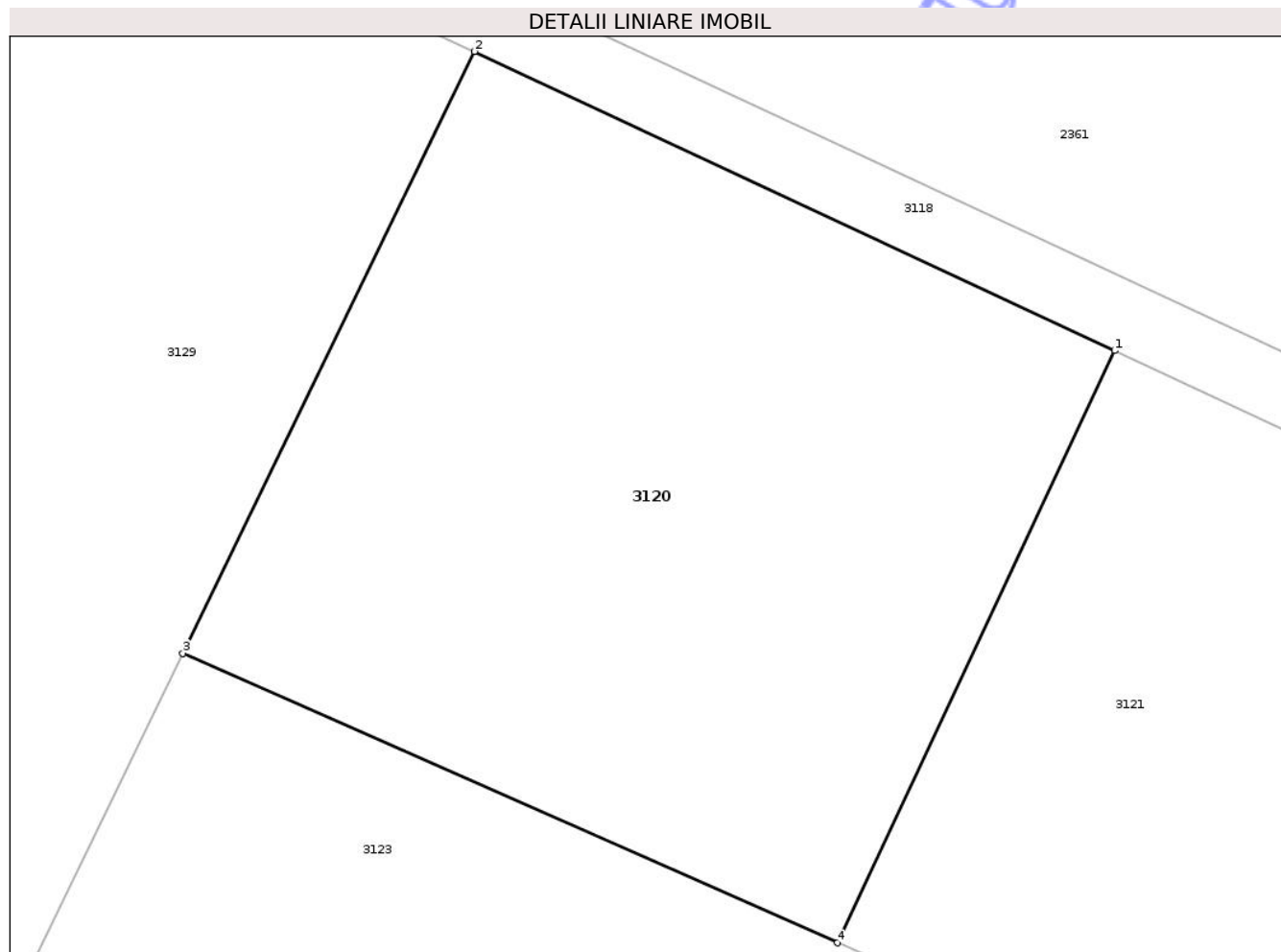
Inscrieri privind dezmembramintele dreptului de proprietate, drepturi reale de garanție și sarcini	Referințe
NU SUNT	

## Anexa Nr. 1 La Partea I

## Teren

Nr cadastral	Suprafața (mp)*	Observații / Referințe
101484	1.540	

\* Suprafața este determinată în planul de proiecție Stereo 70.



## Date referitoare la teren

Crt	Categorie folosință	Intra vilan	Suprafața (mp)	Tarla	Parcelă	Nr. topo	Observații / Referințe
1	arabil	NU	1.540	59	2141/1	-	

## Lungime Segmente

1) Valorile lungimilor segmentelor sunt obținute din proiecție în plan.

Punct început	X / Y	Punct sfârșit	X / Y	Lungime segment (** (m)
1	457.515,499 503.510,914	2	457.478,835 503.528,021	40.459
2	457.478,835 503.528,021	3	457.462,135 503.493,606	38.253
3	457.462,135 503.493,606	4	457.499,621 503.477,046	40.981
4	457.499,621 503.477,046	1	457.515,499 503.510,914	37.405

\*\* Lungimile segmentelor sunt determinate în planul de proiecție Stereo 70 și sunt rotunjite la 1 milimetru.

\*\*\* Distanţa dintre puncte este formată din segmente cumulate ce sunt mai mici decât valoarea 1 milimetru.

Neutilizabil în Circuitul  
Civil



**DATE DESPRE IMOBILUL NR. 3121**

Oficiul de Cadastru și Publicitate Imobiliară SIBIU  
Biroul de Cadastru și Publicitate Imobiliară Agnita

**A. Partea I. Descrierea imobilului**

TEREN Extravilan

Adresa: Jud. Sibiu

Nr. Crt	Nr cadastral Nr. topografic	Suprafața* (mp)	Observații / Referințe
A1	101483	5.732	Sector cadastral:50 Teren neimprejmuit;

**B. Partea II. Proprietari și acte**

Inscrieri privitoare la dreptul de proprietate și alte drepturi reale	Referințe
<b>10158 / 16/09/2020</b>	
Act Notarial nr. 743, din 10/09/2020 emis de NP Barbu Lenuta;	
B1	A1
Intabulare, drept de PROPRIETATE, cumpărare, dobandit prin Conventie, cota actuala 1/1 1) POPAGRO ZLAGNA SRL, CIF:42983232	

**C. Partea III. SARCINI .**

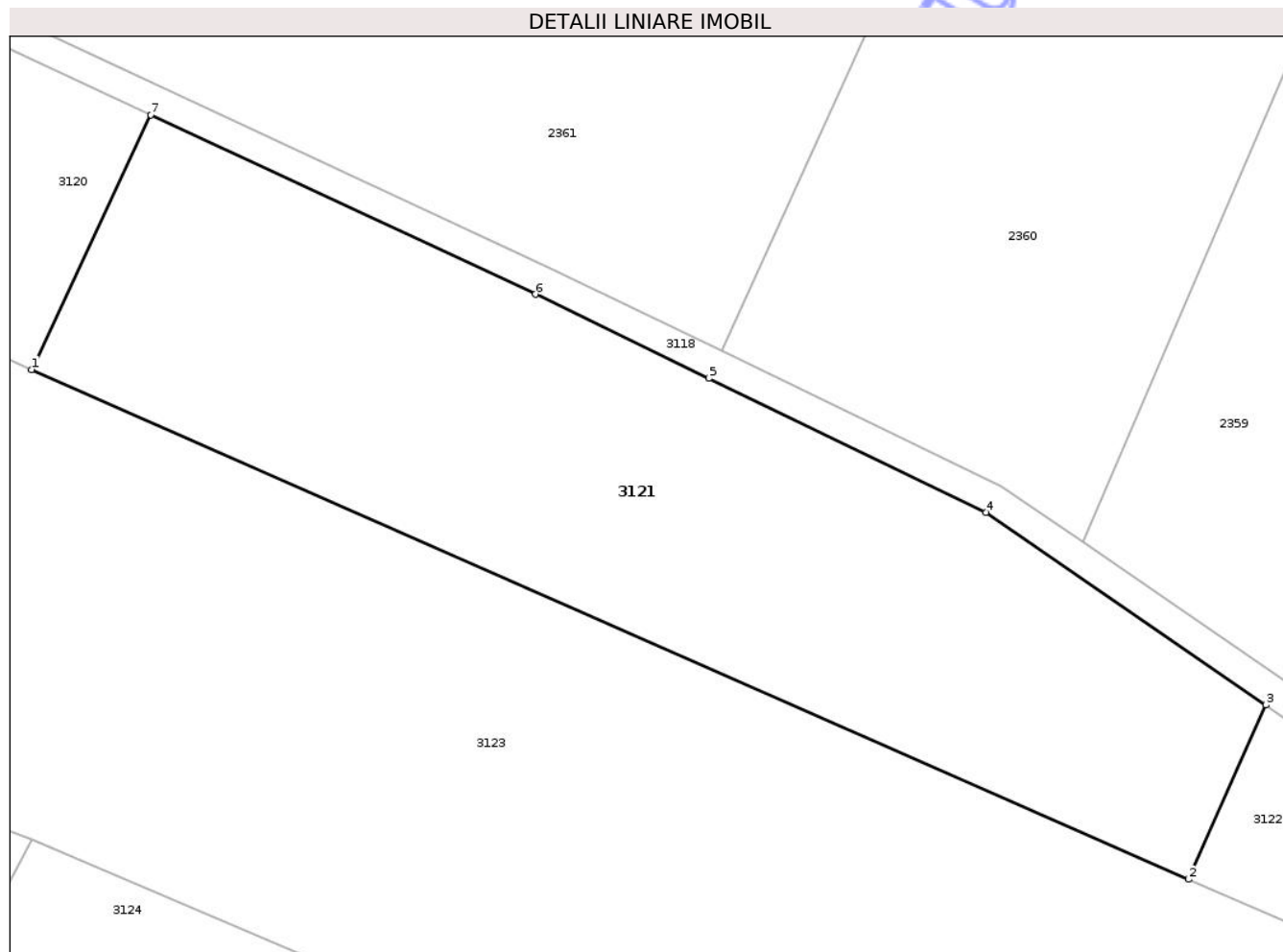
Inscrieri privind dezmembramintele dreptului de proprietate, drepturi reale de garanție și sarcini	Referințe
NU SUNT	

## Anexa Nr. 1 La Partea I

## Teren

Nr cadastral	Suprafața (mp)*	Observații / Referințe
101483	5.732	

\* Suprafața este determinată în planul de proiecție Stereo 70.



## Date referitoare la teren

Crt	Categorie folosință	Intra vilan	Suprafața (mp)	Tarla	Parcelă	Nr. topo	Observații / Referințe
1	arabil	NU	5.732	59	2141/1/1	-	

## Lungime Segmente

1) Valorile lungimilor segmentelor sunt obținute din proiecție în plan.

Punct început	X / Y	Punct sfârșit	X / Y	Lungime segment (** (m)
1	457.499,621 503.477,046	2	457.653,601 503.409,276	168.234
2	457.653,601 503.409,276	3	457.663,861 503.432,439	25.334
3	457.663,861 503.432,439	4	457.626,608 503.458,078	45.223
4	457.626,608 503.458,078	5	457.589,734 503.475,894	40.953
5	457.589,734 503.475,894	6	457.566,647 503.487,048	25.64

Punct început	X / Y	Punct sfârșit	X / Y	Lungime segment (** (m)
6	457.566,647 503.487,048	7	457.515,499 503.510,914	56.442
7	457.515,499 503.510,914	1	457.499,621 503.477,046	37.405

\*\* Lungimile segmentelor sunt determinate în planul de proiecție Stereo 70 și sunt rotunjite la 1 milimetru.

\*\*\* Distanța dintre puncte este formată din segmente cumulate ce sunt mai mici decât valoarea 1 milimetru.

Neutilizabil în Circuitul Civil



**DATE DESPRE IMOBILUL NR. 3122**

Oficiul de Cadastru și Publicitate Imobiliară SIBIU  
Biroul de Cadastru și Publicitate Imobiliară Agnita

**A. Partea I. Descrierea imobilului**

TEREN Extravilan

Adresa: Jud. Sibiu

Nr. Crt	Nr cadastral Nr. topografic	Suprafața* (mp)	Observații / Referințe
A1	101482	4.800	Sector cadastral:50 Teren neimprejmuit;

**B. Partea II. Proprietari și acte**

Inscrieri privitoare la dreptul de proprietate și alte drepturi reale	Referințe
<b>10510 / 23/09/2020</b>	
Act Notarial nr. 775, din 17/09/2020 emis de NP Barbu Lenuta;	
B1 Intabulare, drept de PROPRIETATE, cumpărare, dobandit prin Conventie, cota actuala 1/1 1) POPAGRO ZLAGNA SRL, CIF:42983232	A1

**C. Partea III. SARCINI .**

Inscrieri privind dezmembramintele dreptului de proprietate, drepturi reale de garanție și sarcini	Referințe
NU SUNT	

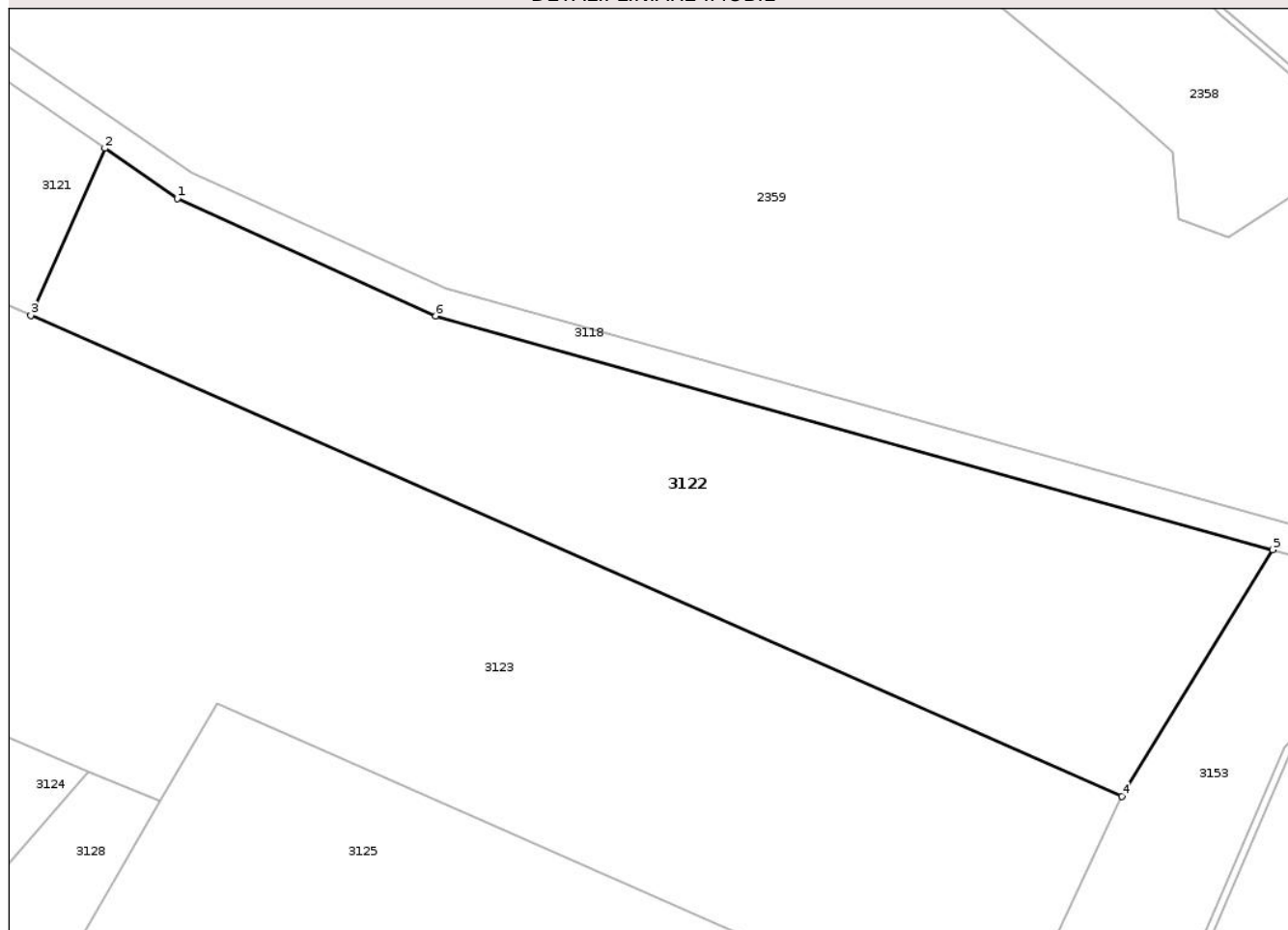
## Anexa Nr. 1 La Partea I

## Teren

Nr cadastral	Suprafața (mp)*	Observații / Referințe
101482	4.800	

\* Suprafața este determinată în planul de proiecție Stereo 70.

## DETALII LINIARE IMOBIL



## Date referitoare la teren

Crt	Categorie folosință	Intra vilan	Suprafața (mp)	Tarla	Parcelă	Nr. topo	Observații / Referințe
1	arabil	NU	4.800	59	2141/2	-	

## Lungime Segmente

1) Valorile lungimilor segmentelor sunt obținute din proiecție în plan.

Punct început	X / Y	Punct sfârșit	X / Y	Lungime segment (** (m)
1	457.673,932 503.425,508	2	457.663,861 503.432,439	12.226
2	457.663,861 503.432,439	3	457.653,601 503.409,276	25.334
3	457.653,601 503.409,276	4	457.805,049 503.342,621	165.467
4	457.805,049 503.342,621	5	457.825,992 503.376,783	40.071
5	457.825,992 503.376,783	6	457.709,818 503.409,188	120.609

Punct început	X / Y	Punct sfârșit	X / Y	Lungime segment (** (m)
6	457.709,818 503.409,188	1	457.673,932 503.425,508	39.423

\*\* Lungimile segmentelor sunt determinate în planul de proiecție Stereo 70 și sunt rotunjite la 1 milimetru.

\*\*\* Distanța dintre puncte este formată din segmente cumulate ce sunt mai mici decât valoarea 1 milimetru.

Neutilizabil în Circuitul Civil



**DATE DESPRE IMOBILUL NR. 3123**

Oficiul de Cadastru și Publicitate Imobiliară SIBIU  
Biroul de Cadastru și Publicitate Imobiliară Agnita

**A. Partea I. Descrierea imobilului**

TEREN Extravilan

Adresa: Jud. Sibiu

Nr. Crt	Nr cadastral Nr. topografic	Suprafața* (mp)	Observații / Referințe
A1	101481	20.000	Sector cadastral:50 Teren neimprejmuit;

**B. Partea II. Proprietari și acte**

Inscrieri privitoare la dreptul de proprietate și alte drepturi reale	Referințe
<b>10203 / 17/09/2020</b>	
Act Notarial nr. 744, din 10/09/2020 emis de NP Barbu Lenuta;	
B1	A1
Intabulare, drept de PROPRIETATE, cumpărare, dobandit prin Conventie, cota actuala 1/1 1) POPAGRO ZLAGNA SRL, CIF:42983232	

**C. Partea III. SARCINI .**

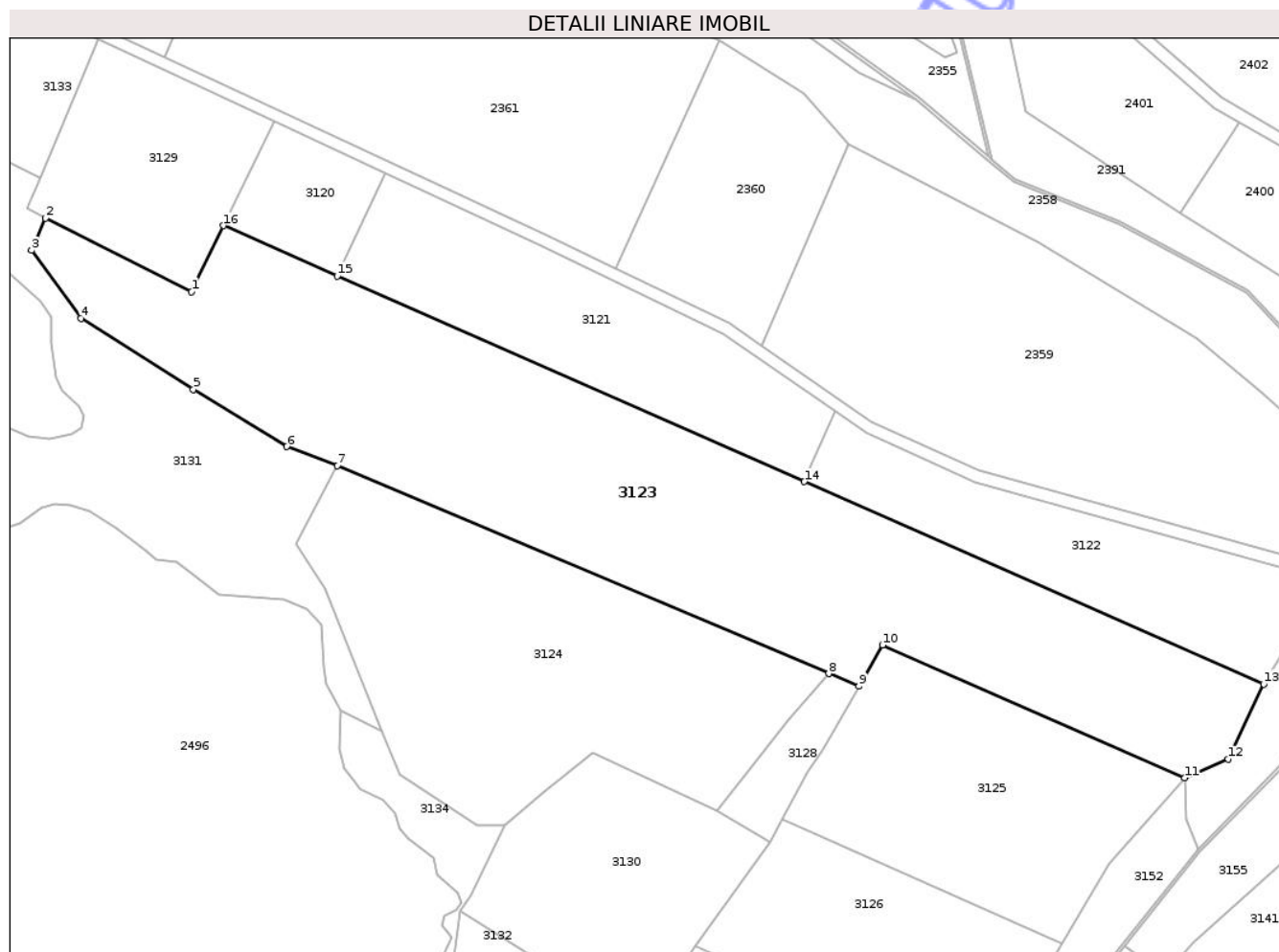
Inscrieri privind dezmembramintele dreptului de proprietate, drepturi reale de garanție și sarcini	Referințe
NU SUNT	

## Anexa Nr. 1 La Partea I

## Teren

Nr cadastral	Suprafața (mp)*	Observații / Referințe
101481	20.000	

\* Suprafața este determinată în planul de proiecție Stereo 70.



## Date referitoare la teren

Crt	Categorie folosință	Intra vilan	Suprafața (mp)	Tarla	Parcelă	Nr. topo	Observații / Referințe
1	arabil	NU	20.000	59	2141/3	-	

## Lungime Segmente

1) Valorile lungimilor segmentelor sunt obținute din proiecție în plan.

Punct început	X / Y	Punct sfârșit	X / Y	Lungime segment (** (m)
1	457.451,595 503.471,886	2	457.403,453 503.496,056	53.869
2	457.403,453 503.496,056	3	457.398,86 503.485,519	11.495
3	457.398,86 503.485,519	4	457.415,133 503.463,054	27.74
4	457.415,133 503.463,054	5	457.452,192 503.439,684	43.812
5	457.452,192 503.439,684	6	457.482,961 503.420,854	36.074

Punct început	X / Y	Punct sfârșit	X / Y	Lungime segment (** (m)
6	457.482,961 503.420,854	7	457.499,634 503.414,503	17.842
7	457.499,634 503.414,503	8	457.661,612 503.346,074	175.839
8	457.661,612 503.346,074	9	457.671,549 503.341,873	10.789
9	457.671,549 503.341,873	10	457.679,393 503.355,463	15.691
10	457.679,393 503.355,463	11	457.779,023 503.311,732	108.805
11	457.779,023 503.311,732	12	457.793,365 503.317,847	15.591
12	457.793,365 503.317,847	13	457.805,049 503.342,621	27.391
13	457.805,049 503.342,621	14	457.653,601 503.409,276	165.467
14	457.653,601 503.409,276	15	457.499,621 503.477,046	168.234
15	457.499,621 503.477,046	16	457.462,135 503.493,606	40.981
16	457.462,135 503.493,606	1	457.451,595 503.471,886	24.142

\*\* Lungimile segmentelor sunt determinate în planul de proiecție Stereo 70 și sunt rotunjite la 1 milimetru.

\*\*\* Distanța dintre puncte este formată din segmente cumulate ce sunt mai mici decât valoarea 1 milimetru.



**DATE DESPRE IMOBILUL NR. 3124**

Oficiul de Cadastru și Publicitate Imobiliară SIBIU  
Biroul de Cadastru și Publicitate Imobiliară Agnita

**A. Partea I. Descrierea imobilului**

TEREN Extravilan

Adresa: Jud. Sibiu

Nr. Crt	Nr cadastral Nr. topografic	Suprafața* (mp)	Observații / Referințe
A1	101480	10.925	Sector cadastral:50 Teren neimprejmuit;

**B. Partea II. Proprietari și acte**

Inscrieri privitoare la dreptul de proprietate și alte drepturi reale	Referințe
<b>10509 / 23/09/2020</b>	
Act Notarial nr. 775, din 17/09/2020 emis de NP Barbu Lenuta;	
B1	A1
Intabulare, drept de PROPRIETATE, cumpărare, dobandit prin Conventie, cota actuala 1/1 1) POPAGRO ZLAGNA SRL, CIF:42983232	

**C. Partea III. SARCINI .**

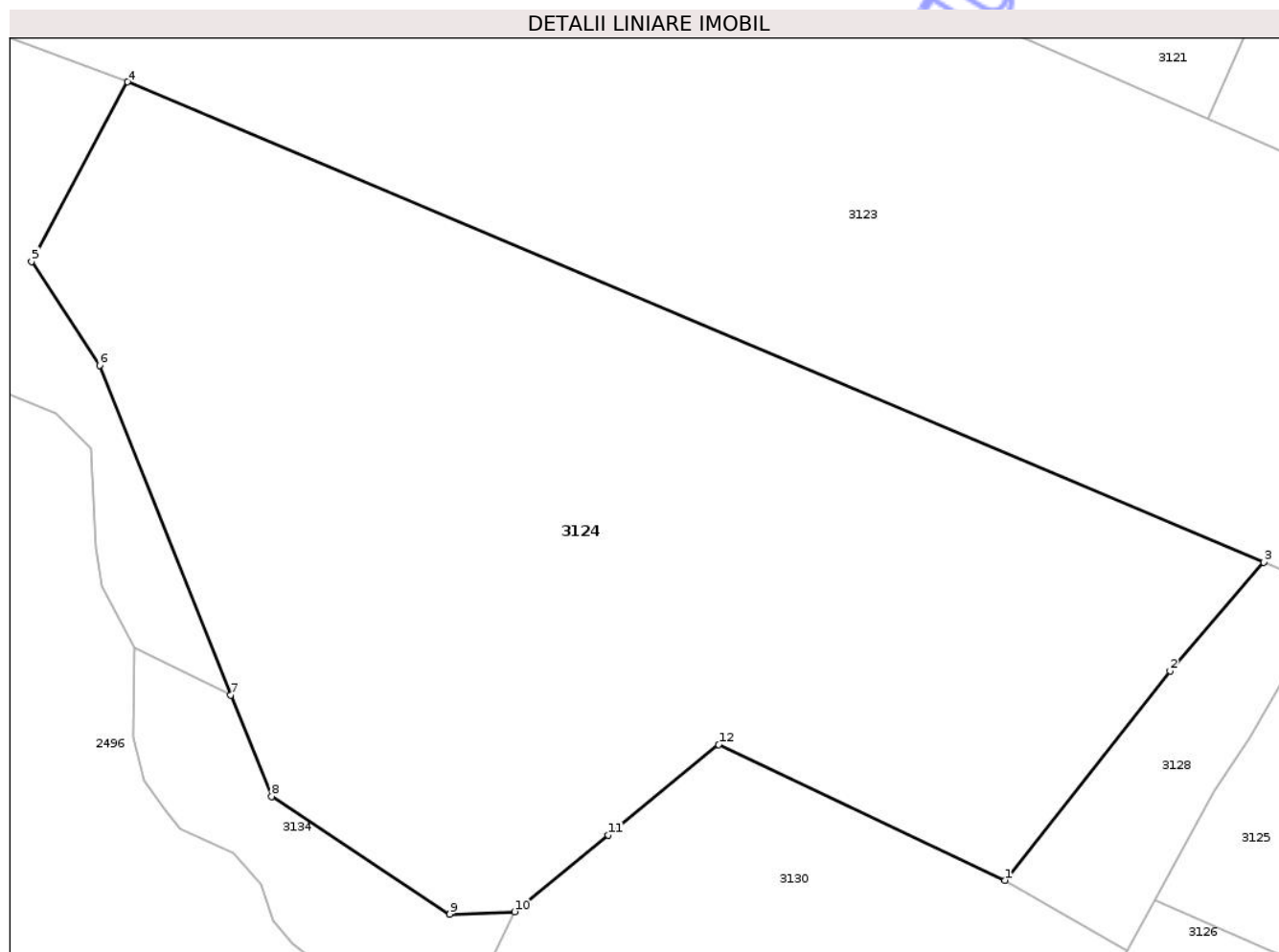
Inscrieri privind dezmembramintele dreptului de proprietate, drepturi reale de garanție și sarcini	Referințe
NU SUNT	

## Anexa Nr. 1 La Partea I

## Teren

Nr cadastral	Suprafața (mp)*	Observații / Referințe
101480	10.925	

\* Suprafața este determinată în planul de proiecție Stereo 70.



## Date referitoare la teren

Crt	Categorie folosință	Intra vilan	Suprafața (mp)	Tarla	Parcelă	Nr. topo	Observații / Referințe
1	arabil	NU	10.925	59	2141/4	-	

## Lungime Segmente

1) Valorile lungimilor segmentelor sunt obținute din proiecție în plan.

Punct început	X / Y	Punct sfârșit	X / Y	Lungime segment (** (m)
1	457.624,699 503.300,776	2	457.648,247 503.330,591	37.993
2	457.648,247 503.330,591	3	457.661,612 503.346,074	20.454
3	457.661,612 503.346,074	4	457.499,634 503.414,503	175.839
4	457.499,634 503.414,503	5	457.485,943 503.388,935	29.003
5	457.485,943 503.388,935	6	457.495,62 503.374,143	17.676

Punct început	X / Y	Punct sfârșit	X / Y	Lungime segment (** (m)
6	457.495,62 503.374,143	7	457.514,354 503.327,155	50.585
7	457.514,354 503.327,155	8	457.520,147 503.312,694	15.579
8	457.520,147 503.312,694	9	457.545,561 503.295,947	30.436
9	457.545,561 503.295,947	10	457.554,777 503.296,288	9.222
10	457.554,777 503.296,288	11	457.568,139 503.307,201	17.252
11	457.568,139 503.307,201	12	457.583,904 503.320,088	20.362
12	457.583,904 503.320,088	1	457.624,699 503.300,776	45.135

\*\* Lungimile segmentelor sunt determinate în planul de proiecție Stereo 70 și sunt rotunjite la 1 milimetru.

\*\*\* Distanța dintre puncte este formată din segmente cumulate ce sunt mai mici decât valoarea 1 milimetru.



**DATE DESPRE IMOBILUL NR. 3125**

Oficiul de Cadastru și Publicitate Imobiliară SIBIU  
Biroul de Cadastru și Publicitate Imobiliară Agnita

**A. Partea I. Descrierea imobilului**

TEREN Extravilan

Adresa: Jud. Sibiu

Nr. Crt	Nr cadastral Nr. topografic	Suprafața* (mp)	Observații / Referințe
A1	101479	6.855	Sector cadastral:50 Teren neimprejmuit;

**B. Partea II. Proprietari și acte**

Inscrieri privitoare la dreptul de proprietate și alte drepturi reale	Referințe
<b>10508 / 23/09/2020</b>	
Act Notarial nr. 775, din 17/09/2020 emis de NP Barbu Lenuta;	
B1	A1
Intabulare, drept de PROPRIETATE, cumpărare, dobandit prin Conventie, cota actuala 1/1 1) POPAGRO ZLAGNA SRL, CIF:42983232	

**C. Partea III. SARCINI .**

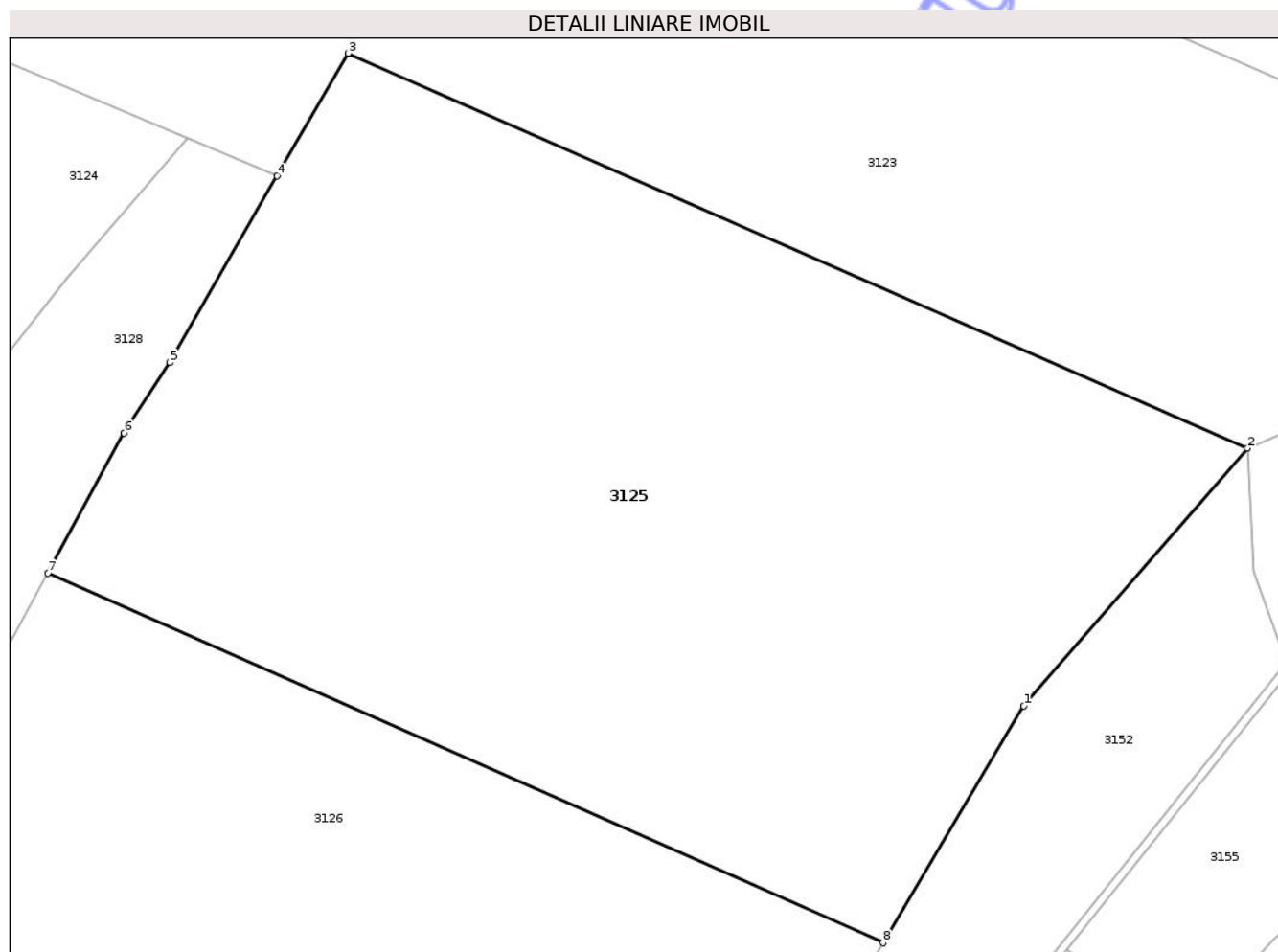
Inscrieri privind dezmembramintele dreptului de proprietate, drepturi reale de garanție și sarcini	Referințe
NU SUNT	

## Anexa Nr. 1 La Partea I

## Teren

Nr cadastral	Suprafața (mp)*	Observații / Referințe
101479	6.855	

\* Suprafața este determinată în planul de proiecție Stereo 70.



## Date referitoare la teren

Crt	Categorie folosință	Intra vilan	Suprafața (mp)	Tarla	Parcelă	Nr. topo	Observații / Referințe
1	arabil	NU	6.855	59	2141/5	-	

## Lungime Segmente

1) Valorile lungimilor segmentelor sunt obținute din proiecție în plan.

Punct început	X / Y	Punct sfârșit	X / Y	Lungime segment (** (m)
1	457.754,236 503.283,226	2	457.779,023 503.311,732	37.776
2	457.779,023 503.311,732	3	457.679,393 503.355,463	108.805
3	457.679,393 503.355,463	4	457.671,549 503.341,873	15.691
4	457.671,549 503.341,873	5	457.659,627 503.321,219	23.848
5	457.659,627 503.321,219	6	457.654,584 503.313,42	9.287

Punct început	X / Y	Punct sfârșit	X / Y	Lungime segment (** (m)
6	457.654,584 503.313,42	7	457.646,128 503.297,903	17.671
7	457.646,128 503.297,903	8	457.738,661 503.256,992	101.173
8	457.738,661 503.256,992	1	457.754,236 503.283,226	30.508

\*\* Lungimile segmentelor sunt determinate în planul de proiecție Stereo 70 și sunt rotunjite la 1 milimetru.

\*\*\* Distanța dintre puncte este formată din segmente cumulate ce sunt mai mici decât valoarea 1 milimetru.

Neutilizabil în Circuitul Civil



**DATE DESPRE IMOBILUL NR. 3126**

Oficiul de Cadastru și Publicitate Imobiliară SIBIU  
Biroul de Cadastru și Publicitate Imobiliară Agnita

**A. Partea I. Descrierea imobilului**

TEREN Extravilan

Adresa: Jud. Sibiu

Nr. Crt	Nr cadastral Nr. topografic	Suprafața* (mp)	Observații / Referințe
A1	101478	5.000	Sector cadastral:50 Teren neimprejmuit;

**B. Partea II. Proprietari și acte**

Inscrieri privitoare la dreptul de proprietate și alte drepturi reale	Referințe
<b>10267 / 18/09/2020</b>	
Act Notarial nr. 753, din 11/09/2020 emis de NP Barbu Lenuta;	
B1	A1
Intabulare, drept de PROPRIETATE, cumpărare, dobandit prin Conventie, cota actuala 1/1 1) POPAGRO ZLAGNA SRL, CIF:42983232	

**C. Partea III. SARCINI .**

Inscrieri privind dezmembramintele dreptului de proprietate, drepturi reale de garanție și sarcini	Referințe
NU SUNT	

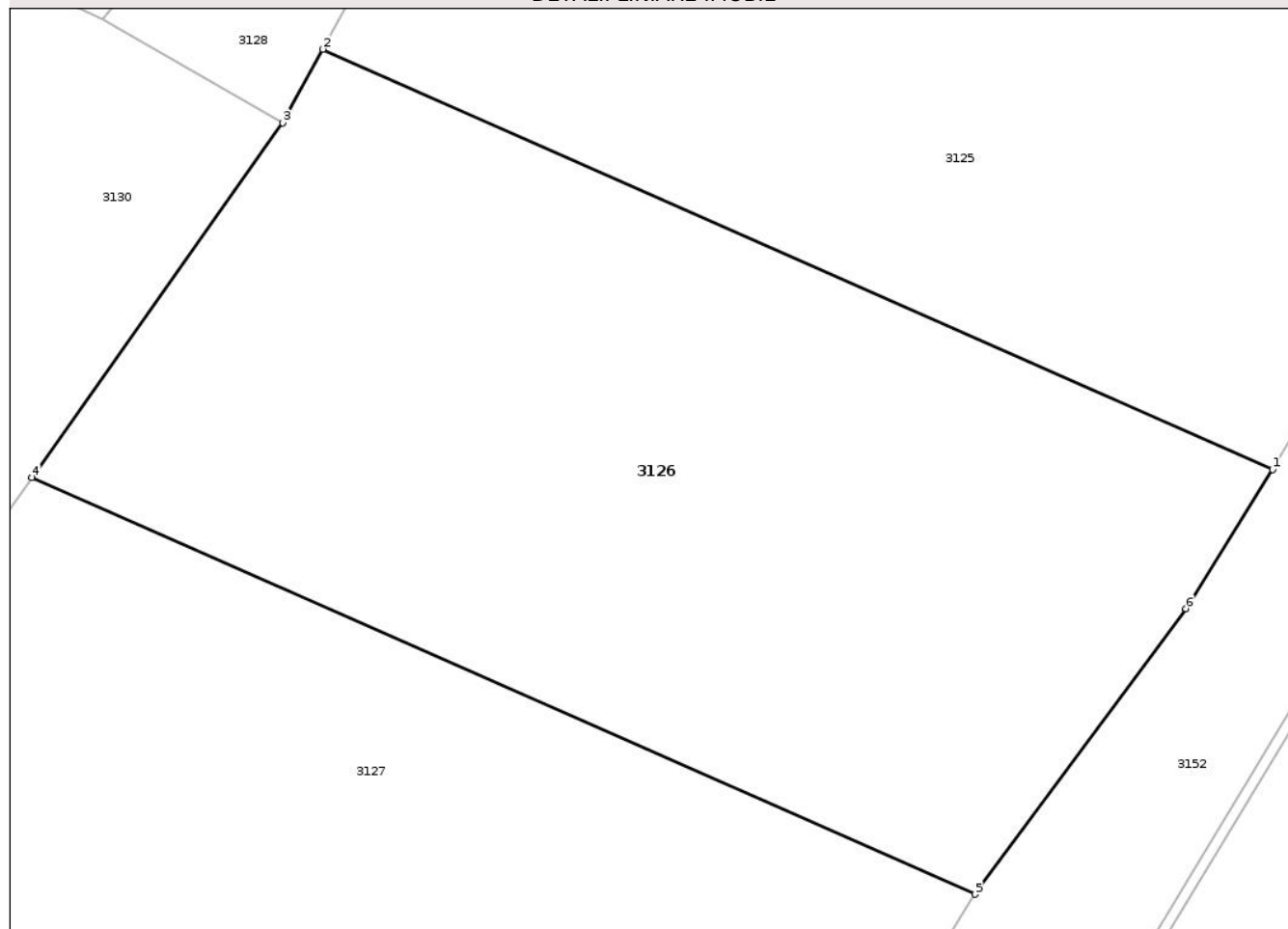
## Anexa Nr. 1 La Partea I

## Teren

Nr cadastral	Suprafața (mp)*	Observații / Referințe
101478	5.000	

\* Suprafața este determinată în planul de proiecție Stereo 70.

## DETALII LINIARE IMOBIL



## Date referitoare la teren

Crt	Categorie folosință	Intra vilan	Suprafața (mp)	Tarla	Parcelă	Nr. topo	Observații / Referințe
1	arabil	NU	5.000	59	2141/6	-	

## Lungime Segmente

1) Valorile lungimilor segmentelor sunt obținute din proiecție în plan.

Punct început	X / Y	Punct sfârșit	X / Y	Lungime segment (** (m)
1	457.738,661 503.256,992	2	457.646,128 503.297,903	101.173
2	457.646,128 503.297,903	3	457.642,217 503.290,725	8.175
3	457.642,217 503.290,725	4	457.617,755 503.256,214	42.301
4	457.617,755 503.256,214	5	457.709,649 503.215,628	100.458
5	457.709,649 503.215,628	6	457.730,209 503.243,439	34.585

Punct început	X / Y	Punct sfârșit	X / Y	Lungime segment (** (m)
6	457.730,209 503.243,439	1	457.738,661 503.256,992	15.973

\*\* Lungimile segmentelor sunt determinate în planul de proiecție Stereo 70 și sunt rotunjite la 1 milimetru.

\*\*\* Distanța dintre puncte este formată din segmente cumulate ce sunt mai mici decât valoarea 1 milimetru.

Neutilizabil în Circuitul Civil



**DATE DESPRE IMOBILUL NR. 3127**

Oficiul de Cadastru și Publicitate Imobiliară SIBIU  
Biroul de Cadastru și Publicitate Imobiliară Agnita

**A. Partea I. Descrierea imobilului**

TEREN Extravilan

Adresa: Jud. Sibiu

Nr. Crt	Nr cadastral Nr. topografic	Suprafața* (mp)	Observații / Referințe
A1	101477	10.000	Sector cadastral:50 Teren neimprejmuit;

**B. Partea II. Proprietari și acte**

Inscrieri privitoare la dreptul de proprietate și alte drepturi reale	Referințe
<b>10257 / 18/09/2020</b>	
Act Notarial nr. 753, din 11/09/2020 emis de NP Barbu Lenuta;	
B1	A1
Intabulare, drept de PROPRIETATE, cumpărare, dobandit prin Conventie, cota actuala 1/1 1) POPAGRO ZLAGNA SRL, CIF:42983232	

**C. Partea III. SARCINI .**

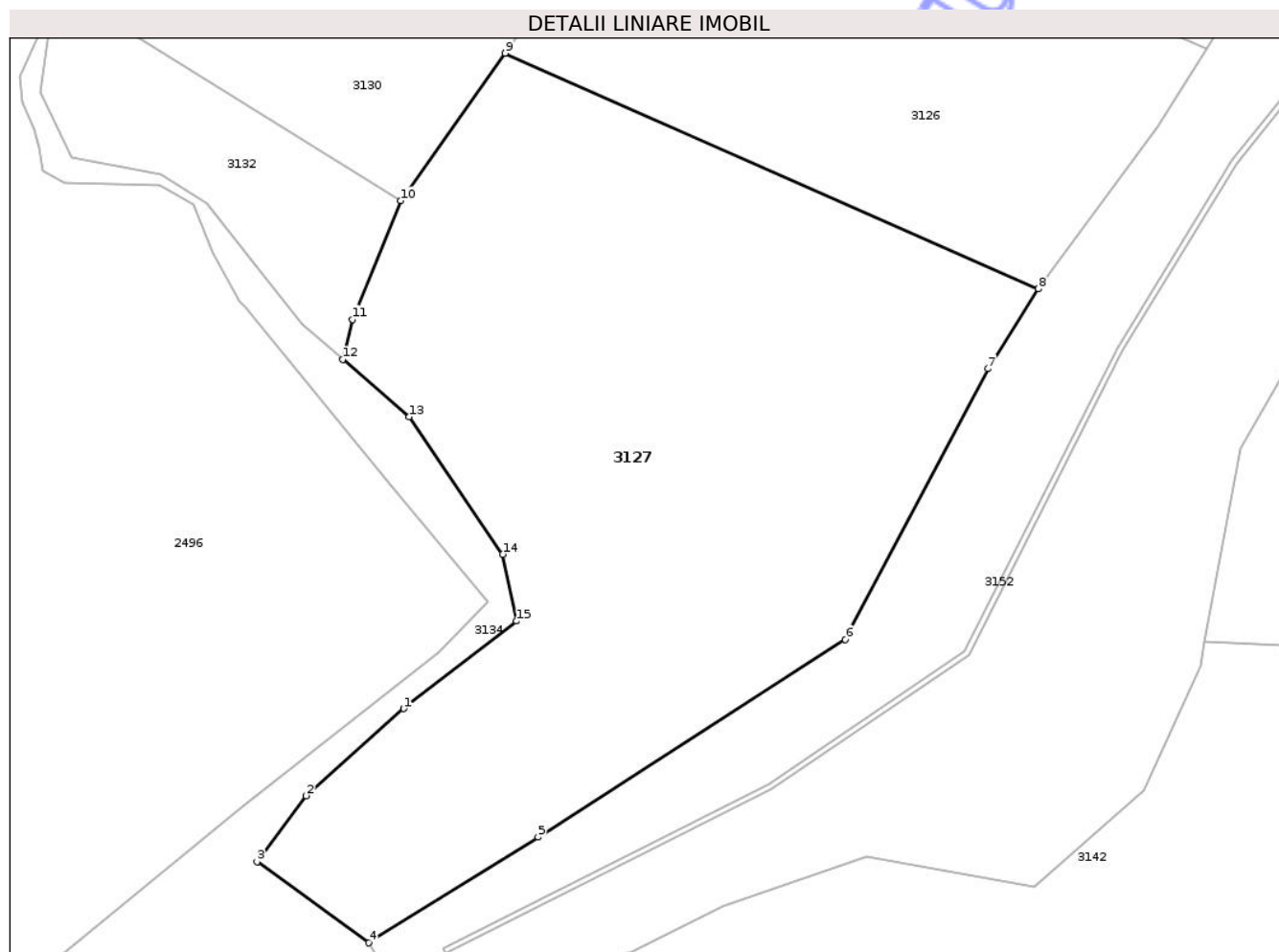
Inscrieri privind dezmembramintele dreptului de proprietate, drepturi reale de garanție și sarcini	Referințe
NU SUNT	

## Anexa Nr. 1 La Partea I

## Teren

Nr cadastral	Suprafața (mp)*	Observații / Referințe
101477	10.000	

\* Suprafața este determinată în planul de proiecție Stereo 70.



## Date referitoare la teren

Crt	Categorie folosință	Intra vilan	Suprafața (mp)	Tarla	Parcelă	Nr. topo	Observații / Referințe
1	arabil	NU	10.000	59	2141/7	-	

## Lungime Segmente

1) Valorile lungimilor segmentelor sunt obținute din proiecție în plan.

Punct început	X / Y	Punct sfârșit	X / Y	Lungime segment (** (m)
1	457.600,215 503.143,319	2	457.583,429 503.128,322	22.509
2	457.583,429 503.128,322	3	457.574,942 503.116,942	14.196
3	457.574,942 503.116,942	4	457.594,243 503.102,979	23.822
4	457.594,243 503.102,979	5	457.623,411 503.121,197	34.39
5	457.623,411 503.121,197	6	457.676,393 503.155,248	62.981

Punct început	X / Y	Punct sfârșit	X / Y	Lungime segment (** (m)
6	457.676,393 503.155,248	7	457.700,951 503.201,854	52.68
7	457.700,951 503.201,854	8	457.709,649 503.215,628	16.291
8	457.709,649 503.215,628	9	457.617,755 503.256,214	100.458
9	457.617,755 503.256,214	10	457.599,744 503.230,804	31.146
10	457.599,744 503.230,804	11	457.591,425 503.210,355	22.076
11	457.591,425 503.210,355	12	457.589,693 503.203,458	7.111
12	457.589,693 503.203,458	13	457.601,166 503.193,593	15.131
13	457.601,166 503.193,593	14	457.617,301 503.169,911	28.656
14	457.617,301 503.169,911	15	457.619,651 503.158,394	11.754
15	457.619,651 503.158,394	1	457.600,215 503.143,319	24.597

\*\* Lungimile segmentelor sunt determinate în planul de proiecție Stereo 70 și sunt rotunjite la 1 milimetru.

\*\*\* Distanța dintre puncte este formată din segmente cumulate ce sunt mai mici decât valoarea 1 milimetru.



**DATE DESPRE IMOBILUL NR. 3128**

Oficiul de Cadastru și Publicitate Imobiliară SIBIU  
 Biroul de Cadastru și Publicitate Imobiliară Agnita

**A. Partea I. Descrierea imobilului**

TEREN Extravilan

Adresa: Jud. Sibiu

Nr. Crt	Nr cadastral Nr. topografic	Suprafața* (mp)	Observații / Referințe
A1	104066	904	Sector cadastral:50 Teren neimprejmuit;

**B. Partea II. Proprietari și acte**

Inscrieri privitoare la dreptul de proprietate și alte drepturi reale	Referințe
/	
Act Normativ nr. 7, din 13/03/1996 emis de PARLAMENTUL ROMÂNIEI (art. 13 alin. 15);	
B1	Inscrierea provizorie, drept de PROPRIETATE, dobandit prin Lege, cota actuala 1/1
	1) COMUNA BÂRGHIȘ, CIF:4406088, PROPRIETAR NEIDENTIFICAT

**C. Partea III. SARCINI .**

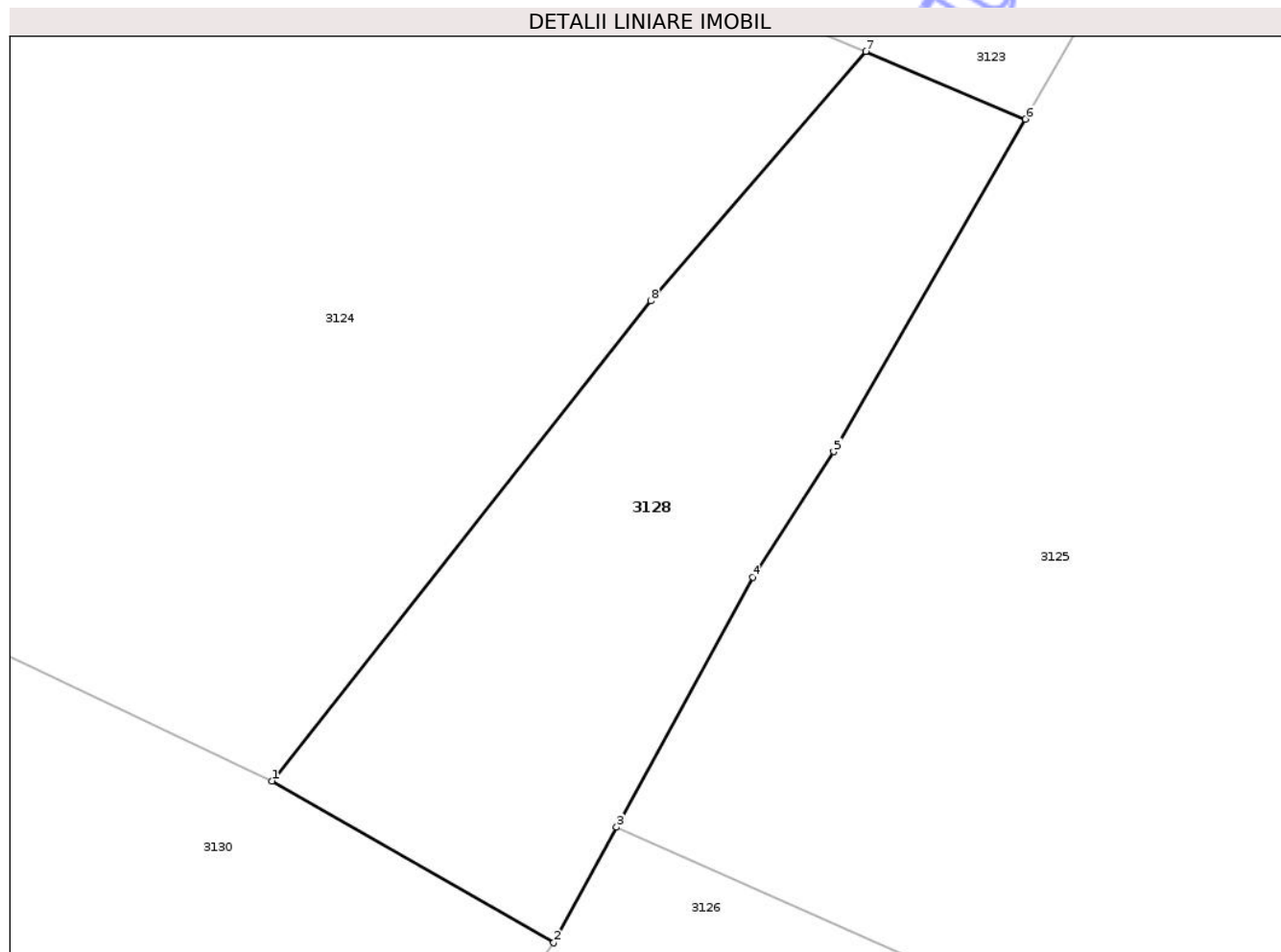
Inscrieri privind dezmembramintele dreptului de proprietate, drepturi reale de garanție și sarcini	Referințe
NU SUNT	

## Anexa Nr. 1 La Partea I

## Teren

Nr cadastral	Suprafața (mp)*	Observații / Referințe
104066	904	

\* Suprafața este determinată în planul de proiecție Stereo 70.



## Date referitoare la teren

Crt	Categorie folosință	Intra vilan	Suprafața (mp)	Tarla	Parcelă	Nr. topo	Observații / Referințe
1	arabil	NU	904	59	2141/8	-	

## Lungime Segmente

1) Valorile lungimilor segmentelor sunt obținute din proiecție în plan.

Punct început	X / Y	Punct sfârșit	X / Y	Lungime segment (** (m)
1	457.624,699 503.300,776	2	457.642,217 503.290,725	20.197
2	457.642,217 503.290,725	3	457.646,128 503.297,903	8.175
3	457.646,128 503.297,903	4	457.654,584 503.313,42	17.671
4	457.654,584 503.313,42	5	457.659,627 503.321,219	9.287
5	457.659,627 503.321,219	6	457.671,549 503.341,873	23.848

Punct început	X / Y	Punct sfârșit	X / Y	Lungime segment (** (m)
6	457.671,549 503.341,873	7	457.661,612 503.346,074	10.789
7	457.661,612 503.346,074	8	457.648,247 503.330,591	20.454
8	457.648,247 503.330,591	1	457.624,699 503.300,776	37.993

\*\* Lungimile segmentelor sunt determinate în planul de proiecție Stereo 70 și sunt rotunjite la 1 milimetru.

\*\*\* Distanța dintre puncte este formată din segmente cumulate ce sunt mai mici decât valoarea 1 milimetru.

Neutilizabil în Circuitul Civil



**DATE DESPRE IMOBILUL NR. 3129**

Oficiul de Cadastru și Publicitate Imobiliară SIBIU  
Biroul de Cadastru și Publicitate Imobiliară Agnita

**A. Partea I. Descrierea imobilului**

TEREN Extravilan

Adresa: Jud. Sibiu

Nr. Crt	Nr cadastral Nr. topografic	Suprafața* (mp)	Observații / Referințe
A1	101485	3.835	Sector cadastral:50 Teren neimprejmuit;

**B. Partea II. Proprietari și acte**

Inscrieri privitoare la dreptul de proprietate și alte drepturi reale	Referințe
<b>10521 / 23/09/2020</b>	
Act Notarial nr. 775, din 17/09/2020 emis de NP Barbu Lenuta;	
B1	A1
Intabulare, drept de PROPRIETATE, cumpărare, dobandit prin Conventie, cota actuala 1/1 1) POPAGRO ZLAGNA SRL, CIF:42983232	

**C. Partea III. SARCINI .**

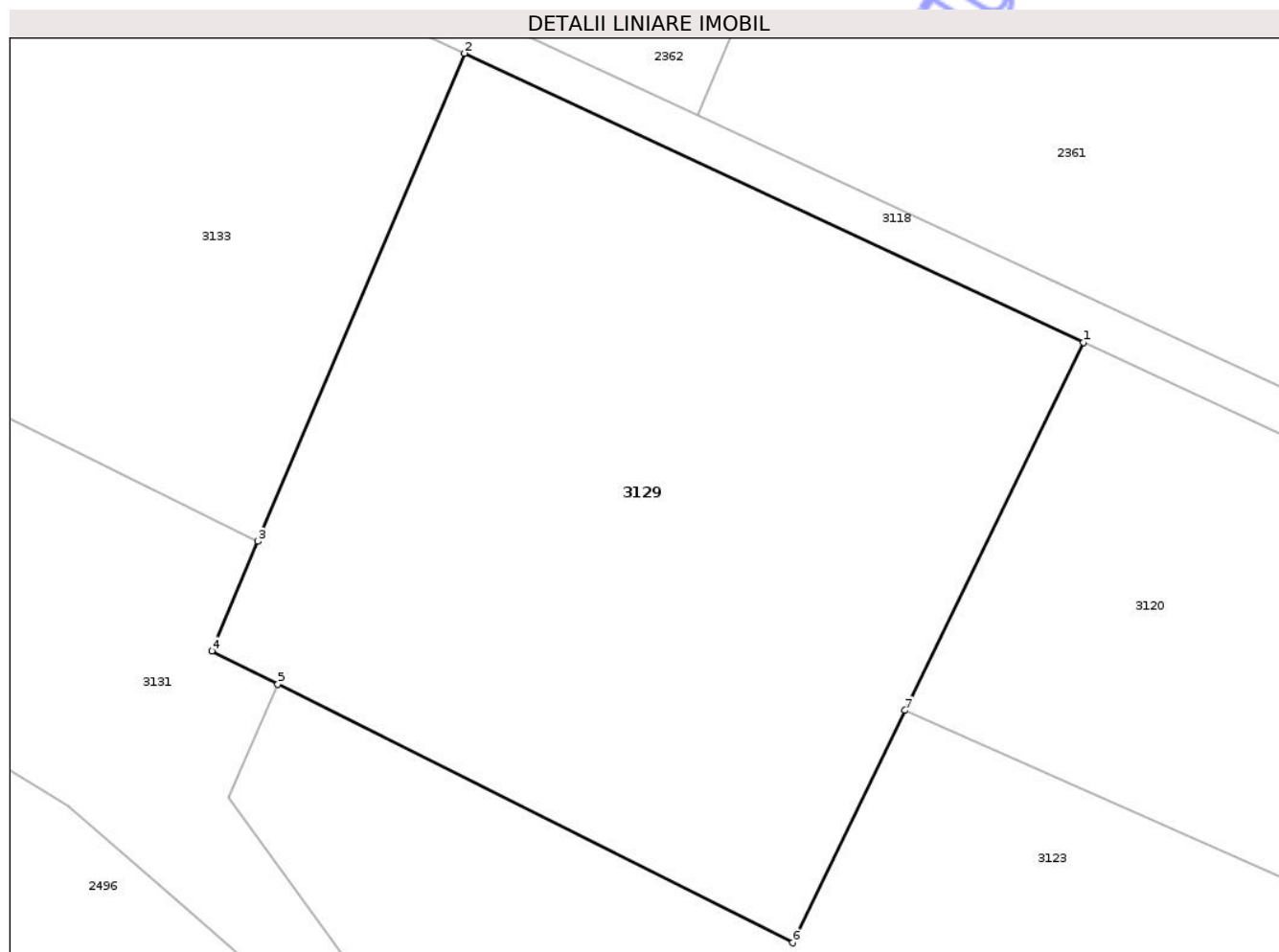
Inscrieri privind dezmembramintele dreptului de proprietate, drepturi reale de garanție și sarcini	Referințe
NU SUNT	

## Anexa Nr. 1 La Partea I

## Teren

Nr cadastral	Suprafața (mp)*	Observații / Referințe
101485	3.835	

\* Suprafața este determinată în planul de proiecție Stereo 70.



## Date referitoare la teren

Crt	Categorie folosință	Intra vilan	Suprafața (mp)	Tarla	Parcelă	Nr. topo	Observații / Referințe
1	faneata	NU	3.835	59	2143/1	-	

## Lungime Segmente

1) Valorile lungimilor segmentelor sunt obținute din proiecție în plan.

Punct început	X / Y	Punct sfârșit	X / Y	Lungime segment (** (m)
1	457.478,835 503.528,021	2	457.420,903 503.555,052	63.928
2	457.420,903 503.555,052	3	457.401,594 503.509,411	49.557
3	457.401,594 503.509,411	4	457.397,26 503.499,166	11.124
4	457.397,26 503.499,166	5	457.403,453 503.496,056	6.93
5	457.403,453 503.496,056	6	457.451,595 503.471,886	53.869

Punct început	X / Y	Punct sfârșit	X / Y	Lungime segment (** (m)
6	457.451,595 503.471,886	7	457.462,135 503.493,606	24.142
7	457.462,135 503.493,606	1	457.478,835 503.528,021	38.253

\*\* Lungimile segmentelor sunt determinate în planul de proiecție Stereo 70 și sunt rotunjite la 1 milimetru.

\*\*\* Distanța dintre puncte este formată din segmente cumulate ce sunt mai mici decât valoarea 1 milimetru.

Neutilizabil în Circuitul Civil



**DATE DESPRE IMOBILUL NR. 3130**

Oficiul de Cadastru și Publicitate Imobiliară SIBIU  
Biroul de Cadastru și Publicitate Imobiliară Agnita

**A. Partea I. Descrierea imobilului**

TEREN Extravilan

Adresa: Jud. Sibiu

Nr. Crt	Nr cadastral Nr. topografic	Suprafața* (mp)	Observații / Referințe
A1	101476	5.000	Sector cadastral:50 Teren neimprejmuit;

**B. Partea II. Proprietari și acte**

Inscrieri privitoare la dreptul de proprietate și alte drepturi reale	Referințe
/	
Act Administrativ nr. 417/21, din 09/03/1995 emis de CJPSDPAT SIBIU (titlu de proprietate);	
B1	A1
Intabulare, drept de PROPRIETATE, dobandit prin Constituire, cota actuala 1/1	
1) STOICA NICOLAE, LIPSĂ CNP	

**C. Partea III. SARCINI .**

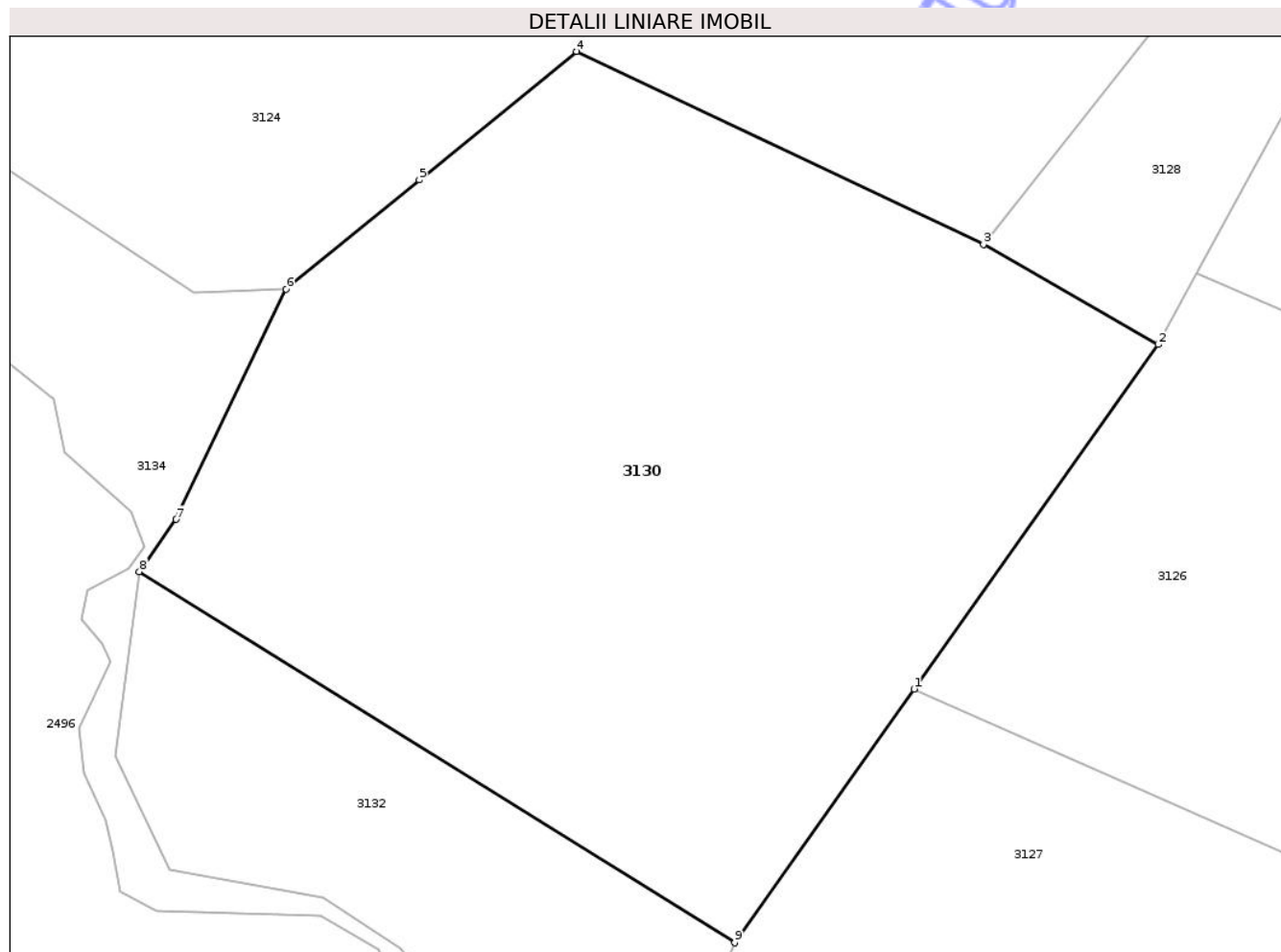
Inscrieri privind dezmembramintele dreptului de proprietate, drepturi reale de garanție și sarcini	Referințe
NU SUNT	

## Anexa Nr. 1 La Partea I

## Teren

Nr cadastral	Suprafața (mp)*	Observații / Referințe
101476	5.000	

\* Suprafața este determinată în planul de proiecție Stereo 70.



## Date referitoare la teren

Crt	Categorie folosință	Intra vilan	Suprafața (mp)	Tarla	Parcelă	Nr. topo	Observații / Referințe
1	faneata	NU	5.000	59	2143/1/1	-	Nr. parcelă 2143/1 greșit în TP

## Lungime Segmente

1) Valorile lungimilor segmentelor sunt obținute din proiecție în plan.

Punct început	X / Y	Punct sfârșit	X / Y	Lungime segment (** (m)
1	457.617,755 503.256,214	2	457.642,217 503.290,725	42.301
2	457.642,217 503.290,725	3	457.624,699 503.300,776	20.197
3	457.624,699 503.300,776	4	457.583,904 503.320,088	45.135
4	457.583,904 503.320,088	5	457.568,139 503.307,201	20.362
5	457.568,139 503.307,201	6	457.554,777 503.296,288	17.252

Punct început	X / Y	Punct sfârșit	X / Y	Lungime segment (** (m)
6	457.554,777 503.296,288	7	457.543,735 503.273,21	25.584
7	457.543,735 503.273,21	8	457.540,061 503.267,981	6.391
8	457.540,061 503.267,981	9	457.599,744 503.230,804	70.315
9	457.599,744 503.230,804	1	457.617,755 503.256,214	31.146

\*\* Lungimile segmentelor sunt determinate în planul de proiecție Stereo 70 și sunt rotunjite la 1 milimetru.

\*\*\* Distanța dintre puncte este formată din segmente cumulate ce sunt mai mici decât valoarea 1 milimetru.

Neutilizabil în Circuitul Civil



**DATE DESPRE IMOBILUL NR. 3131**

Oficiul de Cadastru și Publicitate Imobiliară SIBIU  
Biroul de Cadastru și Publicitate Imobiliară Agnita

**A. Partea I. Descrierea imobilului**

TEREN Extravilan

Adresa: Jud. Sibiu

Nr. Crt	Nr cadastral Nr. topografic	Suprafața* (mp)	Observații / Referințe
A1	104156	8.787	Sector cadastral:50 Teren neimprejmuit;

**B. Partea II. Proprietari și acte**

Inscrieri privitoare la dreptul de proprietate și alte drepturi reale		Referințe
<b>23636 / 10/12/2021</b>		
Act Administrativ nr. TP nr. 3007/21, din 16/11/2021 emis de CJSIPT Sibiu (act administrativ nr adresa nr. 397 din 26.11.2021, emis de OCPI Sibiu - Serviciul Cadastru; act administrativ nr referat de admitere nr. 10340 din 13.04.2021, emis de OCPI Sibiu - Serviciul Cadastru);		
B1	Intabulare, drept de PROPRIETATE, potr. L. 18/1991, L. 1/2000 și L. 247/2005, dobandit prin Reconstituire, cota actuala 2/3 1) VIȚELAR PETRU 2) LUCHIAN GEORGETA	A1
<b>5529 / 14/02/2023</b>		
Act Notarial nr. 10, din 14/02/2023 emis de NP Sorici Daniela Maria (CERTIFICAT MOSTENITOR);		
B2	Intabulare, drept de PROPRIETATE, dobandit prin Succesiune, cota actuala 2/24 1) VIȚELAR MARIOARA, SOȚIE	A1
B3	Intabulare, drept de PROPRIETATE, dobandit prin Succesiune, cota actuala 3/24 1) VIȚELAR MARCELA, fiică	A1
B4	Intabulare, drept de PROPRIETATE, dobandit prin Succesiune, cota actuala 3/24 1) VIȚELAR ALINA, fiică	A1

**C. Partea III. SARCINI .**

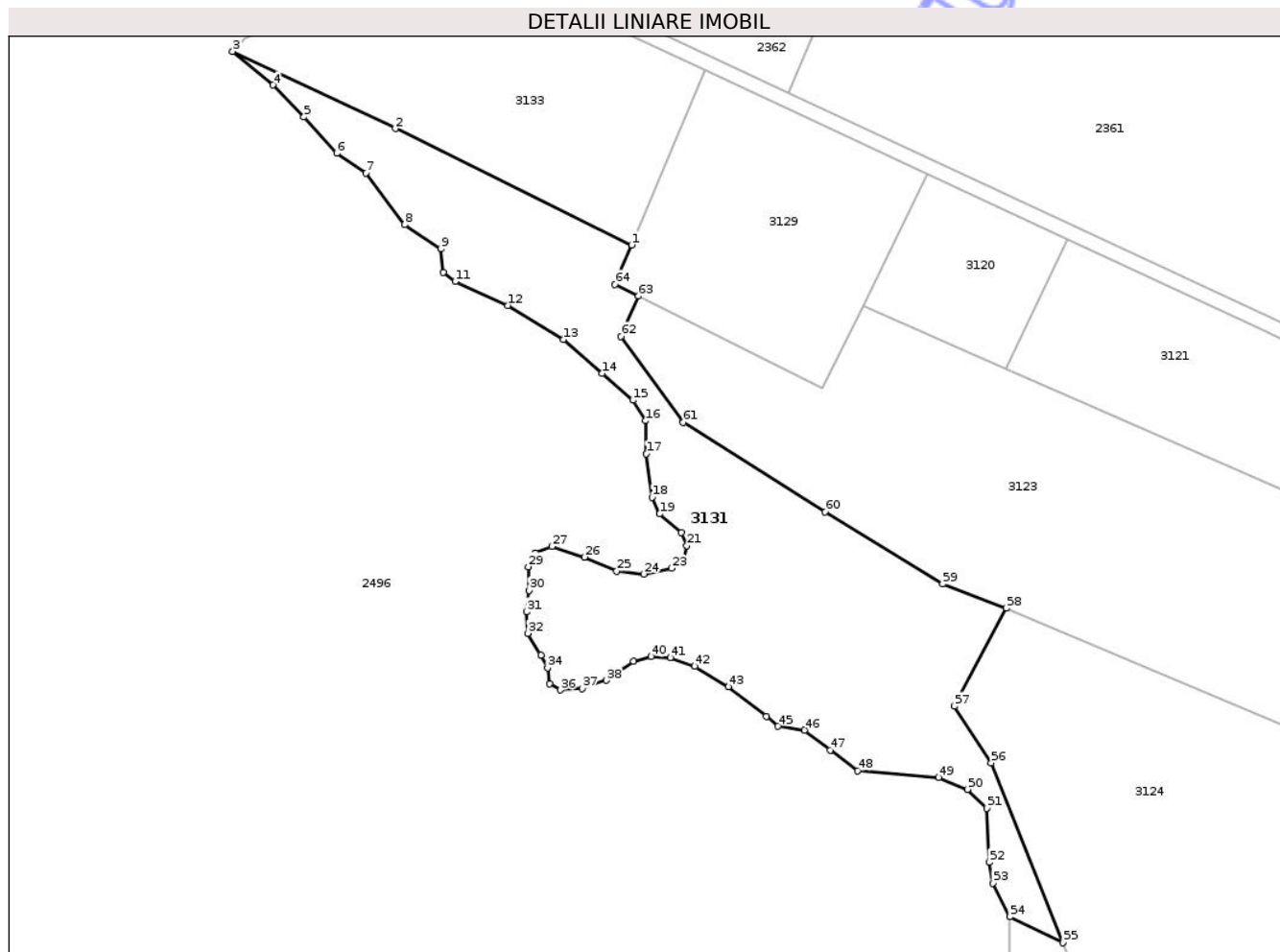
Inscrieri privind dezmembramintele dreptului de proprietate, drepturi reale de garanție și sarcini	Referințe
NU SUNT	

## Anexa Nr. 1 La Partea I

## Teren

Nr cadastral	Suprafața (mp)*	Observații / Referințe
104156	8.787	

\* Suprafața este determinată în planul de proiecție Stereo 70.



## Date referitoare la teren

Crt	Categorie folosință	Intra vilan	Suprafața (mp)	Tarla	Parcelă	Nr. topo	Observații / Referințe
1	faneata	NU	8.787	59	2143/1/3	-	

## Lungime Segmente

1) Valorile lungimilor segmentelor sunt obținute din proiecție în plan.

Punct început	X / Y	Punct sfârșit	X / Y	Lungime segment
1	457.401,594 503.509,411	2	457.339,859 503.539,825	68.82
4	457.307,847 503.551,165	5	457.315,904 503.542,819	11.6
7	457.332,149 503.528,209	8	457.342,263 503.514,69	16.88 4
10	457.352,437 503.502,229	11	457.355,46 503.499,852	3.846
13	457.383,805 503.484,688	14	457.393,939 503.475,843	13.45 1
16	457.405,289 503.463,502	17	457.405,468 503.454,835	8.669
2	457.339,859 503.539,825	3	457.297,295 503.559,956	47.08 5
5	457.315,904 503.542,819	6	457.324,488 503.533,356	12.77 7
8	457.342,263 503.514,69	9	457.351,73 503.508,401	11.36 5
11	457.355,46 503.499,852	12	457.369,22 503.493,621	15.10 5
14	457.393,939 503.475,843	15	457.401,937 503.468,85	10.62 4
17	457.405,468 503.454,835	18	457.406,996 503.443,55	11.38 7
3	457.297,295 503.559,956	4	457.307,847 503.551,165	13.73 4
6	457.324,488 503.533,356	7	457.332,149 503.528,209	9.229
9	457.351,73 503.508,401	10	457.352,437 503.502,229	6.212
12	457.369,22 503.493,621	13	457.383,805 503.484,688	17.10 3
15	457.401,937 503.468,85	16	457.405,289 503.463,502	6.312
18	457.406,996 503.443,55	19	457.408,936 503.439,143	4.816

Punct început	X / Y	Punct sfârșit	X / Y	Lungime segment	Punct început	X / Y	Punct sfârșit	X / Y	Lungime segment	Punct început	X / Y	Punct sfârșit	X / Y	Lungime segment
19	457.408,936 503.439,143	20	457.414,633 503.434,247	7.512	20	457.414,633 503.434,247	21	457.416,045 503.430,897	3.635	21	457.416,045 503.430,897	22	457.415,222 503.426,783	4.196
22	457.415,222 503.426,783	23	457.411,988 503.424,961	3.712	23	457.411,988 503.424,961	24	457.404,814 503.423,432	7.335	24	457.404,814 503.423,432	25	457.397,697 503.424,255	7.165
25	457.397,697 503.424,255	26	457.389,288 503.427,899	9.165	26	457.389,288 503.427,899	27	457.380,855 503.430,651	8.87	27	457.380,855 503.430,651	28	457.376,444 503.428,947	4.729
28	457.376,444 503.428,947	29	457.374,62 503.425,362	4.023	29	457.374,62 503.425,362	30	457.374,856 503.419,191	6.175	30	457.374,856 503.419,191	31	457.374,151 503.413,606	5.629
31	457.374,151 503.413,606	32	457.374,452 503.407,99	5.624	32	457.374,452 503.407,99	33	457.377,922 503.402,288	6.675	33	457.377,922 503.402,288	34	457.379,628 503.398,997	3.707
34	457.379,628 503.398,997	35	457.380,217 503.394,765	4.273	35	457.380,217 503.394,765	36	457.383,039 503.393,178	3.238	36	457.383,039 503.393,178	37	457.388,685 503.393,532	5.657
37	457.388,685 503.393,532	38	457.395,005 503.395,72	6.688	38	457.395,005 503.395,72	39	457.402,12 503.400,656	8.66	39	457.402,12 503.400,656	40	457.406,649 503.401,891	4.695
40	457.406,649 503.401,891	41	457.411,707 503.401,597	5.066	41	457.411,707 503.401,597	42	457.418,117 503.399,363	6.789	42	457.418,117 503.399,363	43	457.426,904 503.393,993	10.298
43	457.426,904 503.393,993	44	457.436,844 503.386,293	12.573	44	457.436,844 503.386,293	45	457.439,9 503.383,706	4.004	45	457.439,9 503.383,706	46	457.446,84 503.382,707	7.012
46	457.446,84 503.382,707	47	457.453,544 503.377,476	8.503	47	457.453,544 503.377,476	48	457.460,777 503.372,128	8.996	48	457.460,777 503.372,128	49	457.481,914 503.370,349	21.212
49	457.481,914 503.370,349	50	457.489,441 503.367,233	8.146	50	457.489,441 503.367,233	51	457.494,439 503.362,297	7.025	51	457.494,439 503.362,297	52	457.495,091 503.348,207	14.104
52	457.495,091 503.348,207	53	457.496,033 503.342,741	5.547	53	457.496,033 503.342,741	54	457.500,56 503.333,924	9.911	54	457.500,56 503.333,924	55	457.514,354 503.327,155	15.365
55	457.514,354 503.327,155	56	457.495,62 503.374,143	50.585	56	457.495,62 503.374,143	57	457.485,943 503.388,935	17.676	57	457.485,943 503.388,935	58	457.499,634 503.414,503	29.003
58	457.499,634 503.414,503	59	457.482,961 503.420,854	17.842	59	457.482,961 503.420,854	60	457.452,192 503.439,684	36.074	60	457.452,192 503.439,684	61	457.415,133 503.463,054	43.812
61	457.415,133 503.463,054	62	457.398,86 503.485,519	27.74	62	457.398,86 503.485,519	63	457.403,453 503.496,056	11.495	63	457.403,453 503.496,056	64	457.397,26 503.499,166	6.93
64	457.397,26 503.499,166	1	457.401,594 503.509,411	11.124										

\*\* Lungimile segmentelor sunt determinate în planul de proiecție Stereo 70 și sunt rotunjite la 1 milimetru.

\*\*\* Distanța dintre puncte este formată din segmente cumulate ce sunt mai mici decât valoarea 1 milimetru.



**DATE DESPRE IMOBILUL NR. 3132**

Oficiul de Cadastru și Publicitate Imobiliară SIBIU  
Biroul de Cadastru și Publicitate Imobiliară Agnita

**A. Partea I. Descrierea imobilului**

TEREN Extravilan

Adresa: Jud. Sibiu

Nr. Crt	Nr cadastral Nr. topografic	Suprafața* (mp)	Observații / Referințe
A1	104074	1.475	Sector cadastral:50 Teren neimprejmuit;

**B. Partea II. Proprietari și acte**

Inscrieri privitoare la dreptul de proprietate și alte drepturi reale	Referințe
/	
Act Normativ nr. 7, din 13/03/1996 emis de PARLAMENTUL ROMÂNIEI (art. 13 alin. 15);	
B1	A1
1) COMUNA BÂRGHIȘ, CIF:4406088, PROPRIETAR NEIDENTIFICAT	

**C. Partea III. SARCINI .**

Inscrieri privind dezmembramintele dreptului de proprietate, drepturi reale de garanție și sarcini	Referințe
NU SUNT	

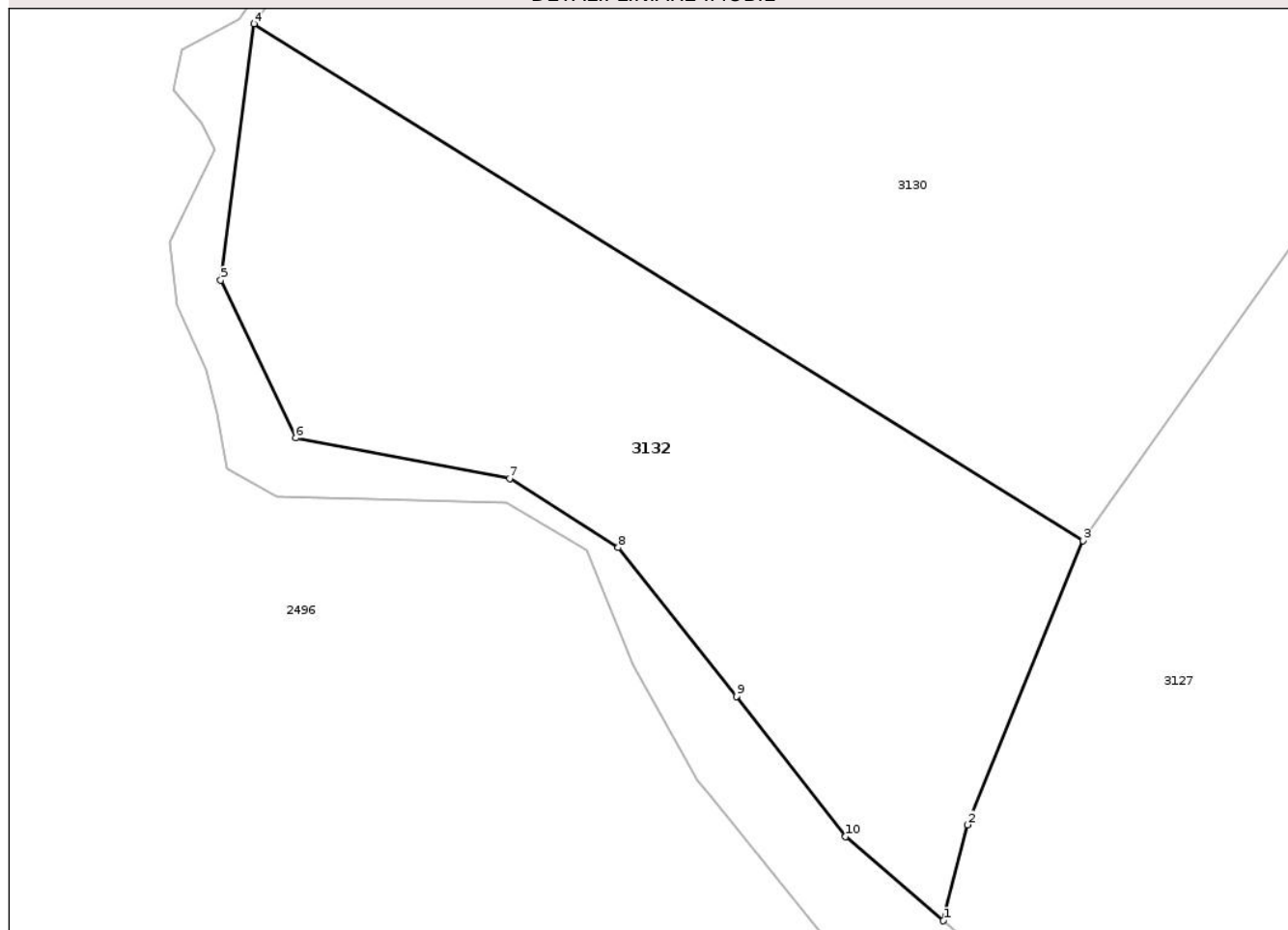
## Anexa Nr. 1 La Partea I

## Teren

Nr cadastral	Suprafața (mp)*	Observații / Referințe
104074	1.475	

\* Suprafața este determinată în planul de proiecție Stereo 70.

## DETALII LINIARE IMOBIL



## Date referitoare la teren

Crt	Categorie folosință	Intravilan	Suprafața (mp)	Tarla	Parcelă	Nr. topo	Observații / Referințe
1	faneata	NU	1.475	59	2143/1/4	-	

## Lungime Segmente

1) Valorile lungimilor segmentelor sunt obținute din proiecție în plan.

Punct început	X / Y	Punct sfârșit	X / Y	Lungime segment (** (m)
1	457.589,693 503.203,458	2	457.591,425 503.210,355	7.111
2	457.591,425 503.210,355	3	457.599,744 503.230,804	22.076
3	457.599,744 503.230,804	4	457.540,061 503.267,981	70.315
4	457.540,061 503.267,981	5	457.537,652 503.249,539	18.598
5	457.537,652 503.249,539	6	457.543,051 503.238,176	12.58

Punct început	X / Y	Punct sfârșit	X / Y	Lungime segment (** (m)
6	457.543,051 503.238,176	7	457.558,46 503.235,277	15.68
7	457.558,46 503.235,277	8	457.566,276 503.230,297	9.267
8	457.566,276 503.230,297	9	457.574,792 503.219,604	13.67
9	457.574,792 503.219,604	10	457.582,662 503.209,501	12.806
10	457.582,662 503.209,501	1	457.589,693 503.203,458	9.271

\*\* Lungimile segmentelor sunt determinate în planul de proiecție Stereo 70 și sunt rotunjite la 1 milimetru.

\*\*\* Distanța dintre puncte este formată din segmente cumulate ce sunt mai mici decât valoarea 1 milimetru.

Neutilizabil în Circuitul Civil



**DATE DESPRE IMOBILUL NR. 3133**

Oficiul de Cadastru și Publicitate Imobiliară SIBIU  
Biroul de Cadastru și Publicitate Imobiliară Agnita

**A. Partea I. Descrierea imobilului**

TEREN Extravilan

Adresa: Jud. Sibiu

Nr. Crt	Nr cadastral Nr. topografic	Suprafața* (mp)	Observații / Referințe
A1	101486	5.000	Sector cadastral:50 Teren neimprejmuit;

**B. Partea II. Proprietari și acte**

Inscrieri privitoare la dreptul de proprietate și alte drepturi reale	Referințe
<b>10447 / 22/09/2020</b>	
Act Notarial nr. 755, din 12/09/2020 emis de NP Barbu Lenuta;	
B1 Intabulare, drept de PROPRIETATE, cumpărare, dobandit prin Conventie, cota actuala 1/1 1) POPAGRO ZLAGNA SRL, CIF:42983232	A1

**C. Partea III. SARCINI .**

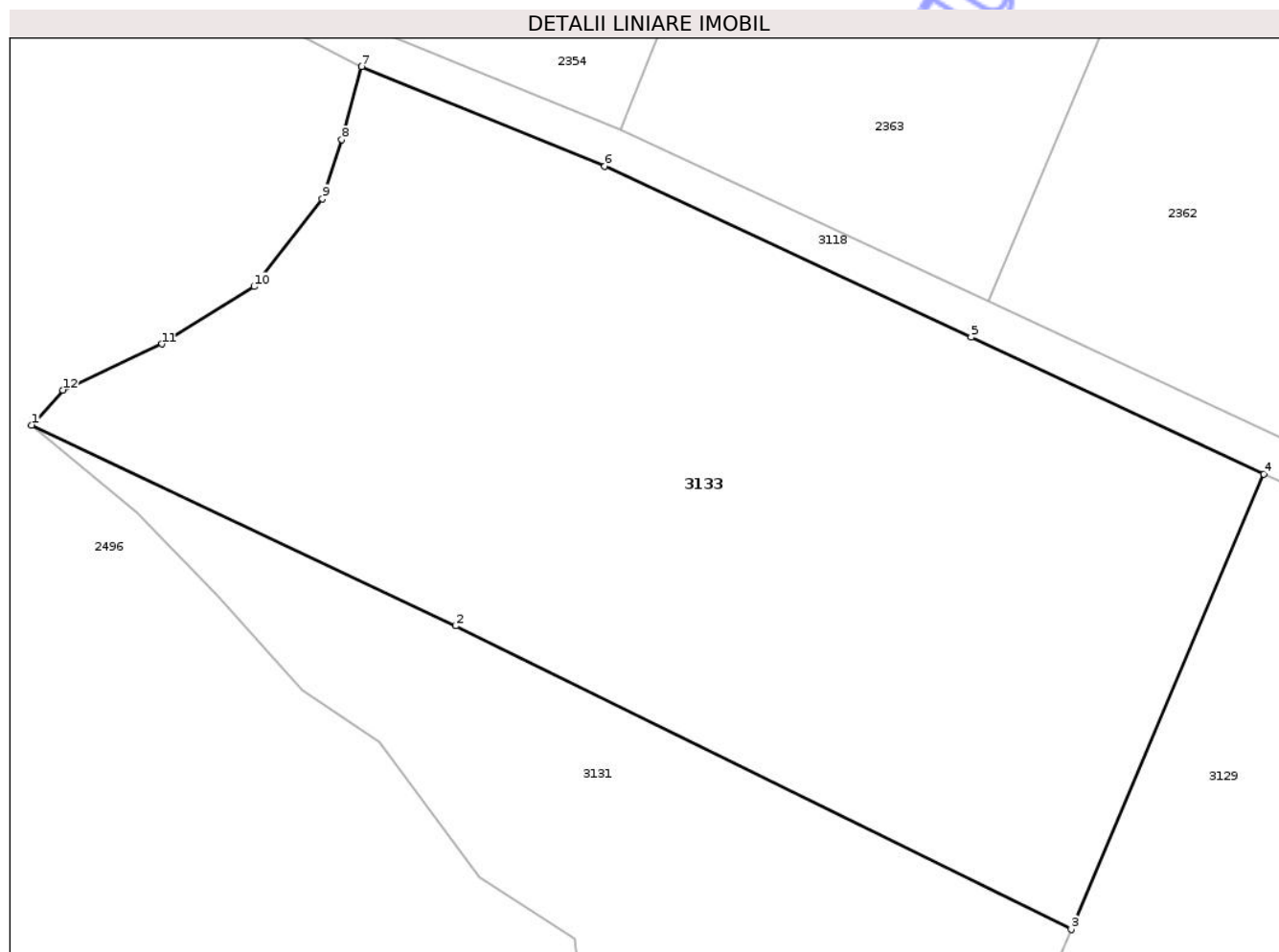
Inscrieri privind dezmembramintele dreptului de proprietate, drepturi reale de garanție și sarcini	Referințe
NU SUNT	

## Anexa Nr. 1 La Partea I

## Teren

Nr cadastral	Suprafața (mp)*	Observații / Referințe
101486	5.000	

\* Suprafața este determinată în planul de proiecție Stereo 70.



## Date referitoare la teren

Crt	Categorie folosință	Intra vilan	Suprafața (mp)	Tarla	Parcelă	Nr. topo	Observații / Referințe
1	faneata	NU	5.000	59	2143/2	-	

## Lungime Segmente

1) Valorile lungimilor segmentelor sunt obținute din proiecție în plan.

Punct început	X / Y	Punct sfârșit	X / Y	Lungime segment (** (m)
1	457.297,295 503.559,956	2	457.339,859 503.539,825	47.085
2	457.339,859 503.539,825	3	457.401,594 503.509,411	68.82
3	457.401,594 503.509,411	4	457.420,903 503.555,052	49.557
4	457.420,903 503.555,052	5	457.391,551 503.568,749	32.391
5	457.391,551 503.568,749	6	457.354,782 503.585,905	40.574

Punct început	X / Y	Punct sfârșit	X / Y	Lungime segment (** (m)
6	457.354,782 503.585,905	7	457.330,414 503.595,877	26.33
7	457.330,414 503.595,877	8	457.328,421 503.588,56	7.584
8	457.328,421 503.588,56	9	457.326,471 503.582,638	6.235
9	457.326,471 503.582,638	10	457.319,604 503.573,834	11.165
10	457.319,604 503.573,834	11	457.310,346 503.568,089	10.896
11	457.310,346 503.568,089	12	457.300,418 503.563,463	10.953
12	457.300,418 503.563,463	1	457.297,295 503.559,956	4.696

\*\* Lungimile segmentelor sunt determinate în planul de proiecție Stereo 70 și sunt rotunjite la 1 milimetru.

\*\*\* Distanța dintre puncte este formată din segmente cumulate ce sunt mai mici decât valoarea 1 milimetru.

Neutilizabil în Circuitul Civil



**DATE DESPRE IMOBILUL NR. 3134**

Oficiul de Cadastru și Publicitate Imobiliară SIBIU  
Biroul de Cadastru și Publicitate Imobiliară Agnita

**A. Partea I. Descrierea imobilului**

TEREN Extravilan

Adresa: Jud. Sibiu

Nr. Crt	Nr cadastral Nr. topografic	Suprafața* (mp)	Observații / Referințe
A1	104033	10.000	Sector cadastral:50 Teren neimprejmit;

**B. Partea II. Proprietari și acte**

Inscrieri privitoare la dreptul de proprietate și alte drepturi reale	Referințe
/	
Act Normativ nr. 7, din 13/03/1996 emis de PARLAMENTUL ROMÂNIEI (art. 13 alin. 15);	
B1	Inscrierea provizorie, drept de PROPRIETATE, dobandit prin Lege, cota actuala 1/1
	1) COMUNA BÂRGHIȘ, CIF:4406088, PROPRIETAR NEIDENTIFICAT

**C. Partea III. SARCINI .**

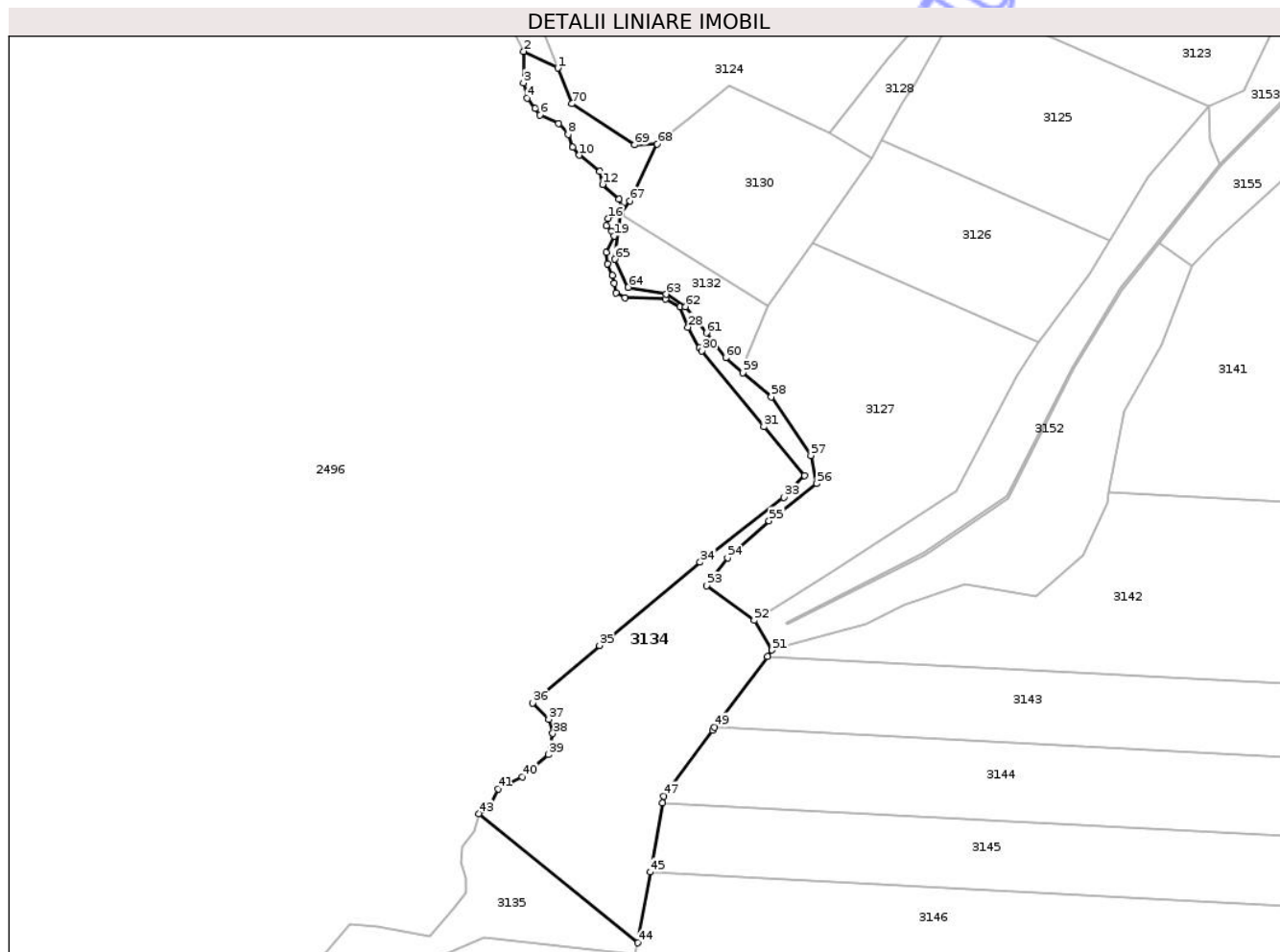
Inscrieri privind dezmembramintele dreptului de proprietate, drepturi reale de garanție și sarcini	Referințe
NU SUNT	

## Anexa Nr. 1 La Partea I

## Teren

Nr cadastral	Suprafața (mp)*	Observații / Referințe
104033	10.000	

\* Suprafața este determinată în planul de proiecție Stereo 70.



## Date referitoare la teren

Crt	Categorie folosință	Intravilan	Suprafața (mp)	Tarla	Parcelă	Nr. topo	Observații / Referințe
1	faneata	NU	10.000	59	2143/3	-	

## Lungime Segmente

1) Valorile lungimilor segmentelor sunt obținute din proiecție în plan.

Punct început	X / Y	Punct sfârșit	X / Y	Lungime segment
1	457.514,354 503.327,155	2	457.500,56 503.333,924	15.365
4	457.501,919 503.314,973	5	457.505,138 503.310,745	5.314
7	457.514,68 503.304,629	8	457.518,584 503.300,191	5.91
10	457.523,17 503.291,787	11	457.531,52 503.285,262	10.597
13	457.539,284 503.274,003	14	457.540,577 503.270,535	3.701
16	457.534,815 503.266,128	17	457.534,226 503.263,189	2.997
2	457.500,56 503.333,924	3	457.500,391 503.321,144	12.781
5	457.505,138 503.310,745	6	457.507,154 503.308,097	3.328
8	457.518,584 503.300,191	9	457.520,407 503.294,96	5.54
11	457.531,52 503.285,262	12	457.532,521 503.279,914	5.441
14	457.540,577 503.270,535	15	457.538,931 503.268,302	2.774
17	457.534,226 503.263,189	18	457.536,286 503.260,838	3.126
3	457.500,391 503.321,144	4	457.501,919 503.314,973	6.357
6	457.507,154 503.308,097	7	457.514,68 503.304,629	8.287
9	457.520,407 503.294,96	10	457.523,17 503.291,787	4.208
12	457.532,521 503.279,914	13	457.539,284 503.274,003	8.982
15	457.538,931 503.268,302	16	457.534,815 503.266,128	4.655
18	457.536,286 503.260,838	19	457.537,226 503.258,957	2.103

Punct început	X / Y	Punct sfârșit	X / Y	Lungime segment	Punct început	X / Y	Punct sfârșit	X / Y	Lungime segment	Punct început	X / Y	Punct sfârșit	X / Y	Lungime segment
19	457.537,226 503.258,957	20	457.533,998 503.252,285	7.411	20	457.533,998 503.252,285	21	457.534,528 503.247,76	4.556	21	457.534,528 503.247,76	22	457.536,645 503.243,117	5.103
22	457.536,645 503.243,117	23	457.537,409 503.239,884	3.322	23	457.537,409 503.239,884	24	457.538,114 503.235,946	4.0	24	457.538,114 503.235,946	25	457.541,73 503.233,946	4.132
25	457.541,73 503.233,946	26	457.558,239 503.233,53	16.514	26	457.558,239 503.233,53	27	457.564,007 503.230,143	6.689	27	457.564,007 503.230,143	28	457.567,304 503.221,905	8.873
28	457.567,304 503.221,905	29	457.571,975 503.213,577	9.549	29	457.571,975 503.213,577	30	457.572,949 503.212,383	1.541	30	457.572,949 503.212,383	31	457.598,087 503.181,577	39.76
31	457.598,087 503.181,577	32	457.614,716 503.161,739	25.886	32	457.614,716 503.161,739	33	457.606,218 503.152,872	12.282	33	457.606,218 503.152,872	34	457.572,28 503.126,45	43.011
34	457.572,28 503.126,45	35	457.531,29 503.092,727	53.08	35	457.531,29 503.092,727	36	457.504,14 503.069,388	35.802	36	457.504,14 503.069,388	37	457.510,667 503.062,779	9.289
37	457.510,667 503.062,779	38	457.512,319 503.056,954	6.055	38	457.512,319 503.056,954	39	457.510,492 503.048,432	8.716	39	457.510,492 503.048,432	40	457.499,861 503.039,445	13.92
40	457.499,861 503.039,445	41	457.490,03 503.034,576	10.971	41	457.490,03 503.034,576	42	457.486,548 503.026,836	8.487	42	457.486,548 503.026,836	43	457.482,198 503.024,488	4.943
43	457.482,198 503.024,488	44	457.546,86 502.972,018	83.272	44	457.546,86 502.972,018	45	457.551,963 503.000,684	29.116	45	457.551,963 503.000,684	46	457.556,958 503.028,741	28.498
46	457.556,958 503.028,741	47	457.557,464 503.031,585	2.889	47	457.557,464 503.031,585	48	457.577,289 503.058,339	33.299	48	457.577,289 503.058,339	49	457.578,173 503.059,527	1.48
49	457.578,173 503.059,527	50	457.599,561 503.088,28	35.836	50	457.599,561 503.088,28	51	457.601,471 503.090,848	3.2	51	457.601,471 503.090,848	52	457.594,243 503.102,979	14.121
52	457.594,243 503.102,979	53	457.574,942 503.116,942	23.822	53	457.574,942 503.116,942	54	457.583,429 503.128,322	14.196	54	457.583,429 503.128,322	55	457.600,215 503.143,319	22.509
55	457.600,215 503.143,319	56	457.619,651 503.158,394	24.597	56	457.619,651 503.158,394	57	457.617,301 503.169,911	11.754	57	457.617,301 503.169,911	58	457.601,166 503.193,593	28.656
58	457.601,166 503.193,593	59	457.589,693 503.203,458	15.131	59	457.589,693 503.203,458	60	457.582,662 503.209,501	9.271	60	457.582,662 503.209,501	61	457.574,792 503.219,604	12.806
61	457.574,792 503.219,604	62	457.566,276 503.230,297	13.67	62	457.566,276 503.230,297	63	457.558,46 503.235,277	9.267	63	457.558,46 503.235,277	64	457.543,051 503.238,176	15.68
64	457.543,051 503.238,176	65	457.537,652 503.249,539	12.58	65	457.537,652 503.249,539	66	457.540,061 503.267,981	18.598	66	457.540,061 503.267,981	67	457.543,735 503.273,21	6.391
67	457.543,735 503.273,21	68	457.554,777 503.296,288	25.584	68	457.554,777 503.296,288	69	457.545,561 503.295,947	9.222	69	457.545,561 503.295,947	70	457.520,147 503.312,694	30.436
70	457.520,147 503.312,694	1	457.514,354 503.327,155	15.579										

\*\* Lungimile segmentelor sunt determinate în planul de proiecție Stereo 70 și sunt rotunjite la 1 milimetru.

\*\*\* Distanța dintre puncte este formată din segmente cumulate ce sunt mai mici decât valoarea 1 milimetru.



**DATE DESPRE IMOBILUL NR. 3135**

Oficiul de Cadastru și Publicitate Imobiliară SIBIU  
Biroul de Cadastru și Publicitate Imobiliară Agnita

**A. Partea I. Descrierea imobilului**

TEREN Extravilan

Adresa: Jud. Sibiu

Nr. Crt	Nr cadastral Nr. topografic	Suprafața* (mp)	Observații / Referințe
A1	105465	8.330	Sector cadastral:50 Teren neimprejmuit;

**B. Partea II. Proprietari și acte**

Inscrieri privitoare la dreptul de proprietate și alte drepturi reale	Referințe
/	
Act Normativ nr. 7, din 13/03/1996 emis de PARLAMENTUL ROMÂNIEI (art. 13 alin. 15);	
B1	Inscrierea provizorie, drept de PROPRIETATE, dobandit prin Lege, cota actuala 1/1
1) COMUNA BÂRGHIȘ, CIF:4406088, PROPRIETAR NEIDENTIFICAT	

**C. Partea III. SARCINI .**

Inscrieri privind dezmembramintele dreptului de proprietate, drepturi reale de garanție și sarcini	Referințe
NU SUNT	

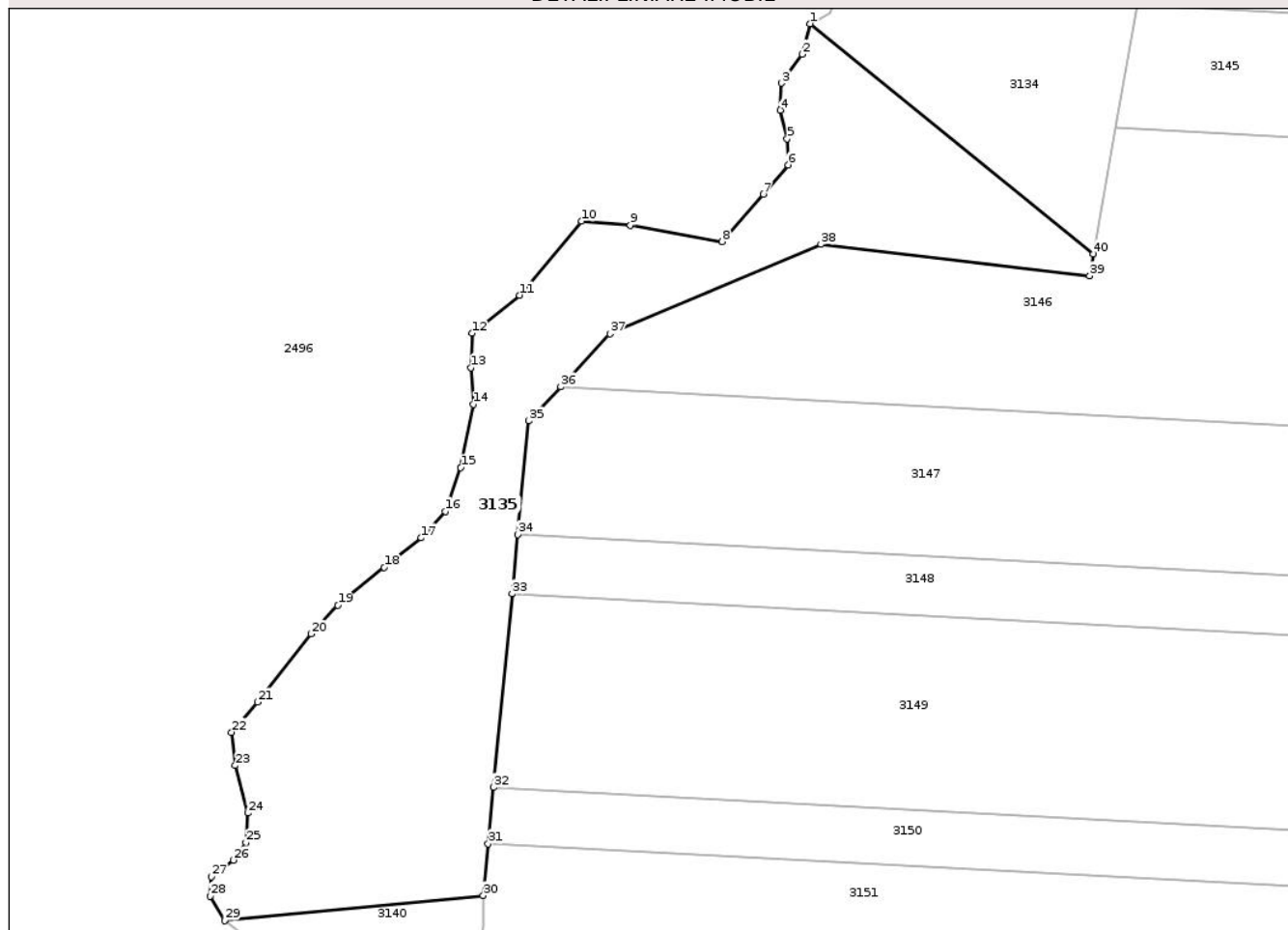
## Anexa Nr. 1 La Partea I

## Teren

Nr cadastral	Suprafața (mp)*	Observații / Referințe
105465	8.330	

\* Suprafața este determinată în planul de proiecție Stereo 70.

## DETALII LINIARE IMOBIL



## Date referitoare la teren

Crt	Categorie folosință	Intra vilan	Suprafața (mp)	Tarla	Parcelă	Nr. topo	Observații / Referințe
1	faneata	NU	8.330	59	2143/2/1	-	

## Lungime Segmente

1) Valorile lungimilor segmentelor sunt obținute din proiecție în plan.

Punct început	X / Y	Punct sfârșit	X / Y	Lungime segment (** (m)
1	457.482,198 503.024,488	2	457.480,372 503.017,533	7.191
3	457.475,608 503.010,962	4	457.475,297 503.004,814	6.156
5	457.476,912 502.998,292	6	457.477,154 502.992,298	5.998
7	457.471,498 502.985,652	8	457.462,079 502.974,832	14.346
9	457.441,141 502.978,574	10	457.429,988 502.979,498	11.191

Punct început	X / Y	Punct sfârșit	X / Y	Lungime segment (** (m)
2	457.480,372 503.017,533	3	457.475,608 503.010,962	8.116
4	457.475,297 503.004,814	5	457.476,912 502.998,292	6.719
6	457.477,154 502.992,298	7	457.471,498 502.985,652	8.727
8	457.462,079 502.974,832	9	457.441,141 502.978,574	21.27
10	457.429,988 502.979,498	11	457.415,815 502.962,624	22.037

Punct început	X / Y	Punct sfârșit	X / Y	Lungime segment (** (m)	Punct început	X / Y	Punct sfârșit	X / Y	Lungime segment (** (m)
11	457.415,815 502.962,624	12	457.405,035 502.953,957	13.832	12	457.405,035 502.953,957	13	457.404,672 502.946,086	7.879
13	457.404,672 502.946,086	14	457.405,336 502.937,7	8.412	14	457.405,336 502.937,7	15	457.402,429 502.923,291	14.699
15	457.402,429 502.923,291	16	457.398,855 502.913,363	10.552	16	457.398,855 502.913,363	17	457.393,39 502.907,289	8.17
17	457.393,39 502.907,289	18	457.384,969 502.900,569	10.774	18	457.384,969 502.900,569	19	457.374,37 502.891,912	13.685
19	457.374,37 502.891,912	20	457.368,241 502.885,403	8.941	20	457.368,241 502.885,403	21	457.356,006 502.869,845	19.793
21	457.356,006 502.869,845	22	457.350,133 502.862,962	9.047	22	457.350,133 502.862,962	23	457.350,919 502.855,395	7.608
23	457.350,919 502.855,395	24	457.353,827 502.844,558	11.22	24	457.353,827 502.844,558	25	457.353,404 502.837,778	6.793
25	457.353,404 502.837,778	26	457.350,554 502.833,82	4.877	26	457.350,554 502.833,82	27	457.345,466 502.830,067	6.323
27	457.345,466 502.830,067	28	457.345,162 502.825,587	4.49	28	457.345,162 502.825,587	29	457.348,494 502.820,017	6.49
29	457.348,494 502.820,017	30	457.407,538 502.825,783	59.325	30	457.407,538 502.825,783	31	457.408,67 502.837,554	11.826
31	457.408,67 502.837,554	32	457.409,904 502.850,391	12.896	32	457.409,904 502.850,391	33	457.414,149 502.894,565	44.378
33	457.414,149 502.894,565	34	457.415,443 502.908,022	13.519	34	457.415,443 502.908,022	35	457.417,936 502.933,964	26.062
35	457.417,936 502.933,964	36	457.425,206 502.941,749	10.651	36	457.425,206 502.941,749	37	457.436,465 502.953,806	16.497
37	457.436,465 502.953,806	38	457.484,593 502.974,227	52.281	38	457.484,593 502.974,227	39	457.545,972 502.967,034	61.799
39	457.545,972 502.967,034	40	457.546,86 502.972,018	5.063	40	457.546,86 502.972,018	1	457.482,198 503.024,488	83.272

\*\* Lungimile segmentelor sunt determinate în planul de proiecție Stereo 70 și sunt rotunjite la 1 milimetru.

\*\*\* Distanța dintre puncte este formată din segmente cumulate ce sunt mai mici decât valoarea 1 milimetru.



**DATE DESPRE IMOBILUL NR. 3136**

Oficiul de Cadastru și Publicitate Imobiliară SIBIU  
Biroul de Cadastru și Publicitate Imobiliară Agnita

**A. Partea I. Descrierea imobilului**

TEREN Extravilan

Adresa: Jud. Sibiu

Nr. Crt	Nr cadastral Nr. topografic	Suprafața* (mp)	Observații / Referințe
A1		1.917	Sector cadastral:50 Teren neimprejmuit;

**B. Partea II. Proprietari și acte**

Inscrieri privitoare la dreptul de proprietate și alte drepturi reale	Referințe
/	
Act Normativ nr. 978, din 05/09/2002 emis de GUVERNUL ROMÂNIEI (+ Adeverința nr. 4278/22.08.2023 emisă de Primăria Comunei Bârghis);	
B1	A1
Intabulare, drept de PROPRIETATE, dobandit prin Lege, cota actuala 1/1 1) COMUNA BÂRGHIȘ - DOMENIUL PUBLIC, CIF:4406088	

**C. Partea III. SARCINI .**

Inscrieri privind dezmembramintele dreptului de proprietate, drepturi reale de garanție și sarcini	Referințe
NU SUNT	

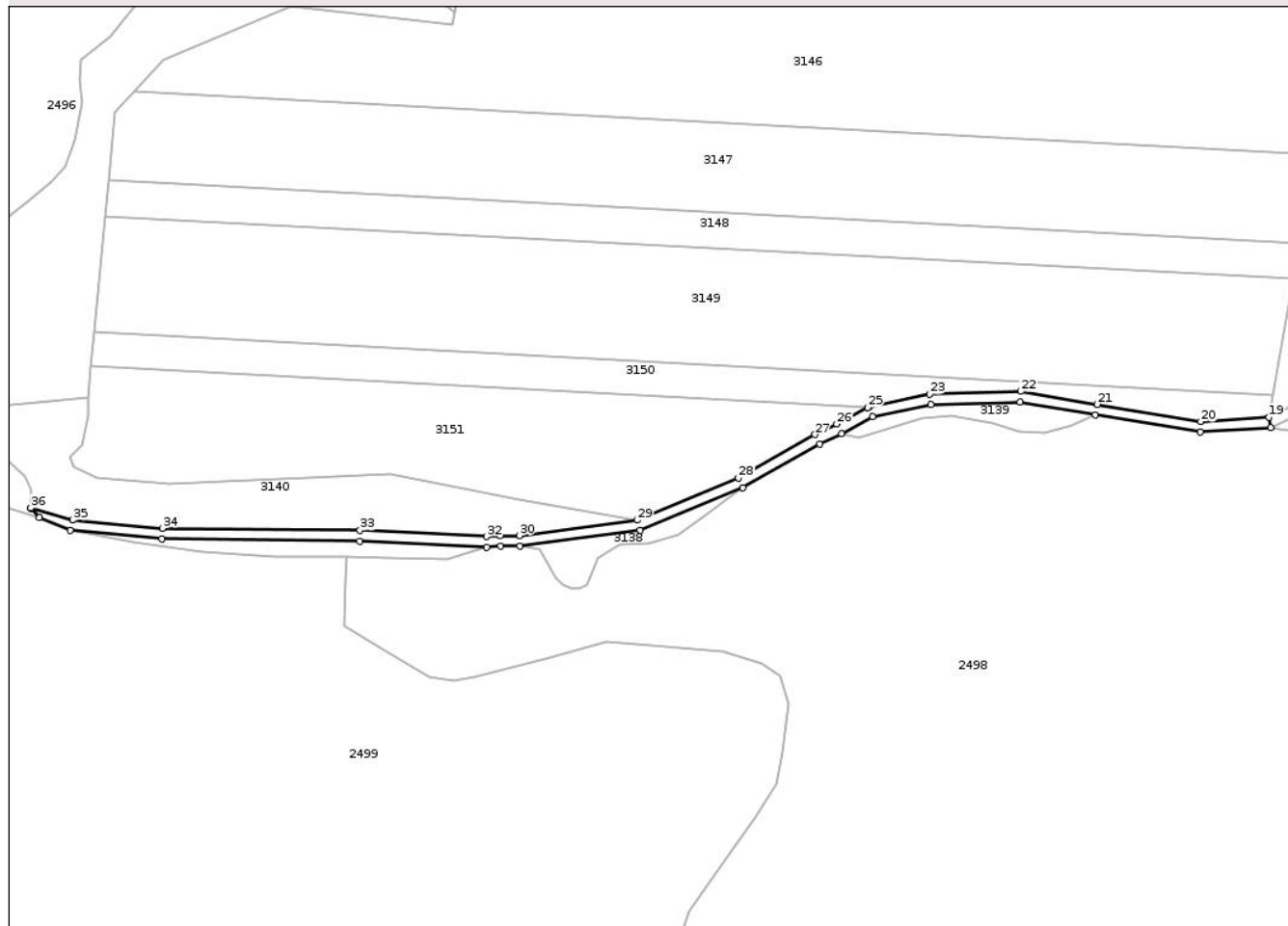
## Anexa Nr. 1 La Partea I

## Teren

Nr cadastral	Suprafața (mp)*	Observații / Referințe
	1.917	

\* Suprafața este determinată în planul de proiecție Stereo 70.

## DETALII LINIARE IMOBIL



## Date referitoare la teren

Crt	Categorie folosință	Intravilan	Suprafața (mp)	Tarla	Parcelă	Nr. topo	Observații / Referințe
1	drum	NU	1.917	59	2127	-	

## Lungime Segmente

1) Valorile lungimilor segmentelor sunt obținute din proiecție în plan.

Punct început	X / Y	Punct sfârșit	X / Y	Lungime segment (** (m)
1	457.385,926 502.783,724	2	457.389,11 502.780,123	4.807
3	457.400,8 502.775,347	4	457.435,632 502.772,156	34.977
5	457.510,733 502.771,332	6	457.559,022 502.768,967	48.347
7	457.564,232 502.769,363	8	457.571,641 502.769,36	7.41
9	457.617,128 502.775,306	10	457.656,289 502.791,542	42.393

Punct început	X / Y	Punct sfârșit	X / Y	Lungime segment (** (m)
2	457.389,11 502.780,123	3	457.400,8 502.775,347	12.628
4	457.435,632 502.772,156	5	457.510,733 502.771,332	75.106
6	457.559,022 502.768,967	7	457.564,232 502.769,363	5.225
8	457.571,641 502.769,36	9	457.617,128 502.775,306	45.874
10	457.656,289 502.791,542	11	457.685,5 502.808,15	33.603

Punct început	X / Y	Punct sfârșit	X / Y	Lungime segment (** (m)	Punct început	X / Y	Punct sfârșit	X / Y	Lungime segment (** (m)
11	457.685,5 502.808,15	12	457.693,643 502.812,095	9.048	12	457.693,643 502.812,095	13	457.705,46 502.818,413	13.4
13	457.705,46 502.818,413	14	457.727,568 502.823,083	22.595	14	457.727,568 502.823,083	15	457.761,497 502.824,085	33.944
15	457.761,497 502.824,085	16	457.790,143 502.819,167	29.065	16	457.790,143 502.819,167	17	457.829,843 502.812,617	40.236
17	457.829,843 502.812,617	18	457.856,619 502.814,288	26.828	18	457.856,619 502.814,288	19	457.855,861 502.818,248	4.032
19	457.855,861 502.818,248	20	457.830,046 502.816,637	25.865	20	457.830,046 502.816,637	21	457.790,807 502.823,111	39.77
21	457.790,807 502.823,111	22	457.761,779 502.828,095	29.453	22	457.761,779 502.828,095	23	457.727,091 502.827,071	34.703
23	457.727,091 502.827,071	24	457.704,076 502.822,209	23.523	24	457.704,076 502.822,209	25	457.703,688 502.822,002	0.44
25	457.703,688 502.822,002	26	457.691,827 502.815,66	13.45	26	457.691,827 502.815,66	27	457.683,638 502.811,692	9.1
27	457.683,638 502.811,692	28	457.654,528 502.795,142	33.486	28	457.654,528 502.795,142	29	457.616,085 502.779,203	41.616
29	457.616,085 502.779,203	30	457.571,382 502.773,36	45.083	30	457.571,382 502.773,36	31	457.564,081 502.773,363	7.301
31	457.564,081 502.773,363	32	457.558,968 502.772,975	5.128	32	457.558,968 502.772,975	33	457.510,853 502.775,331	48.173
33	457.510,853 502.775,331	34	457.435,836 502.776,154	75.021	34	457.435,836 502.776,154	35	457.401,76 502.779,276	34.219
35	457.401,76 502.779,276	36	457.385,928 502.783,884	16.489	36	457.385,928 502.783,884	1	457.385,926 502.783,724	0.16

\*\* Lungimile segmentelor sunt determinate în planul de proiecție Stereo 70 și sunt rotunjite la 1 milimetru.

\*\*\* Distanța dintre puncte este formată din segmente cumulate ce sunt mai mici decât valoarea 1 milimetru.



**DATE DESPRE IMOBILUL NR. 3137**

Oficiul de Cadastru și Publicitate Imobiliară SIBIU  
Biroul de Cadastru și Publicitate Imobiliară Agnita

**A. Partea I. Descrierea imobilului**

TEREN Extravilan

Adresa: Jud. Sibiu

Nr. Crt	Nr cadastral Nr. topografic	Suprafața* (mp)	Observații / Referințe
A1		700	Sector cadastral:50 Teren neimprejmuit;

**B. Partea II. Proprietari și acte**

Inscrieri privitoare la dreptul de proprietate și alte drepturi reale	Referințe
/	
Act Normativ nr. 7, din 13/03/1996 emis de PARLAMENTUL ROMÂNIEI (art. 13 alin. 15);	
B1	Inscrierea provizorie, drept de PROPRIETATE, dobandit prin Lege, cota actuala 1/1
	1) COMUNA BÂRGHIȘ, CIF:4406088, PROPRIETAR NEIDENTIFICAT

**C. Partea III. SARCINI .**

Inscrieri privind dezmembramintele dreptului de proprietate, drepturi reale de garanție și sarcini	Referințe
NU SUNT	

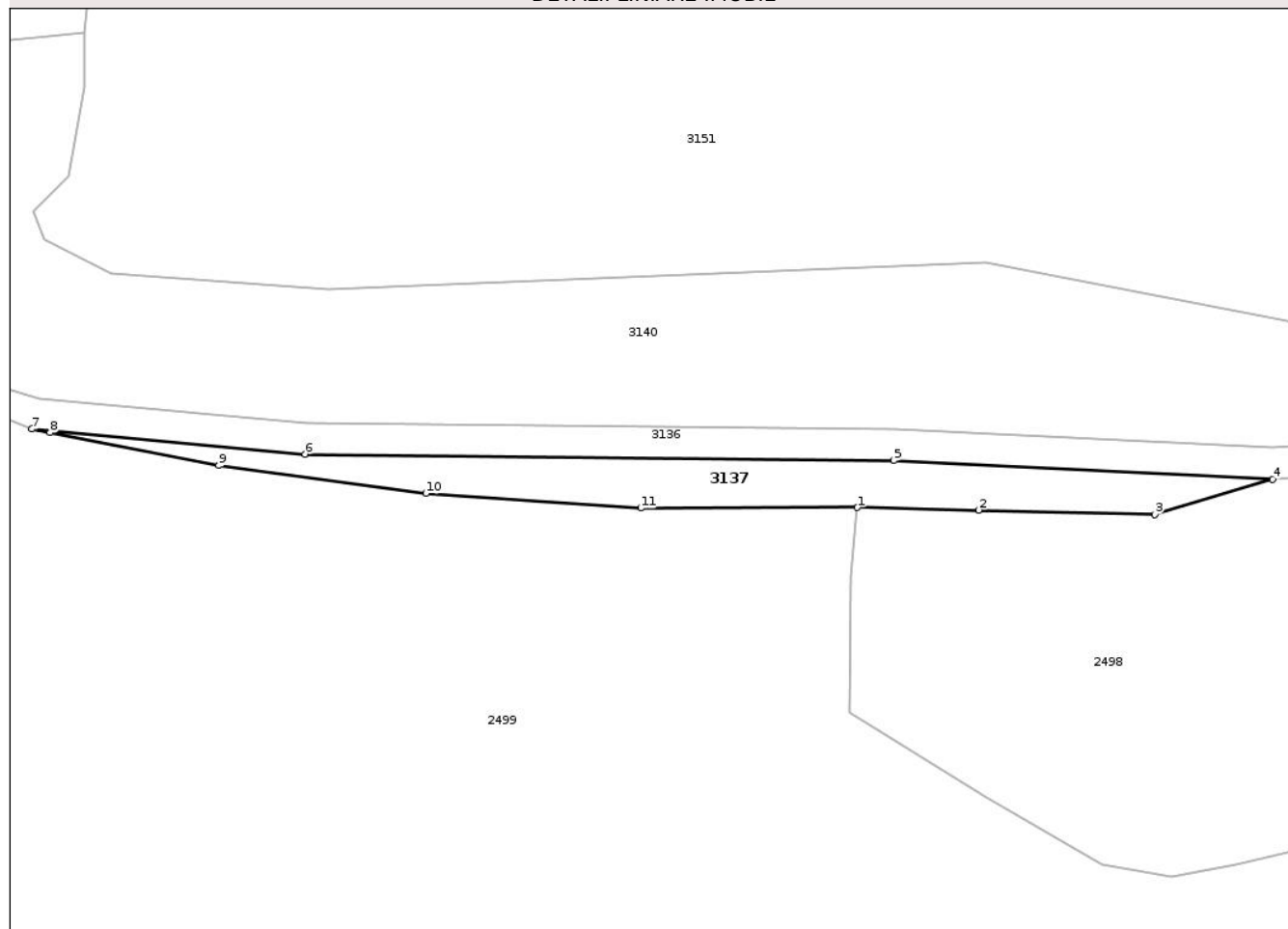
## Anexa Nr. 1 La Partea I

## Teren

Nr cadastral	Suprafața (mp)*	Observații / Referințe
	700	

\* Suprafața este determinată în planul de proiecție Stereo 70.

## DETALII LINIARE IMOBIL



## Date referitoare la teren

Crt	Categorie folosință	Intra vilan	Suprafața (mp)	Tarla	Parcelă	Nr. topo	Observații / Referințe
1	faneata	NU	700	59	2138	-	

## Lungime Segmente

1) Valorile lungimilor segmentelor sunt obținute din proiecție în plan.

Punct început	X / Y	Punct sfârșit	X / Y	Lungime segment (** (m)
1	457.506,07 502.765,348	2	457.521,543 502.765,01	15.477
2	457.521,543 502.765,01	3	457.544,003 502.764,475	22.466
3	457.544,003 502.764,475	4	457.559,022 502.768,967	15.677
4	457.559,022 502.768,967	5	457.510,733 502.771,332	48.347
5	457.510,733 502.771,332	6	457.435,632 502.772,156	75.106

Punct început	X / Y	Punct sfârșit	X / Y	Lungime segment (** (m)
6	457.435,632 502.772,156	7	457.400,8 502.775,347	34.977
7	457.400,8 502.775,347	8	457.403,118 502.774,896	2.362
8	457.403,118 502.774,896	9	457.424,634 502.770,704	21.92
9	457.424,634 502.770,704	10	457.451,043 502.767,149	26.647
10	457.451,043 502.767,149	11	457.478,444 502.765,28	27.465
11	457.478,444 502.765,28	1	457.506,07 502.765,348	27.626

\*\* Lungimile segmentelor sunt determinate în planul de proiecție Stereo 70 și sunt rotunjite la 1 milimetru.

\*\*\* Distanța dintre puncte este formată din segmente cumulate ce sunt mai mici decât valoarea 1 milimetru.

Neutilizabil în Circuitul Civil



**DATE DESPRE IMOBILUL NR. 3138**

Oficiul de Cadastru și Publicitate Imobiliară SIBIU  
Biroul de Cadastru și Publicitate Imobiliară Agnita

**A. Partea I. Descrierea imobilului**

TEREN Extravilan

Adresa: Jud. Sibiu

Nr. Crt	Nr cadastral Nr. topografic	Suprafața* (mp)	Observații / Referințe
A1		600	Sector cadastral:50 Teren neimprejmit;

**B. Partea II. Proprietari și acte**

Inscrieri privitoare la dreptul de proprietate și alte drepturi reale	Referințe
/	
Act Normativ nr. 7, din 13/03/1996 emis de PARLAMENTUL ROMÂNIEI (art. 13 alin. 15);	
B1	Inscrierea provizorie, drept de PROPRIETATE, dobandit prin Lege, cota actuala 1/1
1) COMUNA BÂRGHIȘ, CIF:4406088, PROPRIETAR NEIDENTIFICAT	

**C. Partea III. SARCINI .**

Inscrieri privind dezmembramintele dreptului de proprietate, drepturi reale de garanție și sarcini	Referințe
NU SUNT	

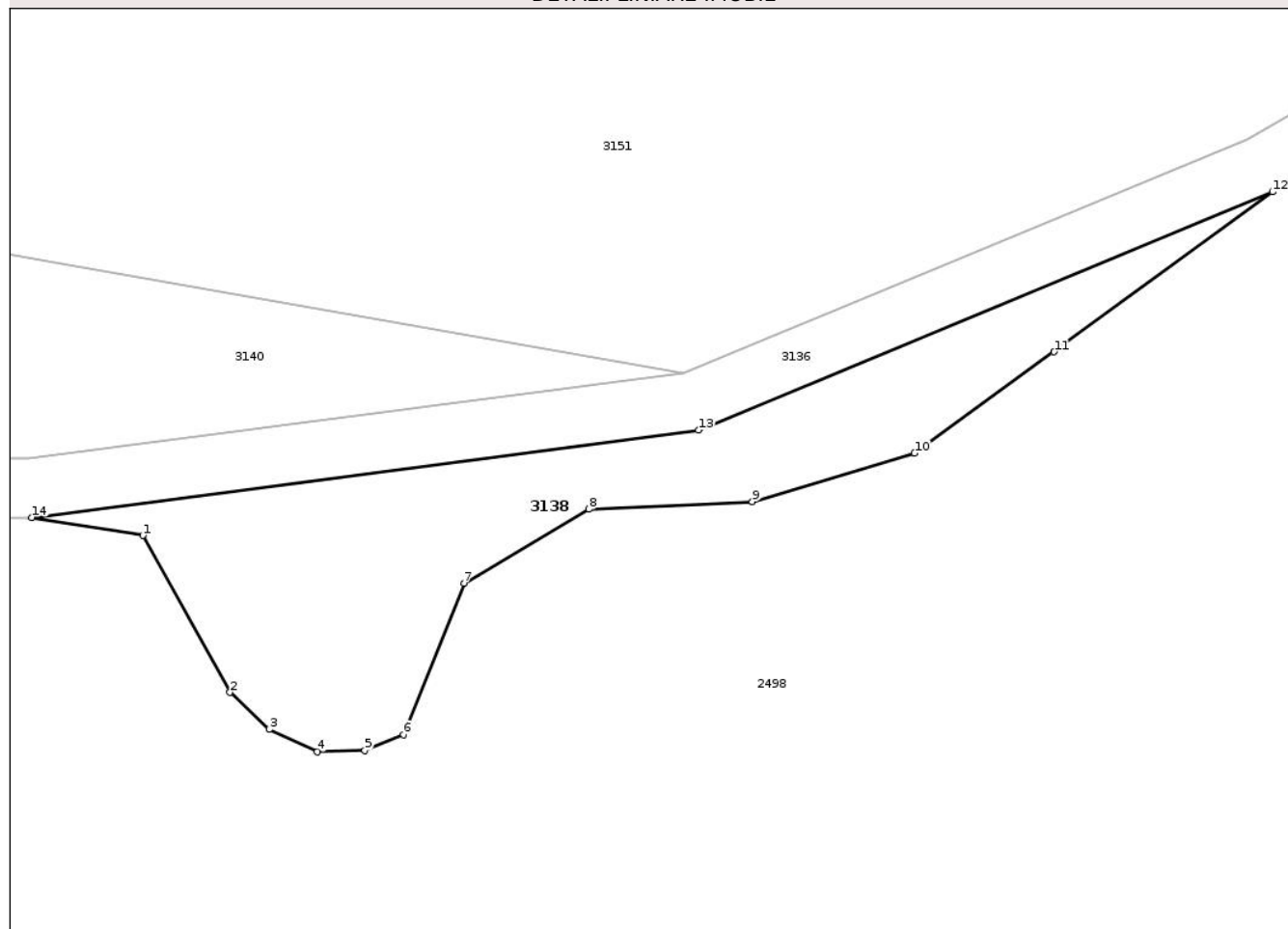
## Anexa Nr. 1 La Partea I

## Teren

Nr cadastral	Suprafața (mp)*	Observații / Referințe
	600	

\* Suprafața este determinată în planul de proiecție Stereo 70.

## DETALII LINIARE IMOBIL



## Date referitoare la teren

Crt	Categorie folosință	Intra vilan	Suprafața (mp)	Tarla	Parcelă	Nr. topo	Observații / Referințe
1	faneata	NU	600	59	2139	-	

## Lungime Segmente

1) Valorile lungimilor segmentelor sunt obținute din proiecție în plan.

Punct început	X / Y	Punct sfârșit	X / Y	Lungime segment (** (m)
1	457.579,224 502.768,129	2	457.585,161 502.757,438	12.23
2	457.585,161 502.757,438	3	457.587,841 502.754,922	3.675
3	457.587,841 502.754,922	4	457.591,121 502.753,408	3.613
4	457.591,121 502.753,408	5	457.594,361 502.753,481	3.241
5	457.594,361 502.753,481	6	457.597,001 502.754,555	2.85

Punct început	X / Y	Punct sfârșit	X / Y	Lungime segment (** (m)
6	457.597,001 502.754,555	7	457.601,125 502.764,883	11.12
7	457.601,125 502.764,883	8	457.609,636 502.769,928	9.894
8	457.609,636 502.769,928	9	457.620,799 502.770,435	11.175
9	457.620,799 502.770,435	10	457.631,862 502.773,742	11.547
10	457.631,862 502.773,742	11	457.641,375 502.780,642	11.752
11	457.641,375 502.780,642	12	457.656,289 502.791,542	18.472
12	457.656,289 502.791,542	13	457.617,128 502.775,306	42.393
13	457.617,128 502.775,306	14	457.571,641 502.769,36	45.874
14	457.571,641 502.769,36	1	457.579,224 502.768,129	7.681

\*\* Lungimile segmentelor sunt determinate în planul de proiecție Stereo 70 și sunt rotunjite la 1 milimetru.

\*\*\* Distanța dintre puncte este formată din segmente cumulate ce sunt mai mici decât valoarea 1 milimetru.





## DATE DESPRE IMOBILUL NR. 3139

Oficiul de Cadastru și Publicitate Imobiliară SIBIU  
Biroul de Cadastru și Publicitate Imobiliară Agnita

## A. Partea I. Descrierea imobilului

TEREN Extravilan

Adresa: Jud. Sibiu

Nr. Crt	Nr cadastral Nr. topografic	Suprafața* (mp)	Observații / Referințe
A1		600	Sector cadastral:50 Teren neimprejmuit;

## B. Partea II. Proprietari și acte

Inscrieri privitoare la dreptul de proprietate și alte drepturi reale	Referințe
/	
Act Normativ nr. 7, din 13/03/1996 emis de PARLAMENTUL ROMÂNIEI (art. 13 alin. 15);	
B1	Inscrierea provizorie, drept de PROPRIETATE, dobandit prin Lege, cota actuala 1/1
1) COMUNA BÂRGHIȘ, CIF:4406088, PROPRIETAR NEIDENTIFICAT	

## C. Partea III. SARCINI .

Inscrieri privind dezmembramintele dreptului de proprietate, drepturi reale de garanție și sarcini	Referințe
NU SUNT	


## Anexa Nr. 1 La Partea I

## Teren

Nr cadastral	Suprafața (mp)*	Observații / Referințe
	600	

\* Suprafața este determinată în planul de proiecție Stereo 70.

## DETALII LINIARE IMOBIL



## Date referitoare la teren

Crt	Categorie folosință	Intra vilan	Suprafața (mp)	Tarla	Parcelă	Nr. topo	Observații / Referințe
1	faneata	NU	600	59	2140	-	

## Lungime Segmente

1) Valorile lungimilor segmentelor sunt obținute din proiecție în plan.

Punct început	X / Y	Punct sfârșit	X / Y	Lungime segment (** (m)
1	457.693,643 502.812,095	2	457.700,356 502.810,58	6.883
2	457.700,356 502.810,58	3	457.724,33 502.817,825	25.045
3	457.724,33 502.817,825	4	457.735,299 502.818,974	11.029
4	457.735,299 502.818,974	5	457.750,783 502.816,048	15.758
5	457.750,783 502.816,048	6	457.761,067 502.812,922	10.749

Punct început	X / Y	Punct sfârșit	X / Y	Lungime segment (** (m)
6	457.761,067 502.812,922	7	457.770,909 502.812,18	9.87
7	457.770,909 502.812,18	8	457.780,963 502.815,354	10.543
8	457.780,963 502.815,354	9	457.790,143 502.819,167	9.94
9	457.790,143 502.819,167	10	457.761,497 502.824,085	29.065
10	457.761,497 502.824,085	11	457.727,568 502.823,083	33.944
11	457.727,568 502.823,083	12	457.705,46 502.818,413	22.595
12	457.705,46 502.818,413	1	457.693,643 502.812,095	13.4

\*\* Lungimile segmentelor sunt determinate în planul de proiecție Stereo 70 și sunt rotunjite la 1 milimetru.

\*\*\* Distanța dintre puncte este formată din segmente cumulate ce sunt mai mici decât valoarea 1 milimetru.

Neutilizabil în Circuitul Civil



**DATE DESPRE IMOBILUL NR. 3140**

Oficiul de Cadastru și Publicitate Imobiliară SIBIU  
Biroul de Cadastru și Publicitate Imobiliară Agnita

**A. Partea I. Descrierea imobilului**

TEREN Extravilan

Adresa: Jud. Sibiu

Nr. Crt	Nr cadastral Nr. topografic	Suprafața* (mp)	Observații / Referințe
A1	104090	4.770	Sector cadastral:50 Teren neimprejmuit;

**B. Partea II. Proprietari și acte**

Inscrieri privitoare la dreptul de proprietate și alte drepturi reale	Referințe
/	
Act Normativ nr. 7, din 13/03/1996 emis de PARLAMENTUL ROMÂNIEI (art. 13 alin. 15);	
B1	Inscrierea provizorie, drept de PROPRIETATE, dobandit prin Lege, cota actuala 1/1
	1) COMUNA BÂRGHIȘ, CIF:4406088, PROPRIETAR NEIDENTIFICAT

**C. Partea III. SARCINI .**

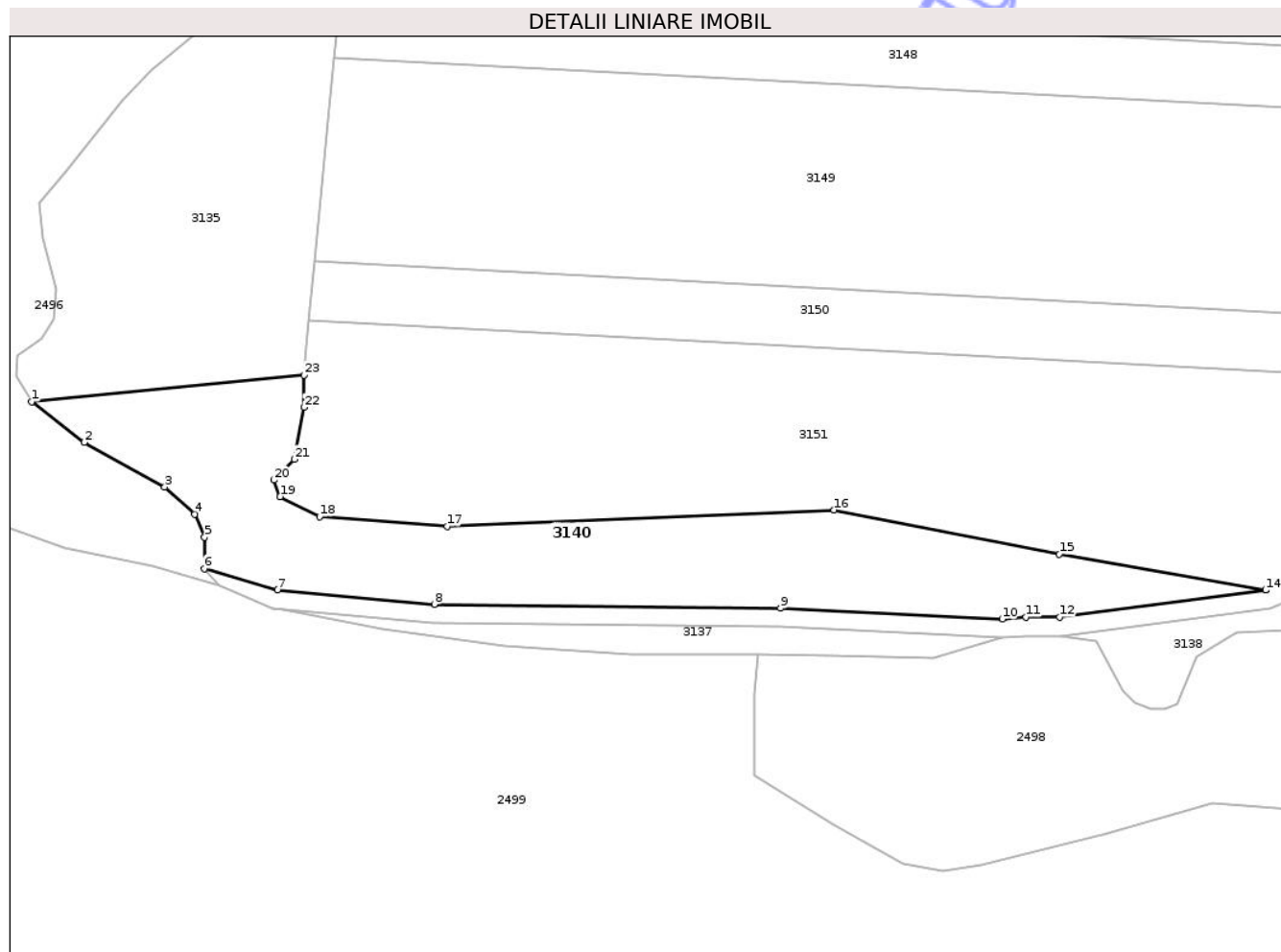
Inscrieri privind dezmembramintele dreptului de proprietate, drepturi reale de garanție și sarcini	Referințe
NU SUNT	

## Anexa Nr. 1 La Partea I

## Teren

Nr cadastral	Suprafața (mp)*	Observații / Referințe
104090	4.770	

\* Suprafața este determinată în planul de proiecție Stereo 70.



## Date referitoare la teren

Crt	Categorie folosință	Intra vilan	Suprafața (mp)	Tarla	Parcelă	Nr. topo	Observații / Referințe
1	faneata	NU	4.770	59	2145	-	

## Lungime Segmente

1) Valorile lungimilor segmentelor sunt obținute din proiecție în plan.

Punct început	X / Y	Punct sfârșit	X / Y	Lungime segment (** (m)
1	457.348,494 502.820,017	2	457.359,905 502.811,209	14.415
3	457.377,349 502.801,583	4	457.383,892 502.795,71	8.792
5	457.386,013 502.790,685	6	457.385,928 502.783,884	6.801
7	457.401,76 502.779,276	8	457.435,836 502.776,154	34.219
9	457.510,853 502.775,331	10	457.558,968 502.772,975	48.173

Punct început	X / Y	Punct sfârșit	X / Y	Lungime segment (** (m)
2	457.359,905 502.811,209	3	457.377,349 502.801,583	19.924
4	457.383,892 502.795,71	5	457.386,013 502.790,685	5.454
6	457.385,928 502.783,884	7	457.401,76 502.779,276	16.489
8	457.435,836 502.776,154	9	457.510,853 502.775,331	75.021
10	457.558,968 502.772,975	11	457.564,081 502.773,363	5.128

Punct început	X / Y	Punct sfârșit	X / Y	Lungime segment (** (m)
11	457.564,081 502.773,363	12	457.571,382 502.773,36	7.301
13	457.616,085 502.779,203	14	457.616,088 502.779,22	0.017
15	457.571,325 502.787,042	16	457.522,49 502.796,624	49.766
17	457.438,61 502.793,081	18	457.410,925 502.795,169	27.764
19	457.402,392 502.799,48	20	457.401,018 502.803,053	3.828
21	457.405,416 502.807,542	22	457.407,53 502.818,836	11.49
23	457.407,538 502.825,783	1	457.348,494 502.820,017	59.325

Punct început	X / Y	Punct sfârșit	X / Y	Lungime segment (** (m)
12	457.571,382 502.773,36	13	457.616,085 502.779,203	45.083
14	457.616,088 502.779,22	15	457.571,325 502.787,042	45.441
16	457.522,49 502.796,624	17	457.438,61 502.793,081	83.954
18	457.410,925 502.795,169	19	457.402,392 502.799,48	9.56
20	457.401,018 502.803,053	21	457.405,416 502.807,542	6.284
22	457.407,53 502.818,836	23	457.407,538 502.825,783	6.947

\*\* Lungimile segmentelor sunt determinate în planul de proiecție Stereo 70 și sunt rotunjite la 1 milimetru.

\*\*\* Distanța dintre puncte este formată din segmente cumulate ce sunt mai mici decât valoarea 1 milimetru.

Neutilizabil în Civil



**DATE DESPRE IMOBILUL NR. 3141**

Oficiul de Cadastru și Publicitate Imobiliară SIBIU  
Biroul de Cadastru și Publicitate Imobiliară Agnita

**A. Partea I. Descrierea imobilului**

TEREN Extravilan

Adresa: Jud. Sibiu

Nr. Crt	Nr cadastral Nr. topografic	Suprafața* (mp)	Observații / Referințe
A1	101466	26.130	Sector cadastral:50 Teren neimprejmit;

**B. Partea II. Proprietari și acte**

Inscrieri privitoare la dreptul de proprietate și alte drepturi reale	Referințe
/	
Act Administrativ nr. 297/21, din 11/11/1994 emis de CJPSDPAT SIBIU (titlu de proprietate);	
B1	A1
Intabulare, drept de PROPRIETATE, dobandit prin Reconstituire, cota actuala 1/1	
1) HOȚEA MIHAI, LIPSĂ CNP	
2) HOTEA DOREL, LIPSĂ CNP	

**C. Partea III. SARCINI .**

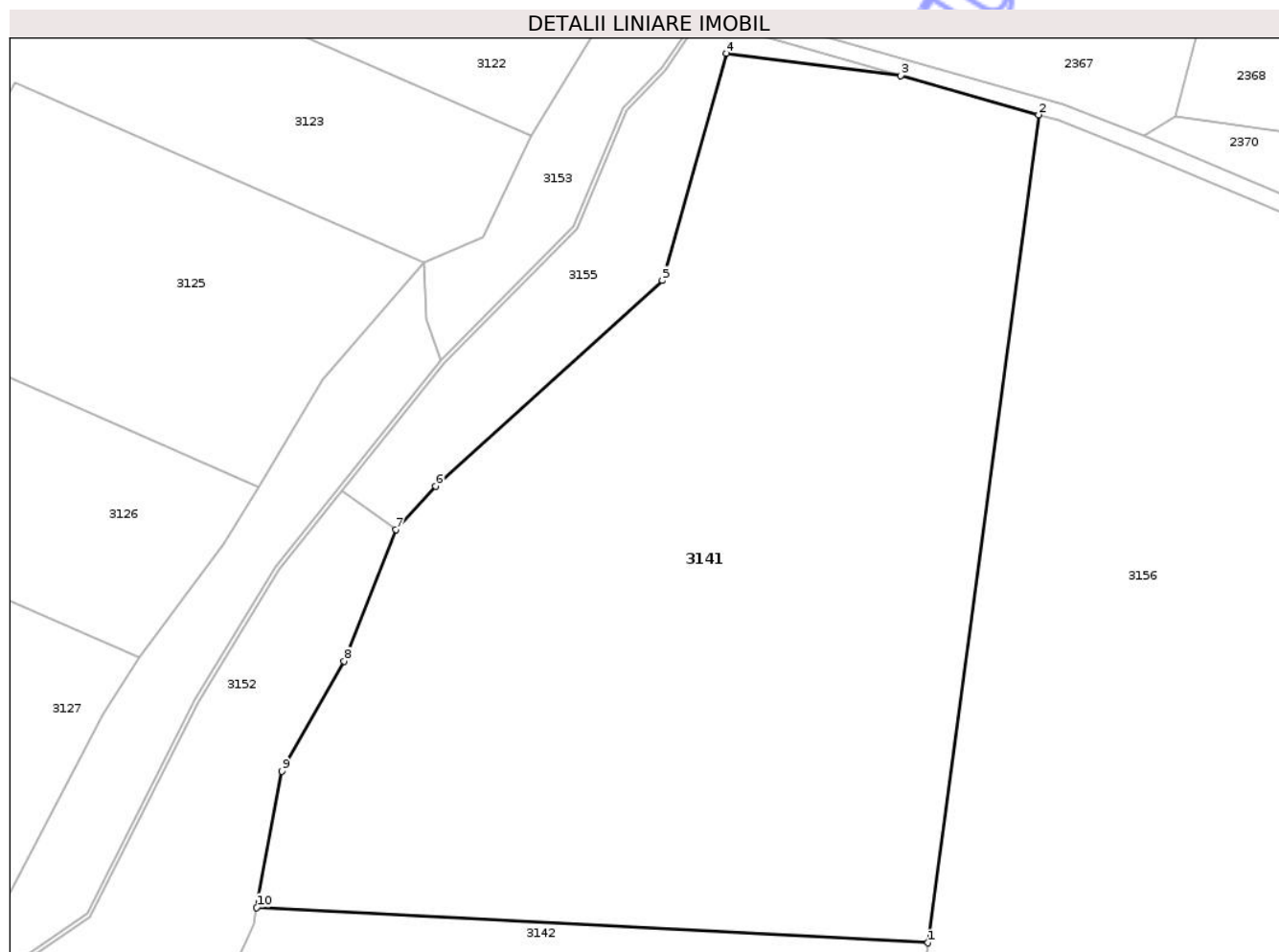
Inscrieri privind dezmembramintele dreptului de proprietate, drepturi reale de garanție și sarcini	Referințe
NU SUNT	

## Anexa Nr. 1 La Partea I

## Teren

Nr cadastral	Suprafața (mp)*	Observații / Referințe
101466	26.130	

\* Suprafața este determinată în planul de proiecție Stereo 70.



## Date referitoare la teren

Crt	Categorie folosință	Intra vilan	Suprafața (mp)	Tarla	Parcelă	Nr. topo	Observații / Referințe
1	arabil	NU	26.130	59	2146/1	-	

## Lungime Segmente

1) Valorile lungimilor segmentelor sunt obținute din proiecție în plan.

Punct început	X / Y	Punct sfârșit	X / Y	Lungime segment (** (m)
1	457.901,822 503.146,253	2	457.928,739 503.347,774	203.311
2	457.928,739 503.347,774	3	457.895,188 503.357,28	34.872
3	457.895,188 503.357,28	4	457.852,678 503.362,734	42.858
4	457.852,678 503.362,734	5	457.837,07 503.307,46	57.436
5	457.837,07 503.307,46	6	457.781,886 503.257,36	74.534

Punct început	X / Y	Punct sfârșit	X / Y	Lungime segment (** (m)
6	457.781,886 503.257,36	7	457.772,214 503.246,843	14.289
7	457.772,214 503.246,843	8	457.759,649 503.214,799	34.419
8	457.759,649 503.214,799	9	457.744,479 503.188,023	30.775
9	457.744,479 503.188,023	10	457.738,319 503.154,872	33.718
10	457.738,319 503.154,872	1	457.901,822 503.146,253	163.73

\*\* Lungimile segmentelor sunt determinate în planul de proiecție Stereo 70 și sunt rotunjite la 1 milimetru.

\*\*\* Distanța dintre puncte este formată din segmente cumulate ce sunt mai mici decât valoarea 1 milimetru.

Neutilizabil în Circuitul Civil



**DATE DESPRE IMOBILUL NR. 3142**

Oficiul de Cadastru și Publicitate Imobiliară SIBIU  
Biroul de Cadastru și Publicitate Imobiliară Agnita

**A. Partea I. Descrierea imobilului**

TEREN Extravilan

Adresa: Jud. Sibiu

Nr. Crt	Nr cadastral Nr. topografic	Suprafața* (mp)	Observații / Referințe
A1	101467	15.375	Sector cadastral:50 Teren neimprejmuit;

**B. Partea II. Proprietari și acte**

Inscrieri privitoare la dreptul de proprietate și alte drepturi reale	Referințe
<b>10507 / 23/09/2020</b>	
Act Notarial nr. 775, din 17/09/2020 emis de NP Barbu Lenuta;	
B1	A1
Intabulare, drept de PROPRIETATE, cumpărare, dobandit prin Conventie, cota actuala 1/1 1) POPAGRO ZLAGNA SRL, CIF:42983232	

**C. Partea III. SARCINI**

Inscrieri privind dezmembramintele dreptului de proprietate, drepturi reale de garanție și sarcini	Referințe
<b>10507 / 23/09/2020</b>	
Act Notarial nr. 775, din 17/09/2020 emis de NP Barbu Lenuta;	
C1	A1
Intabulare, drept de IPOTECA LEGALA, Valoare:77824.5 EUR, dobandit prin Lege, cota actuala 1/1, cota initiala 1/1 1) WILHELM JOSEPH-KONRAD	

## Anexa Nr. 1 La Partea I

## Teren

Nr cadastral	Suprafața (mp)*	Observații / Referințe
101467	15.375	

\* Suprafața este determinată în planul de proiecție Stereo 70.

## DETALII LINIARE IMOBIL



## Date referitoare la teren

Crt	Categorie folosință	Intra vilan	Suprafața (mp)	Tarla	Parcelă	Nr. topo	Observații / Referințe
1	arabil	NU	15.375	59	2146/2	-	

## Lungime Segmente

1) Valorile lungimilor segmentelor sunt obținute din proiecție în plan.

Punct început	X / Y	Punct sfârșit	X / Y	Lungime segment (** (m)
1	457.901,822 503.146,253	2	457.738,319 503.154,872	163.73
2	457.738,319 503.154,872	3	457.737,55 503.150,736	4.208
3	457.737,55 503.150,736	4	457.727,814 503.129,237	23.6
4	457.727,814 503.129,237	5	457.708,881 503.112,722	25.124
5	457.708,881 503.112,722	6	457.680,029 503.117,748	29.286

Punct început	X / Y	Punct sfârșit	X / Y	Lungime segment (** (m)
6	457.680,029 503.117,748	7	457.655,256 503.109,275	26.182
7	457.655,256 503.109,275	8	457.639,425 503.101,424	17.671
8	457.639,425 503.101,424	9	457.601,471 503.090,848	39.4
9	457.601,471 503.090,848	10	457.599,561 503.088,28	3.2
10	457.599,561 503.088,28	11	457.892,019 503.072,863	292.864
11	457.892,019 503.072,863	1	457.901,822 503.146,253	74.042

\*\* Lungimile segmentelor sunt determinate în planul de proiecție Stereo 70 și sunt rotunjite la 1 milimetru.

\*\*\* Distanța dintre puncte este formată din segmente cumulate ce sunt mai mici decât valoarea 1 milimetru.

Neutilizabil în Circuitul Civil



**DATE DESPRE IMOBILUL NR. 3143**

Oficiul de Cadastru și Publicitate Imobiliară SIBIU  
Biroul de Cadastru și Publicitate Imobiliară Agnita

**A. Partea I. Descrierea imobilului**

TEREN Extravilan

Adresa: Jud. Sibiu

Nr. Crt	Nr cadastral Nr. topografic	Suprafața* (mp)	Observații / Referințe
A1	101468	9.000	Sector cadastral:50 Teren neimprejmuit;

**B. Partea II. Proprietari și acte**

Inscrieri privitoare la dreptul de proprietate și alte drepturi reale	Referințe
/	
Act Administrativ nr. 440/21, din 14/03/1995 emis de CJPSDPAT SIBIU (titlu de proprietate);	
B1	A1
Intabulare, drept de PROPRIETATE, dobandit prin Reconstituire, cota actuala 1/1	
1) MĂLĂU IOAN, LIPSĂ CNP	
2) SASU OCTAVIAN, LIPSĂ CNP	
3) SASU DIONISIE, LIPSĂ CNP	

**C. Partea III. SARCINI .**

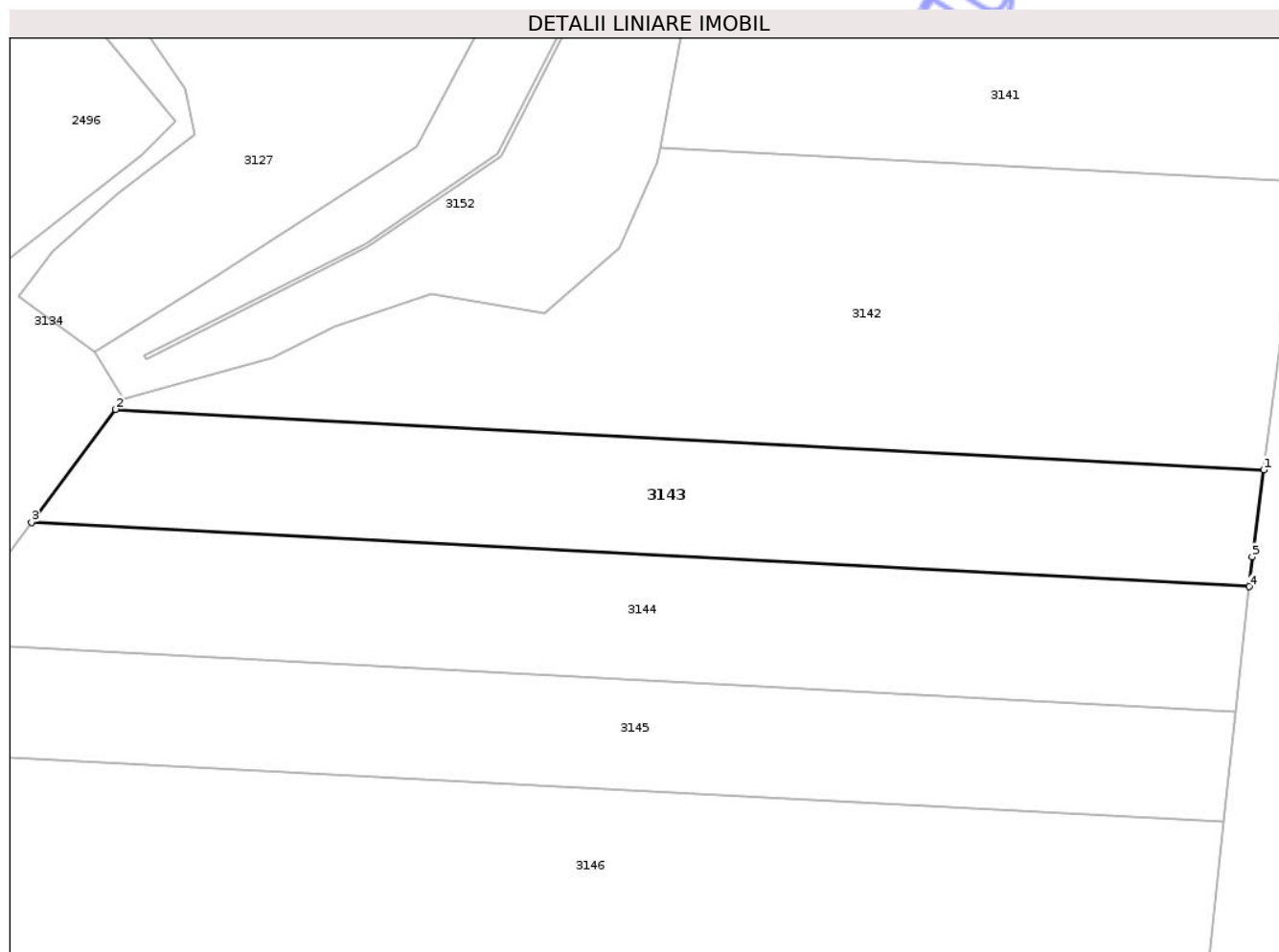
Inscrieri privind dezmembramintele dreptului de proprietate, drepturi reale de garanție și sarcini	Referințe
NU SUNT	

## Anexa Nr. 1 La Partea I

## Teren

Nr cadastral	Suprafața (mp)*	Observații / Referințe
101468	9.000	

\* Suprafața este determinată în planul de proiecție Stereo 70.



## Date referitoare la teren

Crt	Categorie folosință	Intra vilan	Suprafața (mp)	Tarla	Parcelă	Nr. topo	Observații / Referințe
1	arabil	NU	9.000	59	2146/3	-	

## Lungime Segmente

1) Valorile lungimilor segmentelor sunt obținute din proiecție în plan.

Punct început	X / Y	Punct sfârșit	X / Y	Lungime segment (** (m)
1	457.892,019 503.072,863	2	457.599,561 503.088,28	292.864
2	457.599,561 503.088,28	3	457.578,173 503.059,527	35.836
3	457.578,173 503.059,527	4	457.888,259 503.043,18	310.517
4	457.888,259 503.043,18	5	457.889,07 503.050,784	7.648
5	457.889,07 503.050,784	1	457.892,019 503.072,863	22.274

\*\* Lungimile segmentelor sunt determinate în planul de proiecție Stereo 70 și sunt rotunjite la 1 milimetru.

\*\*\* Distanța dintre puncte este formată din segmente cumulate ce sunt mai mici decât valoarea 1 milimetru.

Neutilizabil în Circuitul  
Civil



**DATE DESPRE IMOBILUL NR. 3144**

Oficiul de Cadastru și Publicitate Imobiliară SIBIU  
Biroul de Cadastru și Publicitate Imobiliară Agnita

**A. Partea I. Descrierea imobilului**

TEREN Extravilan

Adresa: Jud. Sibiu

Nr. Crt	Nr cadastral Nr. topografic	Suprafața* (mp)	Observații / Referințe
A1	101469	10.200	Sector cadastral:50 Teren neimprejmuit;

**B. Partea II. Proprietari și acte**

Inscrieri privitoare la dreptul de proprietate și alte drepturi reale	Referințe
/	
Act Administrativ nr. 436/21, din 13/03/1995 emis de CJPSDPAT SIBIU (titlu de proprietate);	
B1	A1
Intabulare, drept de PROPRIETATE, dobandit prin Reconstituire, cota actuala 1/1	
1) DAVID VICTORIA, LIPSĂ CNP	

**C. Partea III. SARCINI .**

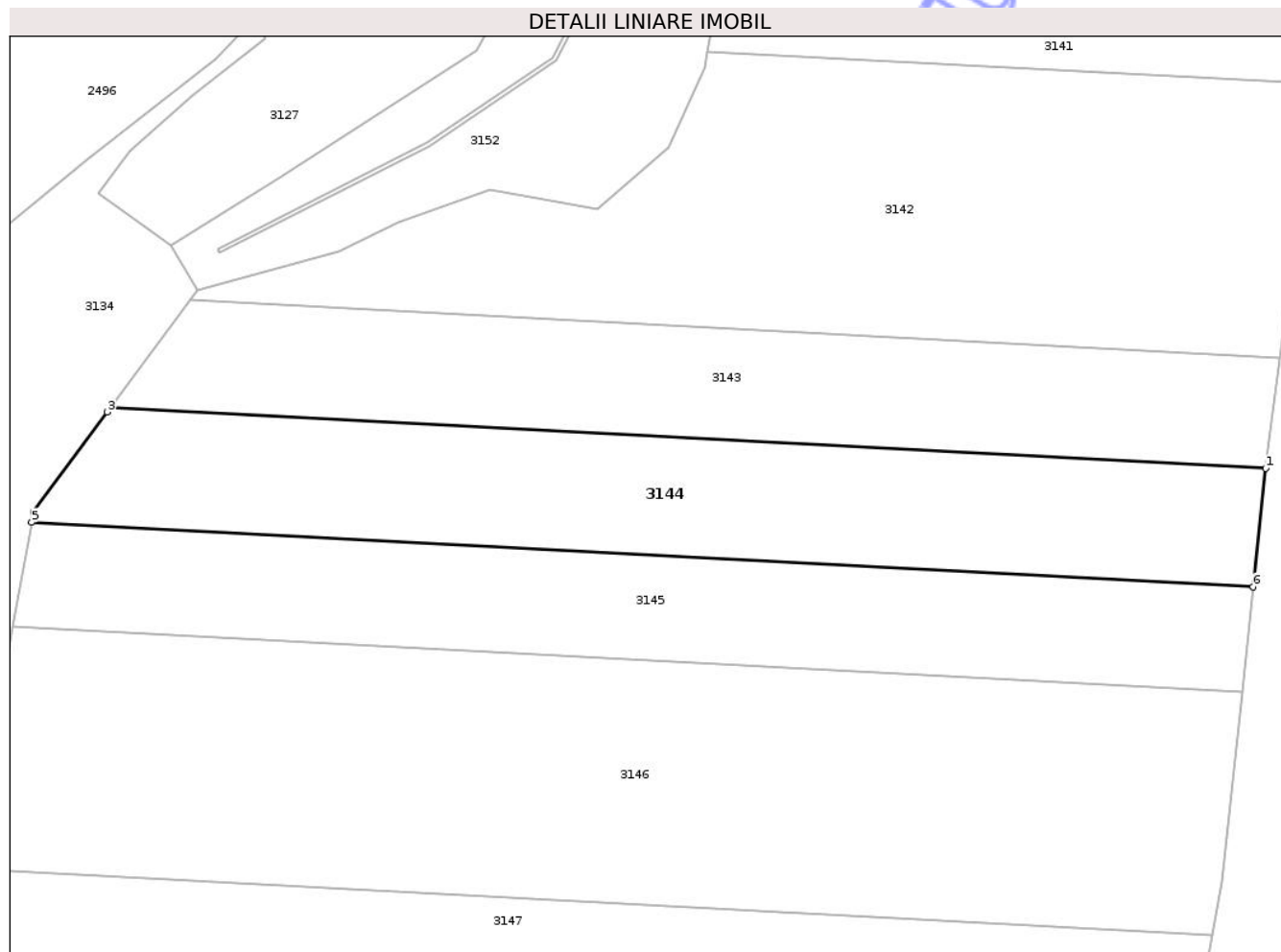
Inscrieri privind dezmembramintele dreptului de proprietate, drepturi reale de garanție și sarcini	Referințe
NU SUNT	

## Anexa Nr. 1 La Partea I

## Teren

Nr cadastral	Suprafața (mp)*	Observații / Referințe
101469	10.200	

\* Suprafața este determinată în planul de proiecție Stereo 70.



## Date referitoare la teren

Crt	Categorie folosință	Intra vilan	Suprafața (mp)	Tarla	Parcelă	Nr. topo	Observații / Referințe
1	arabil	NU	10.200	59	2146/4	-	

## Lungime Segmente

1) Valorile lungimilor segmentelor sunt obținute din proiecție în plan.

Punct început	X / Y	Punct sfârșit	X / Y	Lungime segment (** (m)
1	457.888,259 503.043,18	2	457.578,173 503.059,527	310.517
2	457.578,173 503.059,527	3	457.577,289 503.058,339	1.48
3	457.577,289 503.058,339	4	457.557,464 503.031,585	33.299
4	457.557,464 503.031,585	5	457.556,958 503.028,741	2.889
5	457.556,958 503.028,741	6	457.884,875 503.011,454	328.372

Punct început	X / Y	Punct sfârșit	X / Y	Lungime segment (** (m)
6	457.884,875 503.011,454	1	457.888,259 503.043,18	31.906

\*\* Lungimile segmentelor sunt determinate în planul de proiecție Stereo 70 și sunt rotunjite la 1 milimetru.

\*\*\* Distanța dintre puncte este formată din segmente cumulate ce sunt mai mici decât valoarea 1 milimetru.

Neutilizabil în Circuitul Civil



**DATE DESPRE IMOBILUL NR. 3145**

Oficiul de Cadastru și Publicitate Imobiliară SIBIU  
Biroul de Cadastru și Publicitate Imobiliară Agnita

**A. Partea I. Descrierea imobilului**

TEREN Extravilan

Adresa: Jud. Sibiu

Nr. Crt	Nr cadastral Nr. topografic	Suprafața* (mp)	Observații / Referințe
A1	101470	9.315	Sector cadastral:50 Teren neimprejmuit;

**B. Partea II. Proprietari și acte**

Inscrieri privitoare la dreptul de proprietate și alte drepturi reale	Referințe
<b>10198 / 17/09/2020</b>	
Act Notarial nr. 744, din 10/09/2020 emis de NP Barbu Lenuta;	
B1	A1
Intabulare, drept de PROPRIETATE, cumpărare, dobandit prin Conventie, cota actuala 1/1 1) POPAGRO ZLAGNA SRL, CIF:42983232	

**C. Partea III. SARCINI**

Inscrieri privind dezmembramintele dreptului de proprietate, drepturi reale de garanție și sarcini	Referințe
<b>10198 / 17/09/2020</b>	
Act Notarial nr. 744, din 10/09/2020 emis de NP Barbu Lenuta;	
C1	A1
Intabulare, drept de IPOTECA LEGALA, Valoare:83045.42 EUR, dobandit prin Lege, cota actuala 1/1, cota initiala 1/1 1) WILHELM JOSEPH-KONRAD	

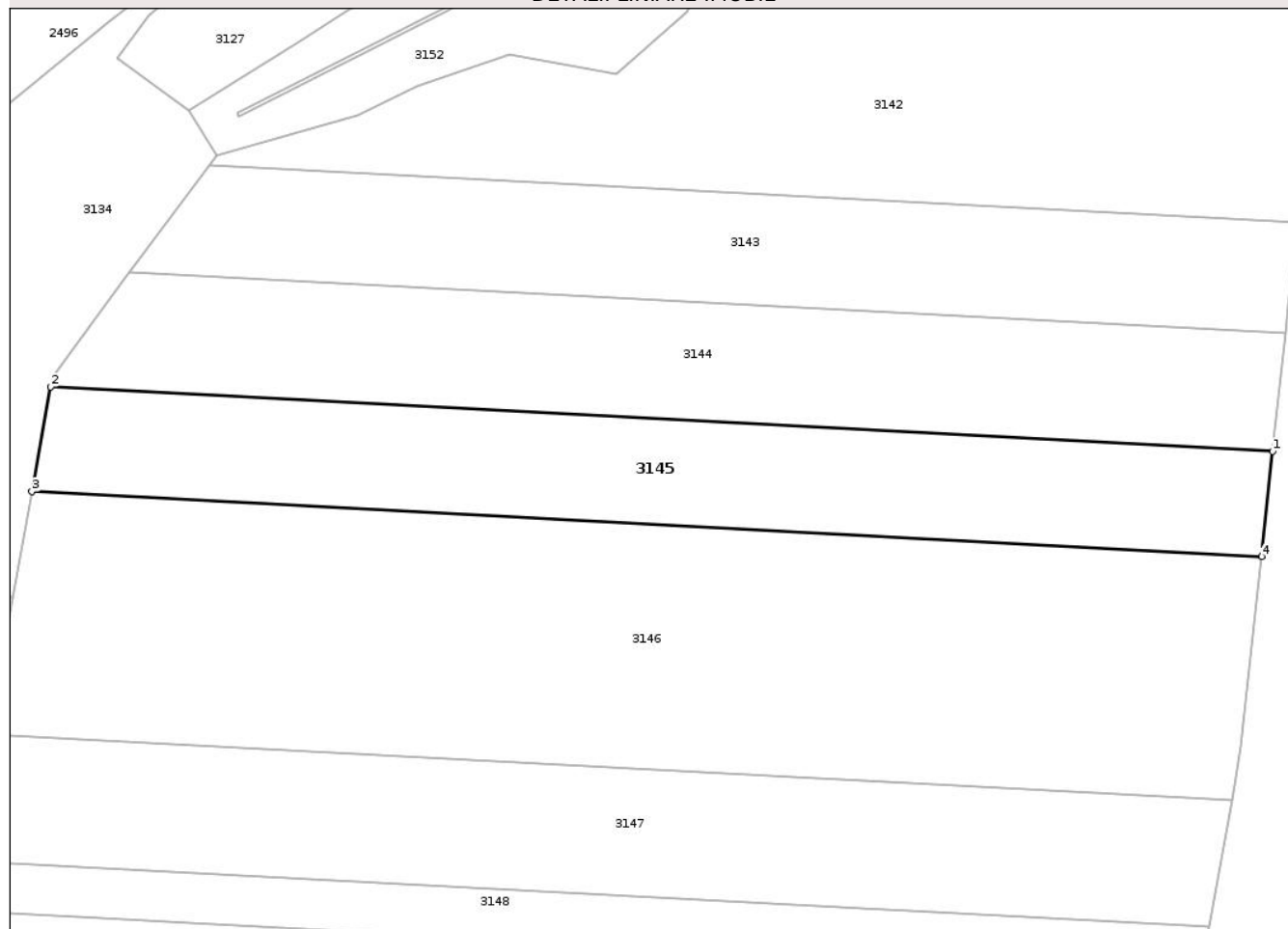
## Anexa Nr. 1 La Partea I

## Teren

Nr cadastral	Suprafața (mp)*	Observații / Referințe
101470	9.315	

\* Suprafața este determinată în planul de proiecție Stereo 70.

## DETALII LINIARE IMOBIL



## Date referitoare la teren

Crt	Categorie folosință	Intra vilan	Suprafața (mp)	Tarla	Parcelă	Nr. topo	Observații / Referințe
1	arabil	NU	9.315	59	2146/5	-	

## Lungime Segmente

1) Valorile lungimilor segmentelor sunt obținute din proiecție în plan.

Punct început	X / Y	Punct sfârșit	X / Y	Lungime segment (** (m)
1	457.884,875 503.011,454	2	457.556,958 503.028,741	328.372
2	457.556,958 503.028,741	3	457.551,963 503.000,684	28.498
3	457.551,963 503.000,684	4	457.881,871 502.983,292	330.366
4	457.881,871 502.983,292	1	457.884,875 503.011,454	28.322

\*\* Lungimile segmentelor sunt determinate în planul de proiecție Stereo 70 și sunt rotunjite la 1 milimetru.

\*\*\* Distanţa dintre puncte este formată din segmente cumulate ce sunt mai mici decât valoarea 1 milimetru.

Neutilizabil în Circuitul  
Civil



**DATE DESPRE IMOBILUL NR. 3146**

Oficiul de Cadastru și Publicitate Imobiliară SIBIU  
Biroul de Cadastru și Publicitate Imobiliară Agnita

**A. Partea I. Descrierea imobilului**

TEREN Extravilan

Adresa: Jud. Sibiu

Nr. Crt	Nr cadastral Nr. topografic	Suprafața* (mp)	Observații / Referințe
A1	104041	25.000	Sector cadastral:50 Teren neimprejmuit;

**B. Partea II. Proprietari și acte**

Inscrieri privitoare la dreptul de proprietate și alte drepturi reale	Referințe
/	
Act Normativ nr. 7, din 13/03/1996 emis de PARLAMENTUL ROMÂNIEI (art. 13 alin. 15);	
B1	Inscrierea provizorie, drept de PROPRIETATE, dobandit prin Lege, cota actuala 1/1
	1) COMUNA BÂRGHIȘ, CIF:4406088, PROPRIETAR NEIDENTIFICAT

**C. Partea III. SARCINI .**

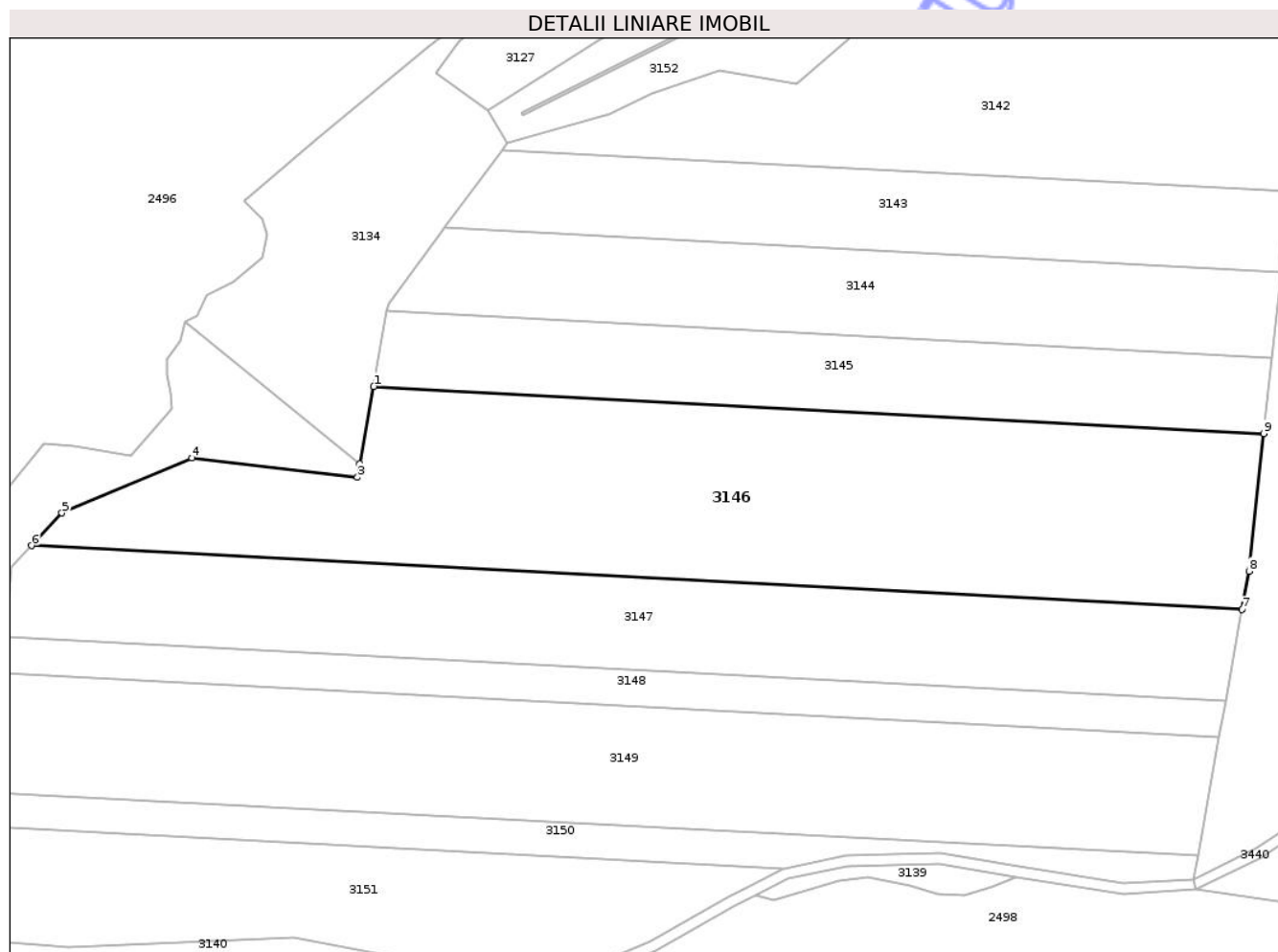
Inscrieri privind dezmembramintele dreptului de proprietate, drepturi reale de garanție și sarcini	Referințe
NU SUNT	

## Anexa Nr. 1 La Partea I

## Teren

Nr cadastral	Suprafața (mp)*	Observații / Referințe
104041	25.000	

\* Suprafața este determinată în planul de proiecție Stereo 70.



## Date referitoare la teren

Crt	Categorie folosință	Intra vilan	Suprafața (mp)	Tarla	Parcelă	Nr. topo	Observații / Referințe
1	arabil	NU	25.000	59	2146/6	-	

## Lungime Segmente

1) Valorile lungimilor segmentelor sunt obținute din proiecție în plan.

Punct început	X / Y	Punct sfârșit	X / Y	Lungime segment (** (m)
1	457.551,963 503.000,684	2	457.546,86 502.972,018	29.116
2	457.546,86 502.972,018	3	457.545,972 502.967,034	5.063
3	457.545,972 502.967,034	4	457.484,593 502.974,227	61.799
4	457.484,593 502.974,227	5	457.436,465 502.953,806	52.281
5	457.436,465 502.953,806	6	457.425,206 502.941,749	16.497

Punct început	X / Y	Punct sfârșit	X / Y	Lungime segment (** (m)
6	457.425,206 502.941,749	7	457.873,874 502.918,096	449.291
7	457.873,874 502.918,096	8	457.876,426 502.932,247	14.379
8	457.876,426 502.932,247	9	457.881,871 502.983,292	51.335
9	457.881,871 502.983,292	1	457.551,963 503.000,684	330.366

\*\* Lungimile segmentelor sunt determinate în planul de proiecție Stereo 70 și sunt rotunjite la 1 milimetru.

\*\*\* Distanța dintre puncte este formată din segmente cumulate ce sunt mai mici decât valoarea 1 milimetru.

Neutilizabil în Circuitul Civil



**DATE DESPRE IMOBILUL NR. 3147**

Oficiul de Cadastru și Publicitate Imobiliară SIBIU  
Biroul de Cadastru și Publicitate Imobiliară Agnita

**A. Partea I. Descrierea imobilului**

TEREN Extravilan

Adresa: Jud. Sibiu

Nr. Crt	Nr cadastral Nr. topografic	Suprafața* (mp)	Observații / Referințe
A1	101471	15.510	Sector cadastral:50 Teren neimprejmuit;

**B. Partea II. Proprietari și acte**

Inscrieri privitoare la dreptul de proprietate și alte drepturi reale	Referințe
<b>10212 / 17/09/2020</b>	
Act Notarial nr. 744, din 10/09/2020 emis de NP Barbu Lenuta;	
B1	A1
Intabulare, drept de PROPRIETATE, cumpărare, dobandit prin Conventie, cota actuala 1/1 1) POPAGRO ZLAGNA SRL, CIF:42983232	

**C. Partea III. SARCINI**

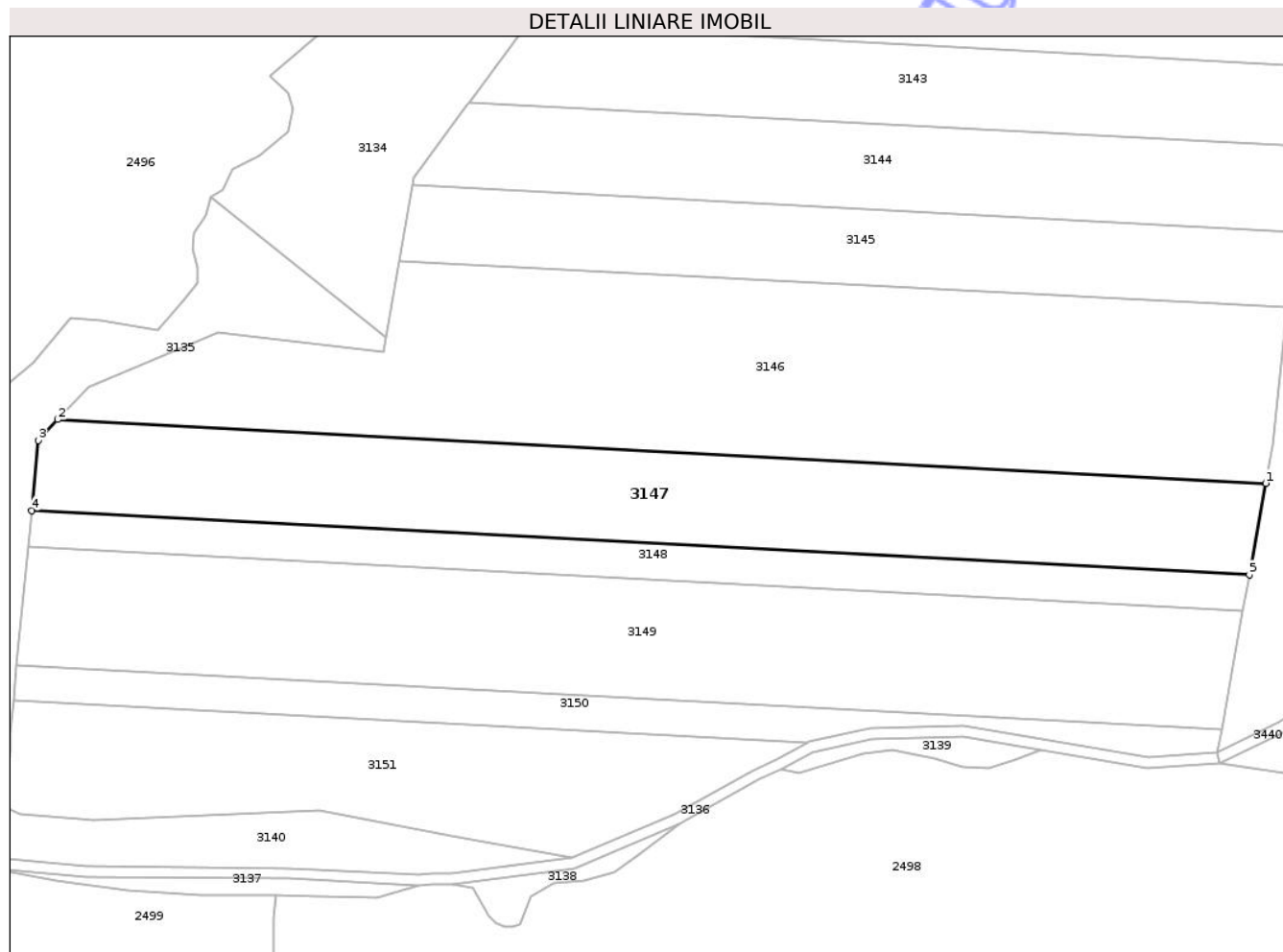
Inscrieri privind dezmembramintele dreptului de proprietate, drepturi reale de garanție și sarcini	Referințe
<b>10212 / 17/09/2020</b>	
Act Notarial nr. 744, din 10/09/2020 emis de NP Barbu Lenuta;	
C1	A1
Intabulare, drept de IPOTECA LEGALA, Valoare:83045.42 EUR, dobandit prin Lege, cota actuala 1/1, cota initiala 1/1 1) WILHELM JOSEPH-KONRAD	

## Anexa Nr. 1 La Partea I

## Teren

Nr cadastral	Suprafața (mp)*	Observații / Referințe
101471	15.510	

\* Suprafața este determinată în planul de proiecție Stereo 70.



## Date referitoare la teren

Crt	Categorie folosință	Intravilan	Suprafața (mp)	Tarla	Parcelă	Nr. topo	Observații / Referințe
1	arabil	NU	15.510	59	2146/7	-	

## Lungime Segmente

1) Valorile lungimilor segmentelor sunt obținute din proiecție în plan.

Punct început	X / Y	Punct sfârșit	X / Y	Lungime segment (** (m)
1	457.873,874 502.918,096	2	457.425,206 502.941,749	449.291
2	457.425,206 502.941,749	3	457.417,936 502.933,964	10.651
3	457.417,936 502.933,964	4	457.415,443 502.908,022	26.062
4	457.415,443 502.908,022	5	457.867,755 502.884,177	452.94
5	457.867,755 502.884,177	1	457.873,874 502.918,096	34.466

\*\* Lungimile segmentelor sunt determinate în planul de proiecție Stereo 70 și sunt rotunjite la 1 milimetru.

\*\*\* Distanța dintre puncte este formată din segmente cumulate ce sunt mai mici decât valoarea 1 milimetru.

Neutilizabil în Circuitul  
Civil



**DATE DESPRE IMOBILUL NR. 3148**

Oficiul de Cadastru și Publicitate Imobiliară SIBIU  
Biroul de Cadastru și Publicitate Imobiliară Agnita

**A. Partea I. Descrierea imobilului**

TEREN Extravilan

Adresa: Jud. Sibiu

Nr. Crt	Nr cadastral Nr. topografic	Suprafața* (mp)	Observații / Referințe
A1	101472	6.110	Sector cadastral:50 Teren neimprejmuit;

**B. Partea II. Proprietari și acte**

Inscrieri privitoare la dreptul de proprietate și alte drepturi reale	Referințe
<b>10271 / 18/09/2020</b>	
Act Notarial nr. 753, din 11/09/2020 emis de NP Barbu Lenuta;	
B1	A1
Intabulare, drept de PROPRIETATE, cumpărare, dobandit prin Conventie, cota actuala 1/1 1) POPAGRO ZLAGNA SRL, CIF:42983232	

**C. Partea III. SARCINI**

Inscrieri privind dezmembramintele dreptului de proprietate, drepturi reale de garanție și sarcini	Referințe
<b>10271 / 18/09/2020</b>	
Act Notarial nr. 753, din 11/09/2020 emis de NP Barbu Lenuta;	
C1	A1
Intabulare, drept de IPOTECA LEGALA, Valoare:88873.98 EUR, dobandit prin Lege, cota actuala 1/1, cota initiala 1/1 1) WILHELM JOSEPH-KONRAD	

## Anexa Nr. 1 La Partea I

## Teren

Nr cadastral	Suprafața (mp)*	Observații / Referințe
101472	6.110	

\* Suprafața este determinată în planul de proiecție Stereo 70.

## DETALII LINIARE IMOBIL



## Date referitoare la teren

Crt	Categorie folosință	Intra vilan	Suprafața (mp)	Tarla	Parcelă	Nr. topo	Observații / Referințe
1	arabil	NU	6.110	59	2146/8	-	

## Lungime Segmente

1) Valorile lungimilor segmentelor sunt obținute din proiecție în plan.

Punct început	X / Y	Punct sfârșit	X / Y	Lungime segment (** (m)
1	457.867,755 502.884,177	2	457.415,443 502.908,022	452.94
2	457.415,443 502.908,022	3	457.414,149 502.894,565	13.519
3	457.414,149 502.894,565	4	457.865,338 502.870,78	451.815
4	457.865,338 502.870,78	1	457.867,755 502.884,177	13.614

\*\* Lungimile segmentelor sunt determinate în planul de proiecție Stereo 70 și sunt rotunjite la 1 milimetru.

\*\*\* Distanța dintre puncte este formată din segmente cumulate ce sunt mai mici decât valoarea 1 milimetru.

Neutilizabil în Circuitul  
Civil



**DATE DESPRE IMOBILUL NR. 3149**

Oficiul de Cadastru și Publicitate Imobiliară SIBIU  
Biroul de Cadastru și Publicitate Imobiliară Agnita

**A. Partea I. Descrierea imobilului**

TEREN Extravilan

Adresa: Jud. Sibiu

Nr. Crt	Nr cadastral Nr. topografic	Suprafața* (mp)	Observații / Referințe
A1	101473	19.950	Sector cadastral:50 Teren neimprejmuit;

**B. Partea II. Proprietari și acte**

Inscrieri privitoare la dreptul de proprietate și alte drepturi reale		Referințe
<b>10275 / 18/09/2020</b>		
Act Notarial nr. 753, din 11/09/2020 emis de NP Barbu Lenuta;		
B1	Intabulare, drept de PROPRIETATE, cumpărare, dobandit prin Conventie, cota actuala 1/1 1) POPAGRO ZLAGNA SRL, CIF:42983232	A1

**C. Partea III. SARCINI**

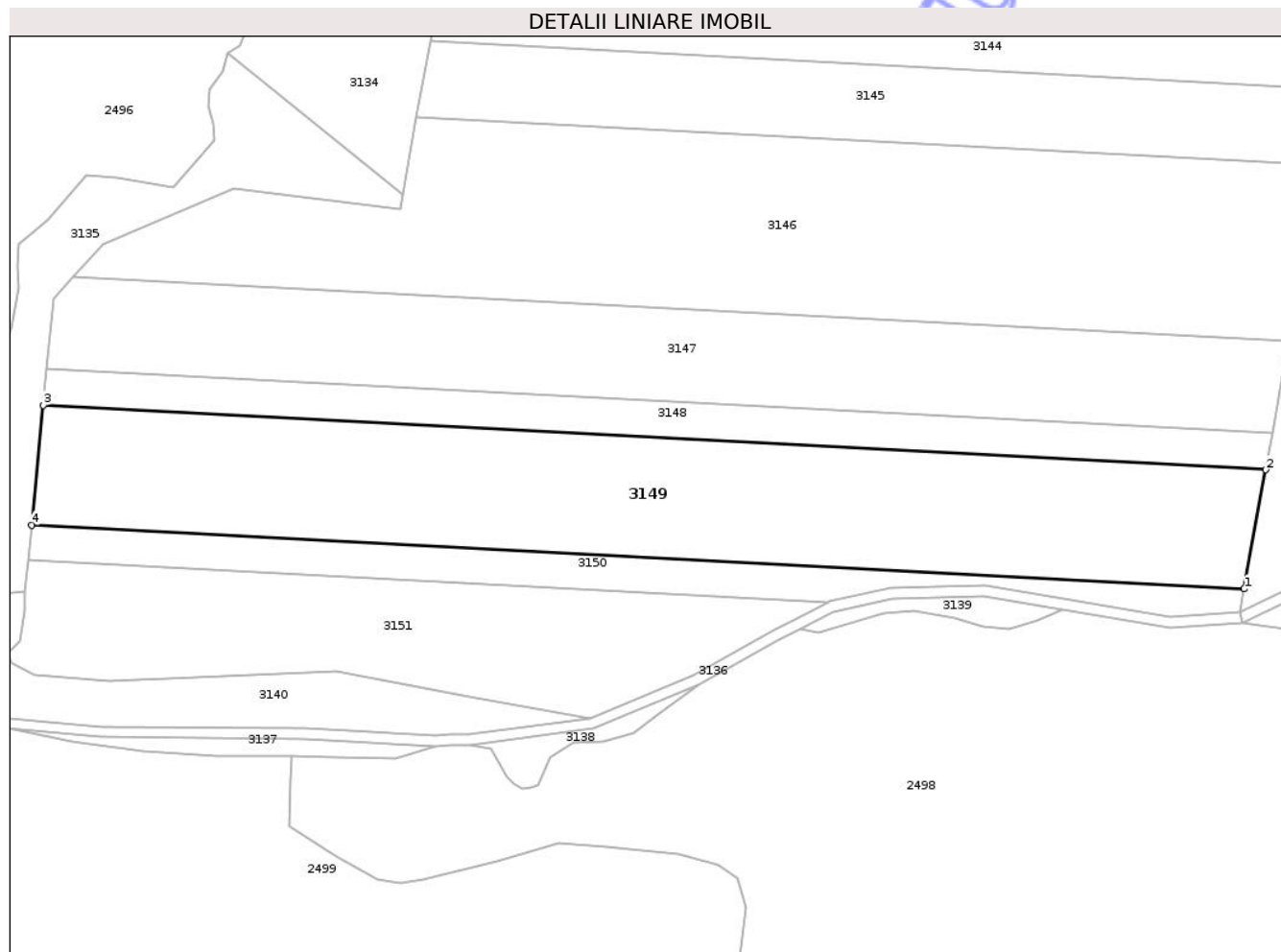
Inscrieri privind dezmembramintele dreptului de proprietate, drepturi reale de garanție și sarcini		Referințe
<b>10275 / 18/09/2020</b>		
Act Notarial nr. 753, din 11/09/2020 emis de NP Barbu Lenuta;		
C1	Intabulare, drept de IPOTECA LEGALA, Valoare:88873.98 EUR, dobandit prin Lege, cota actuala 1/1, cota initiala 1/1 1) WILHELM JOSEPH-KONRAD	A1

## Anexa Nr. 1 La Partea I

## Teren

Nr cadastral	Suprafața (mp)*	Observații / Referințe
101473	19.950	

\* Suprafața este determinată în planul de proiecție Stereo 70.



## Date referitoare la teren

Crt	Categorie folosință	Intra vilan	Suprafața (mp)	Tarla	Parcelă	Nr. topo	Observații / Referințe
1	arabil	NU	19.950	59	2146/9	-	

## Lungime Segmente

1) Valorile lungimilor segmentelor sunt obținute din proiecție în plan.

Punct început	X / Y	Punct sfârșit	X / Y	Lungime segment (** (m)
1	457.857,404 502.826,8	2	457.865,338 502.870,78	44.69
2	457.865,338 502.870,78	3	457.414,149 502.894,565	451.815
3	457.414,149 502.894,565	4	457.409,904 502.850,391	44.378
4	457.409,904 502.850,391	1	457.857,404 502.826,8	448.122

\*\* Lungimile segmentelor sunt determinate în planul de proiecție Stereo 70 și sunt rotunjite la 1 milimetru.

\*\*\* Distanţa dintre puncte este formată din segmente cumulate ce sunt mai mici decât valoarea 1 milimetru.

Neutilizabil în Circuitul  
Civil



**DATE DESPRE IMOBILUL NR. 3150**

Oficiul de Cadastru și Publicitate Imobiliară SIBIU  
Biroul de Cadastru și Publicitate Imobiliară Agnita

**A. Partea I. Descrierea imobilului**

TEREN Extravilan

Adresa: Jud. Sibiu

Nr. Crt	Nr cadastral Nr. topografic	Suprafața* (mp)	Observații / Referințe
A1	101474	5.000	Sector cadastral:50 Teren neimprejmuit;

**B. Partea II. Proprietari și acte**

Inscrieri privitoare la dreptul de proprietate și alte drepturi reale	Referințe
<b>10270 / 18/09/2020</b>	
Act Notarial nr. 753, din 11/09/2020 emis de NP Barbu Lenuta;	
B1	A1
Intabulare, drept de PROPRIETATE, cumpărare, dobandit prin Conventie, cota actuala 1/1 1) POPAGRO ZLAGNA SRL, CIF:42983232	

**C. Partea III. SARCINI**

Inscrieri privind dezmembramintele dreptului de proprietate, drepturi reale de garanție și sarcini	Referințe
<b>10270 / 18/09/2020</b>	
Act Notarial nr. 753, din 11/09/2020 emis de NP Barbu Lenuta;	
C1	A1
Intabulare, drept de IPOTECA LEGALA, Valoare:88873.98 EUR, dobandit prin Lege, cota actuala 1/1, cota initiala 1/1 1) WILHELM JOSEPH-KONRAD	

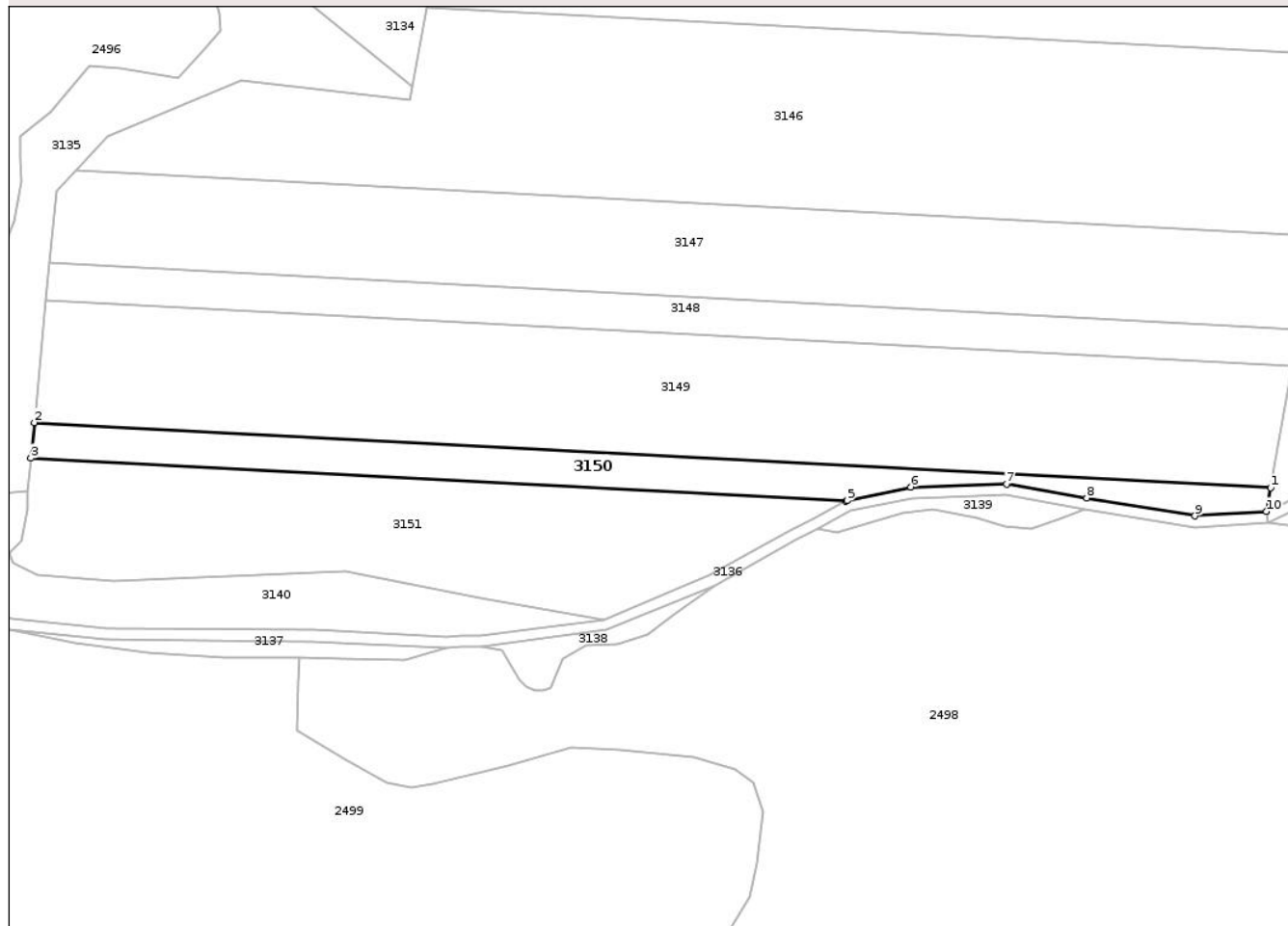
## Anexa Nr. 1 La Partea I

## Teren

Nr cadastral	Suprafața (mp)*	Observații / Referințe
101474	5.000	

\* Suprafața este determinată în planul de proiecție Stereo 70.

## DETALII LINIARE IMOBIL



## Date referitoare la teren

Crt	Categorie folosință	Intra vilan	Suprafața (mp)	Tarla	Parcelă	Nr. topo	Observații / Referințe
1	arabil	NU	5.000	59	2146/10	-	

## Lungime Segmente

1) Valorile lungimilor segmentelor sunt obținute din proiecție în plan.

Punct început	X / Y	Punct sfârșit	X / Y	Lungime segment (** (m)
1	457.857,404 502.826,8	2	457.409,904 502.850,391	448.122
2	457.409,904 502.850,391	3	457.408,67 502.837,554	12.896
3	457.408,67 502.837,554	4	457.703,688 502.822,002	295.428
4	457.703,688 502.822,002	5	457.704,076 502.822,209	0.44
5	457.704,076 502.822,209	6	457.727,091 502.827,071	23.523

Punct început	X / Y	Punct sfârșit	X / Y	Lungime segment (** (m)
6	457.727,091 502.827,071	7	457.761,779 502.828,095	34.703
7	457.761,779 502.828,095	8	457.790,807 502.823,111	29.453
8	457.790,807 502.823,111	9	457.830,046 502.816,637	39.77
9	457.830,046 502.816,637	10	457.855,861 502.818,248	25.865
10	457.855,861 502.818,248	1	457.857,404 502.826,8	8.69

\*\* Lungimile segmentelor sunt determinate în planul de proiecție Stereo 70 și sunt rotunjite la 1 milimetru.

\*\*\* Distanța dintre puncte este formată din segmente cumulate ce sunt mai mici decât valoarea 1 milimetru.

Neutilizabil în Circuitul Civil



**DATE DESPRE IMOBILUL NR. 3151**

Oficiul de Cadastru și Publicitate Imobiliară SIBIU  
Biroul de Cadastru și Publicitate Imobiliară Agnita

**A. Partea I. Descrierea imobilului**

TEREN Extravilan

Adresa: Jud. Sibiu

Nr. Crt	Nr cadastral Nr. topografic	Suprafața* (mp)	Observații / Referințe
A1	101475	10.700	Sector cadastral:50 Teren neimprejmuit;

**B. Partea II. Proprietari și acte**

Inscrieri privitoare la dreptul de proprietate și alte drepturi reale	Referințe
<b>10260 / 18/09/2020</b>	
Act Notarial nr. 753, din 11/09/2020 emis de NP Barbu Lenuta;	
B1	A1
Intabulare, drept de PROPRIETATE, cumpărare, dobandit prin Conventie, cota actuala 1/1 1) POPAGRO ZLAGNA SRL, CIF:42983232	

**C. Partea III. SARCINI**

Inscrieri privind dezmembramintele dreptului de proprietate, drepturi reale de garanție și sarcini	Referințe
<b>10260 / 18/09/2020</b>	
Act Notarial nr. 753, din 11/09/2020 emis de NP Barbu Lenuta;	
C1	A1
Intabulare, drept de IPOTECA LEGALA, Valoare:88873.98 EUR, dobandit prin Lege, cota actuala 1/1, cota initiala 1/1 1) WILHELM JOSEPH-KONRAD	

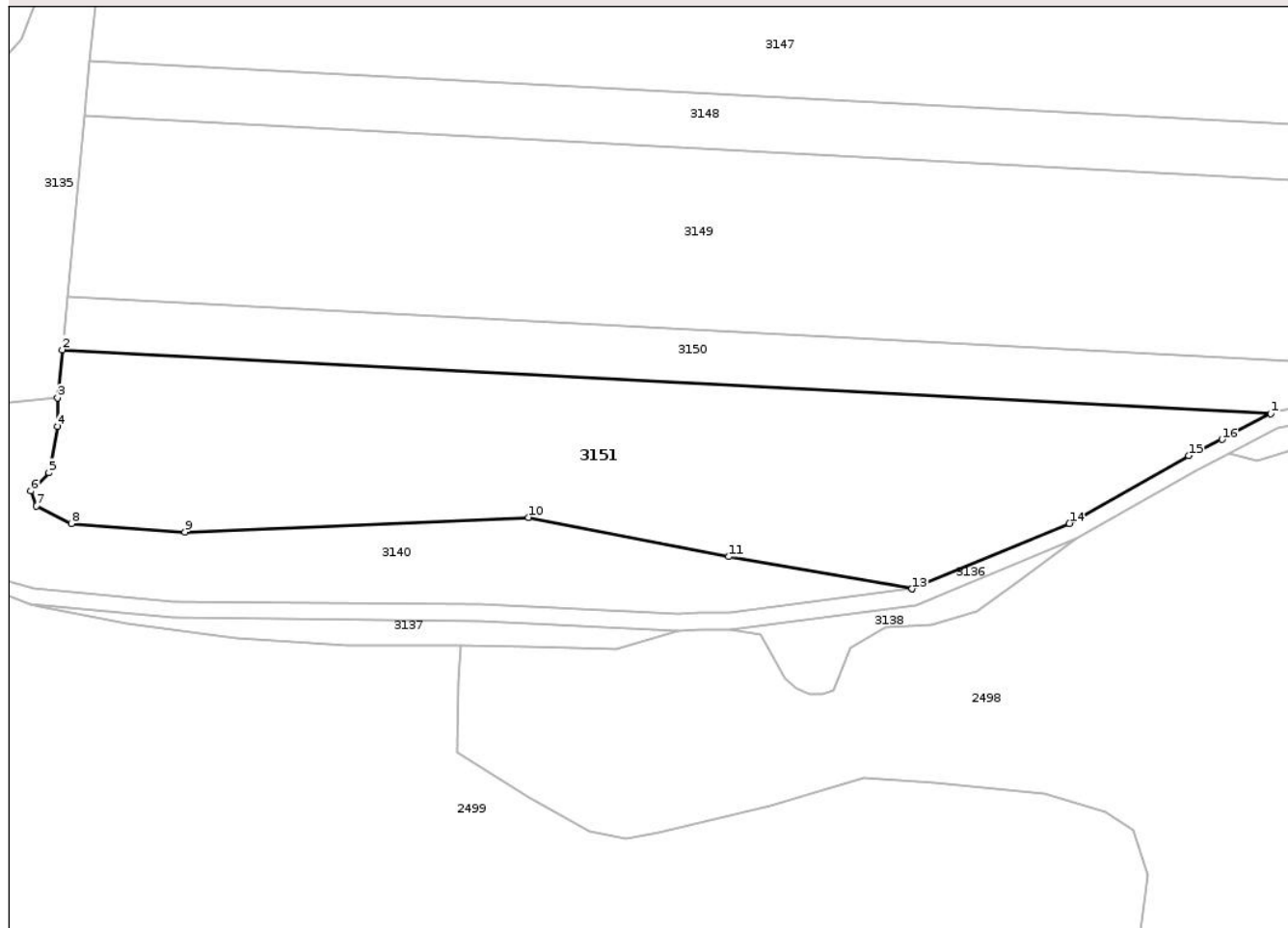
## Anexa Nr. 1 La Partea I

## Teren

Nr cadastral	Suprafața (mp)*	Observații / Referințe
101475	10.700	

\* Suprafața este determinată în planul de proiecție Stereo 70.

## DETALII LINIARE IMOBIL



## Date referitoare la teren

Crt	Categorie folosință	Intra vilan	Suprafața (mp)	Tarla	Parcelă	Nr. topo	Observații / Referințe
1	arabil	NU	10.700	59	2146/11	-	

## Lungime Segmente

1) Valorile lungimilor segmentelor sunt obținute din proiecție în plan.

Punct început	X / Y	Punct sfârșit	X / Y	Lungime segment (** (m)
1	457.703,688 502.822,002	2	457.408,67 502.837,554	295.428
2	457.408,67 502.837,554	3	457.407,538 502.825,783	11.826
3	457.407,538 502.825,783	4	457.407,53 502.818,836	6.947
4	457.407,53 502.818,836	5	457.405,416 502.807,542	11.49
5	457.405,416 502.807,542	6	457.401,018 502.803,053	6.284

Punct început	X / Y	Punct sfârșit	X / Y	Lungime segment (** (m)
6	457.401,018 502.803,053	7	457.402,392 502.799,48	3.828
7	457.402,392 502.799,48	8	457.410,925 502.795,169	9.56
8	457.410,925 502.795,169	9	457.438,61 502.793,081	27.764
9	457.438,61 502.793,081	10	457.522,49 502.796,624	83.954
10	457.522,49 502.796,624	11	457.571,325 502.787,042	49.766
11	457.571,325 502.787,042	12	457.616,088 502.779,22	45.441
12	457.616,088 502.779,22	13	457.616,085 502.779,203	0.017
13	457.616,085 502.779,203	14	457.654,528 502.795,142	41.616
14	457.654,528 502.795,142	15	457.683,638 502.811,692	33.486
15	457.683,638 502.811,692	16	457.691,827 502.815,66	9.1
16	457.691,827 502.815,66	1	457.703,688 502.822,002	13.45

\*\* Lungimile segmentelor sunt determinate în planul de proiecție Stereo 70 și sunt rotunjite la 1 milimetru.

\*\*\* Distanța dintre puncte este formată din segmente cumulate ce sunt mai mici decât valoarea 1 milimetru.



**DATE DESPRE IMOBILUL NR. 3152**

Oficiul de Cadastru și Publicitate Imobiliară SIBIU  
Biroul de Cadastru și Publicitate Imobiliară Agnita

**A. Partea I. Descrierea imobilului**

TEREN Extravilan

Adresa: Jud. Sibiu

Nr. Crt	Nr cadastral Nr. topografic	Suprafața* (mp)	Observații / Referințe
A1		10.000	Sector cadastral:50 Teren neimprejmuit;

**B. Partea II. Proprietari și acte**

Inscrieri privitoare la dreptul de proprietate și alte drepturi reale	Referințe
/	
Act Normativ nr. 7, din 13/03/1996 emis de PARLAMENTUL ROMÂNIEI (art. 13 alin. 15);	
B1	Inscrierea provizorie, drept de PROPRIETATE, dobandit prin Lege, cota actuala 1/1
	1) COMUNA BÂRGHIȘ, CIF:4406088

**C. Partea III. SARCINI .**

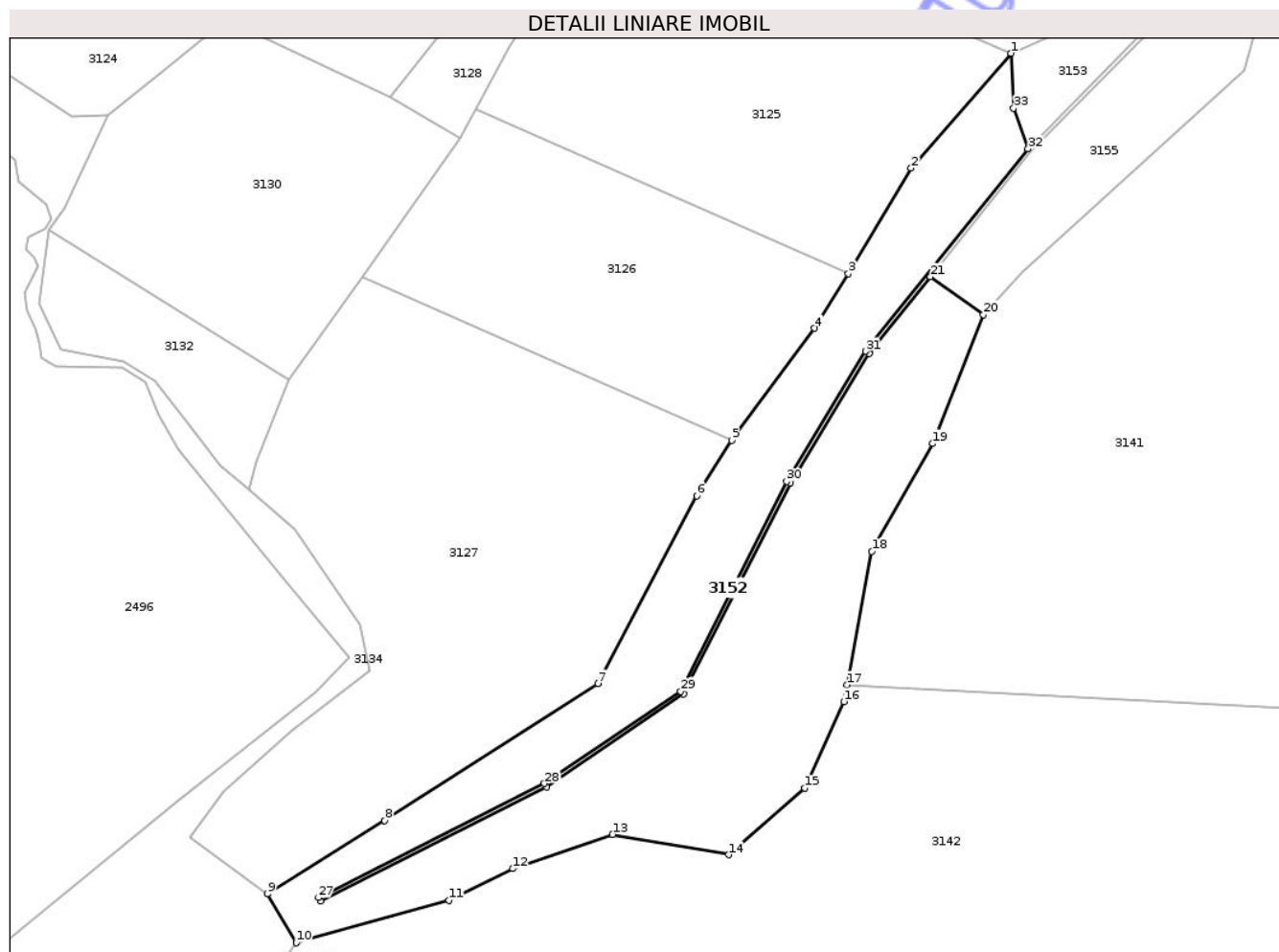
Inscrieri privind dezmembramintele dreptului de proprietate, drepturi reale de garanție și sarcini	Referințe
NU SUNT	

## Anexa Nr. 1 La Partea I

## Teren

Nr cadastral	Suprafața (mp)*	Observații / Referințe
	10.000	

\* Suprafața este determinată în planul de proiecție Stereo 70.



## Date referitoare la teren

Crt	Categorie folosință	Intra vilan	Suprafața (mp)	Tarla	Parcelă	Nr. topo	Observații / Referințe
1	padure	NU	10.000	59	2147	-	Tufăriș

## Lungime Segmente

1) Valorile lungimilor segmentelor sunt obținute din proiecție în plan.

Punct început	X / Y	Punct sfârșit	X / Y	Lungime segment (** (m)
1	457.779,023 503.311,732	2	457.754,236 503.283,226	37.776
3	457.738,661 503.256,992	4	457.730,209 503.243,439	15.973
5	457.709,649 503.215,628	6	457.700,951 503.201,854	16.291
7	457.676,393 503.155,248	8	457.623,411 503.121,197	62.981
9	457.594,243 503.102,979	10	457.601,471 503.090,848	14.121

Punct început	X / Y	Punct sfârșit	X / Y	Lungime segment (** (m)
2	457.754,236 503.283,226	3	457.738,661 503.256,992	30.508
4	457.730,209 503.243,439	5	457.709,649 503.215,628	34.585
6	457.700,951 503.201,854	7	457.676,393 503.155,248	52.68
8	457.623,411 503.121,197	9	457.594,243 503.102,979	34.39
10	457.601,471 503.090,848	11	457.639,425 503.101,424	39.4

Punct început	X / Y	Punct sfârșit	X / Y	Lungime segment (** (m)
11	457.639,425 503.101,424	12	457.655,256 503.109,275	17.671
13	457.680,029 503.117,748	14	457.708,881 503.112,722	29.286
15	457.727,814 503.129,237	16	457.737,55 503.150,736	23.6
17	457.738,319 503.154,872	18	457.744,479 503.188,023	33.718
19	457.759,649 503.214,799	20	457.772,214 503.246,843	34.419
21	457.759,042 503.256,202	22	457.743,77 503.237,172	24.4
23	457.724,192 503.204,898	24	457.697,737 503.152,598	58.611
25	457.663,642 503.129,538	26	457.607,413 503.101,154	62.987
27	457.606,962 503.102,046	28	457.663,134 503.130,402	62.923
29	457.696,962 503.153,281	30	457.723,317 503.205,384	58.39
31	457.742,949 503.237,747	32	457.783,293 503.288,019	64.458
33	457.779,691 503.298,068	1	457.779,023 503.311,732	13.681

Punct început	X / Y	Punct sfârșit	X / Y	Lungime segment (** (m)
12	457.655,256 503.109,275	13	457.680,029 503.117,748	26.182
14	457.708,881 503.112,722	15	457.727,814 503.129,237	25.124
16	457.737,55 503.150,736	17	457.738,319 503.154,872	4.208
18	457.744,479 503.188,023	19	457.759,649 503.214,799	30.775
20	457.772,214 503.246,843	21	457.759,042 503.256,202	16.158
22	457.743,77 503.237,172	23	457.724,192 503.204,898	37.748
24	457.697,737 503.152,598	25	457.663,642 503.129,538	41.162
26	457.607,413 503.101,154	27	457.606,962 503.102,046	1.0
28	457.663,134 503.130,402	29	457.696,962 503.153,281	40.838
30	457.723,317 503.205,384	31	457.742,949 503.237,747	37.852
32	457.783,293 503.288,019	33	457.779,691 503.298,068	10.675

\*\* Lungimile segmentelor sunt determinate în planul de proiecție Stereo 70 și sunt rotunjite la 1 milimetru.

\*\*\* Distanța dintre puncte este formată din segmente cumulate ce sunt mai mici decât valoarea 1 milimetru.



**DATE DESPRE IMOBILUL NR. 3153**

Oficiul de Cadastru și Publicitate Imobiliară SIBIU  
 Biroul de Cadastru și Publicitate Imobiliară Agnita

**A. Partea I. Descrierea imobilului**

TEREN Extravilan

Adresa: Jud. Sibiu

Nr. Crt	Nr cadastral Nr. topografic	Suprafața* (mp)	Observații / Referințe
A1		1.650	Sector cadastral:50 Teren neimprejmuit;

**B. Partea II. Proprietari și acte**

Inscrieri privitoare la dreptul de proprietate și alte drepturi reale	Referințe
/	
Act Normativ nr. 7, din 13/03/1996 emis de PARLAMENTUL ROMÂNIEI (art. 13 alin. 15);	
B1	Inscrierea provizorie, drept de PROPRIETATE, dobandit prin Lege, cota actuala 1/1
	1) COMUNA BÂRGHIȘ, CIF:4406088, PROPRIETAR NEIDENTIFICAT

**C. Partea III. SARCINI .**

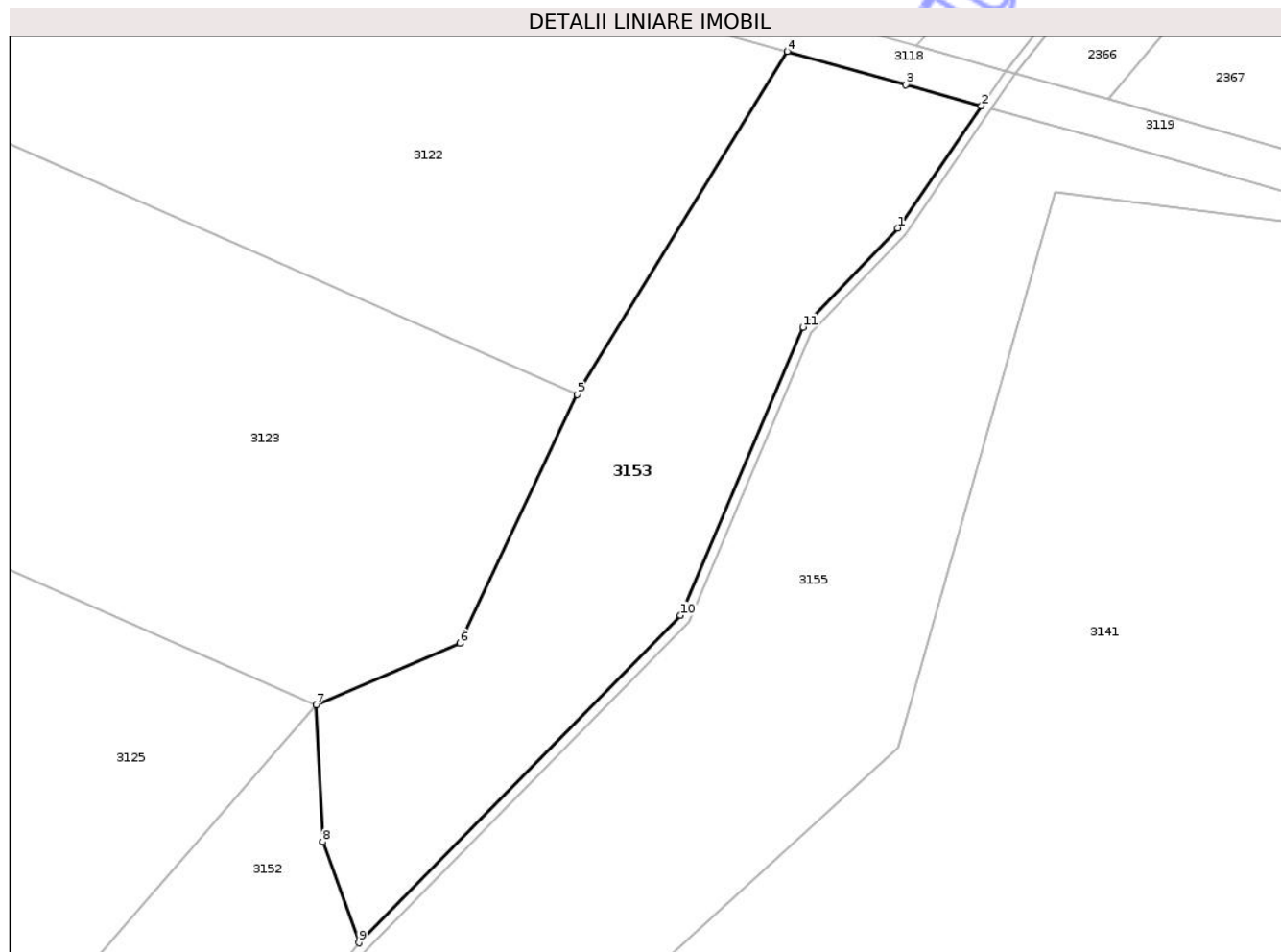
Inscrieri privind dezmembramintele dreptului de proprietate, drepturi reale de garanție și sarcini	Referințe
NU SUNT	

## Anexa Nr. 1 La Partea I

## Teren

Nr cadastral	Suprafața (mp)*	Observații / Referințe
	1.650	

\* Suprafața este determinată în planul de proiecție Stereo 70.



## Date referitoare la teren

Crt	Categorie folosință	Intra vilan	Suprafața (mp)	Tarla	Parcelă	Nr. topo	Observații / Referințe
1	faneata	NU	1.650	59	2148	-	

## Lungime Segmente

1) Valorile lungimilor segmentelor sunt obținute din proiecție în plan.

Punct început	X / Y	Punct sfârșit	X / Y	Lungime segment (** (m)
1	457.837,007 503.359,189	2	457.845,354 503.371,369	14.766
2	457.845,354 503.371,369	3	457.837,827 503.373,482	7.818
3	457.837,827 503.373,482	4	457.825,992 503.376,783	12.287
4	457.825,992 503.376,783	5	457.805,049 503.342,621	40.071
5	457.805,049 503.342,621	6	457.793,365 503.317,847	27.391

Punct început	X / Y	Punct sfârșit	X / Y	Lungime segment (** (m)
6	457.793,365 503.317,847	7	457.779,023 503.311,732	15.591
7	457.779,023 503.311,732	8	457.779,691 503.298,068	13.681
8	457.779,691 503.298,068	9	457.783,293 503.288,019	10.675
9	457.783,293 503.288,019	10	457.815,368 503.320,614	45.73
10	457.815,368 503.320,614	11	457.827,572 503.349,324	31.196
11	457.827,572 503.349,324	1	457.837,007 503.359,189	13.651

\*\* Lungimile segmentelor sunt determinate în planul de proiecție Stereo 70 și sunt rotunjite la 1 milimetru.

\*\*\* Distanța dintre puncte este formată din segmente cumulate ce sunt mai mici decât valoarea 1 milimetru.

Neutilizabil în Circuitul Civil



**DATE DESPRE IMOBILUL NR. 3154**

Oficiul de Cadastru și Publicitate Imobiliară SIBIU  
Biroul de Cadastru și Publicitate Imobiliară Agnita

**A. Partea I. Descrierea imobilului**

TEREN Extravilan

Adresa: Jud. Sibiu

Nr. Crt	Nr cadastral Nr. topografic	Suprafața* (mp)	Observații / Referințe
A1		375	Sector cadastral:50 Teren neimprejmuit;

**B. Partea II. Proprietari și acte**

Inscrieri privitoare la dreptul de proprietate și alte drepturi reale	Referințe
/	
Act Normativ nr. 7, din 13/03/1996 emis de PARLAMENTUL ROMÂNIEI (art. 13 alin. 15);	
B1	Inscrierea provizorie, drept de PROPRIETATE, dobandit prin Lege, cota actuala 1/1
	1) COMUNA BÂRGHIȘ, CIF:4406088, PROPRIETAR NEIDENTIFICAT

**C. Partea III. SARCINI .**

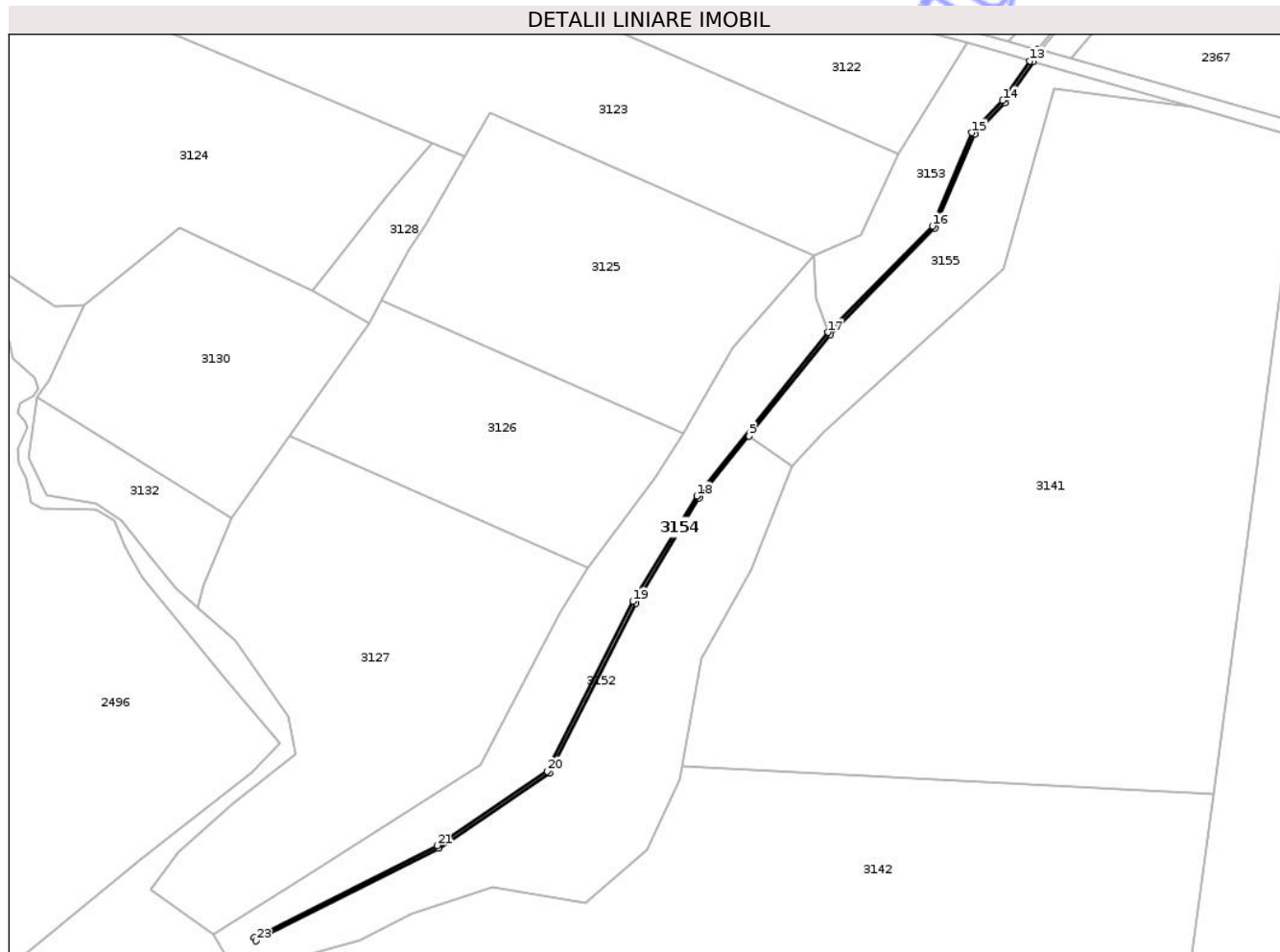
Inscrieri privind dezmembramintele dreptului de proprietate, drepturi reale de garanție și sarcini	Referințe
NU SUNT	

## Anexa Nr. 1 La Partea I

## Teren

Nr cadastral	Suprafața (mp)*	Observații / Referințe
	375	

\* Suprafața este determinată în planul de proiecție Stereo 70.



## Date referitoare la teren

Crt	Categorie folosință	Intravilan	Suprafața (mp)	Tarla	Parcelă	Nr. topo	Observații / Referințe
1	ape curgătoare	NU	375	59	2149	-	

## Lungime Segmente

1) Valorile lungimilor segmentelor sunt obținute din proiecție în plan.

Punct început	X / Y	Punct sfârșit	X / Y	Lungime segment (** (m)
1	457.663,642 503.129,538	2	457.697,737 503.152,598	41.162
3	457.724,192 503.204,898	4	457.743,77 503.237,172	37.748
5	457.759,042 503.256,202	6	457.784,041 503.287,353	39.942
7	457.816,214 503.320,048	8	457.828,421 503.348,765	31.204
9	457.837,786 503.358,556	10	457.846,379 503.371,078	15.186

Punct început	X / Y	Punct sfârșit	X / Y	Lungime segment (** (m)
2	457.697,737 503.152,598	3	457.724,192 503.204,898	58.611
4	457.743,77 503.237,172	5	457.759,042 503.256,202	24.4
6	457.784,041 503.287,353	7	457.816,214 503.320,048	45.87
8	457.828,421 503.348,765	9	457.837,786 503.358,556	13.549
10	457.846,379 503.371,078	11	457.848,772 503.374,564	4.229

Punct început	X / Y	Punct sfârșit	X / Y	Lungime segment (** (m)
11	457.848,772 503.374,564	12	457.847,727 503.374,858	1.085
13	457.845,354 503.371,369	14	457.837,007 503.359,189	14.766
15	457.827,572 503.349,324	16	457.815,368 503.320,614	31.196
17	457.783,293 503.288,019	18	457.742,949 503.237,747	64.458
19	457.723,317 503.205,384	20	457.696,962 503.153,281	58.39
21	457.663,134 503.130,402	22	457.606,962 503.102,046	62.923
23	457.607,413 503.101,154	1	457.663,642 503.129,538	62.987

Punct început	X / Y	Punct sfârșit	X / Y	Lungime segment (** (m)
12	457.847,727 503.374,858	13	457.845,354 503.371,369	4.219
14	457.837,007 503.359,189	15	457.827,572 503.349,324	13.651
16	457.815,368 503.320,614	17	457.783,293 503.288,019	45.73
18	457.742,949 503.237,747	19	457.723,317 503.205,384	37.852
20	457.696,962 503.153,281	21	457.663,134 503.130,402	40.838
22	457.606,962 503.102,046	23	457.607,413 503.101,154	1.0

\*\* Lungimile segmentelor sunt determinate în planul de proiecție Stereo 70 și sunt rotunjite la 1 milimetru.

\*\*\* Distanța dintre puncte este formată din segmente cumulate ce sunt mai mici decât valoarea 1 milimetru.



**DATE DESPRE IMOBILUL NR. 3155**

Oficiul de Cadastru și Publicitate Imobiliară SIBIU  
Biroul de Cadastru și Publicitate Imobiliară Agnita

**A. Partea I. Descrierea imobilului**

TEREN Extravilan

Adresa: Jud. Sibiu

Nr. Crt	Nr cadastral Nr. topografic	Suprafața* (mp)	Observații / Referințe
A1		3.000	Sector cadastral:50 Teren neimprejmuit;

**B. Partea II. Proprietari și acte**

Inscrieri privitoare la dreptul de proprietate și alte drepturi reale	Referințe
/	
Act Normativ nr. 7, din 13/03/1996 emis de PARLAMENTUL ROMÂNIEI (art. 13 alin. 15);	
B1	Inscrierea provizorie, drept de PROPRIETATE, dobandit prin Lege, cota actuala 1/1
	1) COMUNA BÂRGHIȘ, CIF:4406088, PROPRIETAR NEIDENTIFICAT

**C. Partea III. SARCINI .**

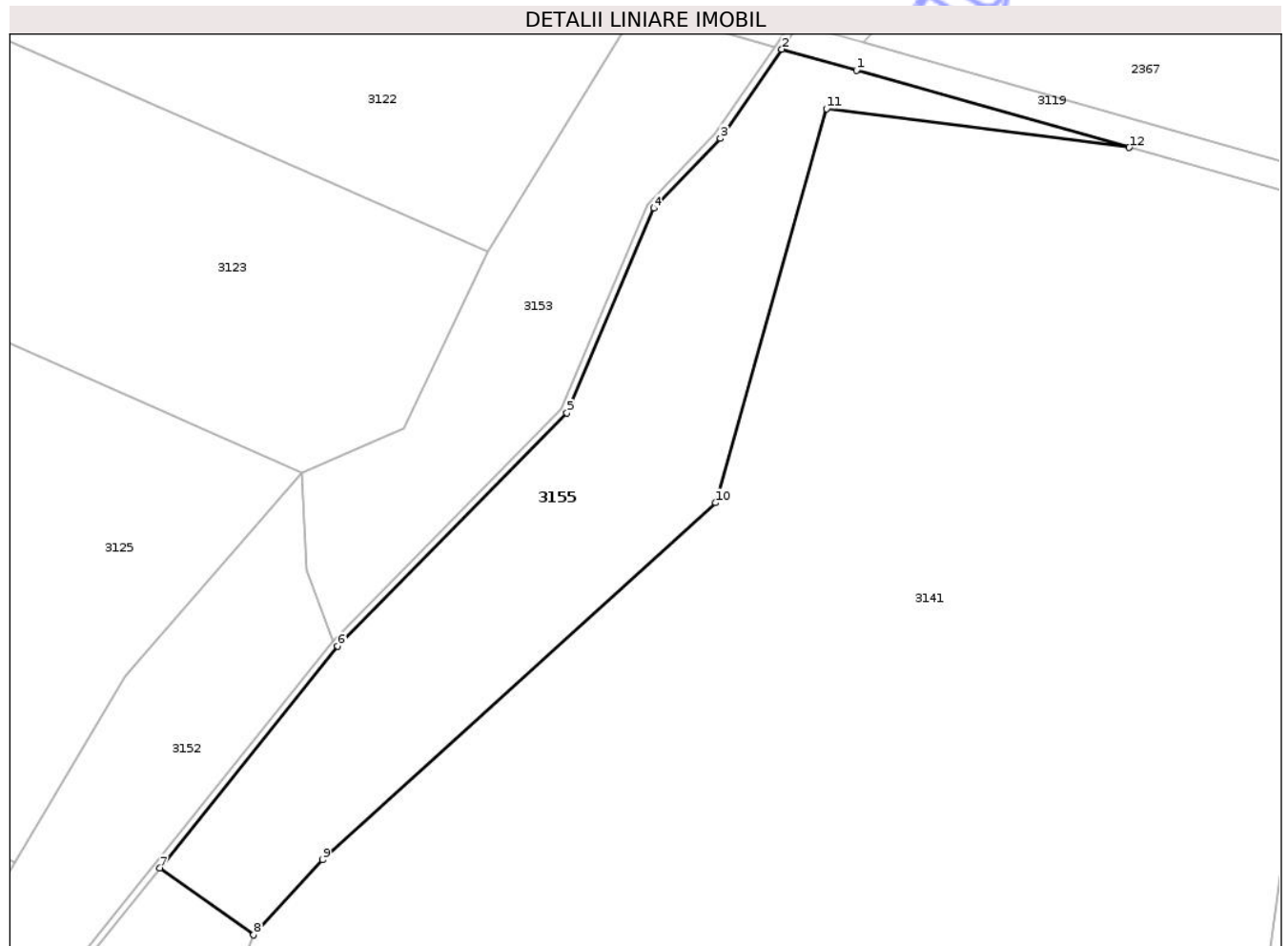
Inscrieri privind dezmembramintele dreptului de proprietate, drepturi reale de garanție și sarcini	Referințe
NU SUNT	

## Anexa Nr. 1 La Partea I

## Teren

Nr cadastral	Suprafața (mp)*	Observații / Referințe
	3.000	

\* Suprafața este determinată în planul de proiecție Stereo 70.



## Date referitoare la teren

Crt	Categorie folosință	Intra vilan	Suprafața (mp)	Tarla	Parcelă	Nr. topo	Observații / Referințe
1	faneata	NU	3.000	59	2150	-	

## Lungime Segmente

1) Valorile lungimilor segmentelor sunt obținute din proiecție în plan.

Punct început	X / Y	Punct sfârșit	X / Y	Lungime segment (** (m)
1	457.856,878 503.368,134	2	457.846,379 503.371,078	10.904
2	457.846,379 503.371,078	3	457.837,786 503.358,556	15.186
3	457.837,786 503.358,556	4	457.828,421 503.348,765	13.549
4	457.828,421 503.348,765	5	457.816,214 503.320,048	31.204
5	457.816,214 503.320,048	6	457.784,041 503.287,353	45.87

Punct început	X / Y	Punct sfârșit	X / Y	Lungime segment (** (m)
6	457.784,041 503.287,353	7	457.759,042 503.256,202	39.942
7	457.759,042 503.256,202	8	457.772,214 503.246,843	16.158
8	457.772,214 503.246,843	9	457.781,886 503.257,36	14.289
9	457.781,886 503.257,36	10	457.837,07 503.307,46	74.534
10	457.837,07 503.307,46	11	457.852,678 503.362,734	57.436
11	457.852,678 503.362,734	12	457.895,188 503.357,28	42.858
12	457.895,188 503.357,28	1	457.856,878 503.368,134	39.817

\*\* Lungimile segmentelor sunt determinate în planul de proiecție Stereo 70 și sunt rotunjite la 1 milimetru.

\*\*\* Distanța dintre puncte este formată din segmente cumulate ce sunt mai mici decât valoarea 1 milimetru.



**DATE DESPRE IMOBILUL NR. 3156**

Oficiul de Cadastru și Publicitate Imobiliară SIBIU  
Biroul de Cadastru și Publicitate Imobiliară Agnita

**A. Partea I. Descrierea imobilului**

TEREN Extravilan

Adresa: Jud. Sibiu

Nr. Crt	Nr cadastral Nr. topografic	Suprafața* (mp)	Observații / Referințe
A1		134.700	Sector cadastral:50 Teren neimprejmuit;

**B. Partea II. Proprietari și acte**

Inscrieri privitoare la dreptul de proprietate și alte drepturi reale	Referințe
/	
Act Administrativ nr. 23, din 14/05/2001 emis de CONSILIUL LOCAL AL COMUNEI BÂRGHIȘ (+ Adeverința nr. 4291/23.08.2023 emisă de Primăria Comunei Bârghis);	
B1	A1
Intabulare, drept de PROPRIETATE, dobândit prin Lege, cota actuala 1/1 1) COMUNA BÂRGHIȘ - DOMENIUL PRIVAT, CIF:4406088	

**C. Partea III. SARCINI .**

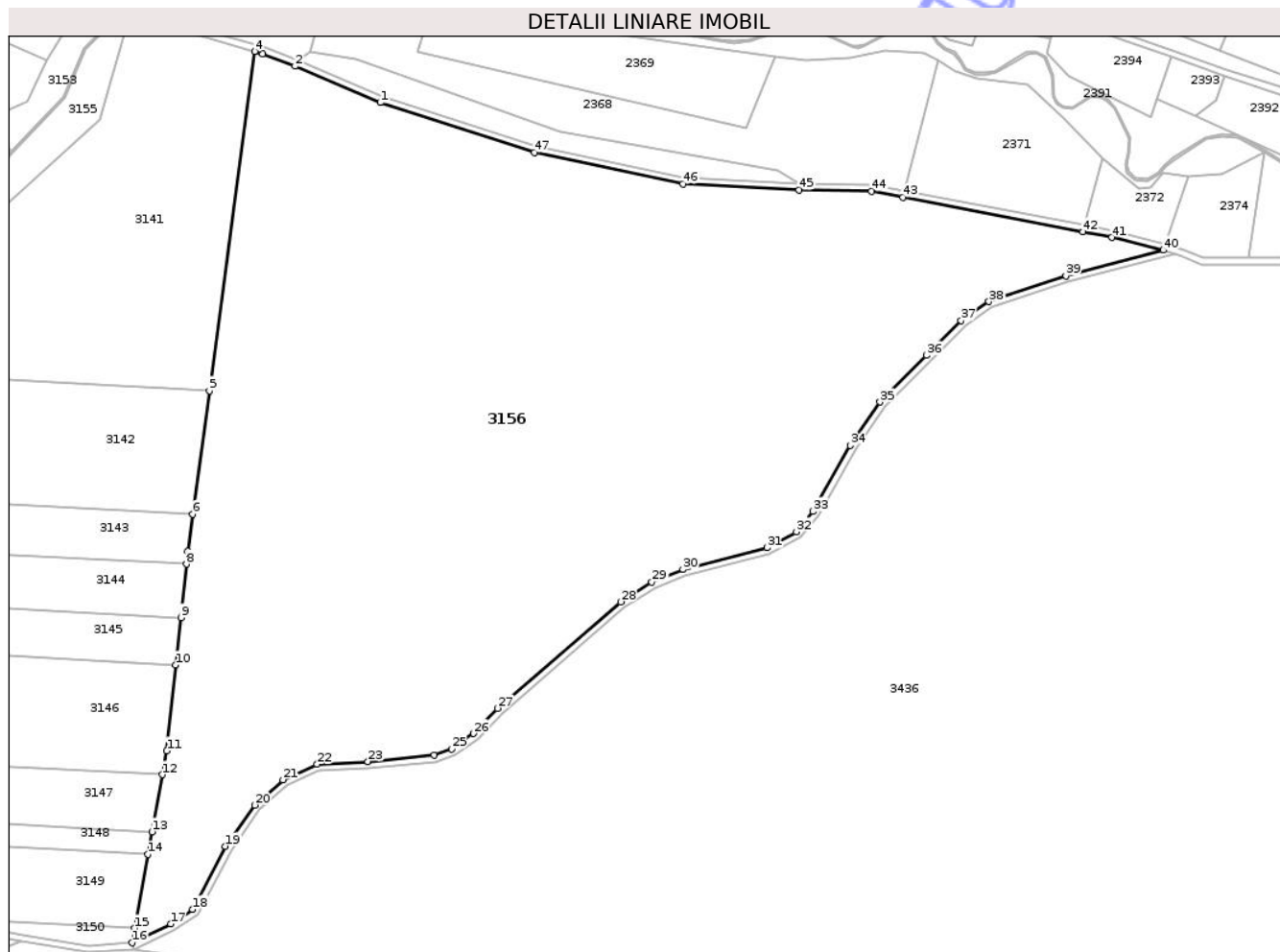
Inscrieri privind dezmembramintele dreptului de proprietate, drepturi reale de garanție și sarcini	Referințe
NU SUNT	

## Anexa Nr. 1 La Partea I

## Teren

Nr cadastral	Suprafața (mp)*	Observații / Referințe
	134.700	

\* Suprafața este determinată în planul de proiecție Stereo 70.



## Date referitoare la teren

Crt	Categorie folosință	Intra vilan	Suprafața (mp)	Tarla	Parcelă	Nr. topo	Observații / Referințe
1	pașune	NU	134.700	59	2151	-	

## Lungime Segmente

1) Valorile lungimilor segmentelor sunt obținute din proiecție în plan.

Punct început	X / Y	Punct sfârșit	X / Y	Lungime segment
1	458.003,547 503.317,437	2	457.952,76 503.338,902	55.136
4	457.928,739 503.347,774	5	457.901,822 503.146,253	203.311
7	457.889,07 503.050,784	8	457.888,259 503.043,18	7.648
10	457.881,871 502.983,292	11	457.876,426 502.932,247	51.335
13	457.867,755 502.884,177	14	457.865,338 502.870,78	13.614
16	457.855,861 502.818,248	17	457.878,863 502.829,485	25.6
2	457.952,76 503.338,902	3	457.933,497 503.346,426	20.681
5	457.901,822 503.146,253	6	457.892,019 503.072,863	74.042
8	457.888,259 503.043,18	9	457.884,875 503.011,454	31.906
11	457.876,426 502.932,247	12	457.873,874 502.918,096	14.379
14	457.865,338 502.870,78	15	457.857,404 502.826,8	44.69
17	457.878,863 502.829,485	18	457.891,858 502.838,116	15.6
3	457.933,497 503.346,426	4	457.928,739 503.347,774	4.945
6	457.892,019 503.072,863	7	457.889,07 503.050,784	22.274
9	457.884,875 503.011,454	10	457.881,871 502.983,292	28.322
12	457.873,874 502.918,096	13	457.867,755 502.884,177	34.466
15	457.857,404 502.826,8	16	457.855,861 502.818,248	8.69
18	457.891,858 502.838,116	19	457.911,409 502.875,514	42.2

Punct început	X / Y	Punct sfârșit	X / Y	Lungime segment	Punct început	X / Y	Punct sfârșit	X / Y	Lungime segment	Punct început	X / Y	Punct sfârșit	X / Y	Lungime segment
19	457.911,409 502.875,514	20	457.928,782 502.899,972	30.0	20	457.928,782 502.899,972	21	457.945,575 502.915,097	22.6	21	457.945,575 502.915,097	22	457.965,98 502.924,336	22.4
22	457.965,98 502.924,336	23	457.996,138 502.925,928	30.2	23	457.996,138 502.925,928	24	458.035,563 502.929,649	39.6	24	458.035,563 502.929,649	25	458.046,12 502.933,388	11.2
25	458.046,12 502.933,388	26	458.059,002 502.942,538	15.8	26	458.059,002 502.942,538	27	458.073,142 502.957,518	20.6	27	458.073,142 502.957,518	28	458.146,448 503.020,736	96.8
28	458.146,448 503.020,736	29	458.165,056 503.032,472	22.0	29	458.165,056 503.032,472	30	458.183,56 503.040,062	20.0	30	458.183,56 503.040,062	31	458.233,434 503.052,901	51.5
31	458.233,434 503.052,901	32	458.250,998 503.062,468	20.0	32	458.250,998 503.062,468	33	458.260,684 503.074,568	15.5	33	458.260,684 503.074,568	34	458.282,959 503.113,668	45.0
34	458.282,959 503.113,668	35	458.300,726 503.139,465	31.32 3	35	458.300,726 503.139,465	36	458.328,388 503.167,24	39.2	36	458.328,388 503.167,24	37	458.348,994 503.187,93	29.2
37	458.348,994 503.187,93	38	458.365,543 503.199,16	20.0	38	458.365,543 503.199,16	39	458.411,261 503.214,538	48.23 6	39	458.411,261 503.214,538	40	458.469,279 503.229,672	59.95 9
40	458.469,279 503.229,672	41	458.438,609 503.237,222	31.58 5	41	458.438,609 503.237,222	42	458.421,269 503.240,551	17.65 7	42	458.421,269 503.240,551	43	458.314,326 503.261,085	108.8 97
43	458.314,326 503.261,085	44	458.295,682 503.264,664	18.98 4	44	458.295,682 503.264,664	45	458.252,622 503.265,368	43.06 6	45	458.252,622 503.265,368	46	458.183,45 503.268,956	69.26 5
46	458.183,45 503.268,956	47	458.095,098 503.287,815	90.34 2	47	458.095,098 503.287,815	1	458.003,547 503.317,437	96.22 4					

\*\* Lungimile segmentelor sunt determinate în planul de proiecție Stereo 70 și sunt rotunjite la 1 milimetru.

\*\*\* Distanța dintre puncte este formată din segmente cumulate ce sunt mai mici decât valoarea 1 milimetru.

